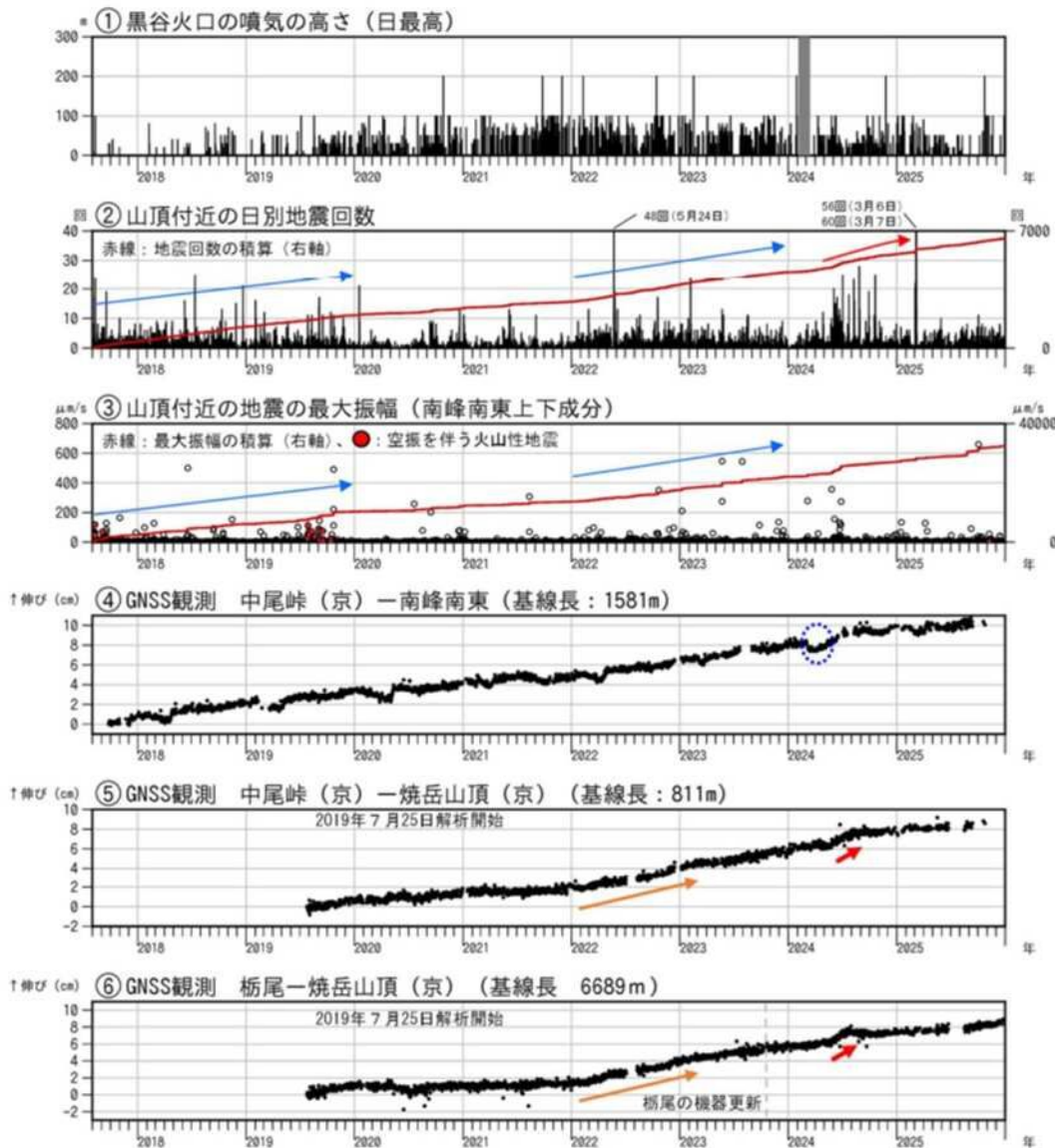
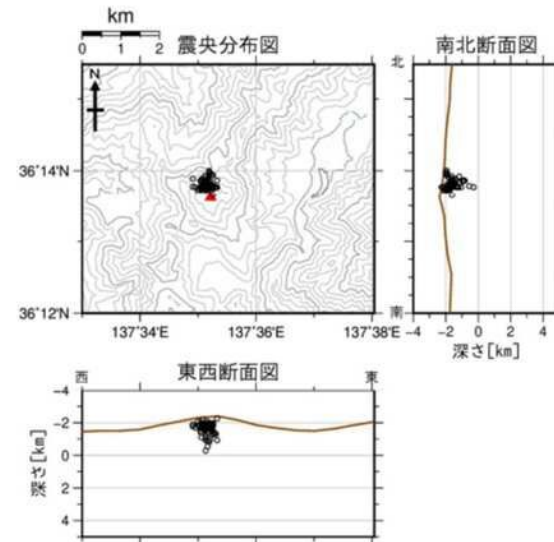


焼岳の活動状況について

山頂付近の微小な地震活動、中長期的な山の膨張が継続中。



- ・2025年4～12月の地震活動はレベル1の範囲内
- ・噴気活動に変化なし
- ・GNSSでは山頂付近の緩やかな膨張を示す変化継続

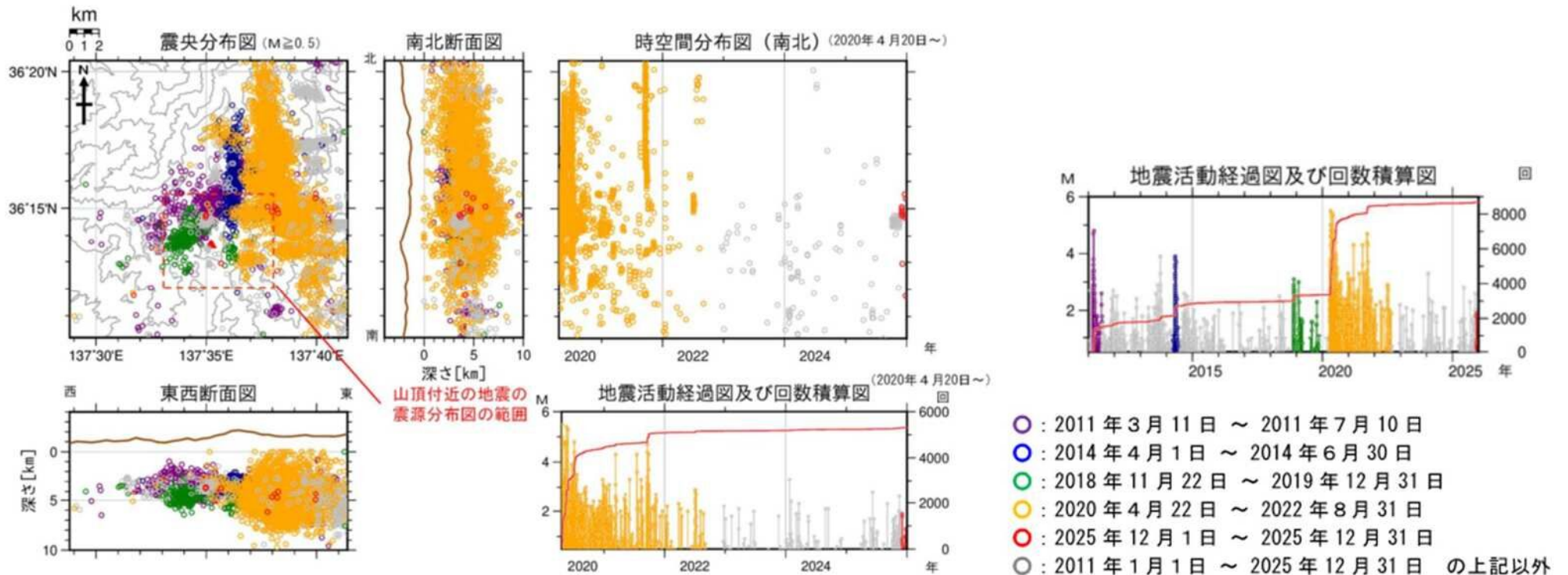


○: 2022年1月1日～2025年11月30日
○: 2025年12月1日～2025年12月31日

(図は「焼岳の火山活動解説資料(令和7年12月)」より)

焼岳の活動状況について

2025年10月から焼岳山頂の北側1kmから2km付近のやや深いところを震源とする地震活動が増加



- ・焼岳周辺では数年おきに活発な地震活動が見られている。
- ・11/16と11/17に岐阜県高山市で最大震度2と1を観測。
- ・この地震活動に伴う山頂付近の地震の増加等、他の観測データに特段の変化は認められていない。

焼岳の活動状況について

- ・2025年3月上旬に火山性地震が増加し、3月4日噴火警戒レベル1→2に
- ・3月8日に山頂方向隆起の傾斜変動発生
- ・3月中旬以降は地震回数減少
- ・4月18日噴火警戒レベル2→1に

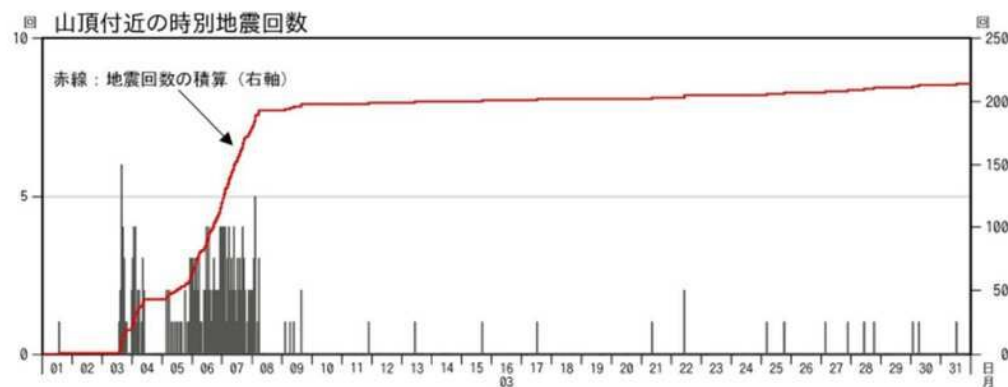


図1-2 焼岳 山頂付近を震源とする地震の時間別回数 (2025年3月1日から31日まで)

- ・3日14時頃から9日にかけて山頂付近を震源とする微小な地震が増加しました。

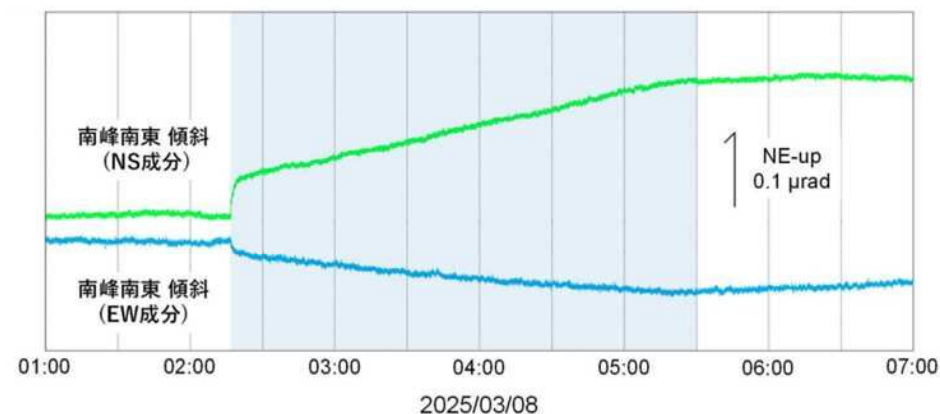
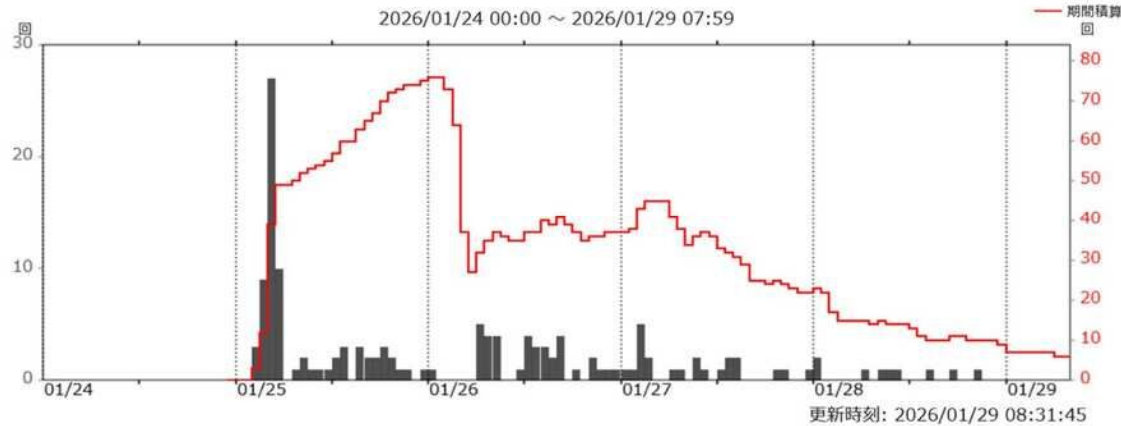


図2 焼岳 8日に観測された傾斜変動 (01時00分~07時00分)

焼岳の活動状況について

- ・2026年1月25日に火山性地震が増加し、山頂方向隆起の傾斜変動が発生
噴火警戒レベル1→2に
- ・火山性地震の回数は1/25に75回、1/26に37回など(速報値)
- ・山頂方向隆起の傾斜変動は1/27にも発生



火山性地震回数 (速報値) (2026年1月24日～29日08:00)

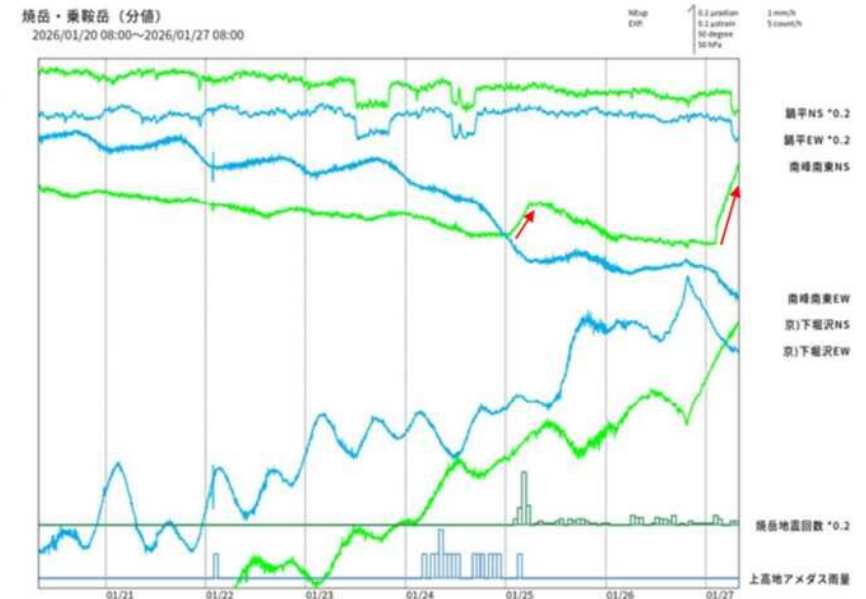


図6 焼岳 傾斜計観測 (2026年1月20日～1月27日08時)

(「焼岳の火山活動解説資料(2026/1/27)」より)