



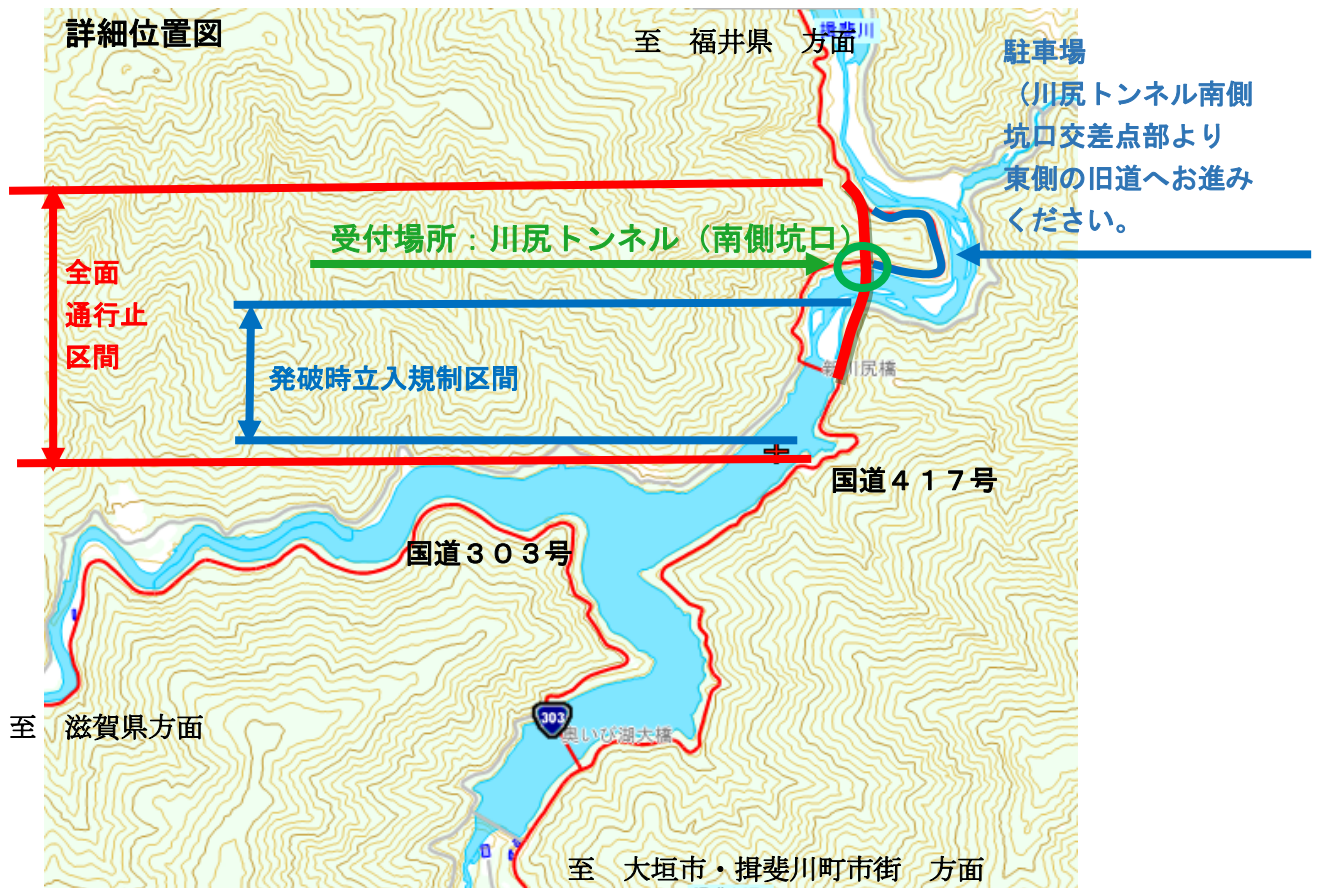
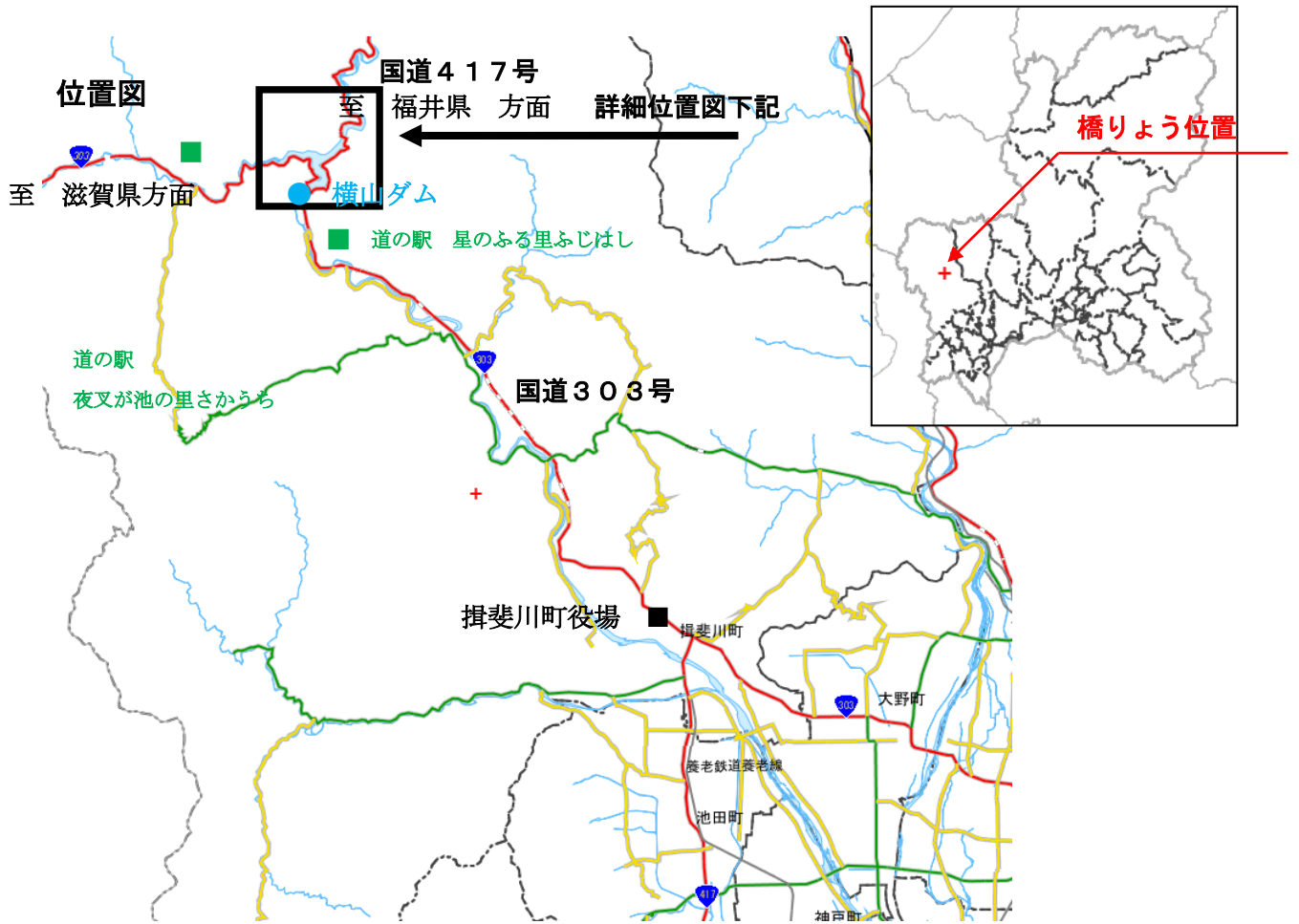
令和2年11月4日(水) 岐阜県発表資料			
担当課	担当係	担当者	電話番号
揖斐土木事務所	副所長兼総務課長 道路課長	浅野 浩司	0585-23-1111 (内 303)
		野原 弘貴	0585-23-1111 (内 325)

## 発破工法による橋りょう撤去工事を実施します

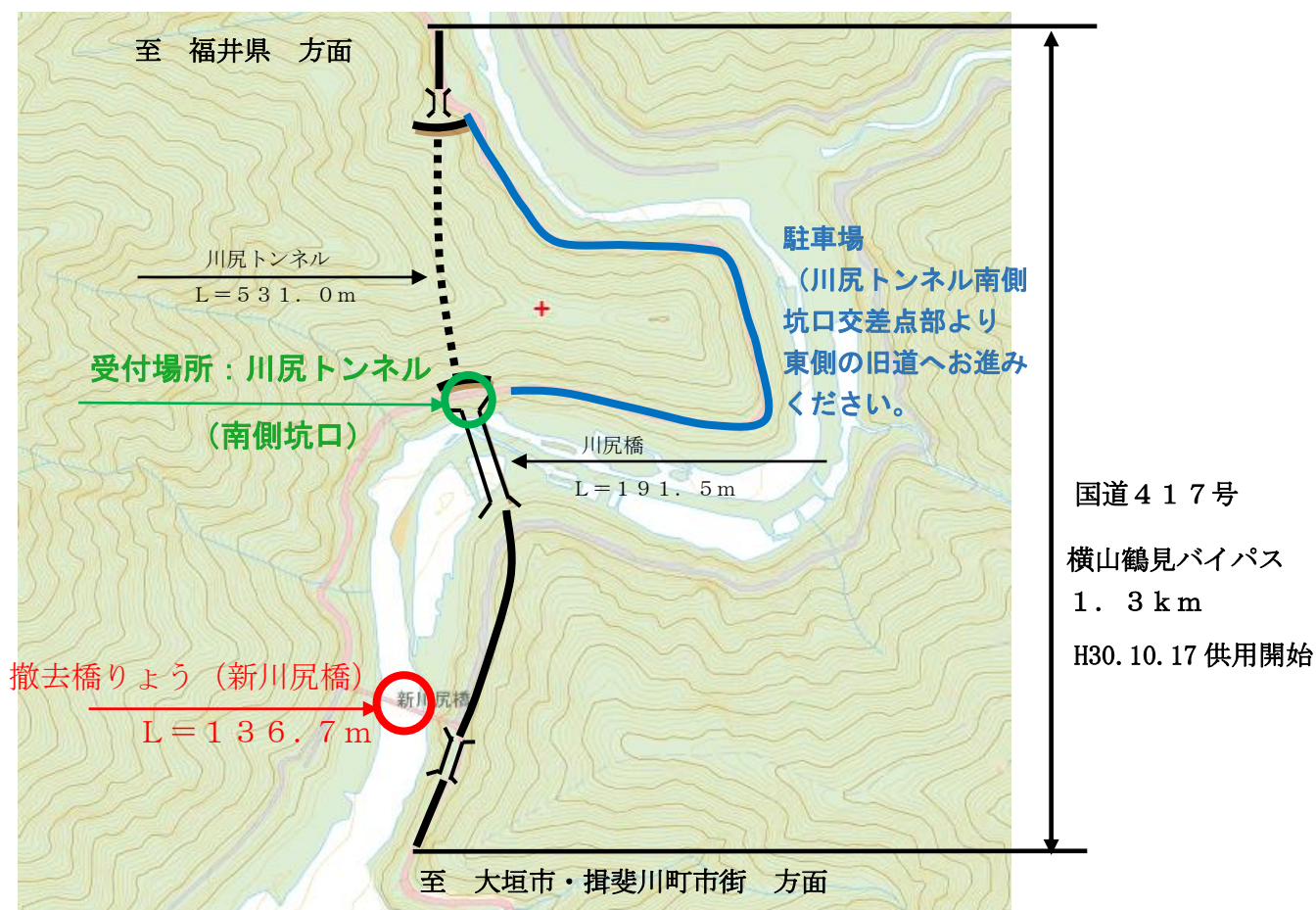
県は、揖斐郡揖斐川町地内で発破工法による橋りょう撤去工事を実施しますので、お知らせします。

### 記

- 1 実施日  
令和2年11月18日(水) (予備日: 11月19日(木)、以降順延)
- 2 発破予定時刻  
15時30分頃を予定
- 3 現場付近の交通規制  
現場付近は**15時より通行止**となりますので、注意願います。  
発破後、安全確認のため16時30分(予定)までは現地に待機していただくこととなりますので、ご承知お願います。
- 4 場 所  
揖斐郡揖斐川町東横山～西横山(国道417号 横山鶴見バイパス旧道区間)
- 5 橋りょう名  
新川尻橋(橋長 136.7m 幅員 5.5m)
- 6 撤去部位  
ランガー桁部(鋼重 W=約223t)
- 7 工事概要及び工法説明  
15時より上流側の橋りょうにて行います。  
(受付場所: 川尻トンネル南側坑口 受付時間: 14時～15時)
- 8 その他
  - ・当日は、危険回避のため、国道417号の一部に立入規制区間を設けます。
  - ・取材を希望される場合は、別添様式に必要事項を記入の上、令和2年11月10日(火)までにFAX送信願います。
  - ・荒天の場合は中止することがあります。〈前日午前9時に判断します〉  
(問合せ先: 揖斐土木事務所道路課 0585-23-1111 (内線 325))
  - ・新型コロナウイルス感染拡大防止のため、マスクの着用をお願いします。



## 付近詳細図



### ■国道417号 横山鶴見バイパス 概要

- ・事業区間：揖斐郡揖斐川町東横山～鶴見地内
- ・延長、幅員：L = 約1.3 km W = 7.0 m
- ・供用開始年月日：平成30年10月17日
- ・事業年度：平成20年度～平成30年度
- ・全体事業費：約50億円
- ・主な構造物：川尻橋 (L = 191.5 m)、川尻トンネル (L = 531.0 m)

### ■国道417号 新川尻橋 諸元

- ・架橋位置：揖斐郡揖斐川町東横山～西横山地内
- ・延長、幅員：L = 136.7 m W = 5.5 m
- ・橋種 (鋼重)：鋼ランガー桁 (L = 116.3 m, 約223 t) + 鋼桁橋 (L = 20.4 m, 約20 t)
- ・架橋年度：昭和39年度

