

社会資本総合整備計画評価審議資料
建設政策課

- 広域的地域活性化基盤整備計画 岐阜県内全域（交流促進）

社会資本総合整備計画

社会資本総合整備計画(広域的地域活性化基盤整備計画)

ぎふけんないぜんいき こうりゆうそくしん
岐阜県内全域 (交流促進)

ぎふけん
(岐阜県)

関係市町村(岐阜市、大垣市、高山市、多治見市、関市、中津川市、美濃市、瑞浪市、羽島市、
恵那市、美濃加茂市、土岐市、各務原市、可児市、山県市、瑞穂市、飛騨市、本巣市、
郡上市、下呂市、海津市、岐南町、笠松町、養老町、垂井町、関ヶ原町、神戸町、
輪之内町、安八町、揖斐川町、大野町、池田町、北方町、坂祝町、富加町、川辺町、
七宗町、八百津町、白川町、東白川村、御嵩町、白川村)

平成24年3月

目次

○ 社会資本総合整備計画(広域的地域活性化基盤整備計画)の目標および計画期間	1
○ 拠点施設	2
○ 社会資本総合整備計画(広域的地域活性化基盤整備計画)の整備方針と基本的な方針等との整合性	9
○ 交付対象事業等一覧	10
○ 拠点施設・重点地区	13
○ 整備方針概要図	16

社会資本総合整備計画(広域的地域活性化基盤整備計画)の目標及び計画期間

都道府県名	岐阜県	計画の名称	広域的地域活性化基盤整備計画 岐阜県内全域(交流促進)
計画期間	平成20年度～平成24年度	交付期間	平成20年度～平成24年度

広域的特定活動
 ・平成24年(2012年)の第67回国民体育大会「ぎふ清流国体」の開催及び県内観光施設における役務の提供。

目標
 ○ぎふ清流国体を契機とした観光・スポーツ振興による交流人口の拡大
 平成24年(2012年)ぎふ清流国体の開催により、多数の選手団や観客の来県が予想される。そのため、選手団や観客を受け入れるための態勢を整えるとともに、交流人口を拡大するための基盤整備を進めることにより、国体を契機とした観光及びスポーツの振興を図り、活性化した地域を形成する。

目標設定の根拠
 岐阜県では、平成19年7月18日に第67回国民体育大会「ぎふ清流国体」を平成24年に開催することが正式に内定し、国体開催に向け、市町村と一体となって会場等施設を整備している。さらに、本県では観光を政策の柱として位置付け、全国に誇れる岐阜県の「じまん」を県民全体で見つめ直し、掘り起こす「ひだ・みのじまんプロジェクト(運動)」を展開しているところであるが、その一環として、多くの来県者が予想される国体の開催を契機に、県民をあげて「ふるさと意識・おもてなしの心」を醸成させるため、国体を一過性のイベントに終わらせることなく、国体を契機とした県民総参加による、「ふるさとの未来づくり」に取り組んでいるところ。

課題
 交流人口の拡大のためには、人々を引きつける魅力ある地域を形成していくことが重要となってくる。そこで、全国から多数の選手団や観客が来県する国体を契機とし、来県者に岐阜県の魅力を印象づけることが、交流人口の拡大につながるための重要な課題である。

将来ビジョン(中長期)
 国体を契機として、観光及びスポーツの振興を図り、交流人口の拡大を目指す。

目標を定量化する指標

指標	単位	定義	目標と指標及び目標値の関連性	従前値		目標値	
					基準年度		目標年度
拠点施設となる国体競技会場施設の利用者数	人	拠点施設となる国体競技会場施設の利用者数	拠点施設となる国体競技会場施設の利用促進により、交流人口の拡大を図る。	1,219,806	H18	1,271,000	H24
観光入り込み客数	万人	県内への観光入り込み客数	県内への観光入り込み客数の増加により、交流人口の拡大を図る。	5,037	H18	6,000	H24
成人の週1回以上のスポーツ実施率	%	成人の週1回以上(30分以上)のスポーツの実施率	成人の週1回以上のスポーツ実施率の向上により、交流人口の拡大を図る。	40	H16	47	H24
総合型地域スポーツクラブ数	団体	総合型地域スポーツクラブ数	総合型地域スポーツクラブ数の増加により、交流人口の拡大を図る。	43	H18	75	H24

拠点施設

施設名	岐阜・揖斐地域の主要国体施設	所在地	岐阜市・本巣市・山県市・大野町・揖斐川町
設置主体	県・市・民間	管理・運営主体	県・市・民間
設置(予定)年月		拠点施設の区分	スポーツ施設・観光施設
広域的特定活動の区分	全国的な規模のスポーツの競技会の開催 観光旅客に対する役務の提供	拠点施設の整備の有無	有
拠点施設の現況及び計画期間内の整備計画等 <概要及び整備計画> 当地域は、陸上競技場やプール、野球場、体育館等の施設を備え、国体の開会式及び陸上競技・水泳等5つの競技の会場となる「岐阜メモリアルセンター」や卓球の会場となる「岐阜アリーナ」があるほか、本巣市には、軟式野球の会場となる「糸貫川スタジアム」、山県市には、バレーボールの会場となる「山県市総合体育館」、大野町には、硬式野球の会場となる「大野町運動公園」等主要国体会場施設が集まっており、今後国体参加者や観戦者等多くの来県者が見込まれる。また、主要国体施設の周辺には、「岐阜城」、「長良川温泉街」、「谷汲山華厳寺」等、本県を代表する観光拠点があり、毎年多くの観光客が訪れている。 <拠点施設・拠点施設整備事業と基幹事業との一体性> (主)岐阜美濃線を整備することにより、岐阜メモリアルセンター及び周辺観光施設へのアクセスを強化し、各施設の利用者を促進するとともに、国道157号、256号、303号の舗装補修を実施することにより、来県者の周遊性を向上させ、交流人口の拡大を図る。また両満川の河川環境整備を実施することにより、地域の魅力を向上させ、交流人口の拡大を図る。 <目標と広域的特定活動・拠点施設との関係> 国体会場施設及びその周辺の観光施設へのアクセスの強化及び来県者の周遊性を向上させることによりスポーツ・観光の振興を図り、県内の交流人口の拡大を目指す。			
拠点施設で行われる広域的特定活動の内容 <現況> 「岐阜メモリアルセンター」では、「長良川球場」や「長良川競技場」において、プロ野球・Jリーグ等の試合が行われている。その他の施設についても、全国規模の競技大会や、地域住民によるスポーツ活動が行われている。また、観光施設においては、観光客に対する観光案内、宿泊等の役務の提供に関する事業活動が行われている。 <将来> 当該地域へのアクセス道路の整備及び河川環境整備事業を実施することにより、国体施設及びその周辺の観光施設の利用者を増加させ、スポーツ・観光振興を図り、更なる交流人口の拡大を目指す。			
広域的特定活動との関係 <拠点施設整備の蓋然性> 国体の開会式が開催される等最も主要な会場でもある「岐阜メモリアルセンター」では、平成24年の国体の開催に向け安全な競技環境の確保、円滑な競技運営を図るために、照明改修、音響設備更新、中央監視装置更新等を平成20年度から平成23年度までに行う。 <拠点施設に設定した理由> 当地域内の国体会場施設においては、全国的な規模の競技大会が開催可能な施設であり、本県におけるスポーツ振興の拠点となる施設である。また、周辺の観光施設である「岐阜城」、「長良川温泉街」、「谷汲山華厳寺」は県下でも代表的な観光施設であり、いづれも本県における観光の拠点となる施設であるため。			
重点地区(設定する場合に記述) ○岐阜メモリアルセンターと当該施設の駐車場がある岐阜市一日市場地区を結ぶ地域には、国体による来県者が多く集まることが予想されるため、メモリアルセンターと当該駐車場を囲む地区を重点地区とする。 ○「糸貫川スタジアム」、「大野町運動公園」、「谷汲山華厳寺」の各施設間の周遊性を高めるため、各施設間を結ぶルート内を重点地区とする。			

拠点施設

施設名	西濃地域内の主要国体施設	所在地	大垣市・垂井町・池田町・関ヶ原町
設置主体	市・町・民間	管理・運営主体	市・町・民間
設置(予定)年月		拠点施設の区分	スポーツ施設・観光施設
広域的特定活動の区分	全国的な規模のスポーツの競技会の開催 観光旅客に対する役務の提供	拠点施設の整備の有無	有
拠点施設の現況及び計画期間内の整備計画等 <概要及び整備計画> 当地域内は、サッカーの会場である「南公園運動場」、「赤坂スポーツ公園」、軟式野球の会場である「大垣北公園野球場」等が大垣市中心部に集中しているほか、同じく軟式野球の会場である「朝倉運動公園」、バドミントンの会場である「池田町総合体育館」等の国体施設が集まっており、今後国体参加者や観戦者等多くの来県者が見込まれる。また、主要国体施設の周辺には石田三成の本拠地となった大垣城や、関ヶ原古戦場等の歴史的な観光施設に多くの観光客が訪れている。 <拠点施設・拠点施設整備事業と基幹事業との一体性> (主)春日揖斐川線と(主)岐阜関ヶ原線を整備することにより、当地域内の国体施設及び観光施設への交通アクセスを強化し、利用者の促進を図るとともに、国道365号、417号の舗装補修を実施することにより、来県者の周遊性を向上させ、交流人口の拡大を図る。また、薬師川の河川改修を行うことにより、来県者の安全性を向上させる。 <目標と広域的特定活動・拠点施設との関係> 国体会場施設及びその周辺の観光施設へのアクセスの強化及び来県者の周遊性を向上させることによりスポーツ・観光の振興を図り、県内の交流人口の拡大を目指す。			
拠点施設で行われる広域的特定活動の内容 <現況> 当地域内の国体会場施設については、全国規模の競技大会や、地域住民によるスポーツ活動が行われている。また、観光施設においては、観光客に対する観光案内等その他役務の提供に関する事業活動が行われている。 <将来> 当該地域へのアクセス道路の整備及び河川改修事業を実施することにより、国体施設及びその周辺の観光施設の利用者を増加させ、スポーツ・観光振興を図り、更なる交流人口の拡大を目指す。			
広域的特定活動との関係 <拠点施設整備の蓋然性> 安全な競技環境の確保、円滑な競技運営を図るため、サッカーの競技会場である赤坂スポーツ公園・南公園運動場では芝の張替、防球ネットの改修等が平成22年度に行われる。また、軟式野球の競技会場である朝倉運動公園野球場・大垣北公園野球場においてもスコアボードの改修やバックスクリーンの新設等が平成22年までに実施される予定である。 <拠点施設に設定した理由> 当地域内の国体会場施設においては、全国的な規模の競技大会が開催可能な施設であり、本県におけるスポーツ振興の拠点となる施設である。周辺の観光施設である大垣城、関ヶ原古戦場は県を代表する観光施設であり、本県における観光の拠点となる施設であるため。			
重点地区(設定する場合に記述) 当地域の国体による来県者の安全性を向上させるためには、周辺河川を一体的に整備し、浸水被害の軽減を図る必要があるため、国体施設が集中している大垣市街周辺の浸水想定区域を重点地区とする。			

拠点施設

施設名	中濃地域内の主要国体施設	所在地	関市・美濃市・美濃加茂市・可児市・川辺町
設置主体	県・市・民間	管理・運営主体	県・市・民間
設置(予定)年月		拠点施設の区分	スポーツ施設・観光施設
広域的特定活動の区分	全国的な規模のスポーツの競技会の開催 観光旅客に対する役務の提供	拠点施設の整備の有無	有
拠点施設の現況及び計画期間内の整備計画等 <概要及び整備計画> 当地域内では、関市の「中池公園」ではラグビーの競技が、美濃市の「美濃市特設ロードレース場」では自転車の競技が、美濃加茂市の「プラザちゅうたい」ではバレーボールの競技が、可児市の「愛岐カントリークラブ」ではゴルフの競技が、川辺町の「川辺漕艇場」ではボート競技がそれぞれ実施されることが決定している。また、国体会場施設の周辺には花フェスタ記念公園、日本昭和村、日本ライン下り、うだつの上がる町並み等県内を代表する観光施設が存在している。 <拠点施設・拠点施設整備事業と基幹事業との一体性> (一)富加美濃線、(一)善師野多治見線を整備することにより、国体施設へのアクセスを強化し各施設の利用者の促進を図るとともに、国道248号、418号の舗装補修を実施することにより、来県者の周遊性を向上させ、交流人口の拡大を図る。また、矢戸川、深渡川の河川改修を行うことにより、来県者の安全性を向上させる。 <目標と広域的特定活動・拠点施設との関係> 国体会場施設及びその周辺の観光施設へのアクセスの強化及び来県者の周遊性を向上させることによりスポーツ・観光の振興を図り、県内の交流人口の拡大を目指す。			
拠点施設で行われる広域的特定活動の内容 <現況> 当地域内の国体会場施設については、全国規模の競技大会や、地域住民によるスポーツ活動が行われている。また、観光施設においては、観光客に対する観光案内等その他役務の提供に関する事業活動が行われている。 <将来> 当該地域へのアクセス道路の整備及び河川改修事業を実施することにより、国体施設及びその周辺の観光施設の利用者を増加させることにより、観光・スポーツ振興を図り、更なる交流人口の拡大を目指す。			
広域的特定活動との関係 <拠点施設整備の蓋然性> 安全な競技環境の確保、円滑な競技運営を図るため、バレーボールの会場であるプラザちゅうたいにおいて、床面の改修が平成23年に実施されるほか、美濃市特設ロードレース場のコースとなっている県道・市道の改修を行う。 <拠点施設に設定した理由> 当地域内の国体会場施設においては、全国的な規模の競技大会が開催可能な施設であり、本県におけるスポーツ振興の拠点となる施設である。周辺の観光施設である花フェスタ記念公園、日本昭和村、日本ライン下り、うだつの上がる町並みは県を代表する観光施設であり、本県における観光の拠点となる施設であるため。			
重点地区(設定する場合に記述) 当地域の国体による来県者の安全性を向上させるためには、周辺河川を一体的に整備し、浸水被害の軽減を図る必要があるため、国体施設が集中している美濃加茂市周辺の浸水想定区域を重点地区とする。			

拠点施設

施設名	東濃西部地域の主要国体施設	所在地	多治見市
設置主体	県・市・民間	管理・運営主体	県・市・民間
設置(予定)年月		拠点施設の区分	スポーツ施設・観光施設
広域的特定活動の区分	全国的な規模のスポーツの競技会の開催 観光旅客に対する役務の提供	拠点施設の整備の有無	有
拠点施設の現況及び計画期間内の整備計画等 <概要及び整備計画> 当地域内では、多治見市の「多治見市営球場」では高等学校野球(軟式)の競技が、また「多治見市総合体育館」では空手道の競技が実施されることが決定している。また、当地域は古くから陶磁器造りが盛んであり、国体施設の周辺には陶芸作品の紹介や陶芸体験ができるセラミックパークMINOや、紅葉で有名な虎渓山永保寺等県内を代表する観光施設が存在している。 <拠点施設・拠点施設整備事業と基幹事業との一体性> 国道418号の舗装補修を行うことにより、当地域へのアクセスを強化し各施設の利用者の促進を図るとともに、来県者の周遊性を向上させ、交流人口の拡大を図る。また、市之倉川及び笠原川の改良を行うことにより、来県者の安全性を向上させる。 <目標と広域的特定活動・拠点施設との関係> 国体会場施設及びその周辺の観光施設へのアクセスの強化及び来県者の周遊性を向上させることによりスポーツ・観光の振興を図り、県内の交流人口の拡大を目指す。			
拠点施設で行われる広域的特定活動の内容 <現況> 当地域内の国体会場施設については、全国規模の競技大会や、地域住民によるスポーツ活動が行われている。また、観光施設においては、観光客に対する観光案内等その他役務の提供に関する事業活動が行われている。 <将来> 当該地域へのアクセス道路整備及び河川改修事業を実施することにより、国体施設及びその周辺の観光施設の利用者を増加させることにより、観光・スポーツ振興を図り、更なる交流人口の拡大を目指す。			
広域的特定活動との関係 <拠点施設整備の蓋然性> 安全な競技環境の確保、円滑な競技運営を図るため、高等学校野球(軟式)の会場である多治見市営球場において、防球ネットの延長、外野照明灯の改修等の整備が、平成19年度から平成23年度にかけて行われている。 <拠点施設に設定した理由> 当地域内の国体会場施設においては、全国的な規模の競技大会が開催可能な施設であり、本県におけるスポーツ振興の拠点となる施設である。周辺の観光施設であるセラミックパークMINOや、虎渓山永保寺は県を代表する観光施設であり、本県における観光の拠点となる施設であるため。			
重点地区(設定する場合に記述) 当地域の国体による来県者の安全性を向上させるためには、周辺河川を一体的に整備し、浸水被害の軽減を図る必要があるため、国体施設が集中している多治見市周辺の浸水想定区域を重点地区とする。			

拠点施設

施設名	東濃東部地域の主要国体施設	所在地	恵那市・中津川市
設置主体	県・市・民間	管理・運営主体	県・市・民間
設置(予定)年月		拠点施設の区分	スポーツ施設・観光施設
広域的特定活動の区分	全国的な規模のスポーツの競技会の開催 観光旅客に対する役務の提供	拠点施設の整備の有無	無
拠点施設の現況及び計画期間内の整備計画等 <概要及び整備計画> 当地域内では、恵那市長島町の「まきがね公園多目的広場」で弓道の競技が、また、中津川市茄子川地内の「東美濃ふれあいセンター」の多目的アリーナではレスリングの競技が実施されることが決定している。また、周辺には島崎藤村の生地である馬籠宿や紅葉の名所である恵那峡県立自然公園など、県内を代表する観光施設が存在している。 <拠点施設・拠点施設整備事業と基幹事業との一体性> 国道257号、363号、418号の舗装補修を行うことにより、当地域へのアクセスを強化し各施設の利用者の促進を図るとともに、来県者の周遊性を向上させ、交流人口の拡大を図る。 <目標と広域的特定活動・拠点施設との関係> 国体会場施設及びその周辺の観光施設へのアクセスの強化及び来県者の周遊性を向上させることによりスポーツ・観光の振興を図り、県内の交流人口の拡大を目指す。			
拠点施設で行われる広域的特定活動の内容 <現況> 当地域内の国体会場施設については、全国規模の競技大会や、地域住民によるスポーツ活動が行われている。また、観光施設においては、観光客に対する観光案内等その他役務の提供に関する事業活動が行われている。 <将来> 当該地域へのアクセス道路整備を実施することにより、国体施設及びその周辺の観光施設の利用者を増加させることにより、観光・スポーツ振興を図り、更なる交流人口の拡大を目指す。			
広域的特定活動との関係 <拠点施設整備の蓋然性> <拠点施設に設定した理由> 当地域内の国体会場施設においては、全国的な規模の競技大会が開催可能な施設であり、本県におけるスポーツ振興の拠点となる施設である。周辺の観光施設である、馬籠宿や恵那峡県立自然公園は県を代表する観光施設であり、本県における観光の拠点となる施設であるため。			
重点地区(設定する場合に記述) 			

拠点施設

施設名	郡上・下呂地域内の主要国体施設	所在地	郡上市・下呂市
設置主体	市・民間	管理・運営主体	市・民間
設置(予定)年月		拠点施設の区分	スポーツ施設・観光施設
広域的特定活動の区分	全国的な規模のスポーツの競技会の開催 観光旅客に対する役務の提供	拠点施設の整備の有無	無
拠点施設の現況及び計画期間内の整備計画等			
<p><概要及び整備計画> 当地域内では、郡上市の「郡上市合併記念公園」で相撲の競技が、また、下呂市の「あさぎりスポーツ公園」において、ハンドボールとソフトボールの競技が実施されることが決定している。また、周辺には日本の三大名泉である下呂温泉や、郡上おどりで有名な郡上八幡など、県内を代表する観光施設が存在している。</p> <p><拠点施設・拠点施設整備事業と基幹事業との一体性> (一)下山名丸線を整備することにより地域内の国体施設・観光施設へのアクセスを強化し各施設の利用者の促進を図るとともに、(一)御岳山朝日線の整備、国道156号、256号、257号、472号の舗装補修を実施することにより、来県者の周遊性を向上させ、交流人口の拡大を図る。また、長良川の河川環境整備を実施することにより、地域の魅力を向上させ、交流人口の拡大を図る。</p> <p><目標と広域的特定活動・拠点施設との関係> 国体会場施設及びその周辺の観光施設へのアクセスの強化及び来県者の周遊性を向上させることによりスポーツ・観光の振興を図り、県内の交流人口の拡大を目指す。</p>			
拠点施設で行われる広域的特定活動の内容			
<p><現況> 当地域内の国体会場施設については、全国規模の競技大会や、地域住民によるスポーツ活動が行われている。また、観光施設においては、観光客に対する観光案内等その他役務の提供に関する事業活動が行われている。</p> <p><将来> 当該地域へのアクセス道路整備を実施することにより、国体施設及びその周辺の観光施設の利用者を増加させることにより、観光・スポーツ振興を図り、更なる交流人口の拡大を目指す。</p>			
広域的特定活動との関係			
<p><拠点施設整備の蓋然性> 安全な競技環境の確保、円滑な競技運営を図るため、相撲の会場である郡上市合併記念公園において、相撲場の新設が平成23年度に行われる。</p> <p><拠点施設に設定した理由> 当地域内の国体会場施設においては、全国的な規模の競技大会が開催可能な施設であり、本県におけるスポーツ振興の拠点となる施設である。周辺の観光施設である、下呂温泉や郡上八幡は県を代表する観光施設であり、本県における観光の拠点となる施設であるため。</p>			
重点地区(設定する場合に記述)			
当地域は県内有数の観光地であり、国体による来県者に対して、更なる魅力を向上させるためには、清流長良川の河川環境を改善する必要があるため、国体会場と観光地郡上八幡を結ぶ長良川周辺を重点地区とする。			

拠点施設

施設名	飛騨北部地域の主要国体施設	所在地	高山市・飛騨市・白川村
設置主体	市・民間	管理・運営主体	市・民間
設置(予定)年月		拠点施設の区分	スポーツ施設・観光施設
広域的特定活動の区分	全国的な規模のスポーツの競技会の開催 観光旅客に対する役務の提供	拠点施設の整備の有無	無
拠点施設の現況及び計画期間内の整備計画等 <概要及び整備計画> 当地域内では、高山市の「飛騨高山ビッグアリーナ」では、バスケットボール及びハンドボールの競技が、また、飛騨市の「飛騨古川ふれあい広場」ではサッカーの競技が、同じく飛騨市の「桜ヶ丘体育館」ではハンドボールの競技が実施されることが決定している。また、飛騨北部地域一帯は、世界遺産に登録されている白川郷を始め、飛騨高山や飛騨古川の町並みや奥飛騨温泉郷など地域の特性を活かした観光施設が数多く存在している。 <拠点施設・拠点施設整備事業と基幹事業との一体性> (主)古川清見線を整備することにより、「飛騨古川の古い町並み」へのアクセスを強化し、当施設の利用を促進を図る。また、国道156号、158号、360号、361号、471号の舗装補修を行うことにより、来県者の周遊性を向上させ、交流人口の拡大を図る。 <目標と広域的特定活動・拠点施設との関係> 国体会場施設及びその周辺の観光施設へのアクセスの強化及び来県者の周遊性を向上させることによりスポーツ・観光の振興を図り、県内の交流人口の拡大を目指す。			
拠点施設で行われる広域的特定活動の内容 <現況> 当地域内の国体会場施設については、全国規模の競技大会や、地域住民によるスポーツ活動が行われている。また、観光施設においては、観光客に対する観光案内等その他役務の提供に関する事業活動が行われている。 <将来> 当該地域へのアクセス道路整備を実施することにより、国体施設及びその周辺の観光施設の利用者を増加させることにより、観光・スポーツ振興を図り、更なる交流人口の拡大を目指す。			
広域的特定活動との関係 <拠点施設整備の蓋然性> <拠点施設に設定した理由> 当地域内の国体会場施設においては、全国的な規模の競技大会が開催可能な施設であり、本県におけるスポーツ振興の拠点となる施設である。周辺の観光施設である白川郷、飛騨高山、飛騨古川の古い町並み、奥飛騨温泉郷は県を代表する観光施設であり、本県における観光の拠点となる施設であるため。			
重点地区(設定する場合に記述)			

社会資本総合整備計画(広域的地域活性化基盤整備計画)の整備方針と基本的な方針等との整合性

計画の整備方針		方針に合致する主要な事業
<p>・ぎふ清流国体を契機とした観光・スポーツ振興による交流人口の拡大。</p>		<p>(主)岐阜美濃線中河原工区、(主)岐阜関ヶ原線下礮工区、(主)春日揖斐川線下ヶ流工区、(一)上野関線半道工区、(一)上野関線御手洗工区、(一)富加美濃線志津野工区、(一)善師野多治見線東帷子工区、(一)下山名丸線惣島工区、(一)下山名丸線ガランド工区、(一)御岳山朝日線日和田工区、(主)古川清見線高野工区、国道156号、国道157号、国道158号、国道248号、国道256号、国道257号、国道303号、国道360号、国道361号、国道363号、国道365号、国道417号、国道418号、国道471号、国道472号、(一)葉師川、(一)矢戸川、(一)深渡川、(一)笠原川、(一)市之倉川、(一)両満川[エコ]、長良川[環境]、県有スポーツ施設維持補修・改修事業</p>
基本的な方針等との整合性(※1)		
区分	整合性等の有無	左記の理由等
① 広域的地域活性化のための基盤整備に関する基本的な方針との適合の有無	有	本計画における拠点施設周辺の道路や河川の整備が実施されることにより、拠点施設の利用者が増加し、交流人口の拡大に繋がり、地域活性化が図られる。
② 国土形成計画、社会資本整備重点計画、環境基本計画との調和の有無	有	本計画では、観光活性化及びスポーツ振興を通して地域間交流の促進を目指しており、社会資本整備重点計画と整合している。
③ 北海道総合開発計画、沖縄振興計画との調和の有無 (北海道及び沖縄のみ回答)	無	
④ その他の計画等との整合性の有無	有	「第67回国民体育大会開催基本構想」と整合している。
⑤ 関係市町村への意見聴取の有無(※2)	有	県内全市町村に文書にて照会済み
⑥ 他の都道府県への意見聴取の有無(※2) (他の都道府県との境界にかかる計画の場合に回答)	無	他の県と県境を跨ぐ事業がないため。
広域地方計画協議会での取扱い(※3)	無	
その他		

※1 ①から⑥については、整合性等の有無を判断した資料を添付すること。

※2 意見聴取「有」の場合は、「左記の理由等」欄に、意見聴取の方法及び関係市町村名又は他の都道府県名を記載すること。「無」の場合は、その理由を記載する

※3 広域地方計画協議会で本計画が検討された場合は「有」とし、その内容を記載すること。

交付対象事業等一覧表

交付対象事業費 (a)	7,533	交付限度額(b)	3,234.545	国費率 (b/a)	0.42938338
-------------	-------	----------	-----------	-----------	------------

【基幹事業①】社会資本整備総合交付金対象事業

(単位:百万円)

事業	細項目	事業箇所名	規模	(参考)事業期間		交付期間内事業期間		(参考)全体事業費	交付期間内事業費	うち官負担分		交付対象事業費	環境影響評価	
				開始年度	終了年度	開始年度	終了年度			うち官負担分	うち民負担分		対象有無	手続終了年月
道路		(主)岐阜関ヶ原 下磯工区	0.8km	H13	H23	H20	H23	787	787	787	0	787	無	
道路		(一)上野関 半道工区	1.0km	H15	H30	H21	H22	37	37	37	0	37	無	
道路		(一)富加美濃 志津野工区	0.6km	H15	H21	H20	H20	190	190	190	0	190	無	
道路		(一)善師野多治見 東帷子工区	0.4km	H18	H20	H20	H20	65	65	65	0	65	無	
道路		(一)下山名丸 惣島工区	0.6km	H14	H24	H20	H22	300	300	300	0	300	無	
道路		(一)御岳山朝日 日和田工区	2.3km	H12	H25	H20	H22	94	94	94	0	94	無	
道路		(主)古川清見 高野工区	0.2km	H12	H30	H20	H20	40	40	40	0	40	無	
基幹事業① 計								1,513	1,513	1,513	0	1,513		

【基幹事業②】地域自主戦略交付金対象事業

(単位:百万円)

事業	細項目	事業箇所名	規模	(参考)事業期間		交付期間内事業期間		(参考)全体事業費	交付期間内事業費	うち官負担分		交付対象事業費	環境影響評価	
				開始年度	終了年度	開始年度	終了年度			うち官負担分	うち民負担分		対象有無	手続終了年月
河川		薬師川	0.50km	H19	H24	H20	H24	175	158	158	0	158	無	
河川		矢戸川	0.20km	H12	H24	H20	H24	358	108	108	0	108	無	
河川		深渡川	0.30km	H6	H24	H20	H24	309	185	185	0	185	無	
河川		笠原川	0.60km	H19	H24	H20	H24	290	218	218	0	218	無	
河川		市之倉川	0.10km	H11	H24	H22	H24	207	98	98	0	98	無	
河川		両満川 [エコ]	0.50km	H14	H22	H20	H22	95	23	23	0	23	無	
河川		長良川[環境]	0.50km	H22	H27	H22	H24	200	65	65	0	65	無	
道路		国道156号(郡上市~白川村)	14.1km	-	-	H20	H24	-	237	237	0	237	無	
道路		国道157号(岐阜市~本巣市)	6.6km	-	-	H20	H24	-	99	99	0	99	無	
道路		国道158号(高山市)	13.0km	-	-	H20	H24	-	205	205	0	205	無	
道路		国道248号(岐阜市~多治見市)	2.9km	-	-	H21	H24	-	65	65	0	65	無	
道路		国道256号(岐阜市~中津川市)	20.4km	-	-	H20	H24	-	377	377	0	377	無	
道路		国道257号(恵那市~高山市)	17.0km	-	-	H20	H24	-	283	283	0	283	無	
道路		国道303号(本巣市~揖斐川町)	7.2km	-	-	H20	H24	-	195	195	0	195	無	
道路		国道360号(飛騨市~白川村)	5.0km	-	-	H20	H24	-	90	90	0	90	無	
道路		国道361号(高山市)	6.8km	-	-	H20	H24	-	68	68	0	68	無	
道路		国道363号(土岐市~中津川市)	7.4km	-	-	H20	H24	-	125	125	0	125	無	
道路		国道365号(大垣市~関ヶ原町)	3.5km	-	-	H20	H24	-	94	94	0	94	無	
道路		国道417号(揖斐川町~大垣市)	2.8km	-	-	H20	H24	-	113	113	0	113	無	
道路		国道418号(本巣市~恵那市)	15.1km	-	-	H20	H24	-	286	286	0	286	無	
道路		国道471号(飛騨市~高山市)	7.7km	-	-	H20	H24	-	155	155	0	155	無	
道路		国道472号(郡上市)	6.6km	-	-	H20	H24	-	109	109	0	109	無	
道路		(一)上野関 御手洗工区	0.8km	-	-	H23	H24	60	60	60	0	60	無	
道路		(一)下山名丸 ガランド工区	0.4km	-	-	H23	H24	70	70	70	0	70	無	
道路		(主)岐阜美濃 中川原工区	0.6km	H19	H24	H20	H24	587	587	587	0	587	無	
道路		(主)春日揖斐川 下ヶ流工区	0.1km	H12	H24	H20	H24	345	345	345	0	345	無	
基幹事業② 計								2,696	4,417	4,417	0	4,417		

基幹事業(A) = 基幹事業① + 基幹事業②	5,930
-------------------------	-------

【提案事業①】社会資本整備総合交付金対象事業

事業	細項目	事業箇所名	事業主体	直/間	規模	(参考)事業期間		交付期間内事業期間		(参考)全体 事業費	交付期間内 事業費		交付対象 事業費	事業収益 の有無	
						開始年度	終了年度	開始年度	終了年度		うち官負担分	うち民負担分			
事業活用調査															
地域自立・活性化 活動推進事業															
地域自立・活性化 基盤整備支援事業	県有スポーツ施設維持 補修・改修事業	岐阜メモリアルセンター	県	直		H20	H22	H20	H22	1,603	1,603	1,603	0	1,603	無
提案事業① 計										1,603	1,603	1,603	0	1,603	

【提案事業②】地域自主戦略交付金対象事業

事業	細項目	事業箇所名	事業主体	直/間	規模	(参考)事業期間		交付期間内事業期間		(参考)全体 事業費	交付期間内 事業費		交付対象 事業費	事業収益 の有無	
						開始年度	終了年度	開始年度	終了年度		うち官負担分	うち民負担分			
事業活用調査															
地域自立・活性化 活動推進事業															
地域自立・活性化 基盤整備支援事業															
提案事業② 計										0	0	0	0	0	

提案事業費(B) = 提案事業① + 提案事業② 1,603

交付対象事業費 (基幹事業費(A) + 提案事業費(B))	7,533
うち、社会資本整備総合交付金対象事業 計	3,116
うち、地域自主戦略交付金(仮称)対象事業費 計	4,417

(参考)関連事業

事業	事業箇所名	事業主体	所管省庁	規模	(いずれかに○)				事業期間		全体事業費
					直轄	補助	地方単独	民間	開始年度	終了年度	
道路	158号高山清見道路	国	国	24.7km	○				H4~		220,000
道路	475号東海環状自動車道(西部区間)	国	国	101.0km	○				H元~		1,100,000
道路	21号岐大バイパス	国	国	23.9km	○				S35~		97,000
道路	21号坂祝バイパス	国	国	7.6km	○				H2~		35,000
道路	41号石浦バイパス	国	国	9.2km	○				H12~		43,000
道路	19号恵中拡幅	国	国	3.0km	○				H12~		15,000
道路	21号可児御菅バイパス	国	国	8.0km	○				H3~		31,000
道路	21号新太田橋拡幅	国	国	1.0km	○				H16~		4,800
道路	21号関ヶ原バイパス	国	国	10.4km	○				S47~		44,000
道路	22号名岐道路関連	国	国	23.6km	○				S60~		23,000
道路	41号美濃加茂バイパス	国	国	9.4km	○				S49~		43,000
道路	41号下原改良	国	国	1.1km	○				H3~		3,700
道路	41号屏風岩改良	国	国	1.0km	○				H17~		3,900
道路	41号阿多粕改良	国	国	2.2km	○				H8~		8,800
道路	41号高山国府バイパス	国	国	6.3km	○				H5~		31,000
道路	156号大和改良	国	国	2.6km	○				H元~		7,800
道路	258号大桑道路(岐阜)	国	国	27.5km	○				S40~		22,000
道路	156号岐阜東バイパス	国	国	13.4km	○				S46~		95,000
道路	156号小屋名改良	国	国	0.10km	○				S49~		5,700
道路	(主)岐阜美濃 小島山工区	県	国	1.22km		○			H19	H28	2,300
道路	(主)岐阜関ヶ原 下礪工区	県	国	0.83km		○			H20	H23	624
道路	(主)春日揖斐川 下ヶ流工区	県	国	0.63km		○			H12	H26	1,647
道路	(一)上野関線 大矢田工区	県	国	2.00km		○			H15	H30	2,850
道路	(一)富加美濃 松森・志津野工区	県	国	1.44km		○			H15	H21	1,680
道路	(一)善師野多治見 東帷子工区	県	国	0.22km		○			H18	H20	207
道路	(一)下山名丸 惣島工区	県	国	0.10km		○			H14	H26	573
道路	(一)御岳山朝日 落合日和田工区	県	国	5.28km		○			H12	H30	3,560
道路	(主)古川清見 平岩工区	県	国	2.52km		○			H12	H30	2,158
合計											1,849,299

拠点施設・重点地区

※複数の拠点施設が離れている場合は、適宜追加する。

岐阜・揖斐、西濃地域内の国体施設	面積	所在地	岐阜市・羽島市・各務原市・山泉市・瑞穂市・本巣市・岐南町・笠松町・北方町大垣市・海津市・養老町・垂井町・関ヶ原町・神戸町・輪之内町・安八町・神戸町・大野町・池田町	重点地区	有・無
------------------	----	-----	---	------	-----



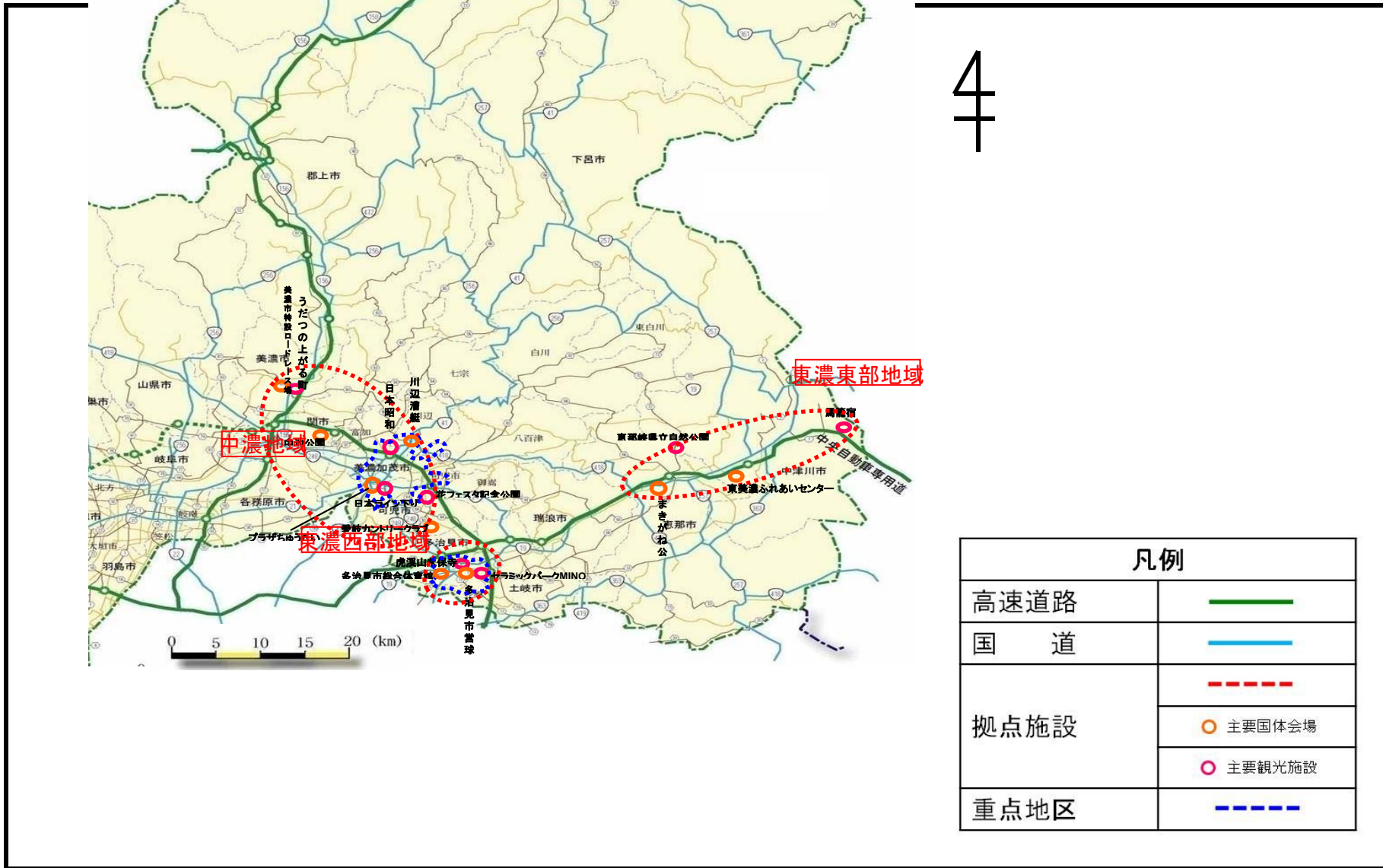
4

凡例	
高速道路	
国道	
拠点施設	
重点地区	

拠点施設・重点地区

※複数の拠点施設が離れている場合は、適宜追加する。

中濃、東濃地域内の国体施設	面積	所在地	関市・美濃市・美濃加茂市・可児市・坂祝町・富加町・川辺町・七宗町・八百津町・白川町・東白川村・多治見市・中津川市・瑞浪市・恵那市・土岐市	重点地区	有・無
---------------	----	-----	--	------	-----



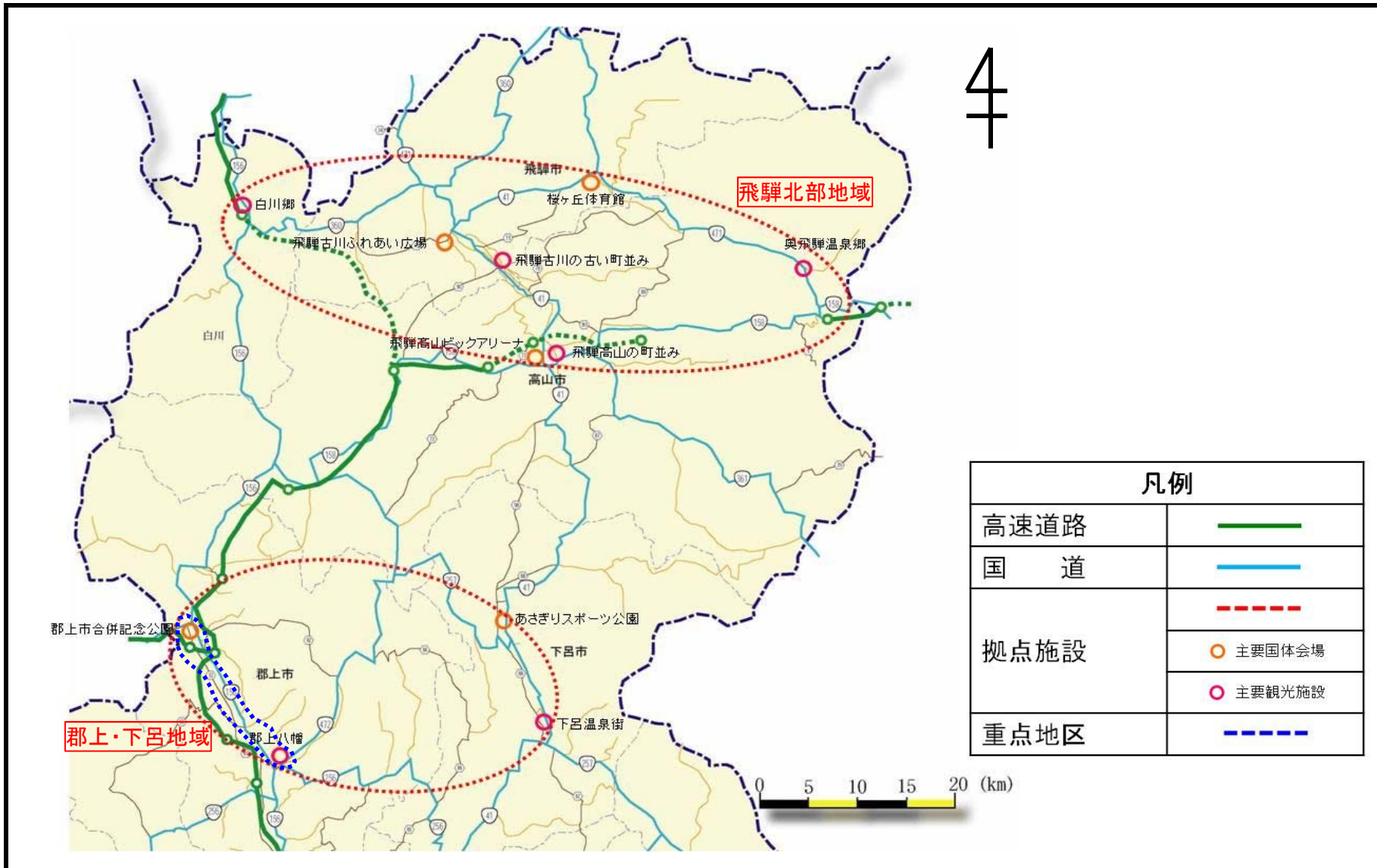
4

凡例	
高速道路	
国 道	
拠点施設	主要国体会場
	主要観光施設
重点地区	

拠点施設・重点地区

※複数の拠点施設が離れている場合は、適宜追加する。

郡上・下呂、飛騨北部地域内の国体施設	面積		所在地	高山市・飛騨市・郡上市・下呂市・白川村	重点地区	有・ 無
--------------------	----	--	-----	---------------------	------	-----------------

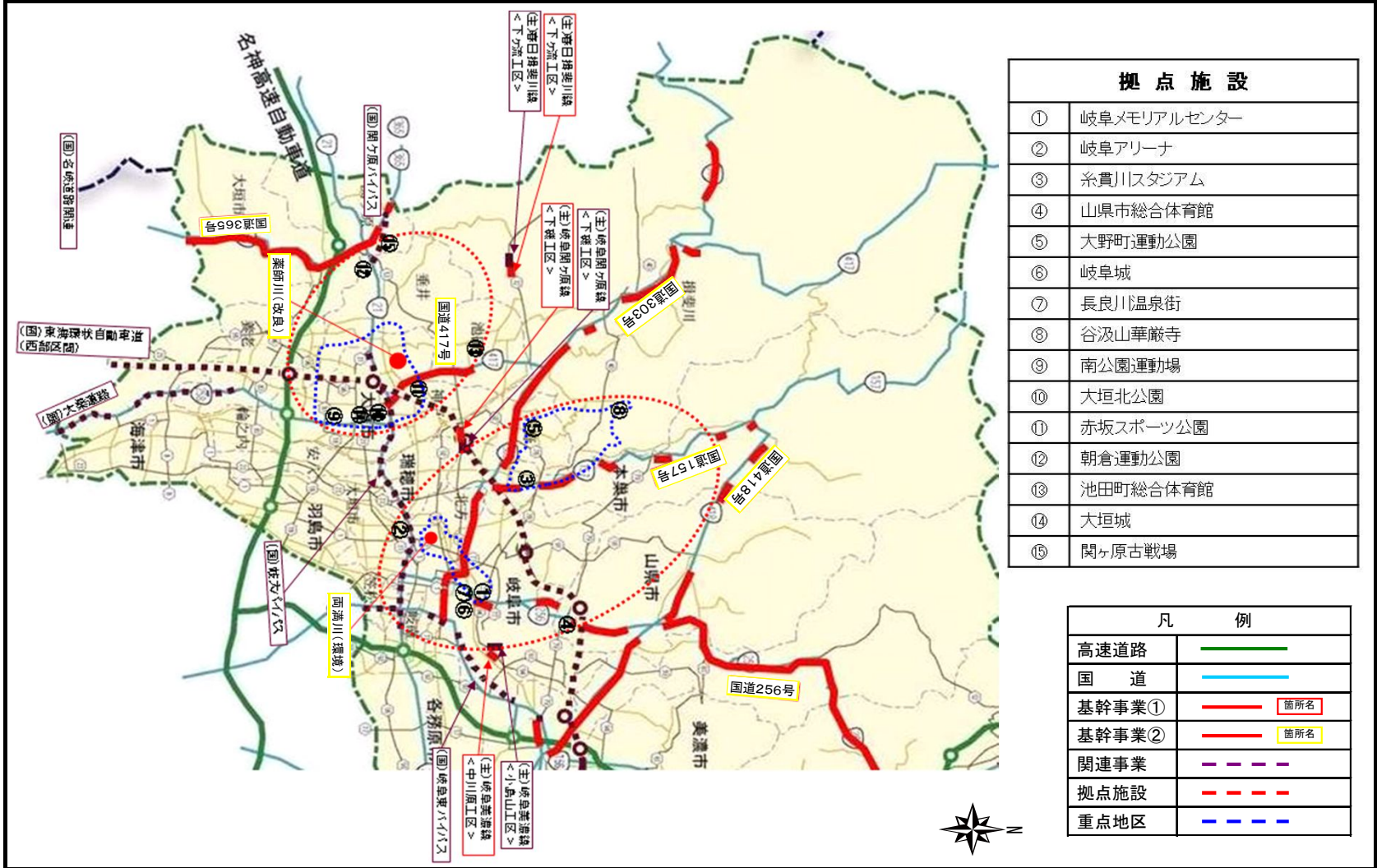


4

凡例	
高速道路	
国 道	
拠点施設	
	主要国体会場 主要観光施設
重点地区	

岐阜県内全域(岐阜県) 整備方針概要図①

目標 ○ぎふ清流国体を契機とした観光・スポーツ振興による交流人口の拡大 平成24年(2012年)ぎふ清流国体の開催により、多数の選手団や観客の 来県が予想される。そのため、選手団や観客を受け入れるための態勢を 整えるとともに、交流人口を拡大するための基盤整備を進めることによ り、国体を契機とした観光及びスポーツの振興を図り、活性化した地域を 形成する。	代表的な指標	拠点施設となる国体競技施設の利用者数(人)	1,219,806(H18年度)	→	1,271,000(H24年度)
		観光入り込み客数(万人)	5,037(H16年度)	→	6,000(H24年度)
		成人の週1回以上のスポーツ実施率(%)	40(H16年度)	→	47(H24年度)
		総合型地域スポーツクラブ数(団体)	43(H18年度)	→	75(H24年度)



岐阜県内全域(岐阜県) 整備方針概要図②

目標	○ぎふ清流国体を契機とした観光・スポーツ振興による交流人口の拡大 平成24年(2012年)ぎふ清流国体の開催により、多数の選手団や観客の 来県が予想される。そのため、選手団や観客を受け入れるための態勢を 整えるとともに、交流人口を拡大するための基盤整備を進めることによ り、国体を契機とした観光及びスポーツの振興を図り、活性化した地域を 形成する。	代表的な指標	拠点施設となる国体競技施設の利用者数(人)	1,219,806(H18年度) →	1,271,000(H24年度)
		観光入り込み客数(万人)	5,037(H16年度) →	6,000(H24年度)	
		成人の週1回以上のスポーツ実施率(%)	40(H16年度) →	47(H24年度)	
		総合型地域スポーツクラブ数(団体)	43(H18年度) →	75(H24年度)	

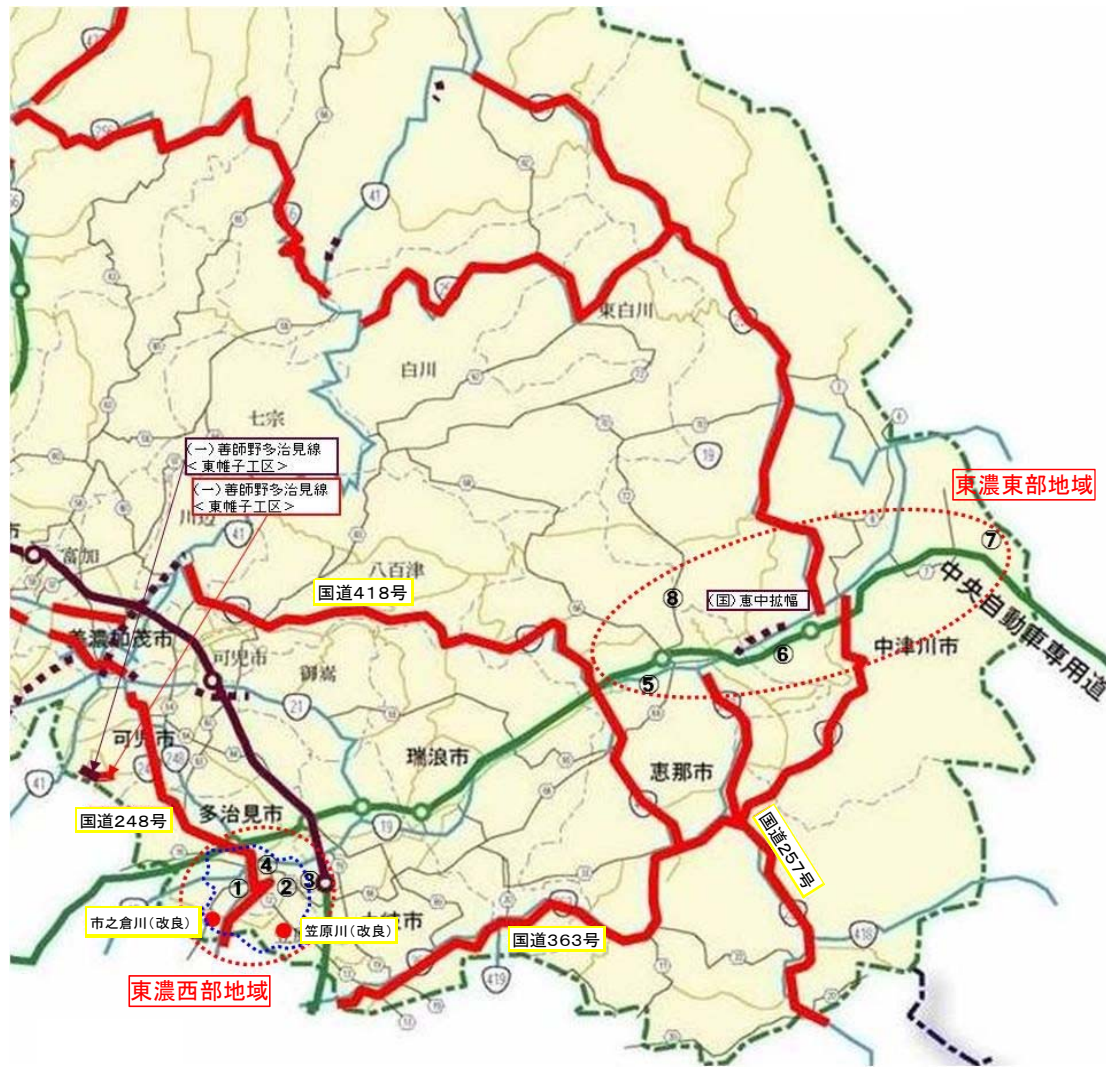


拠 点 施 設	
①	美濃市特設ロードレース場
②	中池公園
③	中央体育館 プラザちゅうたい
④	愛岐カントリークラブ
⑤	川辺漕艇場
⑥	花フェスタ記念公園
⑦	日本昭和村
⑧	日本ライン下り
⑨	うだつの上がる町並み

凡 例	
高速道路	——
国 道	——
基幹事業①	—— 箇所名
基幹事業②	—— 箇所名
関連事業	- - - -
拠点施設	- - - -
重点地区	- - - -

岐阜県内全域(岐阜県) 整備方針概要図③

目標	〇ぎふ清流国体を契機とした観光・スポーツ振興による交流人口の拡大 平成24年(2012年)ぎふ清流国体の開催により、多数の選手団や観客の 来県が予想される。そのため、選手団や観客を受け入れるための態勢を 整えるとともに、交流人口を拡大するための基盤整備を進めることにより、 国体を契機とした観光及びスポーツの振興を図り、活性化した地域を 形成する。	代表的 な指標	拠点施設となる国体競技施設の利用者数(人)	1,219,806(H18年度) →	1,271,000(H24年度)
	観光入り込み客数(万人)		5,037(H16年度) →	6,000(H24年度)	
	成人の週1回以上のスポーツ実施率(%)		40(H16年度) →	47(H24年度)	
	総合型地域スポーツクラブ数(団体)		43(H18年度) →	75(H24年度)	

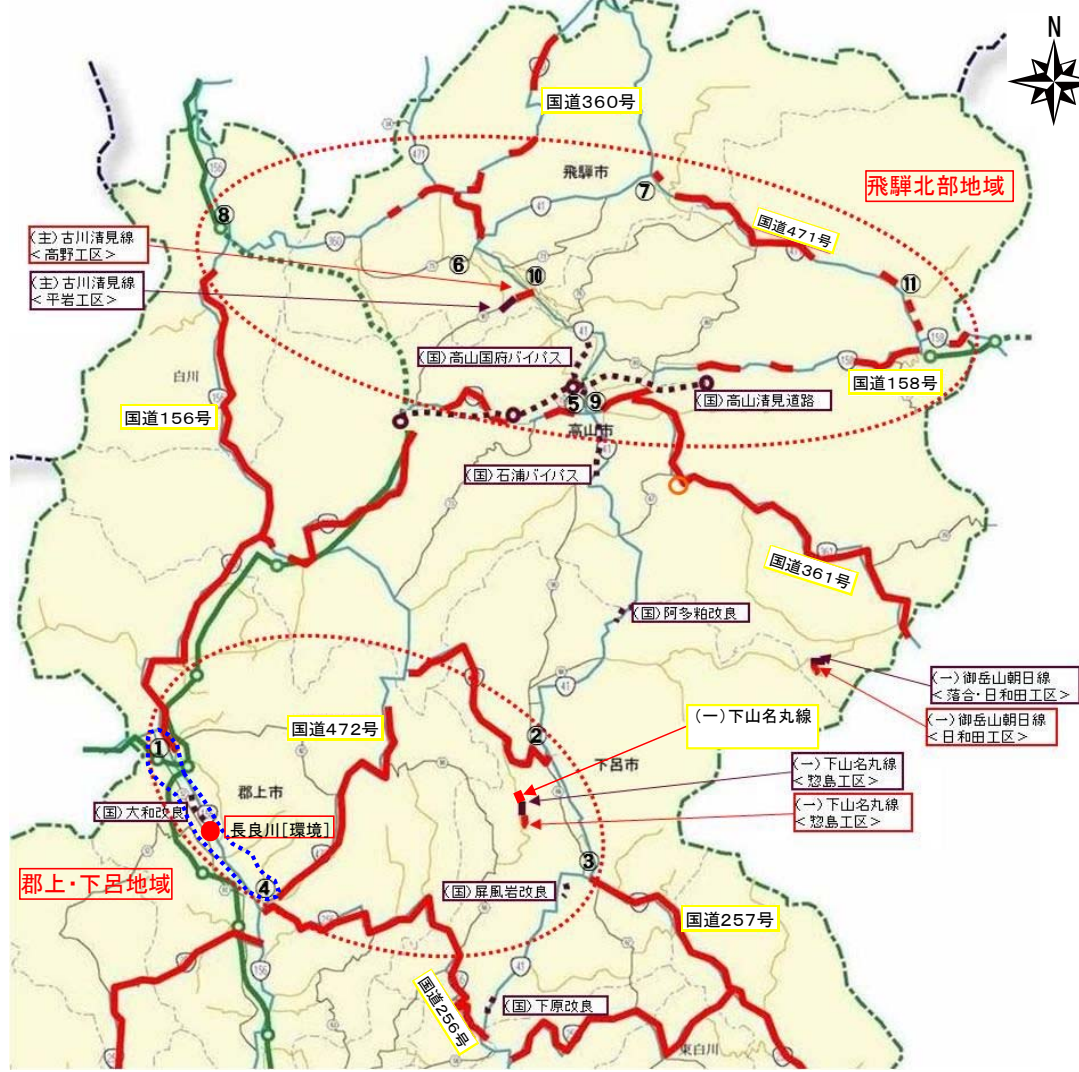


①	多治見市総合体育館
②	多治見市営球場
③	セラミックパークMINO
④	虎溪山永保寺
⑤	まきがね公園
⑥	東美濃ふれあいセンター
⑦	馬籠宿
⑧	恵那峡県立自然公園

高速道路	——
国 道	——
基幹事業①	—— (箇所名)
基幹事業②	—— (箇所名)
関連事業	---
拠点施設	---
重点地区	---

岐阜県内全域(岐阜県) 整備方針概要図④

目標	〇きふ清流国体を契機とした観光・スポーツ振興による交流人口の拡大 平成24年(2012年)ぎふ清流国体の開催により、多数の選手団や観客の 来県が予想される。そのため、選手団や観客を受け入れるための態勢を 整えるとともに、交流人口を拡大するための基盤整備を進めることによ り、国体を契機とした観光及びスポーツの振興を図り、活性化した地域を 形成する。	代表的 な指標	拠点施設となる国体競技施設の利用者数(人)	1,219,806(H18年度) →	1,271,000(H24年度)
			観光入り込み客数(万人)	5.037(H16年度) →	6.000(H24年度)
			成人の週1回以上のスポーツ実施率(%)	40(H16年度) →	47(H24年度)
			総合型地域スポーツクラブ数(団体)	43(H18年度) →	75(H24年度)



拠 点 施 設	
①	郡上市合併記念公園
②	あさぎりスポーツ公園
③	下呂温泉街
④	郡上八幡
⑤	飛騨高山ビッグアリーナ
⑥	飛騨古川ふれあい広場
⑦	桜ヶ丘体育館
⑧	白川郷
⑨	飛騨高山
⑩	飛騨古川の古い町並み
⑪	奥飛騨温泉郷

凡 例	
高速道路	— (Green line) —
国 道	— (Blue line) —
基幹事業①	— (Red line) — 箇所名
基幹事業②	- - - (Red line) - - - 箇所名
関連事業	- - - (Purple line) - - -
拠点施設	- - - (Red line) - - -