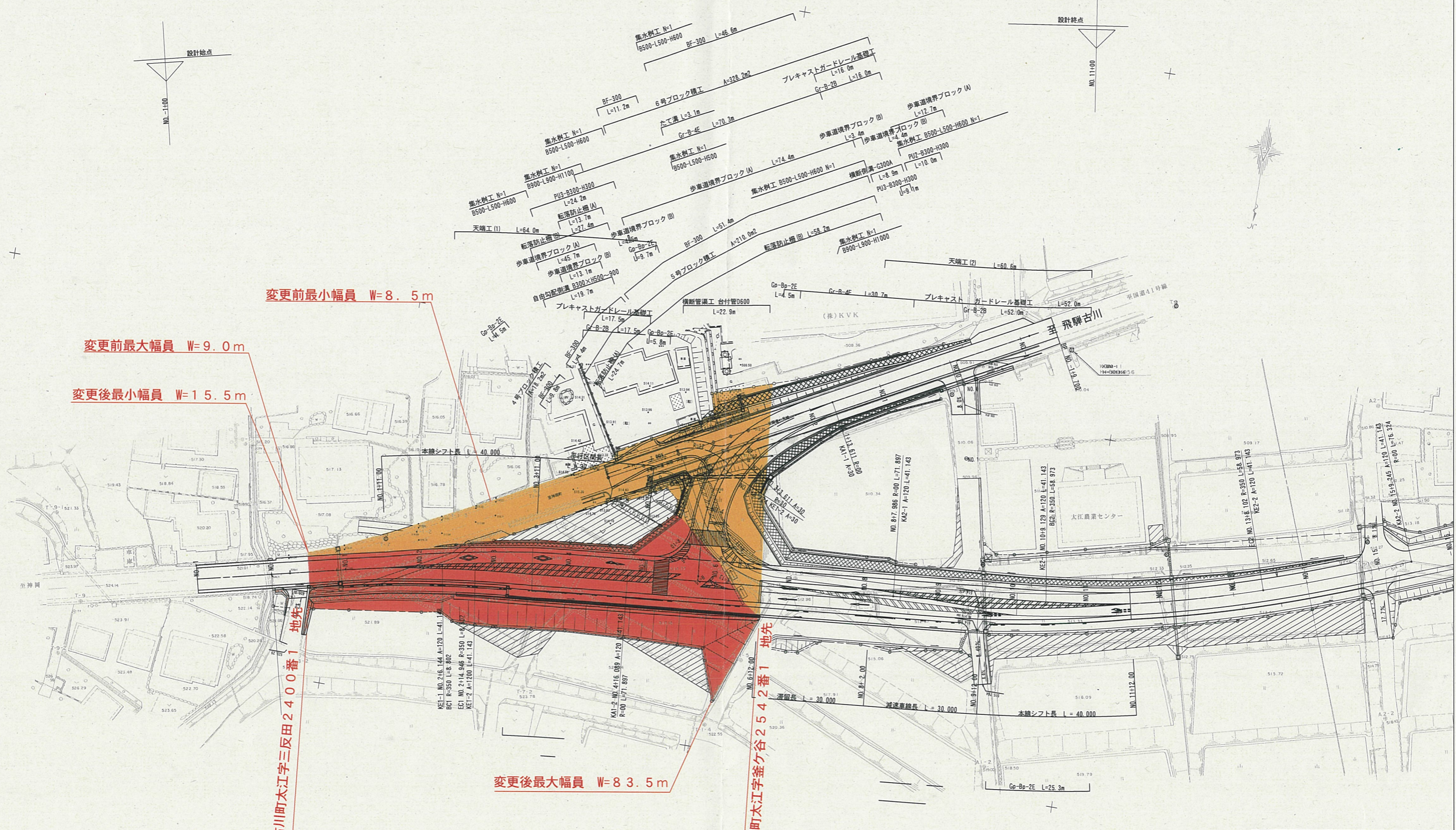
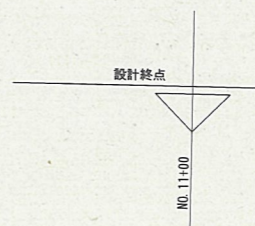
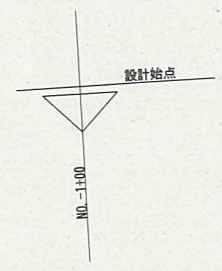


平面図 S=1:500



変更前最小幅員 W=8.5m

変更前最大幅員 W=9.0m

変更後最小幅員 W=15.5m

変更後最大幅員 W=83.5m

起点：飛騨市古川町太江字三反田240番1地先

終点：飛騨市古川町太江字釜ヶ谷2542番1地先

供用開始延長 L=122.8m

業務名			
路線・河川名等	主要地方道 神岡河合線		
施工箇所名	岐阜県 飛騨市 古川町太江地内		
図面の種類	平面図		
縮尺	1:500	図面番号	業之内
会社名			
事務所名	岐阜県古川土木事務所		