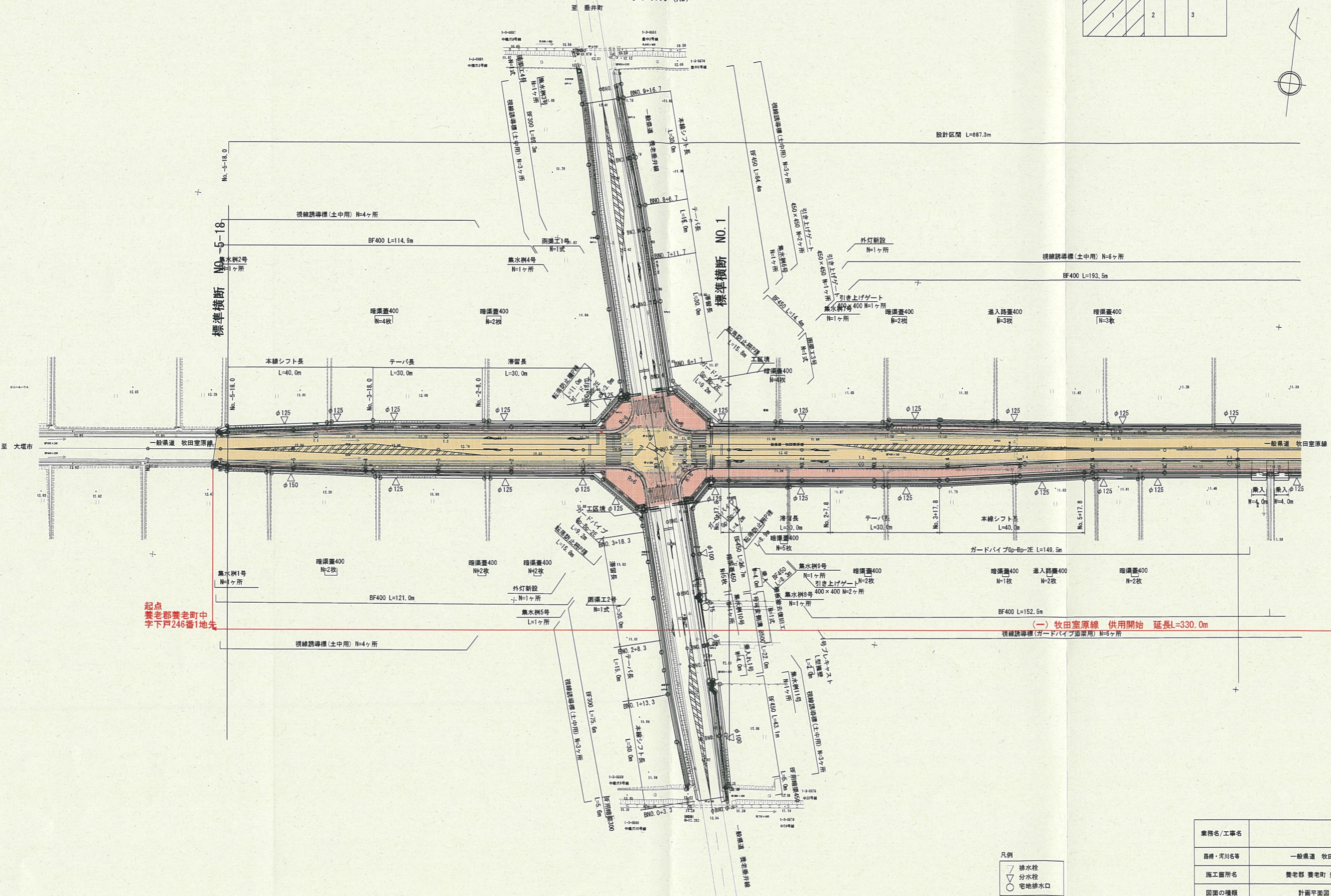


計画平面図 (1)

S=1: 500 (A1)
S=1:1000 (A3)



起点
養老郡養老町中
字下戸246番1地先

(一) 牧田室原線 供用開始 延長L=330.0m
視線誘導標(ガードパイプ添着用) N=6ヶ所

- 凡例
- ▽ 排水栓
 - △ 分水栓
 - 宅地排水口

※進入路、分水栓、排水栓は施工前に地元協議のこと。
※水田農入れ部は蓋掛け、防護欄開口が必要となるため、施工前に地元協議のこと。
※施工前に現地確認し、水抜きパイプがある場合は水路へ接続のこと。

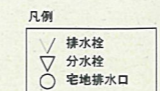
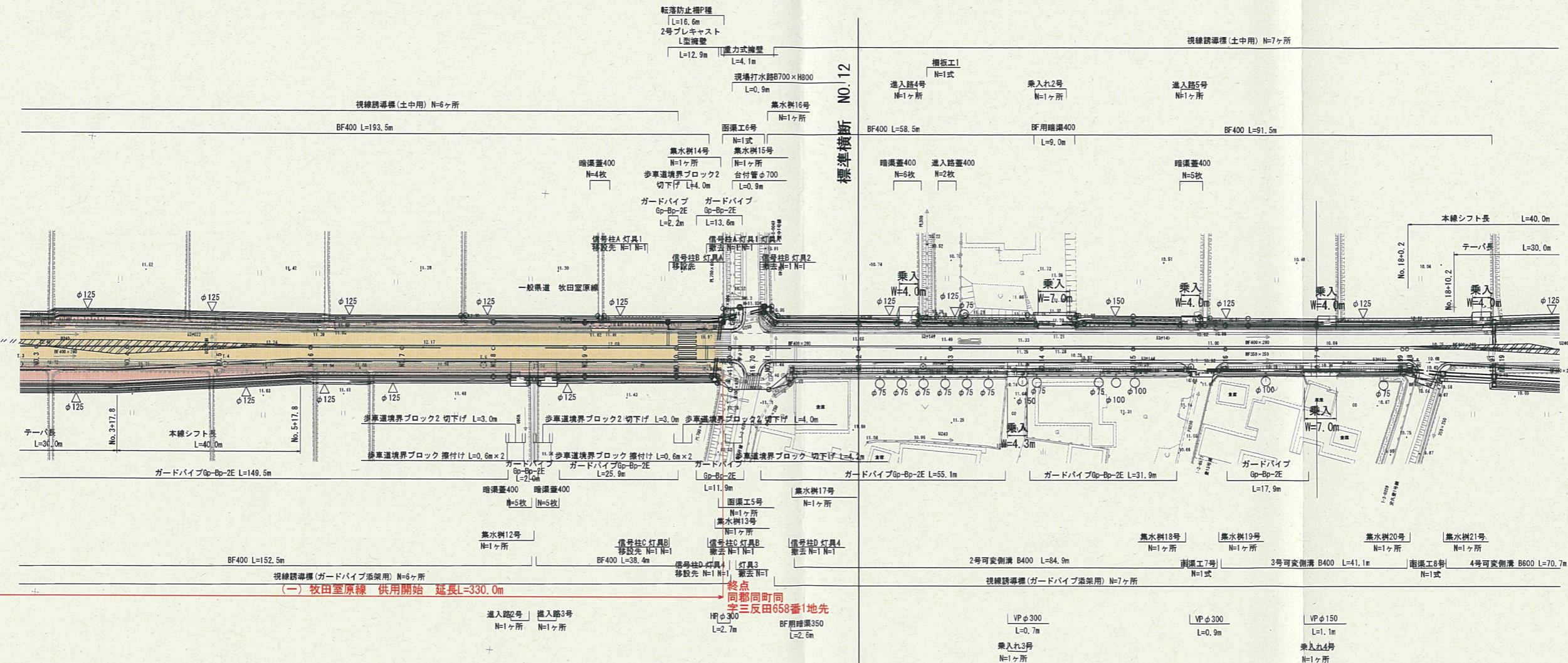
業務名/工事名	路線・河川名等		一般県道 牧田室原線
施工箇所名	図面の種類		養老郡 養老町 豊地 地内 計画平面図 (1)
縮尺	1: 500 (A1) 1:1000 (A3)	図面番号	86 業之内 1
会社名	岐阜県 大垣土木事務所		
事務所名	岐阜県 大垣土木事務所		

計画平面図 (2)

S=1: 500 (A1)
S=1:1000 (A3)



設計区間 L=687.3m



※進入路、分水栓、排水栓は施工前に地元協議のこと。
※水田乗入れ部は蓋掛け、防護柵開口が必要となるため、施工前に地元協議のこと。
※施工前に現地確認し、水抜きパイプがある場合は水路へ接続のこと。

業務名/工事名	
路線・河川名等	一般車道 牧田室原線
施工箇所名	養老郡 養老町 豊池 地内
図面の種類	計画平面図 (2)
縮尺	1: 500 (A1) 1:1000 (A3)
図面番号	86 業之内 2
会社名	
事務所名	岐阜県 大垣土木事務所