

序

本県は日本のほぼ中央に位置し、北部の飛騨地域は、御嶽山、乗鞍岳、奥穂高岳など、標高3000mを超える山々が連なっています。一方、南部の美濃地域は濃尾平野に木曾三川が流れ、特に長良川中流域は「日本の名水百選」に選ばれるほど美しい清流です。

このように、自然に恵まれている岐阜県は、古くから「飛騨の山、美濃の水」という意味で「飛山濃水」の地と呼ばれてきました。

また、「岐阜は木の国 山の国」と岐阜県民の歌にもうたわれるように、県土の82%を森林が占める我が国有数の森林県です。私たちは古来より、森林からもたらされる数々の恵みを楽しみ、森の文化・木の文化を大切に育みながら発展を遂げてきました。

森林は、水源のかん養、県土の保全、地球温暖化の防止、生物多様性保全等、様々な公益的機能の発揮を通じて、私たちの暮らしに重要な役割を果たしています。本県の森林は、戦後、植栽された人工林を中心に利用段階に移行しつつあり、森林の公益的機能を維持しながら持続的な森林経営を行っていくことが求められています。

本県では、平成18年に開催した「第57回全国植樹祭」を通じて「植えて、育てる」そして「伐って、利用する」という生きた森林づくりを、また、平成22年に開催した「第30全国豊かな海づくり大会～ぎふ長良川大会～」、今年度開催した「ぎふ清流国体・ぎふ清流大会」を通じて、森林が育む清流を森・川・海が一体となって保全することの大切さを、全国に向けて発信してきました。

今年度から、第二期岐阜県森林づくり基本計画がスタートしました。

本県の魅力であると同時に県民の心をつなぐアイデンティティでもある“清流”を「守る」「活かす」「伝える」というテーマの下、第一期基本計画から取り組んできました「生きた森林づくり」に加え、新たに環境を重視し森林を守って活かす「恵みの森林づくり」にも取り組むことで「清流の国ぎふづくり」を進めてまいります。

本書は、岐阜県の森林・林業・林産業の現状と推移を的確に把握し、適切な施策立案を行うための基礎資料として昭和40年より毎年作成しているもので、今般、平成23年度版を作成しました。行政上の基礎資料としてはもとより、企業経営、学術研究など多くの方々に広くご活用いただければ幸甚に存じます。また、本書の作成に当たり、資料を提供いただきました関係機関の皆様にご心からお礼を申し上げますとともに、今後とも一層のご理解とご協力を賜りますようお願い申し上げます。

平成25年3月

岐阜県林政部森林整備課長 長 沼 隆

利用される方々に

1. 本書は、岐阜県内の民有林を主な対象として編集したもので、県関係各部局、県森林研究所、生活技術研究所、中部森林管理局、東海農政局岐阜農政事務所、およびその他関係機関から収集した資料に基づいています。（ただし本文中の機関名は、資料提供当時の名称による）
2. 本書は、主として平成23年（年度・暦年）の資料に基づいて作成したものです。
また、対象の便を図るため既往5ヶ年程度の数値も掲載してあります。
特に注記しない限り、年度は平成24年3月31日現在であり、暦年（年次）は平成23年12月31日現在です。
 - (1) 年度 …………… 4月～翌年3月（会計年度）
 - (2) 暦年 …………… 1月～12月
3. 各統計の単位は、原則として表右肩に示してあります。
4. 数字の単位未満は、原則として四捨五入してあるため、総数と内訳数字の合計が一致しない場合もあります。
5. 表中の符号の用法は、次のとおりです。
 - 「0」 …………… 掲載単位未満
 - 「—」 …………… 該当なし
 - 「…」 …………… 不詳・資料なし
 - 「△」 …………… マイナス
6. 本書の統計資料について、更に詳細な数字を必要とする場合、また疑義のある場合には、関係諸機関または下記まで照会してください。
7. 本書の一部あるいは全部を複写または転載される場合には、下記あてに許諾を求めてください。

岐阜県庁 林政部 森林整備課 森林計画係

TEL (058)272-1111 (内3024・3025)、FAX(058)278-2706

E-mail : c11515@pref.gifu.lg.jp

平成23年度
岐阜県森林・林業統計書

目 次

○序

○利用される方々に

第1部 岐阜県の森林・林業・林産業の動向

岐阜県の森林・林業・林産業の主要指標	2
森林資源	4
森林整備	7
木材生産・木材需要	8
林産物	9
林業経営・林業金融	10
林業労働・林業機械	11
林道・作業道	12
保安林・治山	13
森林保護・狩猟・自然公園	14
森林・林業関係予算	15
森林の多面的機能	16

第2部 統計表

1 人口・土地・所得

(1) 人口	(市 町 村)	18
(2) 土地	(〃)	22
(3) 所得(経済活動別市町村内総生産)	(〃)	26

2 森林の概況

(1) 所有形態別森林面積	(市 町 村)	28
(2) 所有形態別森林蓄積	(〃)	32
(3) 民有林林種別面積・蓄積	(〃)	36
(4) 林野庁所管国有林(直営林)林種別面積・蓄積	(〃)	40
(5) 林野庁所管国有林(官行造林地)林種別面積・蓄積	(〃)	44
(6) 県営林地の現状	(〃)	46
(7) 民有林森林資源構成表	(県)	50
(8) 民有林人工林齢級別面積	(市 町 村)	52
(9) 民有林人工林齢級別蓄積	(〃)	56

3 森林計画

(1) 地域森林計画の編成実績	(森林計画区)	60
(2) 制限林の種類別面積	(〃)	60
(3) 森林施業計画認定事業実績	(現地機関)	60
(4) 機能別森林面積	(森林計画区)	61
(5) 森林空中写真撮影一覧		63

4 造 林

(1) 単層林整備（人工造林）	----- (市 町 村)	----- 64
(2) 単層林整備（保育）	----- (〃)	----- 68
(3) 複層林整備（植栽型）	----- (〃)	----- 72
(4) 複層林整備（天然更新型）	----- (〃)	----- 74
(5) 造林作業路等開設実績	----- (〃)	----- 76
(6) 樹苗需給状況と苗畑面積	----- (県)	----- 78
(7) 適地適木調査実績	----- (〃)	----- 78

5 林業機械

(1) 林業機械保有現況	----- (現地機関)	----- 79
(2) 高性能林業機械保有状況	----- (〃)	----- 79

6 林 道

(1) 林道現況	----- (市 町 村)	----- 80
(2) 林道事業実績	----- (〃)	----- 82
(3) 作業道・林内路網密度	----- (県)	----- 84
(4) 森林居住環境整備事業等実績	----- (〃)	----- 84
(5) 林道災害被害額	----- (〃)	----- 85
(6) 林道災害復旧事業実績	----- (〃)	----- 85

7 林業構造改善事業

(1) 森林・林業・木材産業づくり交付金実績 （林業・木材産業構造改革事業）	----- (県)	----- 86
(2) 農山漁村活性化プロジェクト支援交付金実績 （林業・木材産業構造改革事業）	----- (〃)	----- 86
(3) 森林整備加速化・林業再生基金事業実績	----- (〃)	----- 86

8 林業金融

(1) 日本政策金融公庫資金の利用状況（貸付実績）	----- (県)	----- 87
(2) 県林業・木材産業改善資金の利用状況（貸付実績）	----- (〃)	----- 87
(3) 木材産業等高度化推進資金の利用状況（年度末貸付残高）	----- (〃)	----- 88
(4) 農林漁業信用基金出資及び保証状況	----- (〃)	----- 88

9 林産物

(1) 素材需給状況	----- (県)	----- 89
(2) 素材生産量（所有形態別・用途別・樹種別）	----- (〃)	----- 89
(3) 製材動態	----- (〃)	----- 89
(4) 製材用素材の樹種別入荷量	----- (〃)	----- 89
(5) 木材チップ需給状況	----- (〃)	----- 90
(6) 木材チップ工場数	----- (〃)	----- 90
(7) 木材業者・製材・建築業者・木材加工業者登録者数	----- (現地機関)	----- 90
(8) 特用林産物生産量	----- (〃)	----- 90
(9) しいたけ原木伏込・菌床使用実績及び生産者数	----- (〃)	----- 91
(10) 建て方別・構造別新設住宅着工戸数	----- (〃)	----- 91
(11) 産直住宅建設団体数及び着工戸数	----- (〃)	----- 91

10 森林被害

(1) 森林被害状況	----- (県)	----- 92
------------	-------------	----------

(2) 森林国営保険契約と損害てん補実績	----- (県) -----	93
(3) 森林病害虫等防除事業実績	----- (現地機関) -----	93
11 普及・教育		
(1) 普及指導状況 (森林整備課美濃市駐在)	----- (県) -----	94
(2) 普及指導状況 (各普及指導区)	----- (県) -----	94
(3) 林業グループの実績	----- (現地機関) -----	94
(4) 林業短期大学校・県立森林文化アカデミー の卒業者数と就職状況	----- (県) -----	95
(5) 県営実験林の状況	----- (県) -----	95
(6) 森林に関する特定非営利活動法人 (NPO法人) ・ ボランティアの活動状況	--- (現地機関) -----	95
12 林業労働力		
(1) 森林技術者	----- (市 町 村) -----	96
13 森林組合		
(1) 森林組合連合会構成	----- (県) -----	100
(2) 森林組合構成	----- (森林組合) -----	100
(3) 生産森林組合構成	----- (県) -----	102
(4) 森林組合連合会事業内容	----- (県) -----	102
(5) 森林組合事業内容	----- (県) -----	103
(6) 生産森林組合事業内容	----- (県) -----	103
14 治山事業		
(1) 治山事業実績	----- (現地機関) -----	104
(2) 民有林直轄治山事業実績	----- (県) -----	106
(3) 治山災害復旧事業実績	----- (現地機関) -----	107
(4) 治山施設災害復旧事業実績	----- (現地機関) -----	107
(5) 林地被害	----- (県) -----	107
(6) 保安林種類別面積	----- (市 町 村) -----	108
15 林地開発・保安林指定の解除		
(1) 林地開発許可の状況	----- (県) -----	114
(2) 保安林指定の解除状況 (民有林)	----- (県) -----	114
16 自然保護		
(1) 岐阜県の自然植生と植生自然度	----- (県) -----	115
(2) 絶滅のおそれのある野生生物種	----- (県) -----	115
(3) 自然環境保全地域等の指定状況	----- (県) -----	118
(4) 自然環境保全地域・緑地環境保全地域位置図	----- (県) -----	120
(5) 自然公園における各種行為の許可・届出の状況	----- (県) -----	121
(6) 自然環境保全協定の締結状況	----- (県) -----	121
17 自然公園等		
(1) 自然公園の指定状況	----- (県) -----	122
(2) 長距離自然歩道の概要	----- (県) -----	123
(3) 自然公園の利用施設の整備状況	----- (県) -----	124
(4) 自然公園の利用者数	----- (県) -----	124

(5) 自然公園地域位置図	-----	125
(6) 休養林等の指定状況	----- (県) -----	126

18 鳥獣保護及び狩猟

(1) 狩猟者登録証交付状況	----- (現地機関) -----	127
(2) 狩猟期間中に捕獲された鳥獣	----- (県) -----	128
(3) 有害鳥獣として捕獲された鳥獣・カモシカ個体数調整	---- (〃) -----	128
(4) 鳥獣保護区等一覧	----- (〃) -----	129

附属資料

附 1 森林研究所及び生活技術研究所研究業績	-----	136
附 2 森林研究所及び森林整備課の試験地・調査地の概況	-----	139
附 3 森林・林業関係予算（一般会計）	-----	144
附 4 林政年表	-----	146
附 5 岐阜県森林・林業行政の組織図 岐阜県管内図	-----	150

岐阜県の森林・林業・林産業の主要指標

区 分	岐 阜	全 国	単 位	全 国 順 位	調査年など	出典 資料
森 林 の 概 況						
県 土 面 積	1,062	37,795	千ha	7	平成23年10月1日 注1	①
森 林 面 積	866	25,097	〃	5	平成19年3月31日	①
民有林面積	685	17,411	〃	3	〃	①
国有林面積	180	7,686	〃	10	〃	①
人工林面積	387	10,347	〃	6	〃 (国有林を含む)	①
(同率)	45	41	%	21	〃	①
天然林面積	436	13,383	千ha	7	〃 (国有林を含む)	①
(同率)	50	53	%	24	〃	①
森 林 蓄 積	155,524	4,431,737	千m ³	5	〃 (国有林を含む)	①
人工林蓄積	93,187	2,651,307	〃	8	〃 (〃)	①
天然林蓄積	62,337	1,779,393	〃	5	〃 (〃)	①
森 林 率	82	67	%	2	〃 (〃) 1位：高知県(84)	①
スギ人工林面積	124	4,505	千ha	14	〃 (国有林を含む計画対象森林)	①
スギ人工林蓄積	40,367	1,510,185	千m ³	16	〃 (〃)	①
ヒノキ人工林面積	210	2,598	千ha	2	〃 (〃) 1位：高知県(219)	①
ヒノキ人工林蓄積	44,093	571,079	千m ³	2	〃 (〃) 1位：高知県(45,654)	①
林 業						
人 工 造 林 面 積	225	18,756	ha	18	平成22年度	②
林業経営・労働力						
林業産出額(林業粗生産額)	876	42,169	千万円	14	平成22年	③
うち木材生産	518	19,455	〃	10	〃	③
うちヒノキ	237	3,737	〃	5	〃	③
うちスギ	192	9,350	〃	15	〃	③
生産林業所得	590	22,550	〃	11	〃	③
林業経営体数	8,426	140,186	経営体	3	平成22年2月1日 注2	④
林業就業者数	2,113	68,553	人	9	平成22年10月1日	⑤
森林組合数	20	679	組合	8	平成23年3月31日	⑥
木 材 生 産 ・ 産 業						
素材生産量	334	18,290	千m ³	15	平成23年 注3	⑦
うちヒノキ	108	2,169	〃	8	〃 〃	⑦
うちスギ	171	9,649	〃	17	〃 〃	⑦
素材需要量	356	24,570	〃	26	〃 〃	⑦
製材工場数	305	6,242	工場	2	平成23年12月31日	⑦
特 用 林 産 物						
生しいたけ生産量	2,186	66,673	t	8	平成23年	⑧
ひらたけ生産量	23	1,723	〃	17	〃	⑧
なめこ生産量	1,709	24,958	〃	4	〃	⑧

区 分	岐 阜	全 国	単 位	全 国 順 位	調査年など	出典 資料
保 安 林						
保安林面積	420	12,023	千ha	5	平成23年3月末	②
うち民有保安林	247	5,127	千ha	2	〃	②
林 道						
民有林既設林道延長	4,499	92,637	km	3	平成22年度末 注4	⑨
民有林既設林道密度	5.9	5.9	m/ha	17	〃 〃	⑨
自 然 公 園						
自然公園面積	195	5,433	千ha	5	平成24年6月	⑩
(同率)	18.4	14.4	%	16	〃	⑩
県立公園面積	122	1,978	千ha	3	〃	⑩
(同率)	11.5	5.2	%	6	〃	⑩

[出典資料]

- ①林野庁計画課「森林資源現況」（平成19年3月31日）
- ②林野庁「森林・林業統計要覧（2012）」
- ③農林水産省統計部「生産林業所得統計報告書（平成22年）」
- ④農林水産省統計部「2010年農林業センサス」（平成22年2月1日）
- ⑤総務庁統計局「平成22年国勢調査」
- ⑥林野庁経営課「森林組合統計（平成22年度）」
- ⑦農林水産省統計部「平成23年 木材統計」
- ⑧林野庁「特用林産基礎資料（平成24年11月）」
- ⑨県森林整備課調べ（宮崎県提供資料）
- ⑩環境省自然環境局「自然保護各種データ一覧」（平成24年6月1日現在）

[注] 全国の数値がわかる資料、年度に基づいているため、本文中の数値とは一致しない場合がある。

注1 国土面積は、総務省統計局「第六十二回日本統計年鑑 平成25年」による。

国土面積は、境界未確定地域の面積も含めた。

注2 2005年農林業センサスより、世帯に着目した調査から経営に着目した調査体系となり、林家を含む「林業経営体」単位の調査に改正された。

林業経営体とは、次の規定のいずれかに該当する事業を行う者

- ・権原に基づいて育林または伐採（立木竹のみを譲り受けてする伐採を除く。）を行うことができる山林（以下「保有山林」という）の面積が3ha以上（育林または伐採を適切に実施するものに限る）の林業

- ・委託を受けて行う育林もしくは素材生産または立木を購入して行う素材生産

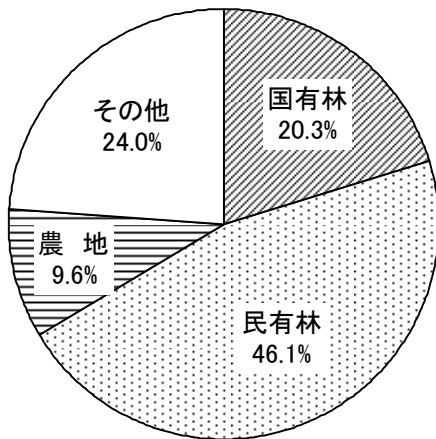
注3 経済産業省「生産動態調査」で把握されていた「パルプ用」及び「その他用」の項目が廃止されたことに伴い、平成13年度以降の素材生産量、需要量はこれらの値を除いた値である。

注4 林道延長、林道密度は、林道のうち自動車道（軽車道含む）の延長、密度を用いた。

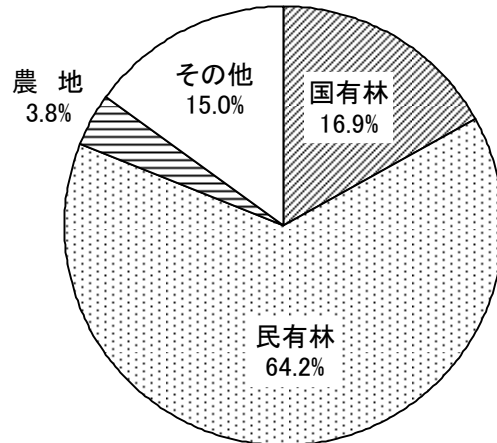
森林資源

- ・平成 23 年度の岐阜県の森林面積は、862 千 ha であり、森林率は 81.2% である。平成 18 年度末現在の森林面積は全国第 5 位、また森林率は全国第 2 位となっている。
- ・森林の内訳をみると、国有林が 180 千 ha（県土に占める割合：16.9%、森林に占める割合：20.9%）、民有林が 682 千 ha（64.2%、79.1%）となっている。全国に比べ民有林の割合が高く、民有林面積は平成 18 年度末現在で全国第 3 位である。
- ・森林蓄積は年々増加しており、平成 23 年度、国有林を含めた蓄積は 167,503 千 m³、民有林蓄積は 139,699 千 m³ となった。特に人工林蓄積の増加が著しい。

地目別土地面積割合(全国)



地目別土地面積割合(岐阜県)



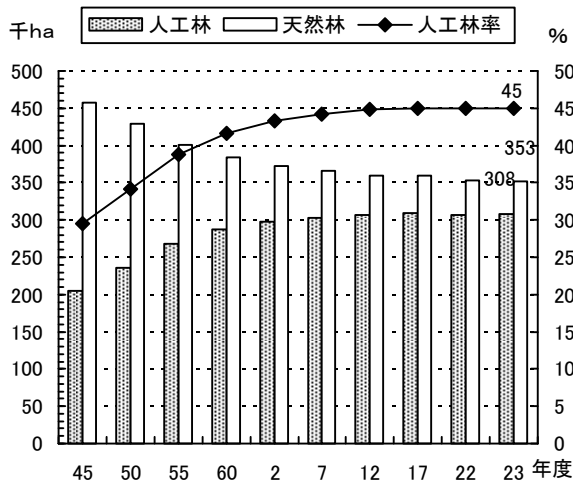
森林面積：25,097 千 ha（平成 18 年度）

森林面積：862 千 ha（平成 23 年度）

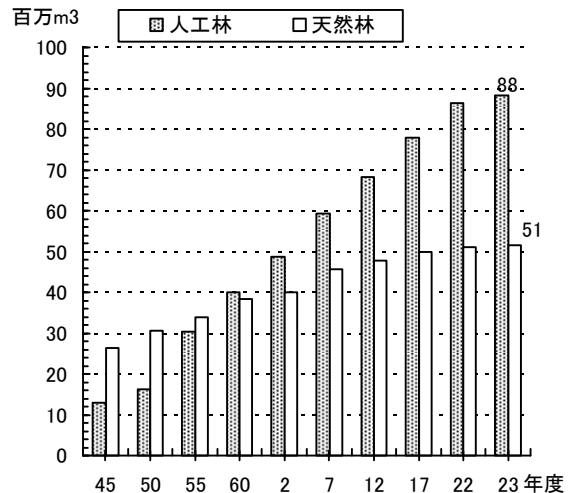
※その他は調整数字

資料：林野庁「森林資源の現況（平成 19 年 3 月 31 日現在）」、農林水産省「2010 年世界農林業センサス」

民有林森林面積の推移

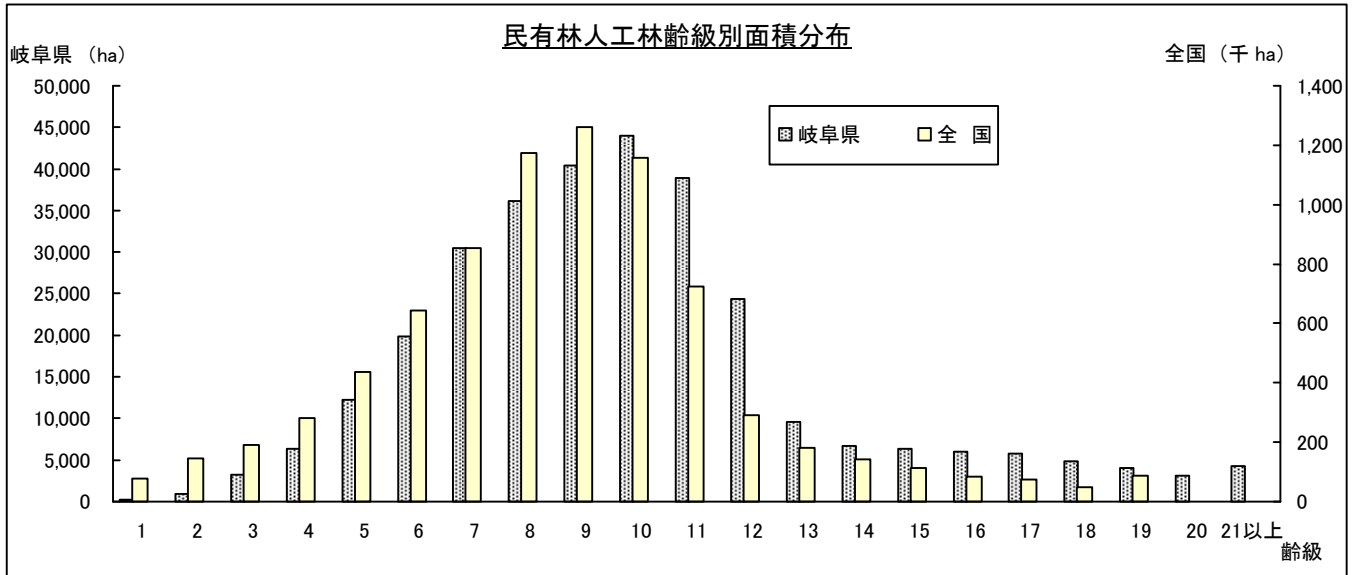


民有林森林蓄積の推移

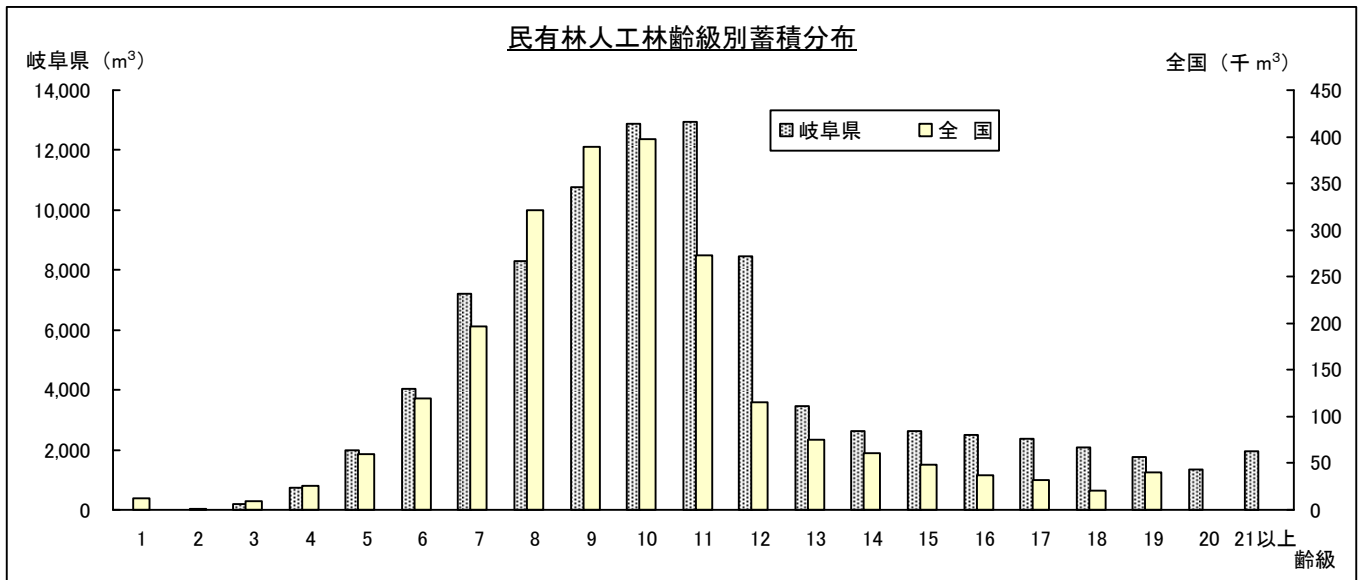


- ・ 民有林の人工林面積はわずかに増加している。蓄積は年々増加しており、平成 23 年度で面積 308 千 ha、蓄積 88,220 千 m³となった。
- ・ 民有林人工林は、35 年生以下（7 齢級以下）の若・幼齢林は 73 千 ha、全体の 24%を占めている。
- ・ 除間伐面積は平成 23 年度で 12 千 ha となっており、適正な森林管理を行うために、さらなる除間伐の推進が重要となっている。

民有林人工林面積 全国：7,971 千 ha 岐阜県：308 千 ha



民有林人工林蓄積 全国：2,222,803 千 m³ 岐阜県：88,220 千 m³

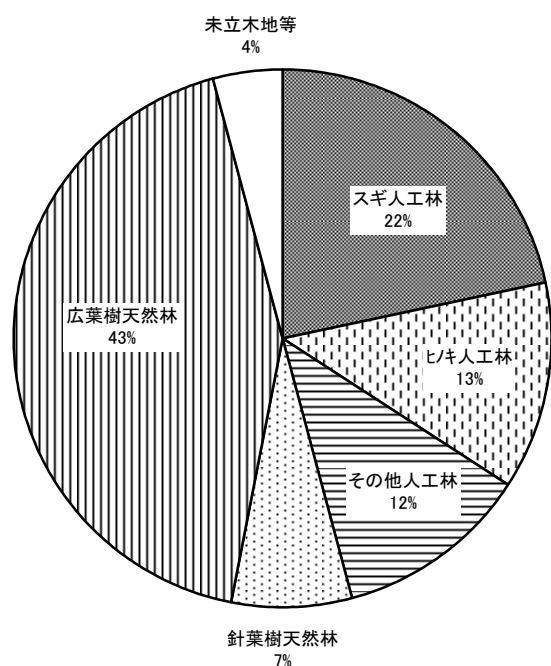


(注) 全国数値については、林野庁「森林資源の現況（平成 19 年 3 月 31 日現在）」による

全国数値は 20 齢級以上の集計はしていない

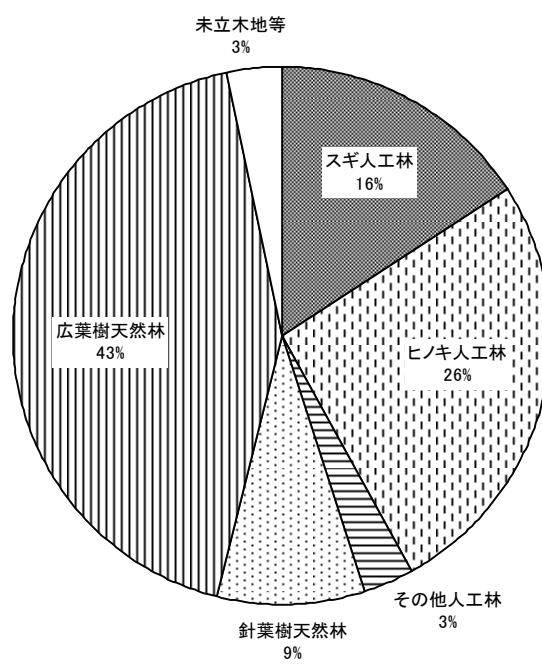
- ・樹種別の私有林面積をみると、人工林ヒノキの割合が全国数値に比して高い。平成 18 年度末現在、本県のヒノキ人工林面積・蓄積とも、高知県に次いで第 2 位である（ヒノキ人工林面積：210 千 ha、同蓄積：44,093 千 m³）。
- ・森林計画区単位でみると、木曾川・飛騨川計画区ではヒノキ人工林、長良川・揖斐川・宮・庄川計画区では広葉樹天然林の割合が高いのが特徴である。
- ・在・不在別現況では、在の割合は体数で 67.5%(112,708 体)、面積で 62.5%(426,434ha)である。

私有林樹種別面積(全国)



(平成18年度)

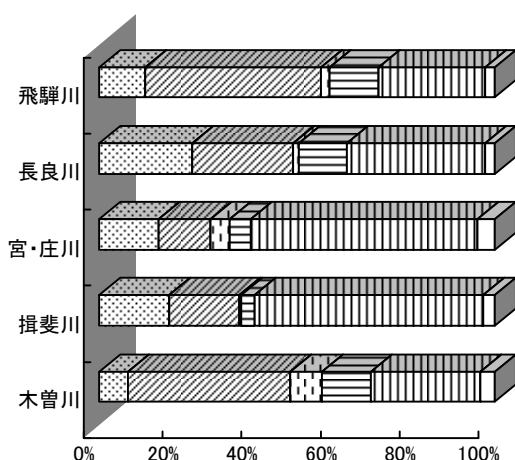
私有林樹種別面積(岐阜県)



(平成23年度)

(注) 全国数値については、林野庁「森林資源の現況(平成 19 年 3 月 31 日現在)」による

スギ人工林
 ヒノキ人工林
 その他人工林
 針葉樹天然林
 広葉樹天然林
 未立木地等



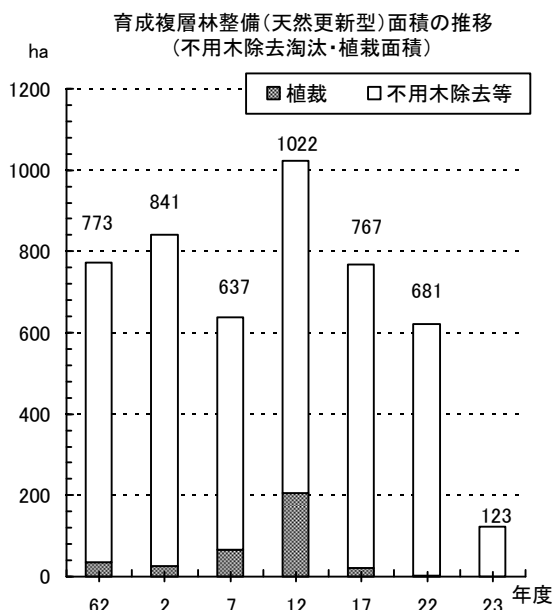
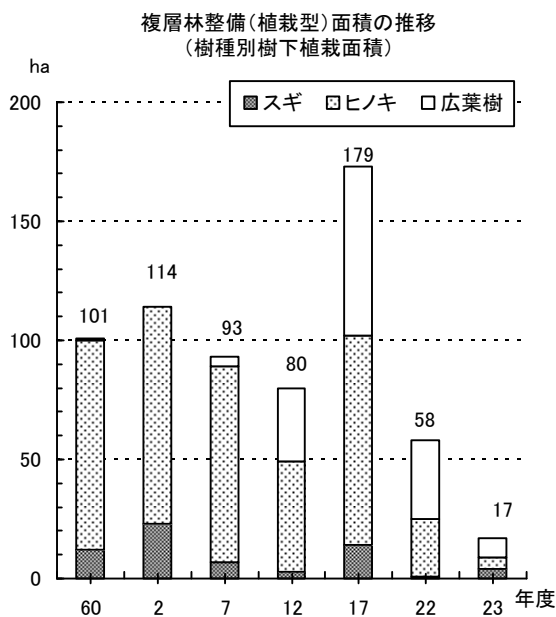
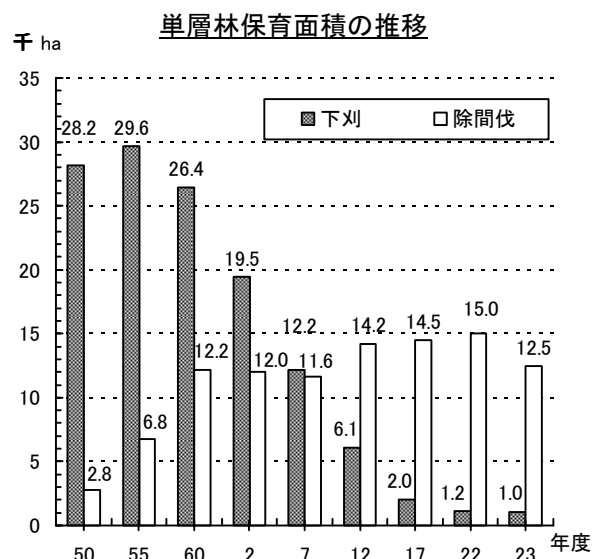
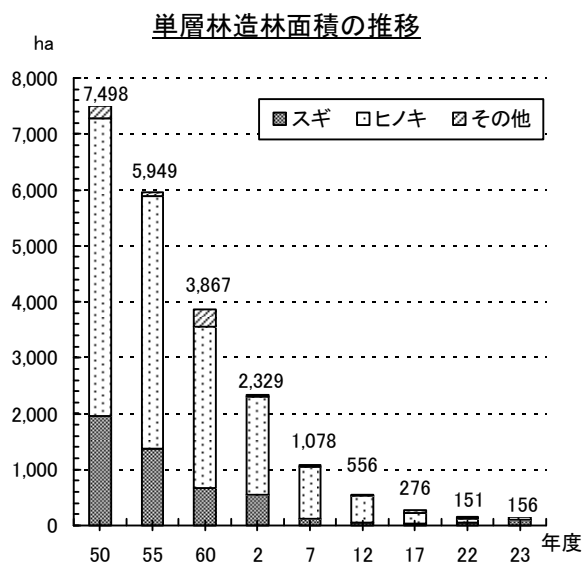
在・不在別現況

区分	在	不在	合計
体数 (体)	112,708	54,342	167,050
割合 (%)	67.5%	32.5%	
面積 (ha)	426,434	255,860	682,294
割合 (%)	62.5%	37.5%	

※ 合併前の旧市町村(99市町村)を単位とし、森林所有者の住所地と所有森林の所在地が同一市町村である場合は、「在」とし、異なる場合は「不在」としている。

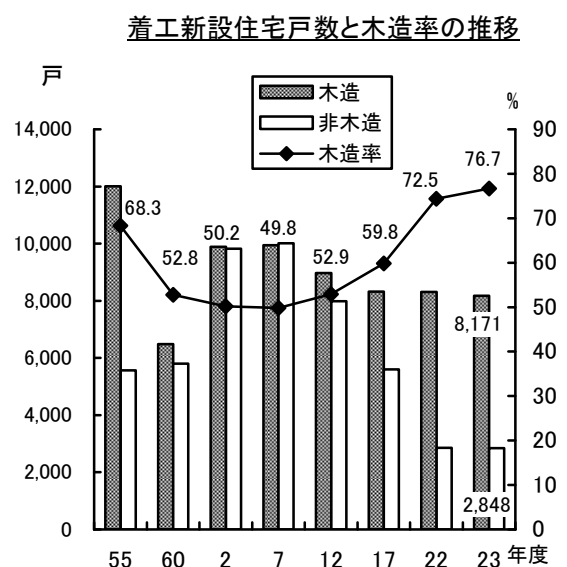
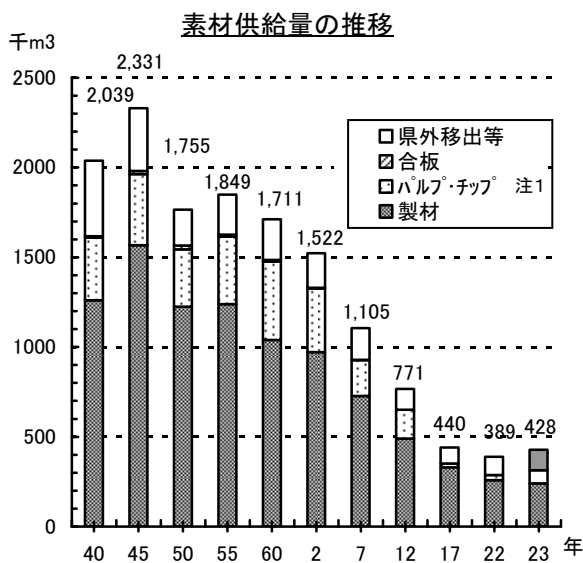
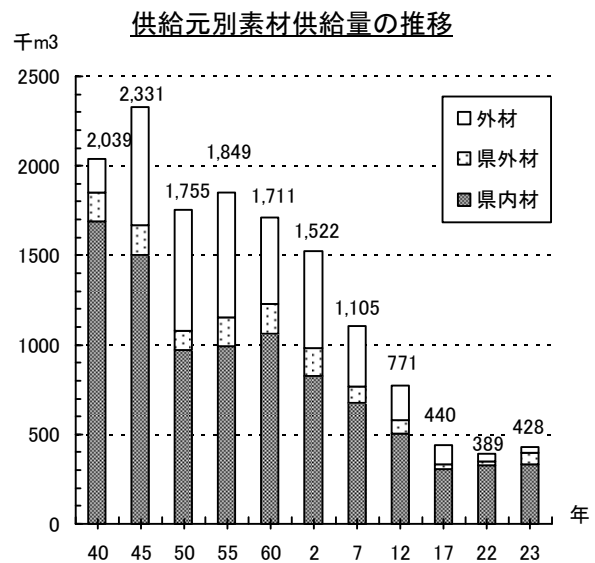
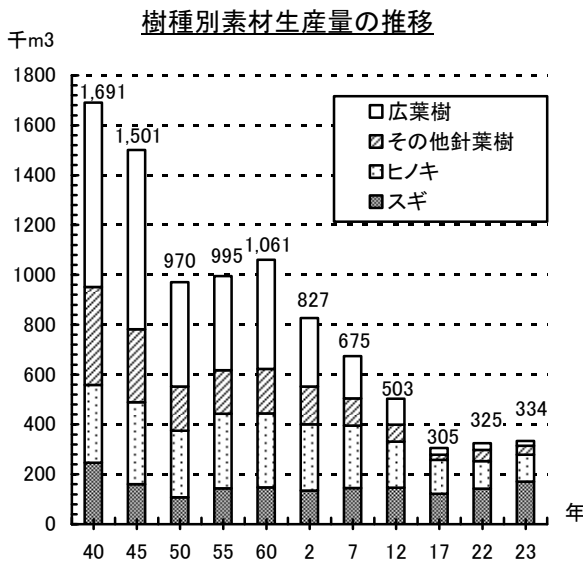
森林整備

- ・平成 23 年度の単層林造林面積は 156ha(対前年比 103.1%)となり、うち 98ha がスギであり、全造林面積の 63.0%を占め、ヒノキを上回った。
- ・下刈面積は昭和 55 年度以降減少傾向が続いており、平成 23 年度は 1,043ha となった。
- ・平成 23 年度の除間伐面積は 12,482ha で、対前年比 83.1%(2,547ha 減)となった。
- ・平成 23 年度の複層林整備(植栽型)による樹下植栽面積は 17ha で、対前年比 28.5%となった。
- ・平成 23 年度の複層林整備(天然更新型)による改良面積は 123ha で、対前年比 19.8%まで落ち込んだ。



木材生産・木材需要

- ・平成 23 年の県内素材生産量は 334 千 m³ で、前年に比べて増加 (9 千 m³) した。
- ・これを樹種別にみると、スギが最も多く生産されており 171 千 m³ (構成比 51%) である。ヒノキは 108 千 m³ (構成比 32%) で、これは国内シェアの 5.0% を占めており、生産量は全国 8 位である。
- ・素材の供給量は 428 千 m³ で、前年に比べて増加 (39 千 m³) となった。
- ・このうち県内材の供給量は 334 千 m³ で全体の 78% を占めている。
- ・素材の県内需要は、356 千 m³ で、そのうち製材用の割合が 68% (241 千 m³) と最も高い。
- ・新設着工戸数は 10,655 戸で、前年に比べて 506 戸減少した。一方、木造率は 76.7% に増加した。

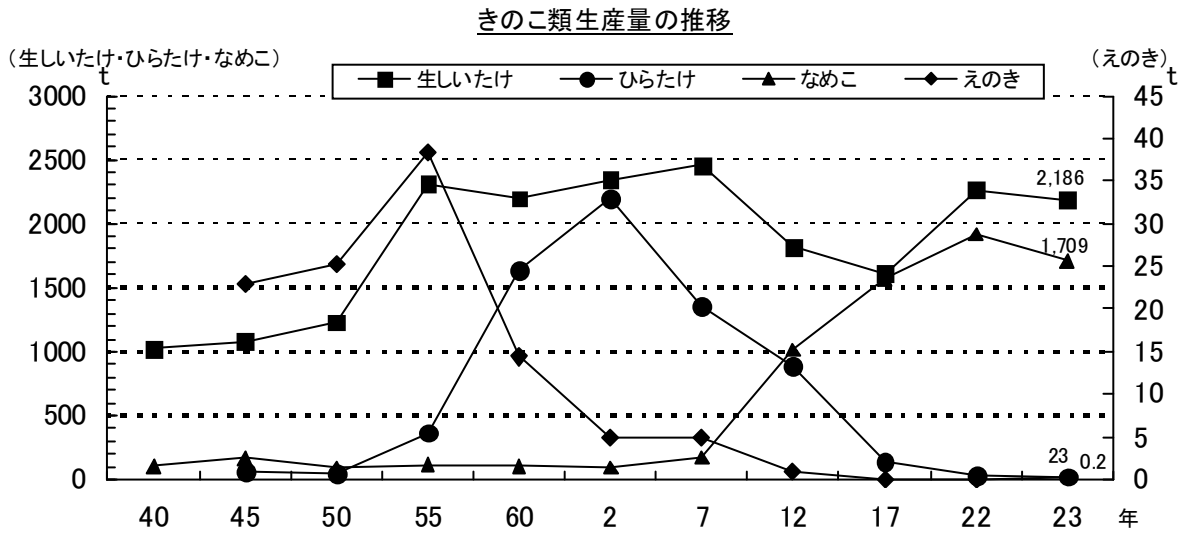
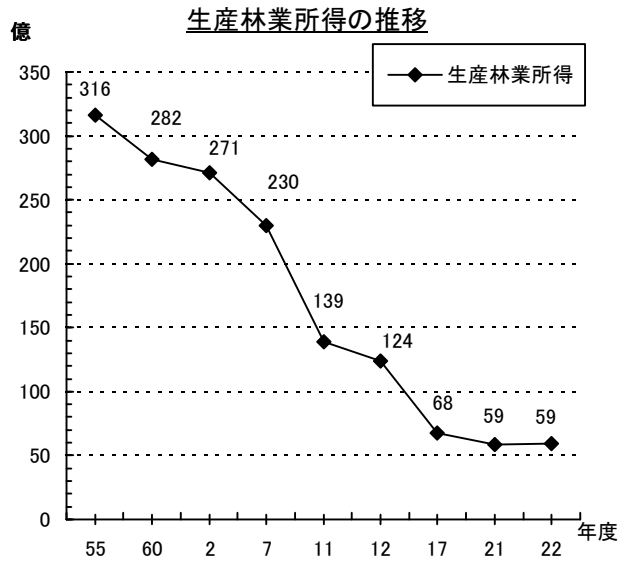
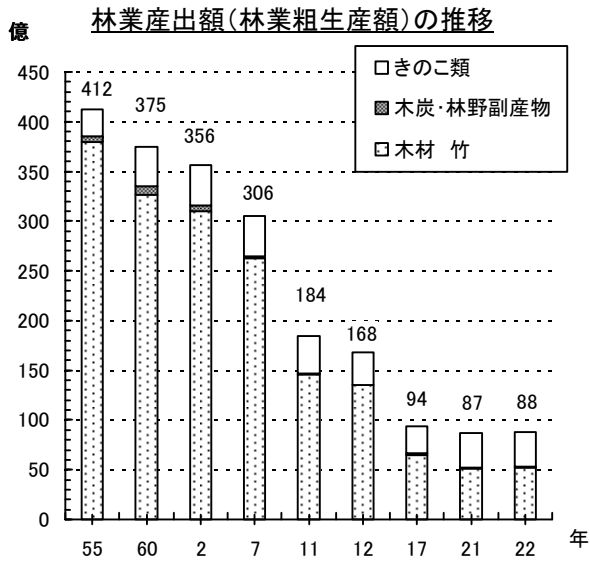


注 1 : 調査の中止により 13 年以降の「ハルブ・チップ」は「チップ」のみの数値

注 2 : H23 年は製材・県外移出等・その他 () で整理

林産物

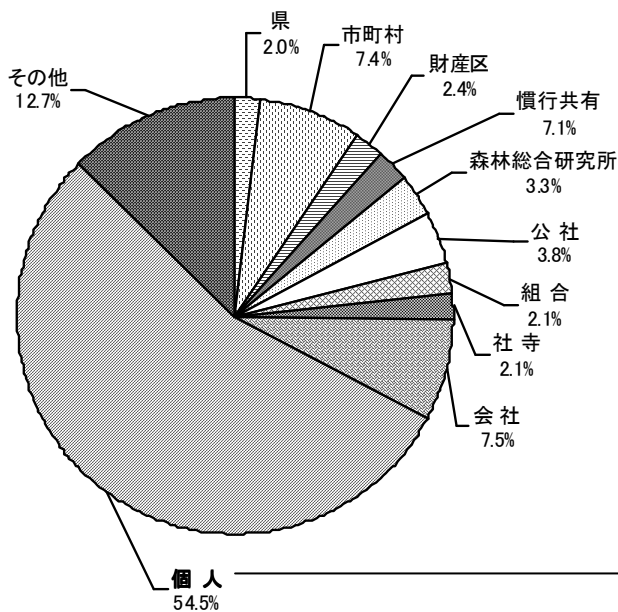
- ・平成22年度の林業産出額（林業粗生産額）は88億円、生産林業所得は59億円で、前年より増加(対前年比100.8%、100.2%)した。
- ・きのこ類の生産量は、対前年比で「生しいたけ」が96.3%、「なめこ」が89.1%、「ひらたけ」は92.0%と減少した。



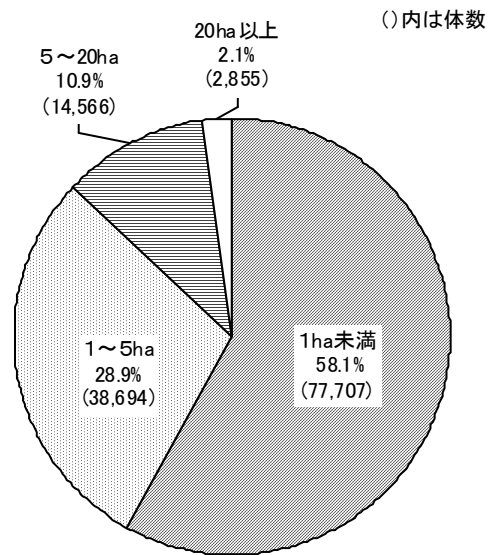
林業経営・林業金融

- ・平成23年度の県下の私有林面積は682,294haであり、うち私有林が88.2%、公有林が11.8%となっている。私有林の内訳は個人所有が最も多く私有林全体の61.7%を占める。
- ・一方、個人所有の体数をみると、所有面積1ha未満が58.1%を占め、1~5haと合わせると全体の87.0%が5ha未満の零細な所有となっている。
- ・平成23年度の県林業改善資金の貸付件数は2件となり、貸付額は8千9百万円で、前年より増加した。
- ・平成23年度末の木材産業等高度化推進資金の貸付件数は19件、貸付残高は7億1千万円で、対前年比100.7%となった。

所有形態別私有林面積(平成23年度)

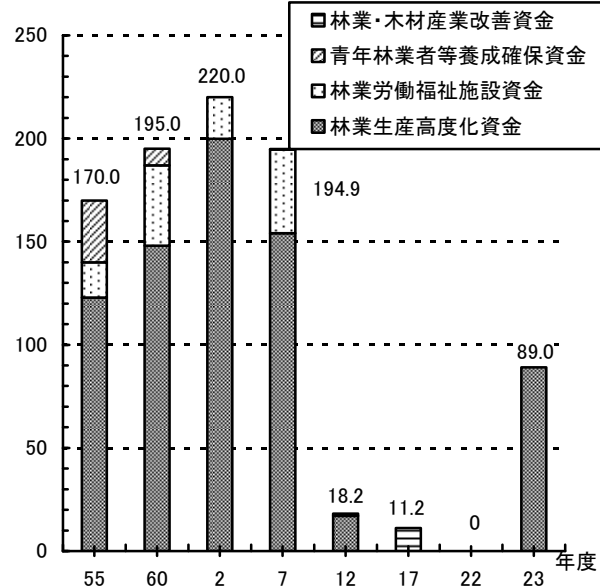


個人所有林の所有規模別等体数(平成23年度)

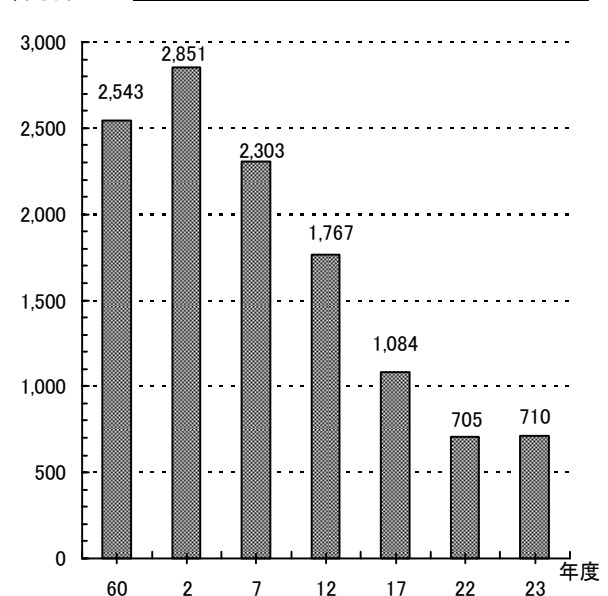


面積 (ha)	体数	1人当たりの面積 (ha)
371,560.6	133,822	2.8

林業改善資金貸付実績の推移

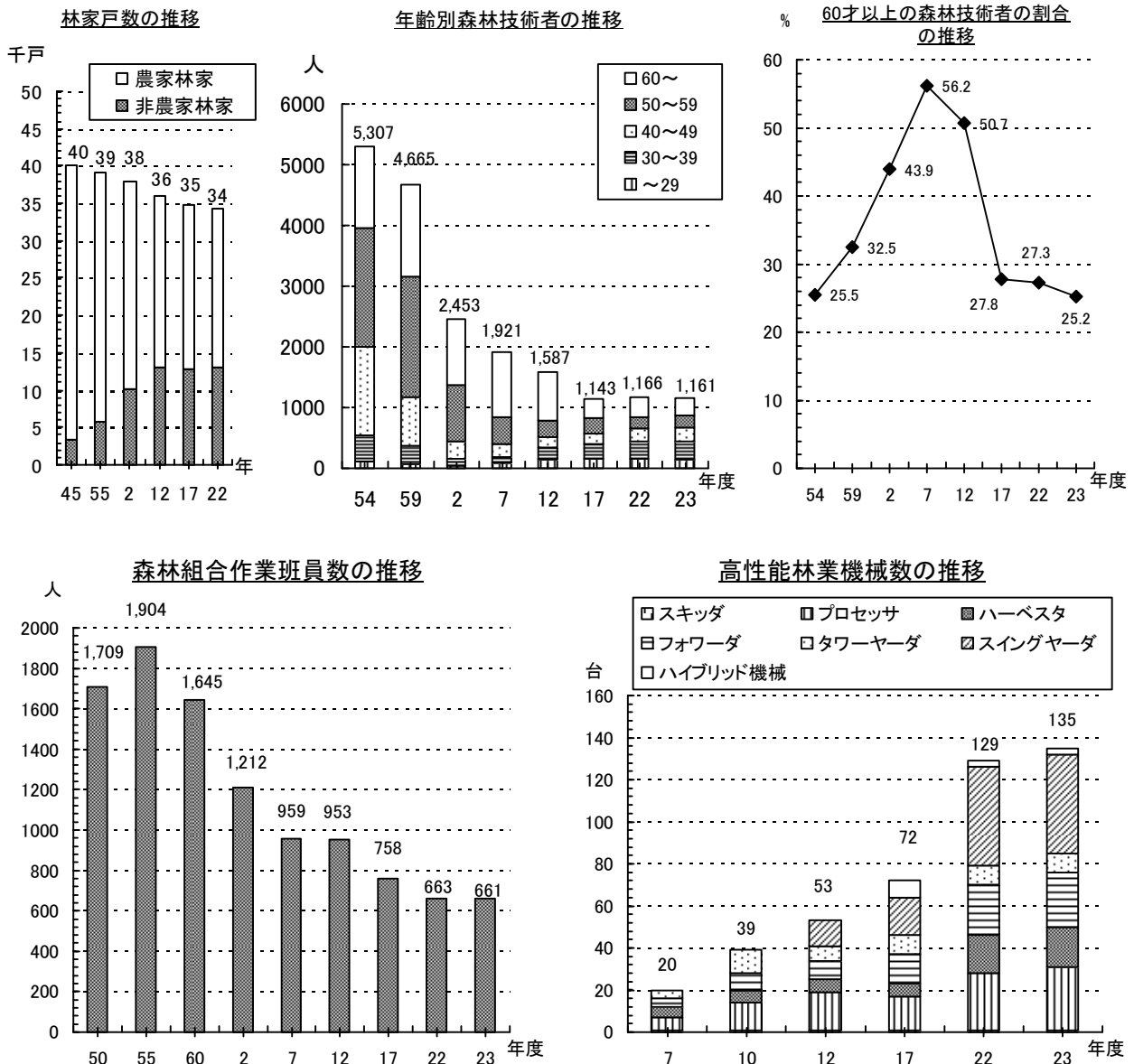


木材産業等高度化推進資金貸付実績の推移



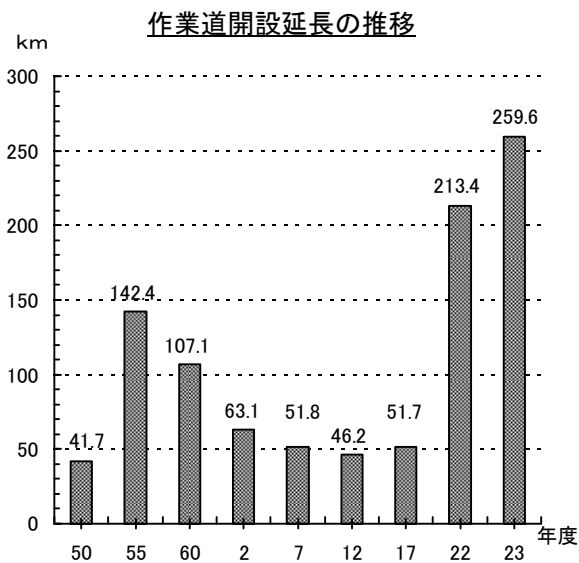
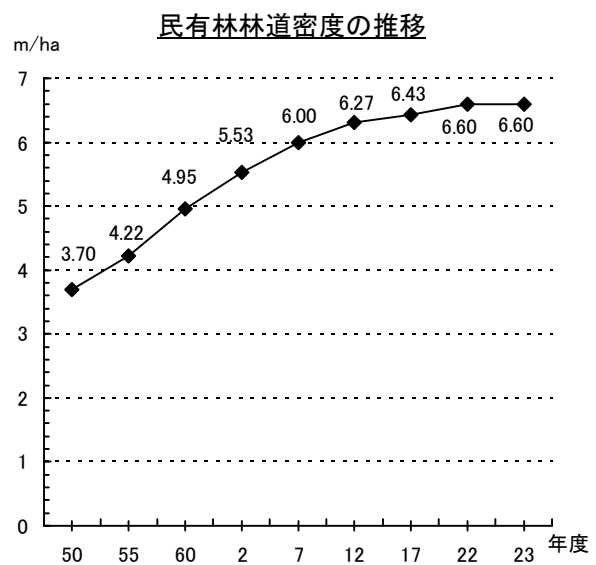
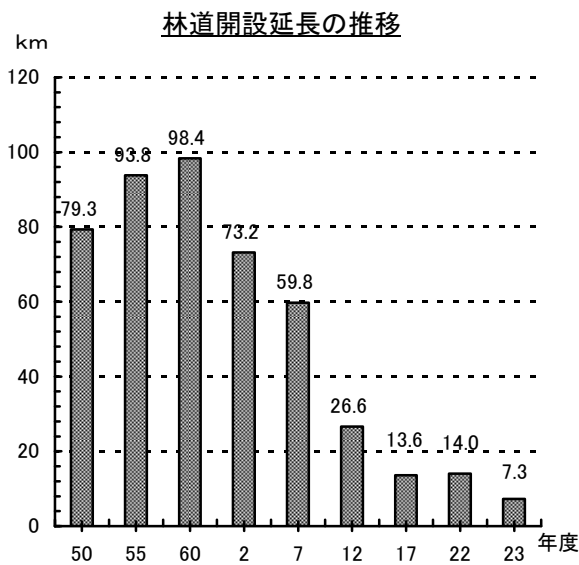
林業労働・林業機械

- ・林家（保有山林1ha以上）戸数は減少傾向にある。前回（平成17年度調査）に比べ農家林家数は957戸（4%減）減少、非農家林家数は276戸（2%増）の増加となった。（平成22年度調査）
- ・平成23年度の森林技術者数は1,161人で、前年度（対前年比99.6%）を若干下回った。これは昭和54年度当時の21.9%の人数である。60歳以上の割合は、25.2%と前年度より若干減少した。
- ・森林組合の作業班員は661人で、前年より2人減少した。
- ・生産性の向上、労働環境の改善などの効果が期待される高性能林業機械は、平成5年に導入されて以来年々増加し、平成23年度には県下で135台となった。



林道・作業道

- 平成 23 年度の林道（自動車道と軽車道の計）開設延長は 7.3km で、対前年比 52.1%と前年を下回った。総延長は 4,498km、2051 路線となった。また民有林林道密度（自動車道と軽車道の計）は、6.6m/ha となった。
- 作業道の開設は、造林補助事業、森林管理路緊急整備事業で実施されており、平成 23 年度の開設延長は 259.6km で、対前年比 121.6%と前年を上回った。



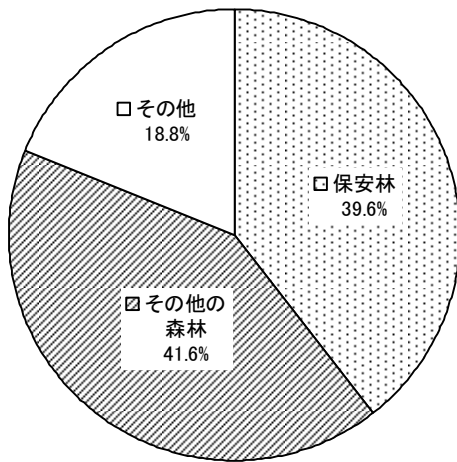
保安林・治山

- ・平成23年度末現在の保安林面積は420,417haで、そのうち民有保安林が247,269ha、国有保安林が173,148haである。これは県土面積の39.6%、森林面積の48.8%を占める。
- ・保安林の64.9%は、水資源の確保に重要な役割を果たしている水源かん養保安林で、続く32.4%が土砂流出防備保安林である。
- ・平成23年度の治山事業工事費（公共・県単（県営のみ））は46.3億円であった。対前年比87.3%と減少した。
- ・平成23年度の林地開発許可件数及び面積は3件、5haで、前年度より減となった。これは、林地開発行為許可制施行後、最も多かった平成2年度(504ha)の1.0%である。

注：県土面積には旧長野県山口村の面積を含む。

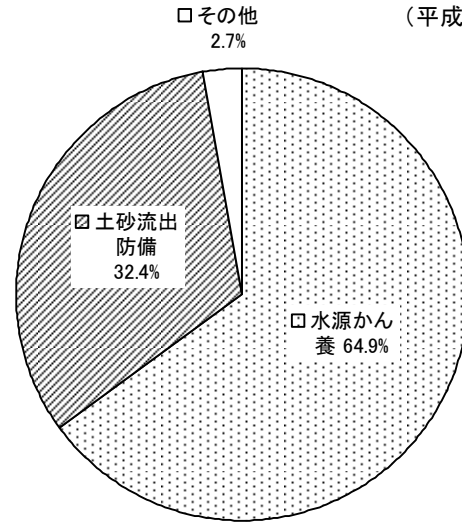
県土面積に占める保安林の割合

(平成23年度)

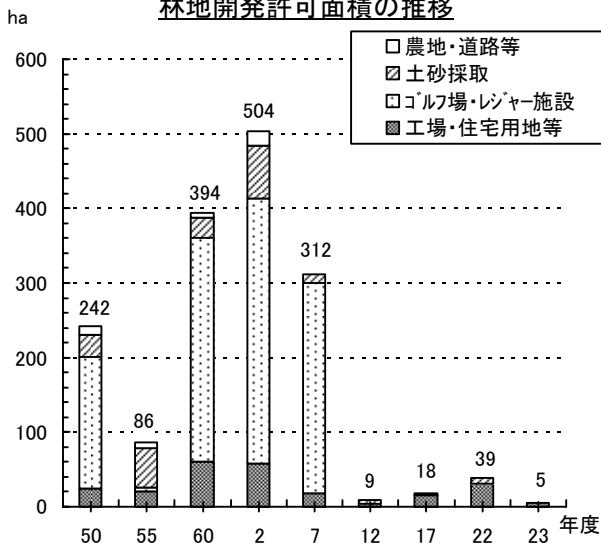


保安林の種類別構成割合

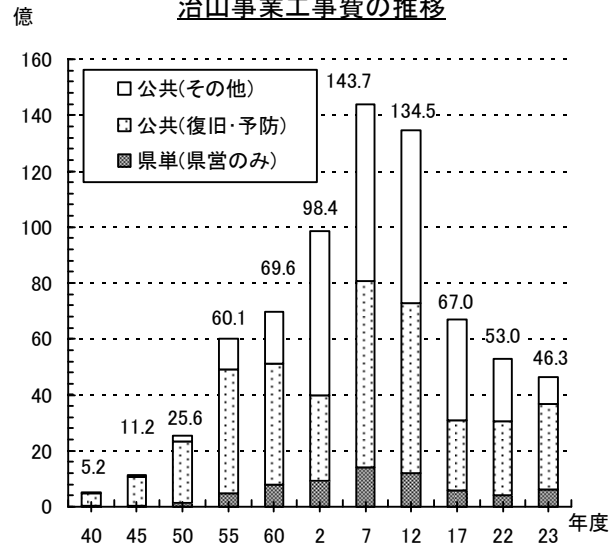
(平成23年度)



林地開発許可面積の推移

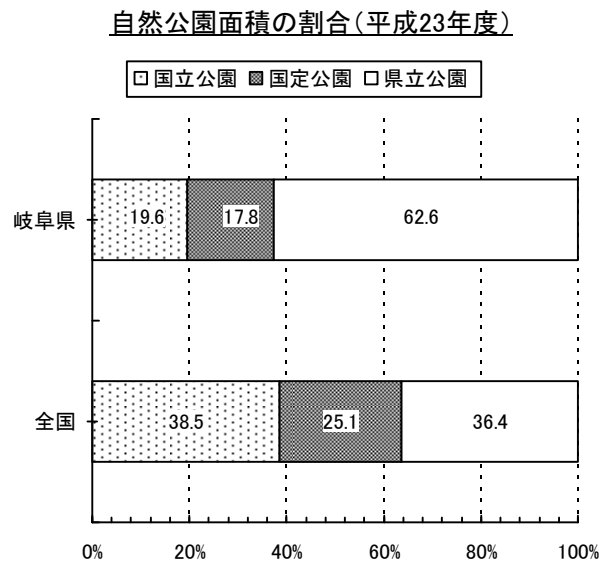
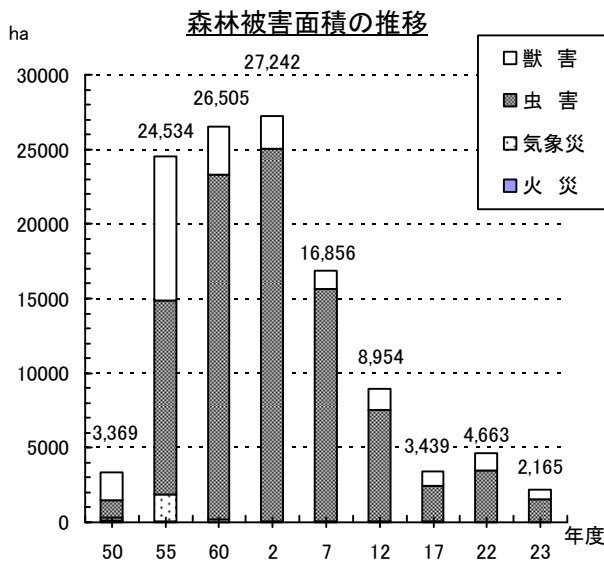


治山事業工事費の推移

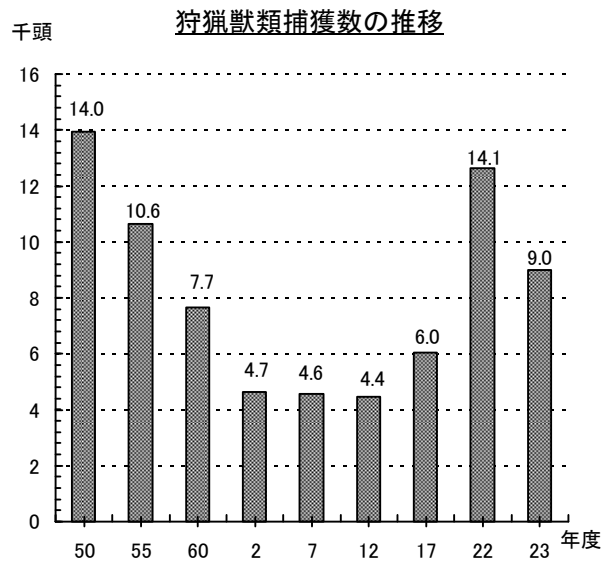
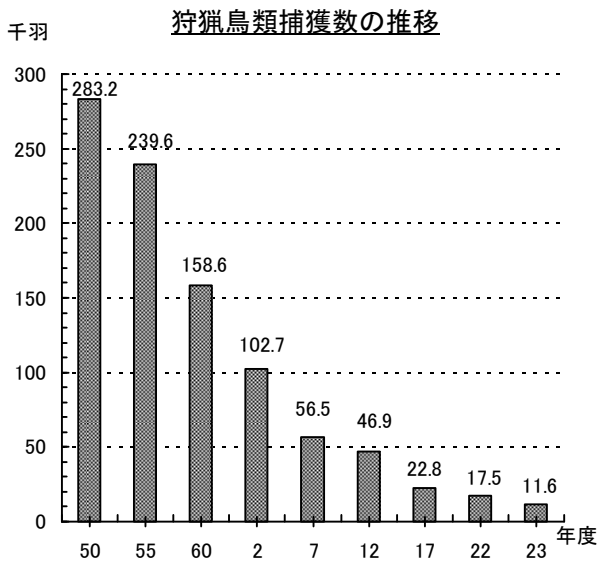


森林保護・狩猟・自然公園

- ・平成 23 年度の森林被害面積は 2,165ha で、うち 2,161ha（構成比 99.8%）が病虫獣害によるものである。
- ・本県の自然公園面積は、平成 23 年度末現在 195,093ha で、県土に占める割合は 18.4%となる。これは全国平均の 14.4%に比べ高く、中でも県立自然公園の割合が高い。
- ・平成 23 年度現在、鳥獣保護区は 123 ヶ所で 85,853ha、休猟区は 29 ヶ所で 30,873ha、特定銃猟禁止区域は 130 ヶ所で 68,190ha、猟区は 1 ヶ所で 749ha が設定されている。
- ・狩猟鳥獣捕獲数は、キジバト等鳥類が 11,607 羽、イノシシ等獣類が 8,983 頭であった。これらはそれぞれ昭和 50 年当時の約 4.1%、64.4%の捕獲数である。



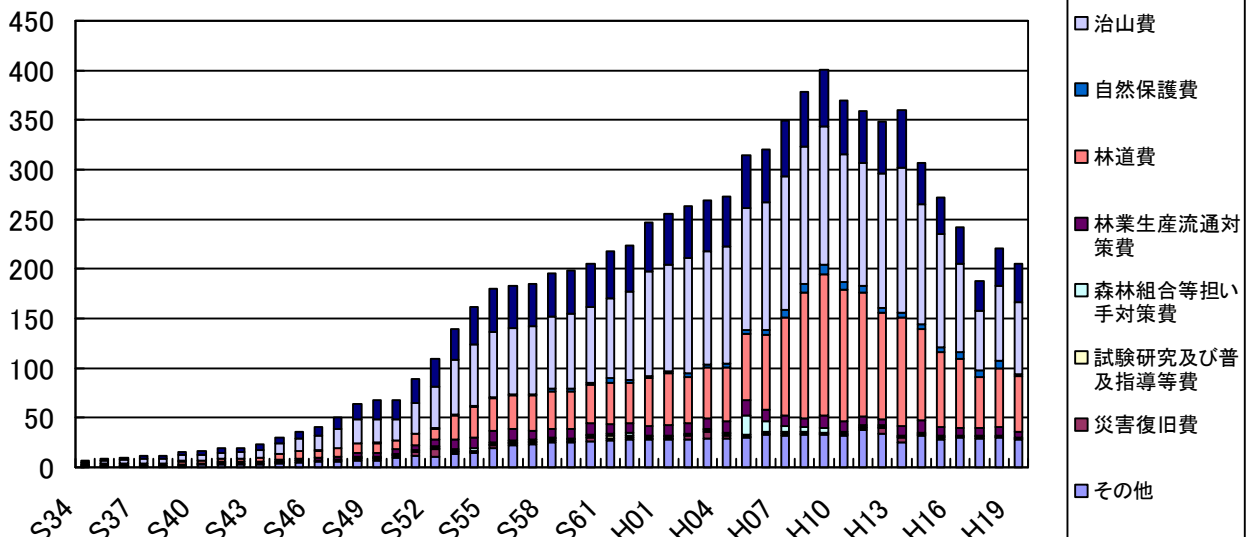
環境省自然環境局「自然保護各種データ一覧」



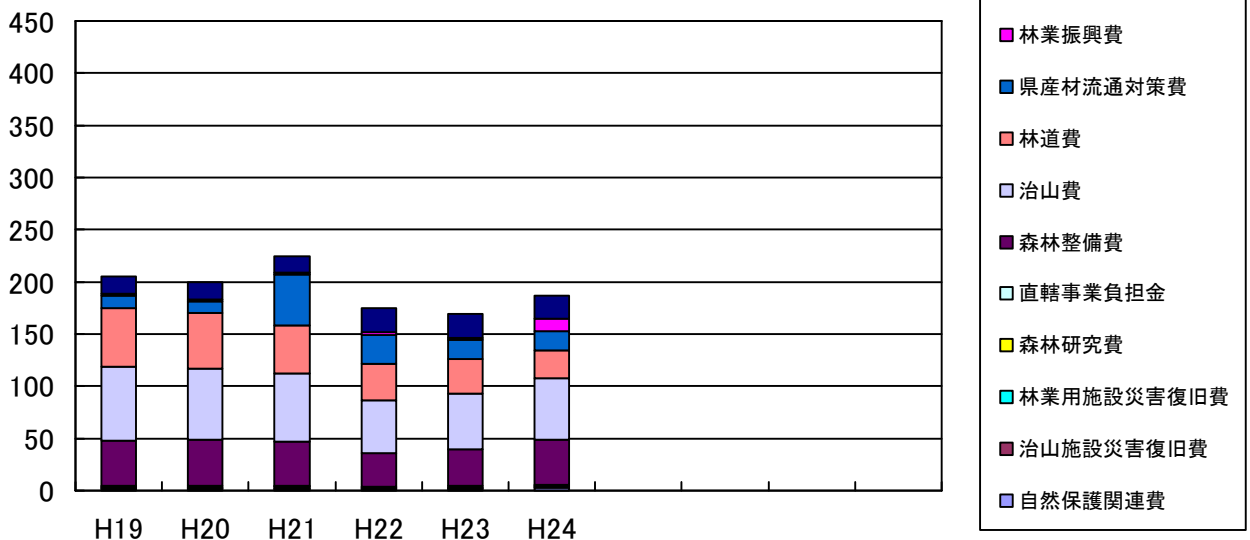
森林・林業関係予算

- ・平成 24 年度の森林・林業関係予算は 186.7 億円で、前年度に比べ 18 億円（対前年度比 110.5%）の増加となった。
- ・中でも、林業振興費は前年度に比べ 10.1 億円（対前年度比 592.7%）の増となった。

(億円) 森林・林業関係当初予算(一般会計)の推移 H19年度以前



(億円) 森林・林業関係当初予算(一般会計)の推移 H19年度以降



注：平成 19 年度から、総合財務会計システムの導入による事業別執行への対応の一環として、目名の見直しを実施したため、それに伴い内容区分を変更する。

森林の多面的機能

森林の多面的機能の種類

機能区分	機能の種類	割合
木材生産機能	木材生産	52%
水源かん養機能	渇水緩和、洪水緩和、水質浄化	74%
山地災害防止機能	土砂崩壊・土砂流失・なだれ・落石・侵食防止	47%
生活環境保全機能	酸素供給、二酸化炭素吸収、気温緩和、湿度維持 災害時の避難場所の提供、塵埃・汚染物吸着 霧害・風害・飛砂・雪害・騒音・火災延焼防止	15%
保健休養機能	レクリエーション・スポーツ・保養の場の提供 自然とのふれあいの場の提供、芸術・創造の場の提供 精神安定の場の提供、景観の場の提供 教育・学術研究の場の提供、野生鳥獣の保護 魚類の生息環境保全、遺伝子資源の保全	20%

〔注〕「割合」は、民有林において該当機能が低いと評価された区域の対総面積の割合

森林の有する多面的機能の評価額（平成13年度試算値）

機能	全国評価	岐阜県評価	試算方法
二酸化炭素吸収	(億円) 12,391	(億円) 471	木質バイオマスの増量から森林の二酸化炭素吸収量を算出し、火力発電所における化学的湿式吸着法による二酸化炭素回収コストで代替し評価。
化石燃料代替	2,261	42	現在の木造住宅が、全てRC造、鉄骨プレハブで建設された場合に増加する炭素放出量を算定し、これを火力発電所による化学的湿式吸着法による二酸化炭素回収コストで代替し評価。
表面浸食防止	282,565	6,739	有林地と無林地における土砂の年間浸食深の差と森林面積により、森林地域全体の浸食土砂量と森林地域が全て無立木地である場合の浸食土砂量の差を森林による浸食防止量とし、これを砂防堰堤で代替。
表層崩壊防止	84,421	2,914	有林地と無林地における崩壊面積の差から森林による崩壊軽減面積を推定し、これを山腹工事費用で代替。
洪水緩和	64,686	2,493	直接流出量（洪水流量）を軽減し、豪雨時のピーク流量を低下させる森林の機能を洪水防止機能として評価することとし、森林と裸地の比較において流量調節量を算定し、これを治水ダムで代替。
水資源貯留	87,407	4,110	森林地帯への降水量から樹冠による遮断、樹木による蒸散を差し引いて算定し、これを利水ダムで代替。
水質浄化	146,361	5,665	「水資源貯留機能」で試算した地形要因を加味しない流域貯留量のうち、生活用水として利用されている量相当分を水道料金で代替、その他を雨水利用施設で代替。
保健休養	22,546	775	(社)日本観光協会「観光の実態と志向」(平成10年9月調査)をもとに、自然風景をみることを目的とした旅行費用から算定。
計	702,638	23,209	注：参考に合計した数値です。

〔注〕日本学術会議答申「地球環境・人間生活にかかわる農業及び森林の多面的な機能の評価について」（平成13年11月1日）及び国答申に基づく岐阜県の試算による

1. 人口・土地・所得

(1) 人口

年度・郡市町村	世帯数	人口			林家数
		総計	男	女	
平成2年度	602,906	2,066,569	1,003,933	1,062,636	64,075
平成7年度	645,341	2,100,315	1,019,549	1,080,766	64,075
平成12年度	680,180	2,107,687	1,022,139	1,085,548	36,104
平成17年度	713,276	2,107,293	1,020,617	1,086,676	36,367
平成22年度	736,555	2,081,147	1,007,750	1,073,397	35,105
平成23年度	740,906	2,073,333	1,002,847	1,070,486	34,199
岐阜	301,689	806,911	388,909	418,002	3,382
岐阜市	162,155	412,791	196,489	216,302	1,409
(1) 岐阜市	1,409
(7) 柳津町
2 羽島市	22,771	67,045	32,736	34,309	37
各務原市	52,181	145,517	71,512	74,005	339
(3) 各務原市
(4) 川島町
山県市	9,695	29,197	14,035	15,162	895
(35) 高富町
(36) 伊自良村
(37) 美山町
瑞穂市	19,609	52,358	26,113	26,245	57
(30) 穂積町
(31) 巣南町
本巣市	11,251	34,955	16,943	18,012	555
(29) 本巣町
(32) 真正町
(33) 糸貫町
(34) 根尾村
羽島郡	17,038	46,662	22,265	24,397	47
5 岐南町	9,129	23,857	11,672	12,185	15
6 笠松町	7,909	22,805	10,593	12,212	32
本巣郡	6,989	18,386	8,816	9,570	43
28 北方町	6,989	18,386	8,816	9,570	43
西濃	106,877	310,950	151,457	159,493	1,947
大垣市	59,256	160,987	78,150	82,837	1,075
(8) 大垣市
(13) 上石町
(19) 墨俣町
海津市	11,600	37,421	18,234	19,187	123
(9) 海津町
(10) 平田町
(11) 南濃町
養老郡	9,517	31,033	15,112	15,921	62
12 養老町	9,517	31,033	15,112	15,921	62
不破郡	12,034	36,379	17,665	18,714	650
14 垂井町	9,325	28,429	13,787	14,642	386
15 関ヶ原町	2,709	7,950	3,878	4,072	264
安八郡	14,470	45,130	22,296	22,834	37
16 神戸町	6,494	19,887	9,761	10,126	31
17 輪之内町	3,007	9,976	4,868	5,108	3
18 安八町	4,969	15,267	7,667	7,600	3
揖斐	22,863	72,087	34,872	37,215	995
揖斐郡	22,863	72,087	34,872	37,215	995
揖斐川町	7,712	23,345	11,154	12,191	810
(20) 揖斐川町
(21) 谷汲村
(24) 春日村
(25) 久瀬村
(26) 藤橋村
(27) 坂内村
22 大野町	7,307	23,787	11,603	12,184	79
23 池田町	7,844	24,955	12,115	12,840	106
中濃	40,209	113,571	55,232	58,339	2,347
関市	32,465	91,178	44,503	46,675	1,850
(38) 関市
(40) 洞戸村
(41) 板取村
(42) 武芸川町
(43) 武儀町
(44) 上之保村
39 美濃市	7,744	22,393	10,729	11,664	497

〔資料〕 「世帯数」および「人口」は県統計課「平成23年岐阜県統計書」（平成23年10月1日現在）、「林家数」は農林水産省「2010年世界農林業センサス」（平成22年2月1日現在） 「就業者数」は、総務省統計局「国勢調査」（平成22年10月1日現在）

〔注〕 「世帯数」および「人口」は、8年度版までの「住民基本台帳人口」から「国勢調査人口」および「推計人口」に基づく統計値にすべて変更した。「基本台帳人口」が、住民基本台帳に登録されている日本人の人口なのに対し、「推計人口」は「国勢調査人口」にその後の人口増減（住民基本台帳法および外国人登録法による移動）を加減して算出しているもので利用にあたっては留意されたい。「林家数」は、「2000年世界農林業センサス」より調査対象が従来の「保有山林10a以上」から「保有山林1ha以上」となったため、平成7年度以前と平成12年度以降では大きく異なり利用にあたっては留意されたい。

(1) 人口(続き)

郡市町村	世帯数	人口			林家数
		総計	男	女	
郡上	14,564	43,889	21,120	22,769	4,320
郡上(45)市	14,564	43,889	21,120	22,769	4,320
(46)幡和町)
(47)白鳥町)
(48)高鷲村)
(49)美並村)
(50)明宝村)
(51)和良村)
可茂	79,298	223,539	109,697	113,842	4,115
52美濃加茂市	19,936	54,958	27,158	27,800	331
可児市	35,215	97,436	47,849	49,587	325
(53)可児市)
(62)兼山町)
加茂郡	17,745	52,377	25,494	26,883	3,292
54坂祝町	3,142	8,425	4,447	3,978	31
55富加町	1,748	5,494	2,636	2,858	46
56川七町	3,512	10,495	5,113	5,382	206
57川七宗町	1,434	4,350	2,060	2,290	567
58八百津町	3,962	11,828	5,688	6,140	694
59白川町	3,107	9,315	4,391	4,924	1,306
60東白川村	840	2,470	1,159	1,311	442
可児郡	6,402	18,768	9,196	9,572	167
61御嵩町	6,402	18,768	9,196	9,572	167
東濃	75,161	212,204	102,253	109,951	1,213
多治見市	40,481	112,014	54,125	57,889	204
(63)多治見市)
(66)笠原町)
64瑞浪市	13,699	39,987	19,210	20,777	722
65土岐市	20,981	60,203	28,918	31,285	287
恵那	46,162	133,813	64,699	69,114	5,871
中津川市	28,117	80,480	38,958	41,522	3,067
(67)中津川市)
(69)坂下町)
(70)川上村)
(71)加子母村)
(72)付知町)
(73)福岡町)
(74)蛭川村)
(長野県)山口村)
恵那市	18,045	53,333	25,741	27,592	2,804
(68)恵那市)
(75)岩村町)
(76)山岡町)
(77)明智町)
(78)串原村)
(79)上矢作町)
下呂	12,371	35,890	17,120	18,770	3,340
下呂市	12,371	35,890	17,120	18,770	3,340
(80)萩原町)
(81)小坂町)
(82)下呂山町)
(83)金山町)
(84)馬瀬村)
飛騨	41,712	120,479	57,488	62,991	6,669
高山市	32,389	92,401	44,035	48,366	4,482
(85)高山市)	1,240
(86)丹生川村)	594
(87)清見川村)	343
(88)荘川村)	218
(90)宮川村)	150
(91)久々野町)	412
(92)朝日村)	351
(93)高根村)	148
(95)国府町)	657
(99)上宝村)	369
飛騨市	8,730	26,346	12,618	13,728	1,972
(94)古川町)
(96)河合村)
(97)宮川村)
(98)神岡町)
大野郡	593	1,732	835	897	215
89白川村	593	1,732	835	897	215

[資料] 「世帯数」および「人口」は県統計課「平成23年岐阜県統計書」(平成23年10月1日現在)
「林家数」は農林水産省「2010年世界農林業センサス」(平成22年2月1日現在)
「就業者数」は、総務省統計局「国勢調査」(平成22年10月1日現在)

単位：世帯数(戸)人数(人)

総計	就業者数							市町村
	合計	第1次産業			第2次産業	第3次産業		
		農業	林業	漁業				
21,551	1,440	1,126	290	24	7,267	12,621	郡上	
21,551	1,440	1,126	290	24	7,267	12,621	郡上	
...	45	
...	46	
...	47	
...	48	
...	49	
...	50	
...	51	
110,061	3,053	2,825	222	6	42,728	60,718	可茂	
27,534	889	863	26	—	10,961	14,545	52	
47,012	657	644	13	—	16,907	27,775	53	
...	62	
26,057	1,333	1,150	177	6	11,128	13,194	54	
4,374	143	141	2	—	1,906	2,157	55	
2,924	161	157	4	—	1,249	1,471	56	
5,291	139	125	14	—	2,146	2,879	57	
1,921	85	69	16	—	807	1,002	58	
5,718	182	151	30	1	2,444	3,064	59	
4,512	392	333	55	4	2,070	2,045	60	
1,317	231	174	56	1	506	576	61	
9,458	174	168	6	—	3,732	5,204	61	
9,458	174	168	6	—	3,732	5,204	61	
104,890	896	848	44	4	34,041	67,366	東濃	
55,535	274	247	26	1	17,038	36,977	63	
...	66	
19,139	424	407	14	3	5,946	12,313	64	
30,216	198	194	4	—	11,057	18,076	65	
65,282	3,448	3,129	313	6	24,908	35,265	恵那	
38,754	1,948	1,734	208	6	15,347	20,210	67	
...	69	
...	70	
...	71	
...	72	
...	73	
...	74	
26,528	1,500	1,395	105	—	9,561	15,055	68	
...	75	
...	76	
...	77	
...	78	
...	79	
17,581	827	594	207	26	5,263	11,442	下呂	
17,581	827	594	207	26	5,263	11,442	80	
...	81	
...	82	
...	83	
...	84	
63,801	6,706	6,182	478	46	15,765	40,712	飛騨	
49,467	5,419	5,054	350	15	11,130	32,328	85	
...	86	
...	87	
...	88	
...	89	
...	90	
...	91	
...	92	
...	93	
...	94	
...	95	
...	96	
13,305	1,259	1,107	122	30	4,412	7,607	97	
...	98	
...	99	
1,029	28	21	6	1	223	777	94	
1,029	28	21	6	1	223	777	95	

(2) 土地

年度・郡市町村	総土地面積	農地(経営耕地)面積			
		合計	田	畑	樹園地
平成2年度	1,059,575	57,050	44,589	8,477	3,984
平成7年度	1,059,575	52,903	41,217	8,048	3,638
平成12年度	1,059,575	49,060	38,518	7,494	3,049
平成17年度	1,062,042	49,200	38,613	7,528	3,059
平成22年度	1,062,117	41,145	32,572	6,158	2,415
平成23年度	1,062,117	40,356	31,374	6,722	2,260
岐 阜	99,252	8,126	5,886	1,443	797
岐 阜 市	20,289	3,158	2,325	609	223
(1 岐 阜 市)
(7 柳 津 町)
2 羽 島 市	5,364	1,263	1,036	197	30
各 務 原 市	8,777	672	356	291	26
(3 各 務 原 市)
(4 川 島 町)
山 県 市	22,204	598	472	101	25
(35 高 富 町)
(36 伊 自 良 村)
(37 美 山 町)
瑞 穂 市	2,818	673	527	30	115
(30 穂 積 町)
(31 巢 南 町)
本 巢 市	37,457	1,455	957	133	366
(29 本 巢 町)
(32 真 正 町)
(33 糸 貫 町)
(34 根 尾 村)
羽 島 郡	1,826	234	157	75	2
5 岐 南 町	790	101	64	36	1
6 笠 松 町	1,036	133	93	39	1
本 巢 郡	517	73	56	7	10
28 北 方 町	517	73	56	7	10
西 濃	55,672	11,528	10,653	619	259
大 垣 市	20,652	2,428	2,268	109	51
(8 大 垣 市)
(13 上 石 津 町)
(19 墨 俣 町)
海 津 市	11,231	3,305	3,009	135	162
(9 海 津 町)
(10 平 田 町)
(11 南 濃 町)
養 老 郡	7,214	2,454	2,370	69	16
12 養 老 町	7,214	2,454	2,370	69	16
不 破 郡	10,643	1,076	971	93	13
14 垂 井 町	5,714	858	786	67	6
15 関ヶ 原 町	4,929	218	185	26	7
安 八 郡	5,932	2,265	2,035	213	17
16 神 戸 町	1,877	648	575	60	13
17 輪 之内 町	2,236	968	911	56	1
18 安 八 町	1,819	649	549	97	3
揖 斐	87,665	3,338	2,829	148	361
揖 斐 郡	87,665	3,338	2,829	148	361
揖 斐 川 町	80,368	1,459	1,309	54	96
(20 揖 斐 川 町)
(21 谷 汲 村)
(24 春 日 瀬 村)
(25 久 瀬 村)
(26 藤 橋 村)
(27 坂 内 村)
22 大 野 町	3,418	1,040	789	58	193
23 池 田 町	3,879	839	731	36	72
中 濃	58,989	1,839	1,588	214	37
関 市	47,284	1,660	1,454	178	28
(38 関 市)
(40 洞 戸 村)
(41 板 取 村)
(42 武 芸 川 町)
(43 武 儀 町)
(44 上 之 保 村)
39 美 濃 市	11,705	179	134	36	9

[資料] 「総土地面積」は県統計課「平成23年岐阜県統計書」(平成21年10月1日現在)

「農地面積」は、「2010年世界農業センサス結果」(平成22年2月1日現在)

「国有林」は中部森林管理局調べ 「民有林」は県森林整備課調べ

[注] 「総土地面積」欄の※は境界未定のため昭和62年10月1日現在の数値である。
四捨五入の関係で県計値と市町村内訳の合計値が一致しない場合がある。

単位：面積(ha)比率(%)

合計	森林面積		その他	比率		市町村
	国有林	民有林		農地	森林	
870,667	182,352	688,315	131,858	5.4	82.2	平2
868,290	182,023	686,267	138,382	5.0	81.9	平7
866,421	181,448	684,973	144,094	4.6	81.8	平12
866,760	180,937	685,822	146,082	4.6	81.6	平17
862,383	180,208	682,175	158,589	3.9	81.2	平22
862,317	180,023	682,294	159,444	3.8	81.2	平23
58,734	5,769	52,966	32,392	8.2	59.2	岐阜
6,067	222	5,845	11,064	15.6	29.9	
...	...	5,845	1
...	...	-	7
-	-	-	4101	23.5	0.0	2
1,761	43	1,717	6,344	7.7	20.1	
...	...	1,700	3
...	...	17	4
18,642	656	17,986	2,964	2.7	84.0	
...	...	2,320	35
...	...	1,769	36
...	...	13,897	37
-	-	-	2,145	23.9	0.0	
-	-	-	0.0	30
-	-	-	0.0	31
32,265	4,848	27,417	3,737	3.9	86.1	
...	...	3,882	29
...	...	-	32
...	...	21	33
...	...	23,514	34
-	-	-	1,592	12.8	0.0	
-	-	-	689	12.8	0.0	5
-	-	-	903	12.8	0.0	6
-	-	-	444	14.1	0.0	
-	-	-	444	14.1	0.0	28
22,838	25	22,812	21,306	20.7	41.0	西濃
10,881	10	10,871	7,343	11.8	52.7	
...	...	390	8
...	...	10,481	13
...	...	-	19
3,032	0	3,032	4,894	29.4	27.0	
-	-	-	9
-	-	-	10
3,032	0	3,032	11
1,828	15	1,813	2,932	34.0	25.3	
1,828	15	1,813	2,932	34.0	25.3	12
7,096	0	7,096	2,471	10.1	66.7	
3,295	0	3,294	1,561	15.0	57.7	14
3,802	-	3,802	909	4.4	77.1	15
-	-	-	3,667	38.2	0.0	
-	-	-	1,229	34.5	0.0	16
-	-	-	1,268	43.3	0.0	17
-	-	-	1,170	35.7	0.0	18
75,600	5,569	70,030	8,727	3.8	86.2	揖斐
75,600	5,569	70,030	8,727	3.8	86.2	
73,491	5,569	67,922	5,418	1.8	91.4	
...	...	2,114	20
...	...	6,116	21
...	...	10,382	24
...	...	8,797	25
...	...	28,014	26
...	...	12,499	27
546	-	546	1,832	30.4	16.0	22
1,563	0	1,563	1,477	21.6	40.3	23
-	-	-	
47,481	1,078	46,403	9,669	3.1	80.5	中濃
38,246	658	37,588	7,379	3.5	80.9	
...	...	4,065	38
...	...	3,495	40
...	...	17,918	41
...	...	1,751	42
...	...	5,840	43
...	...	4,518	44
9,236	421	8,815	2,290	1.5	78.9	39

〔注〕 国有林面積には「官行造林地」が含まれている。詳細はP28以降を参照。
 国立大学法人 岐阜大学の演習林は、H16までは国有林に、H17からは民有林に計上

(2) 土地(続き)

郡市町村	総土地面積	農地(経営耕地)面積			
		合計	田	畑	樹園地
郡 上	103,079	1,739	1,154	550	34
郡 上 市	103,079	1,739	1,154	550	34
(45 八 幡 町)
(46 大 和 町)
(47 白 鳥 町)
(48 高 鷺 村)
(49 美 並 村)
(50 明 宝 村)
(51 和 良 村)
可 茂	83,419	2,964	2,025	590	348
52 美 濃 加 茂 市	7,481	749	461	166	121
可 児 市	8,760	526	401	102	23
(53 可 児 市)
(62 兼 山 町)
加 茂 郡	61,517	1,451	953	295	203
54 坂 祝 町	1,289	119	68	46	5
55 富 加 町	1,682	271	203	61	7
56 川 辺 町	4,118	147	100	42	5
57 七 宗 町	9,047	111	83	22	5
58 八 百 津 町	12,881	219	156	48	16
59 白 川 町	23,789	427	270	54	103
60 東 白 川 村	8,711	157	73	22	62
可 児 郡	5,661	238	210	27	1
61 御 嵩 町	5,661	238	210	27	1
東 濃	38,225	509	385	110	15
多 治 見 市	9,124	81	57	19	6
(63 多 治 見 市)
(66 笠 原 町)
64 瑞 浪 市	17,500	358	267	83	8
65 土 岐 市	11,601	70	61	8	1
恵 那	118,057	4,511	3,475	827	210
中 津 川 市	67,638	2,281	1,830	320	132
(67 中 津 川 市)
(69 坂 下 町)
(70 川 上 村)
(71 加 子 母 村)
(72 付 知 町)
(73 福 岡 町)
(74 蛭 川 村)
(長野 県 山 口 村)
恵 那 市	50,419	2,230	1,645	507	78
(68 恵 那 市)
(75 岩 村 町)
(76 山 岡 町)
(77 明 智 町)
(78 串 原 村)
(79 上 矢 作 町)
下 呂	85,106	689	408	258	23
下 呂 市	85,106	689	408	258	23
(80 萩 原 町)
(81 小 坂 町)
(82 下 呂 町)
(83 金 山 町)
(84 馬 瀬 村)
飛 騨	332,653	5,112	2,971	1,962	179
高 山 市	217,767	4,200	2,258	1,783	158
(85 高 山 市)	...	1,252	798	412	42
(86 丹 生 川 村)	...	717	427	289	2
(87 清 見 川 村)	...	732	155	575	2
(88 荘 川 村)	...	133	66	67	0
(90 宮 野 村)	...	120	74	45	0
(91 久 々 野 町)	...	300	175	58	67
(92 朝 日 村)	...	129	91	38	0
(93 高 根 村)	...	187	2	186	-
(95 国 府 町)	...	488	355	96	37
(99 上 宝 村)	...	140	116	16	8
飛 騨 市	79,231	809	657	132	21
(94 古 川 町)
(96 河 合 村)
(97 宮 川 村)
(98 神 岡 町)
大 野 郡	35,655	103	56	47	-
89 白 川 村	35,655	103	56	47	-

[資料] 「総土地面積」は県統計課「平成23年岐阜県統計書」(平成21年10月1日現在)

「農地面積」は、「2010年世界農林業センサス結果」(平成22年2月1日現在)

「国有林」は中部森林管理局調べ 「民有林」は県森林整備課調べ

[注] 「総土地面積」欄の※は境界未定のため昭和62年10月1日現在の数値である。
四捨五入の関係で県計値と市町村内訳の合計値が一致しない場合がある。

単位：面積(ha)比率(%)

合計	森林面積		その他	比率		市町村
	国有林	民有林		農地	森林	
92,468	2,681	89,787	8,872	1.7	89.7	郡上
92,468	2,681	89,787	8,872	1.7	89.7	...
...	...	22,047	45
...	...	13,601	46
...	...	16,224	47
...	...	7,500	48
...	...	6,991	49
...	...	14,282	50
...	...	9,141	51
61,055	2,151	58,903	19,400	3.6	73.2	可茂
2,966	-	2,966	3,766	10.0	39.6	52
3,367	0	3,367	4,867	6.0	38.4	...
3,198	0	3,198	53
169	0	169	62
51,353	2,075	49,278	8,713	2.4	83.5	...
465	-	465	705	9.2	36.1	54
644	-	644	767	16.1	38.3	55
2,859	0	2,859	1,112	3.6	69.4	56
8,273	1,524	6,749	663	1.2	91.4	57
10,291	147	10,144	2,371	1.7	79.9	58
20,995	-	20,995	2,367	1.8	88.3	59
7,826	404	7,422	728	1.8	89.8	60
3,368	76	3,292	2,055	4.2	59.5	...
3,368	76	3,292	2,055	4.2	59.5	61
24,295	620	23,674	13,421	1.3	63.6	東濃
4,451	208	4,243	4,592	0.9	48.8	...
...	...	3,773	63
...	...	470	66
12,206	296	11,910	4,936	2.0	69.7	64
7,638	116	7,521	3,893	0.6	65.8	65
92,871	21,399	71,471	20,675	3.8	78.7	恵那
53,976	16,455	37,521	11,381	3.4	79.8	...
...	...	12,615	67
...	...	2,195	69
...	...	1,486	70
...	...	5,601	71
...	...	4,169	72
...	...	6,514	73
...	...	3,379	74
...	...	1,561
38,895	4,944	33,951	9,294	4.4	77.1	...
...	...	11,336	68
...	...	1,818	75
...	...	4,307	76
...	...	5,426	77
...	...	2,983	78
...	...	8,081	79
78,401	23,079	55,322	6,016	0.8	92.1	下呂
78,401	23,079	55,322	6,016	0.8	92.1	...
...	...	10,755	80
...	...	8,068	81
...	...	15,353	82
...	...	14,811	83
...	...	6,336	84
308,575	117,651	190,925	18,966	1.5	92.8	飛騨
200,647	81,155	119,492	12,920	1.9	92.1	...
...	...	9,734	85
...	...	15,648	86
...	...	20,736	87
...	...	14,870	88
...	...	3,173	90
...	...	7,990	91
...	...	9,398	92
...	...	11,102	93
...	...	7,002	95
...	...	19,840	99
73,937	17,668	56,269	4,485	1.0	93.3	...
...	...	7,321	94
...	...	12,595	96
...	...	14,366	97
...	...	21,988	98
33,992	18,828	15,164	1,560	0.3	95.3	...
33,992	18,828	15,164	1,560	0.3	95.3	89

〔注〕 国有林面積には「官行造林地」が含まれている。詳細はP28以降を参照。
 国立大学法人 岐阜大学の演習林は、H16までは国有林に、H17からは民有林に計上

(3) 所得(経済活動別市町村内総生産)

単位:金額(千円)、構成比(%)

年度・郡市町村	総生産額	林業総生産		第1次産業	第2次産業	第3次産業	輸入税(控除) 帰属利子	市町村
		林業総生産	構成比					
平成17年度	6,837,923,076	14,990,697	0.22	82,125,035	2,391,522,258	5,251,823,674	-268,714,950	平17
平成18年度	6,857,956,251	14,995,522	0.22	82,800,662	2,427,803,459	5,253,331,677	-250,679,357	平18
平成19年度	6,733,969,571	14,133,047	0.21	78,525,343	2,327,078,230	5,240,592,082	-244,635,745	平19
平成20年度	6,528,083,696	11,561,126	0.18	76,368,508	2,195,012,772	5,172,183,851	-218,504,701	平20
平成21年度	6,248,524,157	11,631,756	0.19	79,097,212	1,956,648,365	5,097,382,590	-226,901,994	平21
岐阜	2,460,916,820	709,008	0.03	15,306,613	587,774,043	2,258,559,691	-91,027,651	岐阜
岐阜市	1,308,510,546	34,035	0.00	6,034,328	145,023,224	1,419,333,118	-49,953,508	
(1岐阜市)	1
(7柳津町)	7
2羽島市	145,600,676	8,262	0.01	1,385,805	33,633,266	127,347,871	-5,164,828	2
各務原市	536,271,886	11,853	0.00	1,755,732	289,061,932	310,796,558	-19,137,111	
(3各務原市)	3
(4川島町)	4
山県市	58,255,917	323,067	0.55	1,511,563	23,101,323	42,522,420	-2,135,548	
(35高富町)	35
(36伊自良村)	36
(37美山町)	37
瑞穂市	120,408,473	3,321	0.00	1,111,363	29,411,673	105,817,701	-4,336,945	
(30穂積町)	30
(31巣南町)	31
本巣市	95,304,143	328,470	0.34	2,915,832	30,156,290	73,651,094	-3,394,823	
(29本巣町)	29
(32真正町)	32
(33糸貫町)	33
(34根尾村)	34
羽島郡	160,740,206	-	0.00	455,928	34,076,840	140,212,164	-5,558,567	
5岐南町	99,197,391	-	0.00	263,475	15,883,483	87,583,865	-3,299,637	5
6笠松町	61,542,815	-	-	192,453	18,193,357	52,628,299	-2,258,931	6
本巣郡	35,824,972	-	-	136,063	3,309,494	38,878,765	-1,346,320	
28北方町	35,824,972	-	-	136,063	3,309,494	38,878,765	-1,346,320	28
西濃	982,868,235	484,588	0.05	13,066,046	359,878,253	719,729,030	-34,757,508	西濃
大垣市	592,130,997	131,544	0.02	2,914,656	180,591,829	474,605,272	-20,934,275	
(8大垣市)	8
(13上石津町)	13
(19墨俣町)	19
海津市	91,597,364	32,264	0.04	5,019,055	36,213,362	62,969,038	-3,314,607	
(9海津町)	9
(10平田町)	10
(11南濃町)	11
養老郡	63,227,939	150,580	0.24	1,669,571	19,445,690	52,083,746	-2,328,432	
12養老町	63,227,939	150,580	0.24	1,669,571	19,445,690	52,083,746	-2,328,432	12
不破郡	94,264,697	163,003	0.17	985,463	45,115,965	59,237,797	-3,350,799	
14垂井町	69,485,240	40,290	0.06	713,132	32,966,195	44,036,055	-2,472,096	14
15関ヶ原町	24,779,457	122,714	0.50	272,331	12,149,770	15,201,742	-878,704	15
安八郡	141,647,238	7,198	0.01	2,477,302	78,511,407	70,833,177	-4,829,394	
16神戸町	55,530,448	7,198	0.01	1,190,684	31,753,528	26,931,297	-1,904,616	16
17輪之内町	28,371,423	-	-	859,235	11,844,542	17,963,249	-975,506	17
18安八町	57,745,367	-	-	427,383	34,913,337	25,938,631	-1,949,272	18
揖斐	170,877,084	551,613	0	5,231,824	79,210,530	110,264,522	-6,193,549	揖斐
揖斐郡	170,877,084	551,613	0.32	5,231,824	79,210,530	110,264,522	-6,193,549	
揖斐川町	68,962,061	527,537	0.76	2,623,241	32,892,158	45,639,566	-2,581,507	
(20揖斐川町)	20
(21谷汲村)	21
(24春日村)	24
(25久瀬村)	25
(26藤橋村)	26
(27坂内村)	27
22大野町	46,353,709	2,572	0.01	1,235,989	20,349,275	30,063,958	-1,642,941	22
23池田町	55,561,315	21,504	0.04	1,372,594	25,969,097	34,560,998	-1,969,100	23
中濃	349,210,152	696,150	0.20	3,337,679	159,165,722	233,999,229	-12,612,592	中濃
関市	281,307,668	552,161	0.20	2,773,850	120,820,000	194,280,325	-10,111,452	
(38関市)	38
(40洞戸村)	40
(41板取村)	41
(42武芸川町)	42
(43武儀町)	43
(44上之保村)	44
39美濃市	67,902,484	143,989	0.21	563,829	38,345,722	39,718,903	-2,501,140	39

[資料] 県統計課「岐阜県の市町村経済計算(平成21年度)」(24年1月更新)

[注] 市町村経済計算は、県経済計算の推計方法に準拠した93SNA方式で行っており、平成15年度以降の推計に際して、県経済計算の遡及改訂により平成2年度に遡って改訂したため、過去の数値とは一致しないので、利用にあたっては留意されたい。

第1次、第2次、第3次産業の区分は次のとおりである。

第1次産業 - 農業、林業、水産業 第2次産業 - 鉱業、製造業、建設業

第3次産業 - 電気・ガス・水道業、卸売・小売業、金融・保険・不動産業、運輸・通信業、サービス業、政府サービス生産者、対家計民間非営利サービス生産者

(3) 所得(経済活動別市町村内総生産) (続き)

単位: 金額(千円)、構成比(%)

郡市町村	総生産額	林業総生産		第1次産業	第2次産業	第3次産業	輸入税(控除) 帰属利子	市町村
		林業総生産	構成比					
郡上	125,565,242	1,769,553	1.41	4,271,421	39,656,806	104,735,848	-4,728,946	郡上
郡上 市	125,565,242	1,769,553	1.41	4,271,421	39,656,806	104,735,848	-4,728,946	
(45 八幡町)	45
(46 大和町)	46
(47 白鳥町)	47
(48 高鷲村)	48
(49 美並村)	49
(50 明宝村)	50
(51 和良村)	51
可茂	695,715,082	1,045,969	0.15	6,293,353	306,500,186	450,160,937	-24,269,281	可茂
52 美濃加茂市	199,735,584	26,027	0.01	1,447,083	83,492,772	135,063,868	-6,998,232	52
可児 市	295,305,665	29,017	0.01	1,072,807	117,197,377	199,033,320	-10,093,299	
(53 可児市)	53
(62 兼山町)	62
加茂 郡	150,808,192	957,238	0.63	3,502,792	80,853,368	85,298,843	-5,396,659	
54 坂祝町	26,818,122	1,268	0.00	298,637	17,333,998	11,414,520	-923,979	54
55 富加町	23,077,851	168,232	0.73	586,271	16,707,734	7,554,003	-790,405	55
56 川辺町	29,392,811	51,892	0.18	282,235	15,197,207	16,918,304	-1,030,560	56
57 七宗町	10,420,783	126,204	1.21	271,259	4,657,739	7,415,516	-392,674	57
58 八百津町	36,817,771	132,617	0.36	508,252	19,820,392	20,843,346	-1,309,665	58
59 白川町	19,219,502	298,109	1.55	920,708	5,248,273	17,377,613	-749,008	59
60 東白川村	5,061,353	178,916	3.53	635,430	1,888,026	3,775,541	-200,369	60
可児 郡	49,865,640	33,687	0.07	270,671	24,956,670	30,764,906	-1,781,091	
61 御嵩町	49,865,640	33,687	0.07	270,671	24,956,670	30,764,906	-1,781,091	61
東濃	509,819,961	259,247	0.05	3,146,598	102,001,673	477,644,358	-18,538,404	東濃
多治見 市	265,840,637	40,185	0.02	412,218	41,519,586	263,028,500	-9,700,667	
(63 多治見市)	63
(66 笠原町)	66
64 瑞浪市	104,753,546	126,549	0.12	2,510,599	23,699,815	92,542,719	-3,777,490	64
65 土岐市	139,225,778	92,512	0.07	223,780	36,782,272	122,073,139	-5,060,246	65
恵那	434,274,364	1,481,560	0.34	8,844,967	184,566,489	304,338,632	-15,833,234	恵那
中津川 市	271,221,404	824,049	0.30	6,051,766	123,518,030	178,411,541	-9,796,765	
(67 中津川市)	67
(69 坂下町)	69
(70 川上村)	70
(71 加子母村)	71
(72 付知町)	72
(73 福岡町)	73
(74 蛭川村)	74
(長野県 山口村)	
恵那 市	163,052,961	657,511	0.40	2,793,201	61,048,460	125,927,091	-6,036,469	
(68 恵那市)	68
(75 岩村町)	75
(76 山岡町)	76
(77 明智町)	77
(78 串原村)	78
(79 上矢作町)	79
下呂	117,419,779	1,598,926	1.36	3,315,046	30,678,188	102,419,036	-4,339,221	下呂
下呂 市	117,419,779	1,598,926	1.36	3,315,046	30,678,188	102,419,036	-4,339,221	
(80 萩原町)	80
(81 小坂町)	81
(82 下呂町)	82
(83 金山町)	83
(84 馬瀬村)	84
飛騨	401,857,437	3,035,141	0.76	16,283,666	107,216,474	335,531,306	-14,601,609	飛騨
高山 市	307,482,265	2,372,636	0.77	13,701,102	69,160,899	269,334,760	-11,203,240	
(85 高山市)	85
(86 丹生川村)	86
(87 清見村)	87
(88 荘川村)	88
(90 宮村)	90
(91 久々野町)	91
(92 朝日村)	92
(93 高根村)	93
(95 国府町)	95
(99 上宝村)	99
飛騨 市	82,254,931	610,168	0.74	2,453,852	35,680,403	55,174,646	-2,968,119	
(94 古川町)	94
(96 河合村)	96
(97 宮川村)	97
(98 神岡町)	98
大野 郡	12,120,241	52,337	0.43	128,713	2,375,172	11,021,901	-430,250	
89 白川村	12,120,241	52,337	0.43	128,713	2,375,172	11,021,901	-430,250	89

帰属利子 : 銀行業の生産額を定義するための帰属計算項目であり、銀行の受取利子および配当と支払利子の差額をさす。利子は主として他産業の付加価値から支払われたものであるから、それを再び生産としてとりあげるとは二重計算となるが、この帰属計算をせずに銀行業の生産額を手数料のみとすると、営業余剰あるいは付加価値までも負となり、活動実態に合わないものとなる。

2. 森林の概況

(1) 所有形態別森林面積

年度・郡市町村	総計	国 有 林					民 有		
		合計	林 野 庁			林野庁 所管外	合計	公 有	
			小計	直営林	官行造林地			小計	県
平成19年度	863,394	180,566	180,425	173,782	6,642	141	682,828	75,308	9,071
平成20年度	863,180	180,458	180,361	173,775	6,586	98	682,722	75,068	9,058
平成21年度	862,645	180,315	180,219	173,731	6,488	96	682,330	75,934	9,470
平成22年度	862,383	180,208	180,120	173,730	6,390	88	682,175	76,346	10,556
平成23年度	862,317	180,023	179,935	173,727	6,208	88	682,294	80,282	13,896
岐 阜	58,734	5,769	5,701	5,430	272	67	52,966	2,510	367
岐 阜 市	6,067	222	198	198	—	24	5,845	256	3
(1 岐 阜 市)	—	24	5,845	256	3
(7 柳 津 町)	—	—	—	—	—
2 羽 島 市	—	—	—	—	—	—	—	—	—
各 務 原 市	1,761	43	—	—	—	43	1,717	194	6
(3 各 務 原 市)	—	—	—	...	1,700	194	6
(4 川 島 町)	—	—	—	...	17	1	—
山 県 市	18,642	656	656	512	144	—	17,986	983	204
(35 高 富 町)	—	2,320	4	—
(36 伊 自 良 村)	—	1,769	36	35
(37 美 山 町)	—	13,897	943	169
瑞 穂 市	—	—	—	—	—	—	—	—	—
(30 徳 積 町)	—	—	—	—	—	—	—	—	—
(31 巢 南 町)	—	—	—	—	—	—	—	—	—
本 巢 市	32,265	4,848	4,848	4,720	128	—	27,417	1,077	154
(29 本 巢 町)	—	3,882	11	1
(32 真 正 町)	—	—	—	—
(33 糸 貫 町)	—	21	1	—
(34 根 尾 村)	—	23,514	1,066	153
羽 島 郡	—	—	—	—	—	—	—	—	—
5 岐 南 町	—	—	—	—	—	—	—	—	—
6 笠 松 町	—	—	—	—	—	—	—	—	—
本 巢 郡	—	—	—	—	—	—	—	—	—
28 北 方 町	—	—	—	—	—	—	—	—	—
西 濃	22,838	25	10	—	10	15	22,812	2,255	401
大 垣 市	10,881	10	10	—	10	0	10,871	1,653	240
(8 大 垣 市)	—	...	0	390	1	0
(13 上 石 津 町)	—	...	—	10,481	1,652	240
(19 墨 俣 町)	—	...	—	—	—	—
海 津 市	3,032	0	—	—	—	0	3,032	295	2
(9 海 津 町)	—	—	—	—	—	—	—	—	—
(10 平 田 町)	—	—	—	—	—	—	—	—	—
(11 南 濃 町)	3,032	0	—	—	—	0	3,032	295	2
養 老 郡	1,828	15	—	—	—	15	1,813	64	24
12 養 老 町	1,828	15	—	—	—	15	1,813	64	24
不 破 郡	7,096	0	—	—	—	0	7,096	244	135
14 垂 井 町	3,295	0	—	—	—	0	3,294	7	2
15 関ヶ原 町	3,802	—	—	—	—	—	3,802	237	133
安 八 郡	—	—	—	—	—	—	—	—	—
16 神 戸 町	—	—	—	—	—	—	—	—	—
17 輪 之 内 町	—	—	—	—	—	—	—	—	—
18 安 八 町	—	—	—	—	—	—	—	—	—
揖 斐	75,600	5,569	5,569	5,243	327	0	70,030	14,704	7,945
揖 斐 郡	75,600	5,569	5,569	5,243	327	0	70,030	14,704	7,945
揖 斐 川 町	73,491	5,569	5,569	5,243	327	—	67,922	14,660	7,910
(20 揖 斐 川 町)	—	2,114	579	12
(21 谷 汲 村)	—	6,116	529	121
(24 春 日 村)	—	10,382	431	213
(25 久 瀬 村)	—	8,797	1,509	162
(26 藤 橋 村)	—	28,014	9,432	6,975
(27 坂 内 村)	—	12,499	2,180	427
22 大 野 町	546	—	—	—	—	—	546	8	0
23 池 田 町	1,563	0	—	—	—	0	1,563	35	35
中 濃	47,481	1,078	1,078	536	542	0	46,403	2,638	251
関 市	38,246	658	658	329	329	0	37,588	2,350	215
(38 関 市)	—	4,065	183	89
(40 洞 戸 村)	—	3,495	103	1
(41 板 取 村)	—	17,918	1,295	111
(42 武 芸 川 町)	0	1,751	6	0
(43 武 儀 町)	0	5,840	452	2
(44 上 之 保 村)	—	4,518	312	13
39 美 濃 市	9,236	421	421	207	213	—	8,815	288	36

[資料] 国有林のうち林野庁所管は中部森林管理局調べ
林野庁所管外、民有林は県森林整備課調べ

単位：面積(ha)

林		有 限 有 限 有 限 有 限									市 町 村
市町村	財産区	小 計	慣行共有	森林総合研究所	公 社	組 合	社 寺	会 社	個 人	その他	
49,900	16,337	607,520	17,529	21,817	25,386	13,524	14,074	51,556	463,633	...	平19
50,075	15,935	607,654	16,088	21,812	26,040	13,473	14,459	51,130	464,652	...	平20
50,504	15,960	606,396	16,375	22,095	26,050	13,548	14,194	51,473	462,660	...	平21
49,899	15,891	605,829	16,268	22,125	26,092	13,970	14,218	51,740	461,416	...	平22
50,232	16,154	602,012	15,432	22,455	26,084	14,533	14,274	51,353	371,561	86,321	平23
1,274	868	50,456	1,028	3,688	1,464	1,010	1,359	6,372	26,864	8,671	岐阜
195	58	5,589	245	—	56	71	387	298	3,525	1,007	
195	58	5,589	245	—	56	71	387	298	3,525	1,007	1
—	—	—	—	—	—	—	—	—	—	—	7
—	—	—	—	—	—	—	—	—	—	—	2
188	—	1,523	26	—	—	1	96	163	627	610	
188	—	1,506	26	—	—	1	95	150	625	609	3
1	—	17	0	—	—	—	1	12	2	1	4
23	755	17,003	385	193	324	651	478	569	10,856	3,547	
4	—	2,316	187	—	13	5	113	128	1,647	223	35
1	—	1,733	—	—	138	591	71	5	684	244	36
19	755	12,954	197	193	173	55	294	437	8,525	3,081	37
—	—	—	—	—	—	—	—	—	—	—	30
—	—	—	—	—	—	—	—	—	—	—	31
867	56	26,340	373	3,495	1,084	287	397	5,341	11,855	3,508	
9	1	3,871	1	545	501	168	63	155	1,633	805	29
—	—	—	—	—	—	—	—	—	—	—	32
1	—	21	—	—	—	—	7	7	6	1	33
858	54	22,449	372	2,950	583	119	328	5,179	10,216	2,702	34
—	—	—	—	—	—	—	—	—	—	—	5
—	—	—	—	—	—	—	—	—	—	—	6
—	—	—	—	—	—	—	—	—	—	—	28
505	1,349	20,557	832	1,008	600	164	816	641	13,797	2,699	西濃
399	1,014	9,218	315	769	392	0	186	170	5,630	1,757	
1	—	389	—	—	—	0	22	3	347	17	8
398	1,014	8,830	315	769	392	—	164	166	5,283	1,740	13
—	—	—	—	—	—	—	—	—	—	—	19
16	277	2,737	397	125	95	34	241	86	1,174	585	9
—	—	—	—	—	—	—	—	—	—	—	10
16	277	2,737	397	125	95	34	241	86	1,174	585	11
39	—	1,749	0	105	—	129	140	136	1,224	15	12
39	—	1,749	0	105	—	129	140	136	1,224	15	12
52	57	6,852	120	9	113	—	250	249	5,769	342	14
5	—	3,288	6	—	77	—	154	113	2,808	129	15
47	57	3,565	113	9	36	—	96	137	2,961	213	16
—	—	—	—	—	—	—	—	—	—	—	17
—	—	—	—	—	—	—	—	—	—	—	18
5,988	771	55,327	2,003	3,420	7,037	1,482	3,138	1,582	19,084	17,582	揖斐
5,988	771	55,327	2,003	3,420	7,037	1,482	3,138	1,582	19,084	17,582	
5,979	771	53,261	1,784	3,164	6,931	955	3,045	1,564	18,296	17,524	
143	424	1,536	409	0	563	—	64	33	356	110	20
61	346	5,587	55	448	283	0	512	211	2,993	1,084	21
219	—	9,951	33	1,237	191	791	312	750	5,373	1,265	24
1,348	—	7,288	768	214	1,662	164	162	258	2,362	1,698	25
2,456	1	18,581	304	951	2,458	—	214	154	2,417	12,082	26
1,753	—	10,319	215	313	1,774	—	1,780	158	4,795	1,284	27
8	—	538	35	—	0	—	74	14	380	34	22
0	—	1,528	184	256	106	527	19	4	408	25	23
1,699	688	43,765	492	1,972	895	214	1,341	2,520	31,211	5,119	中濃
1,660	475	35,238	356	1,433	445	207	941	1,944	25,879	4,034	
73	22	3,882	25	—	10	4	272	354	2,477	739	38
102	—	3,392	0	82	109	—	105	297	2,528	271	40
1,184	—	16,624	239	1,160	220	141	130	1,091	12,130	1,512	41
1	5	1,745	2	142	46	1	220	17	673	644	42
2	448	5,388	89	48	46	60	152	179	4,330	486	43
299	—	4,207	0	1	15	0	62	5	3,741	383	44
39	213	8,527	137	540	450	7	401	576	5,333	1,084	39

〔注〕 ～H22 個人(私有林)は、学校有林、記名およびその他共有林等を含む。
H23～ その他(私有林)は、学校有林、記名およびその他共有林等を含む。
森林総合研究所→H15～H19「緑資源機構」、H20～「森林総合研究所」

(1) 所有形態別森林面積 (続き)

郡市町村	総計	国 有 林					林野庁 所管外	民 有		
		合計	小計	林 野 庁		合計		小計	公 有	
				直営林	官行造林地					
郡 上	92,468	2,681	2,681	1,325	1,356	—	89,787	7,737	416	
郡 上 市	92,468	2,681	2,681	1,325	1,356	—	89,787	7,737	416	
(45 八 幡 町)	—	22,047	490	66	
(46 大 和 町)	—	13,601	502	17	
(47 白 鳥 町)	—	16,224	3,102	120	
(48 高 鷲 村)	—	7,500	487	3	
(49 美 並 村)	—	6,991	410	1	
(50 明 宝 村)	—	14,282	1,901	208	
(51 和 良 村)	—	9,141	845	1	
可 茂	61,055	2,151	2,149	1,916	233	2	58,903	4,354	160	
52 美 濃 加 茂 市	2,966	—	—	—	—	—	2,966	184	68	
可 児 市	3,367	0	—	—	—	0	3,367	489	33	
(53 可 児 市)	3,198	0	—	—	—	0	3,198	382	33	
(62 兼 山 町)	169	0	—	—	—	0	169	107	—	
加 茂 郡	51,353	2,075	2,075	1,916	159	0	49,278	2,865	48	
54 坂 祝 町	465	—	—	—	—	—	465	2	—	
55 富 加 町	644	—	—	—	—	—	644	14	0	
56 川 辺 町	2,859	0	—	—	—	0	2,859	172	11	
57 七 宗 町	8,273	1,524	1,524	1,512	12	0	6,749	605	1	
58 八 百 津 町	10,291	147	147	—	147	—	10,144	1,206	6	
59 白 川 町	20,995	—	—	—	—	—	20,995	498	30	
60 東 白 川 村	7,826	404	404	404	—	—	7,422	369	0	
可 児 郡	3,368	76	74	—	74	2	3,292	816	11	
61 御 嵩 町	3,368	76	74	—	74	2	3,292	816	11	
東 濃	24,294	620	617	231	385	3	23,674	5,345	25	
多 治 見 市	4,451	208	208	—	208	0	4,243	1,074	2	
(63 多 治 見 市)	—	...	0	3,773	732	2	
(66 笠 原 町)	—	...	—	470	342	0	
64 瑞 浪 市	12,206	296	296	231	64	0	11,910	1,526	8	
65 土 岐 市	7,637	116	113	—	113	3	7,521	2,746	16	
恵 那	92,871	21,399	21,399	20,912	487	0	71,471	14,343	566	
中 津 川 市	53,976	16,455	16,455	16,114	341	0	37,521	9,882	516	
(67 中 津 川 市)	0	12,615	2,018	96	
(69 坂 下 町)	—	2,195	415	1	
(70 川 上 村)	—	1,486	847	9	
(71 加 子 母 村)	—	5,601	1,582	276	
(72 付 知 町)	—	4,169	512	84	
(73 福 岡 町)	—	6,514	2,423	48	
(74 蛭 川 村)	—	3,379	1,612	1	
(長野県 山口村)	—	1,561	474	—	
恵 那 市	38,895	4,944	4,944	4,798	146	—	33,951	4,461	50	
(68 恵 那 市)	—	11,336	920	32	
(75 岩 村 町)	—	1,818	664	0	
(76 山 岡 町)	—	4,307	505	11	
(77 明 智 町)	—	5,426	692	1	
(78 串 原 村)	—	2,983	245	5	
(79 上 矢 作 町)	—	8,081	1,435	1	
下 呂	78,401	23,079	23,079	22,032	1,047	—	55,322	3,507	1,365	
下 呂 市	78,401	23,079	23,079	22,032	1,047	—	55,322	3,507	1,365	
(80 萩 原 町)	—	10,755	987	593	
(81 小 坂 町)	—	8,068	702	173	
(82 下 呂 町)	—	15,353	1,003	268	
(83 金 山 町)	—	14,811	519	256	
(84 馬 瀬 村)	—	6,336	296	76	
飛 騨	308,575	117,651	117,651	116,102	1,549	—	190,925	22,889	2,400	
高 山 市	200,647	81,155	81,155	80,430	725	—	119,492	10,340	2,109	
(85 高 山 市)	—	9,734	448	45	
(86 丹 生 川 村)	—	15,648	1,391	99	
(87 清 見 村)	—	20,736	1,752	513	
(88 莊 川 村)	—	14,870	1,143	56	
(90 宮 川 村)	—	3,173	1,678	8	
(91 久 々 野 町)	—	7,990	1,061	609	
(92 朝 日 村)	—	9,398	517	243	
(93 高 根 村)	—	11,102	1,495	506	
(95 国 府 町)	—	7,002	117	14	
(99 上 宝 村)	—	19,840	738	14	
飛 騨 市	73,937	17,668	17,668	16,844	823	—	56,269	5,674	285	
(94 古 川 町)	—	7,321	531	8	
(96 河 合 村)	—	12,595	1,553	47	
(97 宮 川 村)	—	14,366	565	139	
(98 神 岡 町)	—	21,988	3,025	92	
大 野 郡	33,992	18,828	18,828	18,828	—	—	15,164	6,875	6	
89 白 川 村	33,992	18,828	18,828	18,828	—	—	15,164	6,875	6	

[資料] 国有林のうち林野庁所管は中部森林管理局調べ
林野庁所管外、民有林は県森林整備課調べ

単位：面積(ha)

林		有 林									市町村
市町村	財産区	小計	慣行共有	森林総合研究所	公社	組合	社寺	会社	個人	その他	
955	6,366	82,050	699	3,408	2,965	890	505	10,654	56,421	6,507	郡上
955	6,366	82,050	699	3,408	2,965	890	505	10,654	56,421	6,507	
424	—	21,557	0	764	436	141	108	1,788	16,447	1,872	45
300	185	13,099	102	604	1,175	3	27	2,872	6,846	1,471	46
72	2,910	13,122	8	916	435	2	288	1,965	8,808	701	47
74	410	7,013	—	154	—	3	13	1,074	5,306	463	48
71	338	6,581	548	5	110	3	34	279	5,151	452	49
13	1,680	12,381	21	713	589	638	27	1,214	8,134	1,045	50
1	842	8,296	21	252	220	100	8	1,462	5,729	503	51
3,438	756	54,549	181	186	1,007	851	1,271	2,886	43,774	4,393	市茂
17	100	2,782	8	—	89	15	113	143	2,100	315	52
172	284	2,879	29	10	8	265	95	782	1,281	408	
65	284	2,816	29	10	—	265	91	765	1,254	402	53
107	—	63	—	—	8	1	3	17	28	6	62
2,444	373	46,413	105	55	904	567	910	1,655	38,993	3,223	
2	—	463	14	—	—	—	14	45	234	157	54
14	—	630	16	—	—	0	63	92	411	47	55
160	—	2,687	5	—	12	68	185	185	1,847	385	56
270	334	6,143	16	24	8	—	57	154	5,321	564	57
1,161	38	8,938	19	25	141	490	168	302	7,118	675	58
468	—	20,497	35	6	399	9	417	644	17,802	1,185	59
369	—	7,054	—	—	343	1	5	233	6,260	211	60
806	—	2,476	39	121	6	4	154	307	1,399	446	
806	—	2,476	39	121	6	4	154	307	1,399	446	61
4,323	997	18,329	772	239	128	2,683	637	2,013	9,118	2,741	東濃
909	163	3,169	198	—	—	5	218	655	1,479	614	
568	163	3,041	198	—	—	5	213	640	1,412	573	63
341	—	129	—	—	—	—	5	16	67	41	66
692	826	10,384	10	68	107	1,929	276	1,052	5,409	1,533	64
2,721	9	4,776	564	170	21	749	142	306	2,231	594	65
10,096	3,681	57,129	1,756	46	1,183	5,104	692	2,156	42,401	3,791	惠那
6,476	2,891	27,638	1,318	29	1,168	1,722	328	1,159	20,314	1,600	
1,425	496	10,598	1,129	18	408	1,706	173	414	6,006	744	67
291	122	1,780	0	—	—	4	3	95	1,607	71	69
838	—	640	—	—	98	3	11	2	509	16	70
1,306	—	4,019	21	—	151	6	16	147	3,533	145	71
422	6	3,657	17	—	333	2	29	96	3,133	47	72
109	2,266	4,090	90	12	178	—	57	205	3,210	338	73
1,611	—	1,767	1	—	—	—	21	195	1,434	116	74
474	—	1,088	60	—	—	0	18	5	882	123	
3,620	791	29,490	438	16	15	3,382	364	997	22,087	2,191	
577	312	10,416	84	—	—	2,314	111	247	7,028	632	68
664	—	1,154	5	—	—	2	47	21	900	178	75
401	93	3,802	6	—	15	0	119	114	3,145	403	76
625	65	4,734	11	—	—	0	53	528	3,837	305	77
240	—	2,738	6	16	—	—	20	72	2,306	318	78
1,113	321	6,646	325	—	—	1,066	14	16	4,870	355	79
1,466	676	51,815	833	1,579	1,602	436	399	2,972	38,326	5,669	下呂
1,466	676	51,815	833	1,579	1,602	436	399	2,972	38,326	5,669	
393	1	9,768	523	235	217	50	117	324	7,213	1,089	80
529	—	7,366	32	565	73	78	14	256	3,834	2,514	81
158	577	14,350	125	256	421	40	136	965	11,609	798	82
166	98	14,291	1	324	655	249	65	1,094	10,846	1,057	83
221	—	6,039	151	199	236	19	68	333	4,823	211	84
20,488	1	168,036	6,836	6,909	9,203	1,699	4,116	19,557	90,566	29,150	飛騨
8,230	1	109,151	1,216	4,087	6,453	1,283	2,604	12,511	61,888	19,111	
402	1	9,286	10	386	447	382	271	645	5,800	1,345	85
1,292	—	14,257	70	684	438	63	172	1,025	10,136	1,668	86
1,238	—	18,985	16	550	1,194	439	855	1,709	9,454	4,766	87
1,087	—	13,726	420	534	625	4	543	1,466	5,786	4,349	88
1,670	—	1,495	4	111	30	—	188	26	1,099	37	90
452	—	6,929	271	508	461	6	282	188	4,542	670	91
273	—	8,881	12	199	1,058	149	12	738	5,480	1,233	92
989	—	9,606	332	212	1,372	18	11	1,748	4,419	1,495	93
103	—	6,885	63	334	162	80	132	457	5,240	416	95
724	—	19,102	18	568	665	141	138	4,508	9,931	3,132	99
5,389	—	50,595	3,662	2,523	2,631	415	1,474	6,042	25,848	8,000	
523	—	6,790	312	494	238	107	79	372	4,552	636	94
1,507	—	11,041	3,154	605	465	4	107	674	4,944	1,089	96
426	—	13,800	80	824	978	23	136	3,660	6,048	2,051	97
2,933	—	18,964	116	600	950	282	1,151	1,336	10,303	4,225	98
6,869	—	8,289	1,959	300	119	1	38	1,004	2,830	2,038	
6,869	—	8,289	1,959	300	119	1	38	1,004	2,830	2,038	89

[注] ～H22 個人(私有林)は、学校有林、記名およびその他共有林等を含む。
H23～ その他(私有林)は、学校有林、記名およびその他共有林等を含む。
森林総合研究所→H15～H19「緑資源機構」、H20～「森林総合研究所」

(2) 所有形態別森林蓄積

年度・郡市町村	総計	国 有 林					民 有		
		合計	小計	林 野 庁		林野庁 所管外	合計	小計	公 有 県
				直営林	官行造林地				
平成19年度	157,513	25,843	25,838	24,556	1,281	6	131,670	13,957	1,891
平成20年度	160,059	26,211	26,206	24,893	1,312	6	133,848	14,169	1,938
平成21年度	162,473	26,836	26,830	25,513	1,317	6	135,638	14,499	2,024
平成22年度	164,852	27,339	27,334	25,961	1,373	6	137,513	14,733	2,210
平成23年度	167,503	27,804	27,798	26,437	1,361	5	139,699	15,452	2,701
岐 阜	12,532	816	810	750	60	5	11,716	570	116
岐 阜 市	644	23	23	23	—	—	621	28	0
(1 岐 阜 市)	—	—	621	28	0
(7 柳 津 町)	—	—	—	—	—
2 羽 島 市	—	—	—	—	—	—	—	—	—
各 務 原 市	206	5	—	—	—	5	201	17	1
(3 各 務 原 市)	—	—	—	...	200	17	1
(4 川 島 町)	—	—	—	...	1	0	—
山 県 市	5,354	128	128	105	24	—	5,225	305	71
(35 高 富 町)	—	345	0	—
(36 伊 自 良 村)	—	312	9	9
(37 美 山 町)	—	4,569	296	62
瑞 穂 市	—	—	—	—	—	—	—	—	—
(30 穂 積 町)	—	—	—	—	—	—	—	—	—
(31 巢 南 町)	—	—	—	—	—	—	—	—	—
本 巢 市	6,328	659	659	623	36	—	5,669	218	44
(29 本 巢 町)	—	767	2	0
(32 真 正 町)	—	—	—	—
(33 糸 貫 町)	—	3	0	—
(34 根 尾 村)	—	4,899	217	44
羽 島 郡	—	—	—	—	—	—	—	—	—
5 岐 南 町	—	—	—	—	—	—	—	—	—
6 笠 松 町	—	—	—	—	—	—	—	—	—
本 巢 郡	—	—	—	—	—	—	—	—	—
28 北 方 町	—	—	—	—	—	—	—	—	—
西 濃	4,570	2	2	—	2	—	4,568	391	82
大 垣 市	1,951	2	2	—	2	—	1,949	276	43
(8 大 垣 市)	—	...	—	61	0	0
(13 上 石 津 町)	—	...	—	1,889	275	43
(19 墨 保 町)	—	...	—	—	—	—
海 津 市	490	—	—	—	—	—	490	46	0
(9 海 津 町)	—	—	—	—	—	—	—	—	—
(10 平 田 町)	—	—	—	—	—	—	—	—	—
(11 南 濃 町)	490	—	—	—	—	—	490	46	0
養 老 郡	278	—	—	—	—	—	278	10	4
12 養 老 町	278	—	—	—	—	—	278	10	4
不 破 郡	1,851	—	—	—	—	—	1,851	59	34
14 垂 井 町	641	—	—	—	—	—	641	1	0
15 関ヶ原 町	1,210	—	—	—	—	—	1,210	58	34
安 八 郡	—	—	—	—	—	—	—	—	—
16 神 戸 町	—	—	—	—	—	—	—	—	—
17 輪 之内 町	—	—	—	—	—	—	—	—	—
18 安 八 町	—	—	—	—	—	—	—	—	—
揖 斐	13,449	856	856	770	87	—	12,592	2,477	1,325
揖 斐 郡	13,449	856	856	770	87	—	12,592	2,477	1,325
揖 斐 川 町	13,094	856	856	770	87	—	12,238	2,467	1,316
(20 揖 斐 川 町)	—	370	103	3
(21 谷 汲 村)	—	1,242	119	34
(24 春 日 村)	—	1,999	90	58
(25 久 瀬 村)	—	1,745	274	53
(26 藤 橋 村)	—	4,559	1,457	1,047
(27 坂 内 村)	—	2,323	424	122
22 大 野 町	99	—	—	—	—	—	99	1	0
23 池 田 町	256	—	—	—	—	—	256	9	9
中 濃	9,938	267	267	123	144	—	9,671	594	61
関 市	8,119	167	167	79	88	—	7,952	546	54
(38 関 市)	—	627	27	13
(40 洞 戸 村)	—	932	32	0
(41 板 取 村)	—	3,586	279	36
(42 武 芸 川 町)	—	354	2	0
(43 武 儀 町)	—	1,305	121	0
(44 上 之 保 村)	—	1,148	84	4
39 美 濃 市	1,819	100	100	44	56	—	1,719	48	7

[資料] 国有林のうち林野庁所管は中部森林管理局調べ
林野庁所管外及び民有林は県森林整備課調べ

単位：蓄積(千m³)

林		有 林									市 町 村
市町村	財産区	小 計	慣行共有	森林総合研究所	公 社	組 合	社 寺	会 社	個 人	その他	
8,831	3,235	117,713	3,060	4,134	4,575	2,484	2,550	8,815	92,095		平19
9,005	3,226	119,678	2,899	4,280	4,873	2,516	2,654	8,906	93,550		平20
9,216	3,259	121,138	2,925	4,427	5,100	2,541	2,638	9,090	94,417		平21
9,262	3,261	122,779	2,938	4,565	5,327	2,600	2,662	9,247	95,441		平22
9,364	3,387	124,247	2,843	4,727	5,534	2,738	2,709	9,358	80,787	15,550	平23
201	252	11,147	177	660	263	189	249	1,163	6,624	1,823	岐阜
21	7	593	34	—	3	3	47	24	375	107	
21	7	593	34	—	3	3	47	24	375	107	1
—	—	—	—	—	—	—	—	—	—	—	7
—	—	—	—	—	—	—	—	—	—	—	2
17	—	183	3	—	—	0	11	17	75	77	
17	—	183	3	—	—	0	11	16	75	77	3
0	—	1	0	—	—	—	0	0	0	0	4
7	227	4,920	77	50	49	128	122	143	3,419	932	
0	—	344	29	—	2	0	16	17	247	34	35
0	—	303	—	—	22	111	14	1	113	42	36
6	227	4,273	48	50	25	17	91	125	3,059	856	37
—	—	—	—	—	—	—	—	—	—	—	
—	—	—	—	—	—	—	—	—	—	—	30
—	—	—	—	—	—	—	—	—	—	—	31
157	18	5,450	63	609	211	57	68	978	2,755	708	
1	0	765	0	101	66	34	12	31	355	168	29
—	—	—	—	—	—	—	—	—	—	—	32
0	—	3	—	—	—	—	1	1	1	0	33
155	18	4,682	63	509	145	23	55	946	2,400	540	34
—	—	—	—	—	—	—	—	—	—	—	
—	—	—	—	—	—	—	—	—	—	—	5
—	—	—	—	—	—	—	—	—	—	—	6
—	—	—	—	—	—	—	—	—	—	—	
—	—	—	—	—	—	—	—	—	—	—	28
88	220	4,178	136	128	85	23	150	138	3,031	486	西濃
70	162	1,674	52	98	51	0	35	31	1,111	297	
0	—	61	—	—	—	0	3	1	55	2	8
70	162	1,613	52	98	51	—	32	30	1,056	295	13
—	—	—	—	—	—	—	—	—	—	—	19
2	43	444	60	19	17	6	36	10	198	98	
—	—	—	—	—	—	—	—	—	—	—	9
—	—	—	—	—	—	—	—	—	—	—	10
2	43	444	60	19	17	6	36	10	198	98	11
6	—	268	0	10	—	17	20	24	194	2	
6	—	268	0	10	—	17	20	24	194	2	12
10	15	1,792	24	1	17	—	59	73	1,528	89	
1	—	640	1	—	10	—	34	21	549	25	14
9	15	1,152	22	1	7	—	25	52	979	65	15
—	—	—	—	—	—	—	—	—	—	—	
—	—	—	—	—	—	—	—	—	—	—	16
—	—	—	—	—	—	—	—	—	—	—	17
—	—	—	—	—	—	—	—	—	—	—	18
997	155	10,116	354	730	1,731	250	519	273	3,620	2,640	揖斐
997	155	10,116	354	730	1,731	250	519	273	3,620	2,640	
996	155	9,771	318	693	1,715	170	504	270	3,472	2,630	
18	81	267	71	0	97	—	13	6	62	18	20
12	73	1,123	10	75	51	0	118	44	621	203	21
33	—	1,909	5	272	33	139	53	118	1,065	224	24
221	—	1,472	140	52	399	32	31	50	494	274	25
410	0	3,102	55	213	649	—	35	28	417	1,704	26
302	—	1,899	36	80	485	—	254	24	813	205	27
1	—	98	7	—	0	—	11	3	71	6	22
0	—	247	30	36	16	80	4	1	77	4	23
370	163	9,077	97	373	142	47	285	504	6,620	1,007	中濃
364	127	7,406	73	263	75	46	203	386	5,559	801	
10	4	600	3	—	1	1	46	51	388	110	38
32	—	900	0	14	31	—	24	80	668	82	40
243	—	3,307	47	211	31	32	28	208	2,462	288	41
0	2	352	0	28	4	0	53	3	137	127	42
0	121	1,183	22	10	7	13	35	43	951	103	43
80	—	1,064	0	0	1	0	17	1	953	91	44
6	36	1,670	24	111	67	1	82	118	1,061	206	39

〔注〕 ～H22 個人(私有林)は、学校有林、記名およびその他共有林等を含む。
H23～その他(私有林)は、学校有林、記名およびその他共有林等を含む。
森林総合研究所→H15～H19「緑資源機構」、H20～「森林総合研究所」

(2) 所有形態別森林蓄積(続き)

郡市町村	総計	国 有 林				林野庁 所管外	民 有		
		合計	小計	林野庁 直営林	官行造林地		合計	小計	公 有
郡 上	21,081	392	392	170	223	—	20,689	1,581	123
郡 上 市	21,081	392	392	170	223	—	20,689	1,581	123
(45 八幡町)	…	…	…	…	…	—	5,498	140	14
(46 大和町)	…	…	…	…	…	—	3,274	104	7
(47 白鳥町)	…	…	…	…	…	—	3,333	389	28
(48 高鷺村)	…	…	…	…	…	—	1,702	123	1
(49 美並村)	…	…	…	…	…	—	1,493	91	0
(50 明宝村)	…	…	…	…	…	—	3,214	501	72
(51 和良村)	…	…	…	…	…	—	2,175	232	0
可 茂	12,596	540	540	504	36	—	12,056	915	27
52 美濃加茂市	474	—	—	—	—	—	474	22	9
可 児 市	392	—	—	—	—	—	392	63	4
(53 可児市)	364	—	—	—	—	—	364	43	4
(62 兼山町)	28	—	—	—	—	—	28	20	—
加 茂 郡	11,208	530	530	504	26	—	10,678	700	13
54 坂祝町	51	—	—	—	—	—	51	0	—
55 富加町	97	—	—	—	—	—	97	2	—
56 川辺町	592	—	—	—	—	—	592	45	4
57 七宗町	2,018	395	395	393	3	—	1,623	168	0
58 八百津町	2,308	24	24	—	24	—	2,285	285	1
59 白川町	4,330	—	—	—	—	—	4,330	92	7
60 東白川村	1,812	111	111	111	—	—	1,701	106	0
可 児 郡	522	10	10	—	10	—	512	131	1
61 御嵩町	522	10	10	—	10	—	512	131	1
東 濃	3,012	133	133	50	83	—	2,879	637	4
多 治 見 市	468	45	45	—	45	—	423	110	0
(63 多治見市)	…	…	…	—	…	—	367	66	0
(66 笠原町)	…	…	…	—	…	—	56	44	0
64 瑞浪市	1,694	68	68	50	18	—	1,626	242	1
65 土岐市	850	20	20	—	20	—	830	284	3
恵 那	20,628	4,427	4,427	4,281	146	—	16,200	3,201	125
中 津 川 市	12,097	3,464	3,464	3,356	108	—	8,634	2,226	115
(67 中津川市)	…	…	…	…	…	—	2,669	406	19
(69 坂下町)	…	…	…	…	…	—	593	91	0
(70 川上村)	…	…	…	…	…	—	384	222	3
(71 加子母村)	…	…	…	…	…	—	1,336	334	60
(72 付知町)	…	…	…	…	…	—	982	129	20
(73 福岡町)	…	…	…	…	…	—	1,476	549	13
(74 蛭川村)	…	…	…	…	…	—	704	351	0
(長野県山口村)	…	…	…	…	…	—	490	143	—
恵 那 市	8,530	964	964	926	38	—	7,567	975	10
(68 恵那市)	…	…	…	…	…	—	2,526	195	8
(75 岩村町)	…	…	…	…	…	—	383	138	0
(76 山岡町)	…	…	…	…	…	—	728	90	1
(77 明智町)	…	…	…	…	…	—	1,107	173	0
(78 串原村)	…	…	…	…	…	—	734	60	1
(79 上矢作町)	…	…	…	…	…	—	2,089	319	0
下 呂	18,959	4,645	4,645	4,406	238	—	14,315	959	354
下 呂 市	18,959	4,645	4,645	4,406	238	—	14,315	959	354
(80 萩原町)	…	…	…	…	…	—	3,207	259	152
(81 小坂町)	…	…	…	…	…	—	1,777	164	33
(82 下呂町)	…	…	…	…	…	—	4,201	315	85
(83 金山町)	…	…	…	…	…	—	3,499	125	57
(84 馬瀬村)	…	…	…	…	…	—	1,629	95	26
飛 騨	50,738	15,726	15,726	15,383	343	—	35,012	4,128	485
高 山 市	32,734	11,475	11,475	11,314	161	—	21,259	1,870	422
(85 高山市)	…	…	…	…	…	—	1,894	89	8
(86 丹生川村)	…	…	…	…	…	—	2,692	210	14
(87 清見村)	…	…	…	…	…	—	3,220	283	78
(88 荘川村)	…	…	…	…	…	—	3,008	246	11
(90 宮村)	…	…	…	…	…	—	600	336	1
(91 久々野町)	…	…	…	…	…	—	1,793	297	189
(92 朝日村)	…	…	…	…	…	—	1,885	109	52
(93 高根村)	…	…	…	…	…	—	1,517	179	64
(95 国府町)	…	…	…	…	…	—	1,288	28	3
(99 上宝村)	…	…	…	…	…	—	3,362	95	2
飛 騨 市	13,452	2,384	2,384	2,202	182	—	11,068	1,064	62
(94 古川町)	…	…	…	…	…	—	1,489	112	1
(96 河合村)	…	…	…	…	…	—	2,632	313	10
(97 宮川村)	…	…	…	…	…	—	2,962	112	30
(98 神岡町)	…	…	…	…	…	—	3,986	528	21
大 野 郡	4,552	1,867	1,867	1,867	—	—	2,685	1,194	2
89 白川村	4,552	1,867	1,867	1,867	—	—	2,685	1,194	2

[資料] 国有林のうち林野庁所管は中部森林管理局調べ
林野庁所管外、民有林は県森林整備課調べ

単位：蓄積(千m³)

有 林		有 林									市 町 村
林	財産区	小 計	慣行共有	森林総合研究所	公 社	組 合	社 寺	会 社	個 人	その他	
市町村											
219	1,238	19,108	144	818	574	171	111	2,276	13,483	1,531	郡上
219	1,238	19,108	144	818	574	171	111	2,276	13,483	1,531	
126	—	5,358	0	174	89	28	31	447	4,153	436	45
57	41	3,170	20	149	219	1	5	735	1,676	365	46
10	351	2,943	2	252	85	1	53	271	2,115	165	47
12	110	1,579	—	45	—	—	4	196	1,236	98	48
13	78	1,402	108	0	16	1	8	49	1,129	92	49
2	427	2,713	7	157	119	117	6	273	1,782	253	50
0	232	1,943	6	41	48	23	3	306	1,392	124	51
735	153	11,141	31	34	154	168	252	483	9,217	801	可茂
2	11	452	1	—	17	2	20	21	346	46	52
26	33	329	3	2	1	32	11	86	146	47	
6	33	321	3	2	—	32	11	85	142	46	53
20	—	8	—	—	1	0	0	2	4	1	62
578	109	9,979	20	12	135	133	196	324	8,516	642	
0	—	51	1	—	—	—	2	3	26	19	54
2	—	95	3	—	—	0	9	12	64	7	55
41	—	547	1	—	2	14	41	32	375	82	56
65	103	1,455	3	7	1	—	20	42	1,275	108	57
278	6	1,999	5	4	27	117	39	64	1,594	149	58
85	—	4,237	7	1	60	2	83	119	3,735	230	59
106	—	1,595	—	—	45	0	1	52	1,448	48	60
129	—	381	7	20	1	0	25	52	209	66	
129	—	381	7	20	1	0	25	52	209	66	61
480	153	2,242	75	37	15	354	79	221	1,145	318	東濃
94	16	313	24	—	—	0	20	60	154	55	
50	16	301	24	—	—	0	19	59	147	52	63
44	—	12	—	—	—	—	1	1	6	4	66
105	137	1,383	1	7	12	265	42	130	727	199	64
281	1	546	50	31	3	88	16	31	264	64	65
2,243	833	12,999	401	6	205	1,131	174	407	9,816	860	恵那
1,464	647	6,408	295	5	202	351	87	220	4,879	369	
283	104	2,263	233	3	68	347	43	65	1,341	163	67
63	27	502	0	—	—	1	1	20	460	20	69
220	—	161	—	—	16	1	4	1	136	4	70
273	—	1,002	5	—	27	2	4	33	900	31	71
107	2	854	5	—	60	0	8	23	746	11	72
23	514	927	21	1	31	—	13	42	741	77	73
351	—	353	0	—	—	—	4	36	288	24	74
143	—	346	31	—	—	0	8	1	268	38	
779	187	6,591	106	1	3	779	86	187	4,937	492	
122	66	2,331	21	—	—	507	27	47	1,583	145	68
138	—	244	1	—	—	0	10	3	190	39	75
69	19	638	1	—	3	0	25	18	533	59	76
156	17	933	2	—	—	0	12	100	759	60	77
59	—	674	1	1	—	—	7	15	572	77	78
234	84	1,770	79	—	—	272	5	3	1,300	110	79
387	218	13,356	176	374	352	123	120	839	10,083	1,288	下呂
387	218	13,356	176	374	352	123	120	839	10,083	1,288	
107	0	2,948	104	60	60	13	39	96	2,236	339	80
131	—	1,614	10	107	19	22	4	62	949	441	81
44	187	3,886	30	76	96	7	42	279	3,134	220	82
37	31	3,374	1	68	129	79	19	311	2,539	229	83
69	—	1,534	31	63	48	2	16	92	1,224	59	84
3,643	0	30,884	1,253	1,566	2,013	283	770	3,054	17,149	4,794	飛驒
1,448	0	19,389	236	807	1,300	210	480	1,865	11,472	3,019	
80	0	1,805	2	103	105	61	61	116	1,111	247	85
196	—	2,482	9	121	94	10	40	127	1,847	233	86
205	—	2,938	2	111	234	74	132	252	1,433	699	87
235	—	2,762	105	99	146	1	90	264	1,266	791	88
335	—	264	1	23	5	—	33	5	192	6	90
108	—	1,497	67	121	115	1	59	42	996	95	91
56	—	1,776	1	47	252	22	4	126	1,107	217	92
115	—	1,337	34	17	197	2	2	216	680	188	93
25	—	1,260	12	54	23	15	25	73	983	75	95
93	—	3,267	3	110	128	23	34	645	1,857	467	99
1,003	—	10,004	662	684	677	72	280	1,012	5,151	1,466	
111	—	1,377	66	110	48	23	15	69	927	119	94
303	—	2,319	563	190	128	1	21	130	1,062	224	96
82	—	2,850	14	234	254	4	28	613	1,315	388	97
507	—	3,458	18	151	246	44	217	200	1,847	735	98
1,192	—	1,491	355	76	37	0	10	177	526	310	
1,192	—	1,491	355	76	37	0	10	177	526	310	89

〔注〕 ～H22 個人(私有林)は、学校有林、記名およびその他共有林等を含む。
H23～ その他(私有林)は、学校有林、記名およびその他共有林等を含む。
森林総合研究所→H15～H19「緑資源機構」、H20～「森林総合研究所」

(3) 民有林種別面積・蓄積

年度・郡市町村	総計	面積									竹林
		合計	立木		人工林			天然林			
			針葉樹計	広葉樹計	小計	針葉樹	広葉樹	小計	針葉樹	広葉樹	
平成19年度	682,828	663,687	367,021	296,666	307,482	306,263	1,219	356,204	60,758	295,446	1,164
平成20年度	682,722	663,745	367,270	296,476	307,824	306,590	1,234	355,921	60,680	295,241	1,146
平成21年度	682,330	662,027	366,982	295,045	307,812	306,557	1,254	354,216	60,425	293,791	1,145
平成22年度	682,175	660,616	366,249	294,367	307,319	306,074	1,245	353,297	60,175	293,122	1,137
平成23年度	682,294	660,437	366,489	293,948	307,767	306,537	1,229	352,670	59,952	292,719	1,122
岐阜	52,966	51,957	32,017	19,940	22,974	22,802	172	28,983	9,215	19,769	105
岐阜市	5,845	5,612	5,006	606	952	900	52	4,659	4,106	554	37
(1 岐阜市)	5,845	5,612	5,006	606	952	900	52	4,659	4,106	554	37
(7 柳津町)	—	—	—	—	—	—	—	—	—	—	—
2 羽島市	—	—	—	—	—	—	—	—	—	—	—
各務原市	1,717	1,596	1,449	146	144	143	1	1,451	1,306	145	12
(3 各務原市)	1,700	1,578	1,432	146	127	126	1	1,451	1,306	145	12
(4 川島町)	17	17	17	—	17	17	—	—	—	—	—
山県市	17,986	17,786	13,560	4,226	10,310	10,271	39	7,476	3,289	4,188	39
(35 高富町)	2,320	2,260	1,874	387	348	344	4	1,912	1,529	383	23
(36 伊自良村)	1,769	1,753	1,358	395	593	591	2	1,160	768	393	4
(37 美山町)	13,897	13,772	10,328	3,445	9,369	9,336	33	4,403	992	3,412	13
瑞穂市	—	—	—	—	—	—	—	—	—	—	—
(30 穂積町)	—	—	—	—	—	—	—	—	—	—	—
(31 巢南町)	—	—	—	—	—	—	—	—	—	—	—
本巣市	27,417	26,964	12,002	14,962	11,567	11,488	80	15,397	515	14,882	17
(29 本巣町)	3,882	3,822	2,823	999	2,375	2,368	7	1,447	455	993	9
(32 真正貫町)	—	—	—	—	—	—	—	—	—	—	—
(33 糸貫貫町)	21	20	9	11	1	1	—	19	8	11	1
(34 根尾村)	23,514	23,122	9,171	13,951	9,192	9,119	73	13,930	52	13,878	7
羽島郡	—	—	—	—	—	—	—	—	—	—	—
5 岐南町	—	—	—	—	—	—	—	—	—	—	—
6 笠松町	—	—	—	—	—	—	—	—	—	—	—
本巣郡	—	—	—	—	—	—	—	—	—	—	—
28 北方町	—	—	—	—	—	—	—	—	—	—	—
西濃	22,812	22,324	12,466	9,858	10,101	10,066	35	12,222	2,400	9,823	87
大垣市	10,871	10,675	5,082	5,593	4,363	4,341	22	6,312	741	5,571	35
(8 大垣市)	390	388	348	40	111	111	0	278	237	40	1
(13 上石津町)	10,481	10,287	4,734	5,553	4,252	4,230	22	6,035	504	5,531	34
(19 墨俣町)	—	—	—	—	—	—	—	—	—	—	—
海津市	3,032	2,905	1,563	1,343	959	952	8	1,946	611	1,335	3
(9 海津町)	—	—	—	—	—	—	—	—	—	—	—
(10 平田町)	—	—	—	—	—	—	—	—	—	—	—
(11 南濃町)	3,032	2,905	1,563	1,343	959	952	8	1,946	611	1,335	3
養老郡	1,813	1,733	800	933	695	693	2	1,038	107	931	33
12 養老町	1,813	1,733	800	933	695	693	2	1,038	107	931	33
不破郡	7,096	7,010	5,021	1,989	4,084	4,080	4	2,926	941	1,986	17
14 垂井町	3,294	3,266	2,402	864	1,704	1,702	2	1,561	700	861	10
15 関ヶ原町	3,802	3,745	2,619	1,126	2,380	2,379	1	1,365	241	1,124	7
安八郡	—	—	—	—	—	—	—	—	—	—	—
16 神戸町	—	—	—	—	—	—	—	—	—	—	—
17 輪之内町	—	—	—	—	—	—	—	—	—	—	—
18 安八町	—	—	—	—	—	—	—	—	—	—	—
揖斐	70,030	67,603	22,683	44,919	21,523	21,460	64	46,079	1,224	44,856	134
揖斐郡	70,030	67,603	22,683	44,919	21,523	21,460	64	46,079	1,224	44,856	134
揖斐川町	67,922	65,544	21,377	44,167	20,626	20,570	56	44,918	807	44,111	110
(20 揖斐川町)	2,114	2,028	1,381	647	1,110	1,106	3	918	275	643	20
(21 谷汲村)	6,116	5,986	3,969	2,018	3,669	3,658	11	2,318	311	2,006	46
(24 春日村)	10,382	10,064	4,574	5,490	4,566	4,536	30	5,498	37	5,460	12
(25 久瀬村)	8,797	8,459	3,551	4,908	3,544	3,539	6	4,914	12	4,902	16
(26 藤橋村)	28,014	26,845	4,531	22,314	4,373	4,372	0	22,472	158	22,314	4
(27 坂内村)	12,499	12,163	3,372	8,791	3,364	3,359	6	8,799	13	8,786	12
22 大野町	546	514	396	118	84	82	2	430	313	116	17
23 池田町	1,563	1,544	910	634	813	807	6	731	103	628	6
中濃	46,403	45,609	28,252	17,357	20,524	20,476	47	25,086	7,776	17,310	67
関市	37,588	36,890	22,792	14,099	16,094	16,058	36	20,796	6,734	14,062	48
(38 関市)	4,065	3,945	3,310	635	477	473	4	3,468	2,837	631	13
(40 洞戸村)	3,495	3,456	2,593	863	2,512	2,511	1	944	82	862	9
(41 板取村)	17,918	17,668	7,519	10,150	6,147	6,139	9	11,521	1,380	10,141	2
(42 武芸川町)	1,751	1,730	1,311	419	803	800	2	927	511	416	5
(43 武儀町)	5,840	5,744	4,457	1,288	3,221	3,207	15	2,523	1,250	1,273	16
(44 上儀保村)	4,518	4,347	3,603	744	2,935	2,930	5	1,412	673	739	3
39 美濃市	8,815	8,719	5,460	3,259	4,429	4,418	11	4,290	1,042	3,248	20

[資料] 県森林整備課調べ

単位：面積(ha)蓄積(千m³)

無立木地	総計	蓄積									地域森林計画 対象森林面積	市 町村 等
		立		木			地					
		針葉樹計	広葉樹計	小計	人工林		天然林		小計	針葉樹		
17,977	131,670	91,886	39,784	81,200	81,115	85	50,470	10,771	39,699	682,097	平19	
17,831	133,848	93,760	40,087	83,032	82,944	89	50,815	10,817	39,999	681,579	平20	
19,157	135,638	95,452	40,186	84,722	84,629	93	50,916	10,823	40,093	681,203	平21	
20,422	137,513	97,073	40,440	86,342	86,244	98	51,170	10,829	40,342	681,037	平22	
20,736	139,699	98,954	40,745	88,220	88,118	103	51,479	10,836	40,642	681,173	平23	
903	11,716	8,953	2,764	7,737	7,724	13	3,979	1,229	2,750	52,854	岐阜	
196	621	559	63	149	145	4	472	414	59	5,813		
196	621	559	63	149	145	4	472	414	59	5,813	1	
-	-	-	-	-	-	-	-	-	-	-	7	
-	-	-	-	-	-	-	-	-	-	-	2	
110	201	191	10	19	19	0	182	172	10	1,696		
110	200	190	10	18	18	0	182	172	10	1,696	3	
-	1	1	-	1	1	-	-	-	-	-	4	
161	5,225	4,638	587	4,083	4,082	2	1,142	556	586	17,978		
37	345	300	44	91	91	0	253	209	44	2,319	35	
11	312	268	44	130	129	0	183	138	44	1,768	36	
112	4,569	4,070	498	3,862	3,861	1	706	209	497	13,891	37	
-	-	-	-	-	-	-	-	-	-	-		
-	-	-	-	-	-	-	-	-	-	-	30	
-	-	-	-	-	-	-	-	-	-	-	31	
436	5,669	3,565	2,104	3,486	3,478	7	2,183	87	2,096	27,367		
51	767	629	138	556	555	0	212	74	138	3,868	29	
-	-	-	-	-	-	-	-	-	-	-	32	
0	3	1	1	0	0	-	2	1	1	20	33	
385	4,899	2,935	1,964	2,930	2,923	7	1,969	12	1,957	23,480	34	
-	-	-	-	-	-	-	-	-	-	-		
-	-	-	-	-	-	-	-	-	-	-	5	
-	-	-	-	-	-	-	-	-	-	-	6	
-	-	-	-	-	-	-	-	-	-	-		
-	-	-	-	-	-	-	-	-	-	-	28	
401	4,568	3,233	1,335	2,835	2,832	3	1,733	401	1,332	22,770	西濃	
161	1,949	1,170	780	1,037	1,036	2	912	134	778	10,839		
1	61	56	5	26	25	0	35	30	5	387	8	
160	1,889	1,114	775	1,012	1,010	1	877	104	773	10,452	13	
-	-	-	-	-	-	-	-	-	-	-	19	
124	490	322	168	210	210	1	279	112	167	3,029		
-	-	-	-	-	-	-	-	-	-	-	9	
-	-	-	-	-	-	-	-	-	-	-	10	
124	490	322	168	210	210	1	279	112	167	3,029	11	
48	278	168	111	151	151	0	128	17	111	1,813		
48	278	168	111	151	151	0	128	17	111	1,813	12	
69	1,851	1,574	277	1,437	1,436	0	414	138	276	7,090		
19	641	523	119	423	422	0	218	100	118	3,291	14	
50	1,210	1,052	158	1,014	1,014	0	196	38	158	3,799	15	
-	-	-	-	-	-	-	-	-	-	-		
-	-	-	-	-	-	-	-	-	-	-	16	
-	-	-	-	-	-	-	-	-	-	-	17	
-	-	-	-	-	-	-	-	-	-	-	18	
2,294	12,592	6,179	6,413	5,969	5,964	5	6,623	215	6,408	69,978	揖斐	
2,294	12,592	6,179	6,413	5,969	5,964	5	6,623	215	6,408	69,978		
2,267	12,238	5,927	6,311	5,794	5,789	4	6,444	138	6,306	67,871		
66	370	281	88	235	235	0	135	46	88	2,110	20	
83	1,242	964	278	918	917	1	324	47	277	6,114	21	
307	1,999	1,226	773	1,221	1,218	3	779	8	770	10,358	24	
322	1,745	1,079	666	1,077	1,077	0	668	3	666	8,795	25	
1,165	4,559	1,305	3,254	1,275	1,275	0	3,284	30	3,254	28,006	26	
323	2,323	1,071	1,252	1,068	1,068	0	1,255	4	1,251	12,489	27	
15	99	80	18	22	22	0	76	58	18	545	22	
13	256	172	84	153	153	1	103	19	83	1,563	23	
726	9,671	7,297	2,373	5,878	5,874	4	3,793	1,423	2,370	46,369	中濃	
650	7,952	6,030	1,922	4,800	4,798	2	3,152	1,232	1,920	37,561		
108	627	554	73	100	100	0	527	454	73	4,046	38	
30	932	834	98	815	815	0	118	19	98	3,494	40	
248	3,586	2,107	1,479	1,873	1,872	1	1,713	235	1,478	17,916	41	
16	354	308	47	209	209	0	145	99	47	1,749	42	
80	1,305	1,162	142	898	897	1	407	265	141	5,839	43	
168	1,148	1,065	83	906	906	1	242	160	82	4,517	44	
77	1,719	1,268	451	1,077	1,076	1	642	191	450	8,808	39	

〔注〕「無立木地」とは人工林・天然林伐採跡地、岩石地・崩壊地・更新困難地、その他未立木地を指す。

(3) 民有林種別面積・蓄積(続き)

郡市町村	総計	面積									竹林
		立木			人工林			天然林			
		合計	針葉樹計	広葉樹計	小計	針葉樹	広葉樹	小計	針葉樹	広葉樹	
郡上	89,787	87,088	52,714	34,374	49,560	49,428	132	37,528	3,286	34,242	83
郡上 市	89,787	87,088	52,714	34,374	49,560	49,428	132	37,528	3,286	34,242	83
(45 八幡町)	22,047	21,821	15,112	6,709	14,028	13,981	47	7,793	1,131	6,662	25
(46 大和町)	13,601	13,376	8,440	4,937	8,152	8,129	24	5,224	311	4,913	23
(47 白鳥町)	16,224	14,742	6,859	7,884	6,511	6,486	25	8,231	373	7,858	12
(48 高鷺村)	7,500	7,255	3,605	3,650	3,208	3,202	6	4,047	403	3,644	1
(49 美並村)	6,991	6,926	4,133	2,792	3,892	3,886	6	3,034	247	2,786	6
(50 明宝村)	14,282	14,083	7,875	6,207	7,792	7,774	18	6,291	101	6,189	12
(51 和良村)	9,141	8,885	6,690	2,195	5,977	5,971	6	2,909	719	2,190	4
可茂	58,903	57,308	42,859	14,449	32,246	32,079	167	25,062	10,780	14,282	236
52 美濃加茂市	2,966	2,877	1,811	1,066	772	771	1	2,105	1,040	1,065	23
可児 市	3,367	3,227	1,888	1,338	1,386	1,297	89	1,841	591	1,249	47
(53 可児市)	3,198	3,062	1,763	1,299	1,324	1,240	84	1,737	523	1,215	45
(62 兼山町)	169	165	125	40	61	56	5	104	69	35	2
加茂 郡	49,278	47,999	37,028	10,971	28,457	28,385	72	19,542	8,643	10,898	146
54 坂祝町	465	432	332	100	64	64	0	368	268	100	2
55 富加町	644	627	418	209	110	108	2	517	310	207	2
56 川辺町	2,859	2,778	1,986	791	1,042	1,031	12	1,735	956	779	17
57 七宗町	6,749	6,531	4,779	1,752	3,427	3,414	13	3,104	1,365	1,739	28
58 八百津町	10,144	9,703	7,723	1,981	6,274	6,258	15	3,430	1,464	1,965	61
59 白川町	20,995	20,607	15,322	5,285	12,134	12,117	17	8,474	3,205	5,268	31
60 東白川村	7,422	7,320	6,468	852	5,406	5,393	13	1,914	1,075	839	4
可児 郡	3,292	3,206	2,131	1,074	1,631	1,626	5	1,575	505	1,070	20
61 御嵩町	3,292	3,206	2,131	1,074	1,631	1,626	5	1,575	505	1,070	20
東濃	23,674	22,573	13,763	8,810	10,504	10,411	93	12,069	3,352	8,717	62
多治見 市	4,243	3,935	2,385	1,550	1,814	1,792	22	2,121	593	1,528	7
(63 多治見市)	3,773	3,492	2,054	1,438	1,482	1,463	19	2,010	591	1,419	6
(66 笠原町)	470	443	331	112	332	329	3	111	2	109	1
64 瑞浪市	11,910	11,542	6,856	4,685	4,452	4,409	42	7,090	2,447	4,643	36
65 土岐市	7,521	7,096	4,522	2,575	4,239	4,210	29	2,858	312	2,546	19
恵那	71,471	69,121	51,817	17,305	43,847	43,756	91	25,274	8,060	17,214	293
中津川 市	37,521	36,189	28,170	8,020	23,110	23,073	37	13,079	5,097	7,982	223
(67 中津川市)	12,615	11,872	8,442	3,430	7,005	7,000	5	4,867	1,442	3,425	144
(69 坂下町)	2,195	2,121	1,865	256	1,530	1,527	4	591	338	253	21
(70 川上村)	1,486	1,449	1,357	92	1,118	1,117	1	331	240	91	2
(71 加子母村)	5,601	5,514	4,605	910	4,108	4,107	0	1,407	498	909	5
(72 付知町)	4,169	4,060	3,437	623	3,016	3,016	1	1,043	421	622	8
(73 福岡町)	6,514	6,378	4,821	1,558	3,544	3,537	7	2,835	1,283	1,551	9
(74 蛭川村)	3,379	3,289	2,730	560	1,929	1,914	15	1,360	816	544	7
(長野県山口村)	1,561	1,506	914	592	860	855	5	646	59	587	27
恵那 市	33,951	32,932	23,647	9,285	20,737	20,684	53	12,195	2,963	9,232	70
(68 恵那市)	11,336	10,954	8,030	2,924	6,900	6,885	15	4,054	1,145	2,909	34
(75 岩村町)	1,818	1,729	1,213	516	982	975	6	747	238	509	3
(76 山岡町)	4,307	4,121	2,438	1,683	2,108	2,107	1	2,014	331	1,682	5
(77 明智町)	5,426	5,296	3,475	1,821	2,722	2,716	6	2,574	759	1,815	12
(78 串原村)	2,983	2,926	2,164	762	1,883	1,878	4	1,043	285	758	5
(79 上矢作町)	8,081	7,905	6,327	1,579	6,142	6,122	20	1,764	205	1,559	12
下呂	55,322	54,049	37,009	17,040	33,336	33,241	95	20,713	3,769	16,945	50
下呂 市	55,322	54,049	37,009	17,040	33,336	33,241	95	20,713	3,769	16,945	50
(80 萩原町)	10,755	10,497	7,913	2,584	7,343	7,320	23	3,154	593	2,561	15
(81 小坂町)	8,068	7,718	4,415	3,303	4,227	4,208	19	3,491	207	3,284	6
(82 下呂町)	15,353	15,022	11,325	3,698	9,817	9,788	29	5,205	1,537	3,668	11
(83 金山町)	14,811	14,592	9,354	5,239	8,149	8,136	13	6,443	1,217	5,226	10
(84 馬瀬村)	6,336	6,220	4,003	2,217	3,800	3,788	12	2,420	214	2,206	8
飛騨	190,925	182,805	72,910	109,896	63,152	62,818	334	119,653	10,092	109,561	4
高山 市	119,492	114,558	53,982	60,576	45,270	45,136	134	69,288	8,846	60,442	2
(85 高山市)	9,734	9,407	5,357	4,050	3,955	3,943	12	5,452	1,414	4,038	—
(86 丹生川村)	15,648	14,951	7,453	7,498	6,134	6,128	6	8,817	1,325	7,492	0
(87 清見村)	20,736	20,075	6,605	13,470	5,675	5,662	13	14,400	942	13,458	0
(88 荘川村)	14,870	14,181	5,385	8,796	5,111	5,109	2	9,070	276	8,794	—
(90 宮村)	3,173	3,121	1,943	1,178	1,470	1,460	9	1,652	483	1,169	—
(91 久々野町)	7,990	7,612	5,196	2,416	4,452	4,450	2	3,160	747	2,413	1
(92 朝日村)	9,398	9,125	5,861	3,265	5,510	5,501	9	3,615	359	3,256	1
(93 高根村)	11,102	10,137	4,451	5,686	3,826	3,784	42	6,312	667	5,644	—
(95 国府町)	7,002	6,834	4,627	2,207	3,796	3,777	19	3,039	850	2,189	0
(99 上宝村)	19,840	19,113	7,105	12,009	5,341	5,322	19	13,772	1,783	11,989	0
飛騨 市	56,269	53,798	17,171	36,627	16,208	16,016	192	37,590	1,155	36,435	1
(94 古川町)	7,321	7,126	4,026	3,100	3,508	3,495	13	3,618	531	3,087	—
(96 河合村)	12,595	12,062	3,369	8,693	3,341	3,332	9	8,722	37	8,684	0
(97 宮川村)	14,366	13,697	4,906	8,791	5,068	4,902	165	8,629	4	8,626	1
(98 神岡町)	21,988	20,912	4,870	16,043	4,292	4,288	4	16,620	582	16,038	1
大野 郡	15,164	14,450	1,757	12,693	1,674	1,665	8	12,776	92	12,685	0
89 白川村	15,164	14,450	1,757	12,693	1,674	1,665	8	12,776	92	12,685	0

単位：面積(ha)蓄積(千m³)

無立木地	総計	蓄積地									地域森林計画 対象森林面積	市 町 村 等
		立木		人工林			天然林					
		針葉樹計	広葉樹計	小計	針葉樹	広葉樹	小計	針葉樹	広葉樹			
2,616	20,689	15,953	4,736	15,192	15,179	13	5,496	774	4,722	89,711	郡上	
2,616	20,689	15,953	4,736	15,192	15,179	13	5,496	774	4,722	89,711		
202	5,498	4,544	954	4,289	4,285	5	1,208	259	949	22,021	45	
201	3,274	2,594	680	2,496	2,494	2	778	99	678	13,581	46	
1,470	3,333	2,306	1,026	2,220	2,218	2	1,112	89	1,024	16,211	47	
244	1,702	1,179	523	1,097	1,096	1	605	83	522	7,487	48	
60	1,493	1,102	391	1,057	1,056	1	436	46	390	6,991	49	
187	3,214	2,360	854	2,341	2,338	3	873	22	852	14,281	50	
252	2,175	1,868	307	1,692	1,692	0	483	176	307	9,140	51	
1,360	12,056	10,457	1,599	8,438	8,423	16	3,618	2,035	1,584	58,816	可茂	
66	474	356	118	189	189	0	285	167	118	2,960	52	
94	392	249	143	191	182	9	201	67	134	3,335		
91	364	224	140	177	169	8	187	55	131	3,166	53	
3	28	25	3	14	13	0	14	11	3	169	62	
1,133	10,678	9,457	1,221	7,731	7,725	7	2,947	1,732	1,214	49,237		
31	51	41	11	11	11	0	40	30	11	462	54	
14	97	74	23	26	26	0	70	47	23	641	55	
64	592	502	90	334	333	1	258	169	89	2,854	56	
189	1,623	1,426	197	1,131	1,130	1	492	296	196	6,732	57	
379	2,285	2,062	223	1,741	1,739	2	543	323	221	10,139	58	
357	4,330	3,744	585	3,109	3,107	1	1,221	637	584	20,992	59	
98	1,701	1,608	93	1,379	1,378	1	322	230	92	7,418	60	
67	512	395	117	327	327	0	185	68	117	3,285		
67	512	395	117	327	327	0	185	68	117	3,285	61	
1,039	2,879	2,033	846	1,649	1,641	8	1,231	392	838	23,632	東濃	
301	423	283	140	232	230	1	192	53	139	4,239		
275	367	237	130	186	184	1	181	53	129	3,769	63	
26	56	46	10	46	46	0	10	0	10	470	66	
332	1,626	1,147	479	855	851	4	771	296	475	11,879	64	
407	830	603	227	562	560	3	268	43	225	7,514	65	
2,057	16,200	13,931	2,269	12,177	12,168	9	4,023	1,762	2,261	71,383	恵那	
1,109	8,634	7,519	1,115	6,396	6,392	4	2,238	1,127	1,111	37,469		
600	2,669	2,186	484	1,911	1,910	0	759	275	483	12,593	67	
53	593	557	36	472	471	0	121	86	35	2,191	69	
36	384	371	13	300	300	0	83	71	13	1,486	70	
82	1,336	1,209	127	1,102	1,102	0	233	106	127	5,593	71	
102	982	896	87	798	798	0	184	98	87	4,155	72	
126	1,476	1,266	209	959	958	1	517	308	209	6,511	73	
83	704	629	75	458	457	2	246	173	73	3,379	74	
28	490	405	84	395	394	1	95	11	84	1,561		
948	7,567	6,412	1,155	5,782	5,777	5	1,785	635	1,150	33,914		
348	2,526	2,123	403	1,894	1,892	1	632	231	402	11,324	68	
86	383	315	68	270	269	1	113	46	67	1,815	75	
181	728	539	189	471	471	0	257	68	189	4,292	76	
118	1,107	905	202	727	726	1	380	178	201	5,424	77	
52	734	650	85	581	581	0	153	69	85	2,983	78	
164	2,089	1,881	208	1,839	1,837	2	250	44	206	8,076	79	
1,222	14,315	12,202	2,112	11,348	11,341	7	2,967	862	2,105	55,205	下呂	
1,222	14,315	12,202	2,112	11,348	11,341	7	2,967	862	2,105	55,205		
242	3,207	2,852	356	2,688	2,686	2	520	166	354	10,753	80	
345	1,777	1,339	439	1,300	1,299	1	478	40	438	7,968	81	
319	4,201	3,781	420	3,440	3,438	2	761	343	418	15,347	82	
208	3,499	2,904	595	2,630	2,628	1	870	276	594	14,805	83	
108	1,629	1,327	302	1,290	1,290	0	339	37	302	6,332	84	
8,116	35,012	18,715	16,297	16,997	16,972	25	18,015	1,743	16,272	190,454	飛騨	
4,931	21,259	12,942	8,317	11,432	11,423	10	9,827	1,519	8,308	119,109		
327	1,894	1,329	565	1,060	1,059	1	834	270	564	9,705	85	
697	2,692	1,692	1,000	1,501	1,500	0	1,192	192	999	15,640	86	
661	3,220	1,511	1,709	1,343	1,342	1	1,877	169	1,708	20,567	87	
689	3,008	1,553	1,455	1,478	1,478	0	1,529	75	1,455	14,864	88	
51	600	427	172	331	331	1	268	97	172	3,172	90	
377	1,793	1,472	321	1,321	1,321	0	472	151	321	7,942	91	
271	1,885	1,458	427	1,387	1,386	1	498	72	426	9,384	92	
964	1,517	762	755	658	655	3	859	106	752	11,076	93	
168	1,288	988	299	846	844	1	442	144	298	7,001	95	
726	3,362	1,749	1,614	1,507	1,505	2	1,855	243	1,612	19,757	99	
2,470	11,068	5,207	5,861	5,017	5,002	15	6,052	205	5,847	56,185		
195	1,489	1,058	431	960	960	1	529	98	431	7,315	94	
532	2,632	1,233	1,398	1,226	1,225	1	1,405	8	1,398	12,588	96	
668	2,962	1,561	1,401	1,573	1,560	13	1,389	1	1,388	14,345	97	
1,075	3,986	1,355	2,631	1,257	1,257	0	2,729	98	2,630	21,937	98	
714	2,685	566	2,118	548	547	1	2,137	19	2,118	15,160		
714	2,685	566	2,118	548	547	1	2,137	19	2,118	15,160	89	

〔注〕「無立木地」とは人工林・天然林伐採跡地、岩石地・崩壊地・更新困難地、その他未立木地を指す。

(4) 林野庁所管国有林(直営林) 林種別面積・蓄積

年度・郡市町村	総計	面積															竹
		人工林								天然林							
		合計	小計	スギ	ヒノキ	アカカマツ	カラマツ	他針葉樹	広葉樹	小計	スギ	ヒノキ	アカカマツ	カラマツ	他針葉樹	広葉樹	
平成19年度	173,782	149,813	61,649	13,287	29,212	322	15,137	867	2,824	88,164	139	5,199	183	169	25,374	57,100	—
平成20年度	173,775	149,806	61,642	13,223	29,141	321	15,137	867	2,954	88,164	136	5,175	210	169	25,374	57,100	—
平成21年度	173,731	149,781	61,612	13,217	29,130	315	15,087	876	2,988	88,169	136	5,171	210	172	25,336	57,145	—
平成22年度	173,730	149,795	61,619	13,212	29,139	315	15,085	875	2,994	88,176	137	5,164	209	172	25,336	57,158	—
平成23年度	173,727	149,801	61,590	13,194	29,130	314	15,083	875	2,995	88,211	137	5,167	209	176	25,328	57,194	—
岐阜	5,430	5,051	804	319	378	0	6	5	95	4,246	7	219	54	—	95	3,872	—
岐阜市	198	179	13	1	11	0	—	—	0	167	1	36	54	—	—	76	—
(1岐阜市)	—	—	—	—	—	—	—	—	—	—	—	—	—	—	—	—	—
(7柳津町)	—	—	—	—	—	—	—	—	—	—	—	—	—	—	—	—	—
2羽島市	—	—	—	—	—	—	—	—	—	—	—	—	—	—	—	—	—
各務原市	—	—	—	—	—	—	—	—	—	—	—	—	—	—	—	—	—
(3各務原市)	—	—	—	—	—	—	—	—	—	—	—	—	—	—	—	—	—
(4川島町)	—	—	—	—	—	—	—	—	—	—	—	—	—	—	—	—	—
山県市	512	490	340	66	254	—	—	0	21	149	—	20	0	—	15	114	—
(35高富町)	—	—	—	—	—	—	—	—	—	—	—	—	—	—	—	—	—
(36伊自良村)	—	—	—	—	—	—	—	—	—	—	—	—	—	—	—	—	—
(37美山町)	—	—	—	—	—	—	—	—	—	—	—	—	—	—	—	—	—
瑞穂市	—	—	—	—	—	—	—	—	—	—	—	—	—	—	—	—	—
(30穂積町)	—	—	—	—	—	—	—	—	—	—	—	—	—	—	—	—	—
(31巢南町)	—	—	—	—	—	—	—	—	—	—	—	—	—	—	—	—	—
本巣市	4,720	4,382	451	252	114	—	6	5	74	3,930	6	163	—	—	79	3,683	—
(29本巣町)	—	—	—	—	—	—	—	—	—	—	—	—	—	—	—	—	—
(32真正町)	—	—	—	—	—	—	—	—	—	—	—	—	—	—	—	—	—
(33糸貫町)	—	—	—	—	—	—	—	—	—	—	—	—	—	—	—	—	—
(34根尾村)	—	—	—	—	—	—	—	—	—	—	—	—	—	—	—	—	—
羽島郡	—	—	—	—	—	—	—	—	—	—	—	—	—	—	—	—	—
5岐南町	—	—	—	—	—	—	—	—	—	—	—	—	—	—	—	—	—
6笠松町	—	—	—	—	—	—	—	—	—	—	—	—	—	—	—	—	—
本巣郡	—	—	—	—	—	—	—	—	—	—	—	—	—	—	—	—	—
28北方町	—	—	—	—	—	—	—	—	—	—	—	—	—	—	—	—	—
西濃	—	—	—	—	—	—	—	—	—	—	—	—	—	—	—	—	—
大垣市	—	—	—	—	—	—	—	—	—	—	—	—	—	—	—	—	—
(8大垣市)	—	—	—	—	—	—	—	—	—	—	—	—	—	—	—	—	—
(13上石津町)	—	—	—	—	—	—	—	—	—	—	—	—	—	—	—	—	—
(19墨俣町)	—	—	—	—	—	—	—	—	—	—	—	—	—	—	—	—	—
海津市	—	—	—	—	—	—	—	—	—	—	—	—	—	—	—	—	—
(9海津町)	—	—	—	—	—	—	—	—	—	—	—	—	—	—	—	—	—
(10平田町)	—	—	—	—	—	—	—	—	—	—	—	—	—	—	—	—	—
(11南濃町)	—	—	—	—	—	—	—	—	—	—	—	—	—	—	—	—	—
養老郡	—	—	—	—	—	—	—	—	—	—	—	—	—	—	—	—	—
12養老町	—	—	—	—	—	—	—	—	—	—	—	—	—	—	—	—	—
不破郡	—	—	—	—	—	—	—	—	—	—	—	—	—	—	—	—	—
14垂井町	—	—	—	—	—	—	—	—	—	—	—	—	—	—	—	—	—
15関ヶ原町	—	—	—	—	—	—	—	—	—	—	—	—	—	—	—	—	—
安八郡	—	—	—	—	—	—	—	—	—	—	—	—	—	—	—	—	—
16神戸町	—	—	—	—	—	—	—	—	—	—	—	—	—	—	—	—	—
17輪之内町	—	—	—	—	—	—	—	—	—	—	—	—	—	—	—	—	—
18安八町	—	—	—	—	—	—	—	—	—	—	—	—	—	—	—	—	—
揖斐	5,243	4,870	621	177	352	1	—	—	91	4,249	1	3	—	2	10	4,234	—
揖斐郡	5,243	4,870	621	177	352	1	—	—	91	4,249	1	3	—	2	10	4,234	—
揖斐川町	5,243	4,870	621	177	352	1	—	—	91	4,249	1	3	—	2	10	4,234	—
(20揖斐川町)	—	—	—	—	—	—	—	—	—	—	—	—	—	—	—	—	—
(21谷波村)	—	—	—	—	—	—	—	—	—	—	—	—	—	—	—	—	—
(24春日村)	—	—	—	—	—	—	—	—	—	—	—	—	—	—	—	—	—
(25久瀬村)	—	—	—	—	—	—	—	—	—	—	—	—	—	—	—	—	—
(26藤橋村)	—	—	—	—	—	—	—	—	—	—	—	—	—	—	—	—	—
(27坂内村)	—	—	—	—	—	—	—	—	—	—	—	—	—	—	—	—	—
22大野町	—	—	—	—	—	—	—	—	—	—	—	—	—	—	—	—	—
23池田町	—	—	—	—	—	—	—	—	—	—	—	—	—	—	—	—	—
中濃	536	518	350	119	219	6	—	0	5	168	0	3	27	—	4	134	—
関市	329	322	190	90	99	—	—	—	—	133	—	0	—	—	4	129	—
(38関市)	—	—	—	—	—	—	—	—	—	—	—	—	—	—	—	—	—
(40洞戸村)	—	—	—	—	—	—	—	—	—	—	—	—	—	—	—	—	—
(41板取村)	—	—	—	—	—	—	—	—	—	—	—	—	—	—	—	—	—
(42武芸川町)	—	—	—	—	—	—	—	—	—	—	—	—	—	—	—	—	—
(43武儀町)	—	—	—	—	—	—	—	—	—	—	—	—	—	—	—	—	—
(44上之保村)	—	—	—	—	—	—	—	—	—	—	—	—	—	—	—	—	—
39美濃市	207	196	160	29	120	6	—	0	5	36	0	3	27	—	—	6	—

[資料] 中部森林管理局調べ

[注] 蓄積について「竹林」は調査していない。また「無立木地」は蓄積なし 官行造林は含まない。

(4) 林野庁所管国有林(直営林)林種別面積・蓄積(続き)

郡市町村	総計	面積																竹
		立木									地							
		合計	小計	人工林						天然林								
スギ	ヒノキ			アカ・コナラ	カラマツ	他針葉樹	広葉樹	小計	スギ	ヒノキ	アカ・コナラ	カラマツ	他針葉樹	広葉樹				
郡 上	1,325	1,194	682	204	342	2	50	3	80	512	19	29	2	0	11	450	—	
郡 上 市	1,325	1,194	682	204	342	2	50	3	80	512	19	29	2	0	11	450	—	
(45 八幡町)	—	—	—	—	—	—	—	—	—	—	—	—	—	—	—	—	—	
(46 大和町)	—	—	—	—	—	—	—	—	—	—	—	—	—	—	—	—	—	
(47 白鳥町)	—	—	—	—	—	—	—	—	—	—	—	—	—	—	—	—	—	
(48 高鷲村)	—	—	—	—	—	—	—	—	—	—	—	—	—	—	—	—	—	
(49 美並村)	—	—	—	—	—	—	—	—	—	—	—	—	—	—	—	—	—	
(50 明宝村)	—	—	—	—	—	—	—	—	—	—	—	—	—	—	—	—	—	
(51 和良村)	—	—	—	—	—	—	—	—	—	—	—	—	—	—	—	—	—	
可 茂	1,916	1,787	1,681	513	1,114	14	—	8	32	105	1	28	9	—	37	31	—	
52 美濃加茂市	—	—	—	—	—	—	—	—	—	—	—	—	—	—	—	—	—	
可 児 市	—	—	—	—	—	—	—	—	—	—	—	—	—	—	—	—	—	
(53 可児市)	—	—	—	—	—	—	—	—	—	—	—	—	—	—	—	—	—	
(62 兼山町)	—	—	—	—	—	—	—	—	—	—	—	—	—	—	—	—	—	
加 茂 郡	1,916	1,787	1,681	513	1,114	14	—	8	32	105	1	28	9	—	37	31	—	
54 坂祝町	—	—	—	—	—	—	—	—	—	—	—	—	—	—	—	—	—	
55 富加町	—	—	—	—	—	—	—	—	—	—	—	—	—	—	—	—	—	
56 川辺町	—	—	—	—	—	—	—	—	—	—	—	—	—	—	—	—	—	
57 七宗町	1,512	1,396	1,303	357	893	14	—	8	31	93	—	27	8	—	32	25	—	
58 八百津町	—	—	—	—	—	—	—	—	—	—	—	—	—	—	—	—	—	
59 白川町	—	—	—	—	—	—	—	—	—	—	—	—	—	—	—	—	—	
60 東白川村	404	391	378	157	221	—	—	0	1	12	1	1	1	—	4	6	—	
可 児 郡	—	—	—	—	—	—	—	—	—	—	—	—	—	—	—	—	—	
61 御嵩町	—	—	—	—	—	—	—	—	—	—	—	—	—	—	—	—	—	
東 濃	231	218	201	14	136	39	—	7	6	16	—	3	8	—	6	1	—	
多 治 見 市	—	—	—	—	—	—	—	—	—	—	—	—	—	—	—	—	—	
(63 多治見市)	—	—	—	—	—	—	—	—	—	—	—	—	—	—	—	—	—	
(66 笠原町)	—	—	—	—	—	—	—	—	—	—	—	—	—	—	—	—	—	
64 瑞浪市	231	218	201	14	136	39	—	7	6	16	—	3	8	—	6	1	—	
65 土岐市	—	—	—	—	—	—	—	—	—	—	—	—	—	—	—	—	—	
恵 那	20,912	18,983	9,290	925	7,131	49	400	114	671	9,693	29	2,849	68	17	3,186	3,545	—	
中 津 川 市	16,114	14,520	6,202	483	4,907	5	299	95	413	8,318	4	2,705	0	15	2,917	2,676	—	
(67 中津川市)	—	—	—	—	—	—	—	—	—	—	—	—	—	—	—	—	—	
(69 坂下町)	—	—	—	—	—	—	—	—	—	—	—	—	—	—	—	—	—	
(70 川上村)	—	—	—	—	—	—	—	—	—	—	—	—	—	—	—	—	—	
(71 加子母村)	—	—	—	—	—	—	—	—	—	—	—	—	—	—	—	—	—	
(72 付知町)	—	—	—	—	—	—	—	—	—	—	—	—	—	—	—	—	—	
(73 福岡町)	—	—	—	—	—	—	—	—	—	—	—	—	—	—	—	—	—	
(74 蛭川村)	—	—	—	—	—	—	—	—	—	—	—	—	—	—	—	—	—	
(長野県山口村)	—	—	—	—	—	—	—	—	—	—	—	—	—	—	—	—	—	
恵 那 市	4,798	4,463	3,088	442	2,224	44	102	18	258	1,376	25	143	67	2	269	870	—	
(68 恵那市)	—	—	—	—	—	—	—	—	—	—	—	—	—	—	—	—	—	
(75 岩村町)	—	—	—	—	—	—	—	—	—	—	—	—	—	—	—	—	—	
(76 山岡町)	—	—	—	—	—	—	—	—	—	—	—	—	—	—	—	—	—	
(77 明智町)	—	—	—	—	—	—	—	—	—	—	—	—	—	—	—	—	—	
(78 串原村)	—	—	—	—	—	—	—	—	—	—	—	—	—	—	—	—	—	
(79 上矢作町)	—	—	—	—	—	—	—	—	—	—	—	—	—	—	—	—	—	
下 呂	22,032	20,131	13,706	1,006	9,284	124	2,402	136	753	6,426	4	669	3	32	2,284	3,432	—	
下 呂 市	22,032	20,131	13,706	1,006	9,284	124	2,402	136	753	6,426	4	669	3	32	2,284	3,432	—	
(80 萩原町)	—	—	—	—	—	—	—	—	—	—	—	—	—	—	—	—	—	
(81 小坂町)	—	—	—	—	—	—	—	—	—	—	—	—	—	—	—	—	—	
(82 下呂町)	—	—	—	—	—	—	—	—	—	—	—	—	—	—	—	—	—	
(83 金山町)	—	—	—	—	—	—	—	—	—	—	—	—	—	—	—	—	—	
(84 馬瀬村)	—	—	—	—	—	—	—	—	—	—	—	—	—	—	—	—	—	
飛 驒	116,102	97,051	34,256	9,916	10,174	79	12,225	601	1,261	62,795	76	1,364	38	125	19,696	41,494	—	
高 山 市	80,430	69,043	28,331	6,358	9,841	67	10,422	532	1,110	40,712	35	1,153	34	81	16,446	22,963	—	
(85 高山市)	—	—	—	—	—	—	—	—	—	—	—	—	—	—	—	—	—	
(86 丹生川村)	—	—	—	—	—	—	—	—	—	—	—	—	—	—	—	—	—	
(87 清見村)	—	—	—	—	—	—	—	—	—	—	—	—	—	—	—	—	—	
(88 荘川村)	—	—	—	—	—	—	—	—	—	—	—	—	—	—	—	—	—	
(90 宮村)	—	—	—	—	—	—	—	—	—	—	—	—	—	—	—	—	—	
(91 久々野町)	—	—	—	—	—	—	—	—	—	—	—	—	—	—	—	—	—	
(92 朝日村)	—	—	—	—	—	—	—	—	—	—	—	—	—	—	—	—	—	
(93 高根村)	—	—	—	—	—	—	—	—	—	—	—	—	—	—	—	—	—	
(95 国府町)	—	—	—	—	—	—	—	—	—	—	—	—	—	—	—	—	—	
(99 上宝村)	—	—	—	—	—	—	—	—	—	—	—	—	—	—	—	—	—	
飛 驒 市	16,844	15,621	5,160	3,323	226	11	1,416	69	115	10,461	37	51	3	44	1,916	8,411	—	
(94 古川町)	—	—	—	—	—	—	—	—	—	—	—	—	—	—	—	—	—	
(96 河合村)	—	—	—	—	—	—	—	—	—	—	—	—	—	—	—	—	—	
(97 宮川村)	—	—	—	—	—	—	—	—	—	—	—	—	—	—	—	—	—	
(98 神岡町)	—	—	—	—	—	—	—	—	—	—	—	—	—	—	—	—	—	
大 野 郡	18,828	12,387	765	236	108	—	387	—	36	11,621	3	161	2	0	1,334	10,121	—	
89 白川村	18,828	12,387	765	236	108	—	387	—	36	11,621	3	161	2	0	1,334	10,121	—	

[資料] 中部森林管理局調べ

[注] 蓄積について「竹林」は調査していない。また「無立木地」は蓄積なし 官行造林は含まない。

(5) 林野庁所管国有林(官行造林地)林種別面積・蓄積

単位:面積(ha)、蓄積(千m³)

年度・郡市町村	面積										蓄積									
	総計	合計	立木地・人工林						竹	無立木	その他	総計	合計	立木地・人工林						
			スギ	ヒノキ	アサ	カラマツ	他針葉樹	広葉樹						スギ	ヒノキ	アサ	カラマツ	他針葉樹	広葉樹	その他
平成19年度	6,642	6,237	1,470	3,110	370	802	115	370	—	0	405	1,281	1,281	331	638	77	162	24	48	—
平成20年度	6,586	6,184	1,452	3,086	367	802	112	365	—	0	402	1,312	1,312	335	662	78	165	24	49	—
平成21年度	6,488	6,089	1,436	3,034	350	801	112	356	—	0	400	1,317	1,317	337	664	76	168	24	48	—
平成22年度	6,390	6,005	1,425	3,007	350	796	111	317	—	0	385	1,373	1,373	350	703	77	173	24	46	—
平成23年度	6,208	5,836	1,368	2,959	343	753	111	302	—	0	372	1,361	1,361	345	703	77	167	24	45	—
岐阜	272	239	46	138	4	—	3	48	—	—	33	60	60	12	40	1	—	1	7	—
岐阜市	—	—	—	—	—	—	—	—	—	—	—	—	—	—	—	—	—	—	—	—
(1岐阜市)	—	—	—	—	—	—	—	—	—	—	—	—	—	—	—	—	—	—	—	—
(7柳津町)	—	—	—	—	—	—	—	—	—	—	—	—	—	—	—	—	—	—	—	—
2羽島市	—	—	—	—	—	—	—	—	—	—	—	—	—	—	—	—	—	—	—	—
各務原市	—	—	—	—	—	—	—	—	—	—	—	—	—	—	—	—	—	—	—	—
(3各務原市)	—	—	—	—	—	—	—	—	—	—	—	—	—	—	—	—	—	—	—	—
(4川島町)	—	—	—	—	—	—	—	—	—	—	—	—	—	—	—	—	—	—	—	—
山県市	144	121	32	48	—	—	3	37	—	—	23	24	24	8	11	—	—	1	4	—
(35高富町)	—	—	—	—	—	—	—	—	—	—	—	—	—	—	—	—	—	—	—	—
(36伊自良村)	—	—	—	—	—	—	—	—	—	—	—	—	—	—	—	—	—	—	—	—
(37美山町)	—	—	—	—	—	—	—	—	—	—	—	—	—	—	—	—	—	—	—	—
瑞穂市	—	—	—	—	—	—	—	—	—	—	—	—	—	—	—	—	—	—	—	—
(30穂積町)	—	—	—	—	—	—	—	—	—	—	—	—	—	—	—	—	—	—	—	—
(31巢南町)	—	—	—	—	—	—	—	—	—	—	—	—	—	—	—	—	—	—	—	—
本巣市	128	118	14	90	4	—	—	11	—	—	10	36	36	4	29	1	—	—	3	—
(29本巣町)	—	—	—	—	—	—	—	—	—	—	—	—	—	—	—	—	—	—	—	—
(32真正町)	—	—	—	—	—	—	—	—	—	—	—	—	—	—	—	—	—	—	—	—
(33糸貫町)	—	—	—	—	—	—	—	—	—	—	—	—	—	—	—	—	—	—	—	—
(34根尾村)	—	—	—	—	—	—	—	—	—	—	—	—	—	—	—	—	—	—	—	—
羽島郡	—	—	—	—	—	—	—	—	—	—	—	—	—	—	—	—	—	—	—	—
5岐南町	—	—	—	—	—	—	—	—	—	—	—	—	—	—	—	—	—	—	—	—
6笠松町	—	—	—	—	—	—	—	—	—	—	—	—	—	—	—	—	—	—	—	—
本巣郡	—	—	—	—	—	—	—	—	—	—	—	—	—	—	—	—	—	—	—	—
28北方町	—	—	—	—	—	—	—	—	—	—	—	—	—	—	—	—	—	—	—	—
西濃	10	6	1	5	—	—	—	—	—	—	4	2	2	0	1	—	—	—	—	—
大垣市	10	6	1	5	—	—	—	—	—	—	4	2	2	0	1	—	—	—	—	—
(8大垣市)	—	—	—	—	—	—	—	—	—	—	—	—	—	—	—	—	—	—	—	—
(13上石津町)	—	—	—	—	—	—	—	—	—	—	—	—	—	—	—	—	—	—	—	—
(19墨俣町)	—	—	—	—	—	—	—	—	—	—	—	—	—	—	—	—	—	—	—	—
海津市	—	—	—	—	—	—	—	—	—	—	—	—	—	—	—	—	—	—	—	—
(9海津町)	—	—	—	—	—	—	—	—	—	—	—	—	—	—	—	—	—	—	—	—
(10平田町)	—	—	—	—	—	—	—	—	—	—	—	—	—	—	—	—	—	—	—	—
(11南濃町)	—	—	—	—	—	—	—	—	—	—	—	—	—	—	—	—	—	—	—	—
養老郡	—	—	—	—	—	—	—	—	—	—	—	—	—	—	—	—	—	—	—	—
12養老町	—	—	—	—	—	—	—	—	—	—	—	—	—	—	—	—	—	—	—	—
不破郡	—	—	—	—	—	—	—	—	—	—	—	—	—	—	—	—	—	—	—	—
14垂井町	—	—	—	—	—	—	—	—	—	—	—	—	—	—	—	—	—	—	—	—
15関ヶ原町	—	—	—	—	—	—	—	—	—	—	—	—	—	—	—	—	—	—	—	—
安八郡	—	—	—	—	—	—	—	—	—	—	—	—	—	—	—	—	—	—	—	—
16神戸町	—	—	—	—	—	—	—	—	—	—	—	—	—	—	—	—	—	—	—	—
17輪之内町	—	—	—	—	—	—	—	—	—	—	—	—	—	—	—	—	—	—	—	—
18安八町	—	—	—	—	—	—	—	—	—	—	—	—	—	—	—	—	—	—	—	—
揖斐	327	315	54	242	—	5	—	14	—	—	12	87	87	22	60	—	2	—	3	—
揖斐郡	327	315	54	242	—	5	—	14	—	—	12	87	87	22	60	—	2	—	3	—
揖斐川町	327	315	54	242	—	5	—	14	—	—	12	87	87	22	60	—	2	—	3	—
(20揖斐川町)	—	—	—	—	—	—	—	—	—	—	—	—	—	—	—	—	—	—	—	—
(21谷汲村)	—	—	—	—	—	—	—	—	—	—	—	—	—	—	—	—	—	—	—	—
(24春日村)	—	—	—	—	—	—	—	—	—	—	—	—	—	—	—	—	—	—	—	—
(25久瀬村)	—	—	—	—	—	—	—	—	—	—	—	—	—	—	—	—	—	—	—	—
(26藤橋村)	—	—	—	—	—	—	—	—	—	—	—	—	—	—	—	—	—	—	—	—
(27坂内村)	—	—	—	—	—	—	—	—	—	—	—	—	—	—	—	—	—	—	—	—
22大野町	—	—	—	—	—	—	—	—	—	—	—	—	—	—	—	—	—	—	—	—
23池田町	—	—	—	—	—	—	—	—	—	—	—	—	—	—	—	—	—	—	—	—
中濃	542	514	73	378	15	—	15	33	—	—	28	144	144	27	105	4	—	3	5	—
関市	329	313	48	242	12	—	1	11	—	—	16	88	88	16	67	3	—	0	2	—
(38関市)	—	—	—	—	—	—	—	—	—	—	—	—	—	—	—	—	—	—	—	—
(40洞戸村)	—	—	—	—	—	—	—	—	—	—	—	—	—	—	—	—	—	—	—	—
(41板取村)	—	—	—	—	—	—	—	—	—	—	—	—	—	—	—	—	—	—	—	—
(42武芸川町)	—	—	—	—	—	—	—	—	—	—	—	—	—	—	—	—	—	—	—	—
(43武儀町)	—	—	—	—	—	—	—	—	—	—	—	—	—	—	—	—	—	—	—	—
(44上之保村)	—	—	—	—	—	—	—	—	—	—	—	—	—	—	—	—	—	—	—	—
39美濃市	213	201	26	137	3	—	14	22	—	—	13	56	56	11	39	1	—	3	3	—

〔資料〕 中部森林管理局調べ

〔注〕 蓄積について「竹林」は調査していない。また「無立木地」は蓄積なし。

「無立木地」は人工林・天然林伐採跡地、未立木地を、「その他」は林地以外の国有林野の林地(附帯地・貸地・雑地)をそれぞれ指す。

(5) 林野庁所管国有林(官行造林地) 林種別面積・蓄積(続き)

単位:面積(ha)、蓄積(千m³)

郡市町村	面積										蓄積									
	総計	合計	スギ	ヒノキ	コナラ	カラマツ	他針葉樹	広葉樹	竹	無立木	その他	総計	合計	スギ	ヒノキ	コナラ	カラマツ	他針葉樹	広葉樹	その他
郡 上	1,356	1,278	432	653	3	81	10	101	—	—	78	223	223	80	115	1	14	2	11	—
郡 上 市	1,356	1,278	432	653	3	81	10	101	—	—	78	223	223	80	115	1	14	2	11	—
(45 八幡町)	…	…	…	…	…	…	…	…	…	…	…	…	…	…	…	…	…	…	…	…
(46 大和町)	…	…	…	…	…	…	…	…	…	…	…	…	…	…	…	…	…	…	…	…
(47 白鳥町)	…	…	…	…	…	…	…	…	…	…	…	…	…	…	…	…	…	…	…	…
(48 高鷺村)	…	…	…	…	…	…	…	…	…	…	…	…	…	…	…	…	…	…	…	…
(49 美並村)	…	…	…	…	…	…	…	…	…	…	…	…	…	…	…	…	…	…	…	…
(50 明宝村)	…	…	…	…	…	…	…	…	…	…	…	…	…	…	…	…	…	…	…	…
(51 和良村)	…	…	…	…	…	…	…	…	…	…	…	…	…	…	…	…	…	…	…	…
可 茂	233	220	10	117	93	—	—	—	—	—	13	36	36	2	18	15	—	—	—	—
52 美濃加茂市	—	—	—	—	—	—	—	—	—	—	—	—	—	—	—	—	—	—	—	—
可 児 市	—	—	—	—	—	—	—	—	—	—	—	—	—	—	—	—	—	—	—	—
(53 可児市)	—	—	—	—	—	—	—	—	—	—	—	—	—	—	—	—	—	—	—	—
(62 兼山町)	—	—	—	—	—	—	—	—	—	—	—	—	—	—	—	—	—	—	—	—
加 茂 郡	159	152	9	96	47	—	—	—	—	—	7	26	26	2	16	8	—	—	—	—
54 坂祝町	—	—	—	—	—	—	—	—	—	—	—	—	—	—	—	—	—	—	—	—
55 富加町	—	—	—	—	—	—	—	—	—	—	—	—	—	—	—	—	—	—	—	—
56 川辺町	—	—	—	—	—	—	—	—	—	—	—	—	—	—	—	—	—	—	—	—
57 七宗町	12	11	3	8	—	—	—	—	—	—	1	3	3	1	2	—	—	—	—	—
58 八百津町	147	142	6	89	47	—	—	—	—	—	5	24	24	1	14	8	—	—	—	—
59 白川町	—	—	—	—	—	—	—	—	—	—	—	—	—	—	—	—	—	—	—	—
60 東白川村	—	—	—	—	—	—	—	—	—	—	—	—	—	—	—	—	—	—	—	—
可 児 郡	74	68	1	21	46	—	—	—	—	—	6	10	10	0	3	7	—	—	—	—
61 御嵩町	74	68	1	21	46	—	—	—	—	—	6	10	10	0	3	7	—	—	—	—
東 濃	385	374	9	201	158	—	—	6	—	—	11	83	83	3	43	35	—	—	2	—
多 治 見 市	208	202	4	106	91	—	—	—	—	—	6	45	45	1	23	21	—	—	—	—
(63 多治見市)	…	…	…	…	…	…	…	…	…	…	…	…	…	…	…	…	…	…	…	…
(66 笠原町)	…	…	…	…	…	…	…	…	…	…	…	…	…	…	…	…	…	…	…	…
64 瑞浪市	64	62	4	41	11	—	—	6	—	—	3	18	18	1	12	3	—	—	2	—
65 土岐市	113	111	0	54	57	—	—	—	—	—	2	20	20	0	8	12	—	—	—	—
恵 那	487	450	42	314	63	25	—	6	—	—	38	146	146	17	97	20	10	—	1	—
中 津 川 市	341	310	31	218	35	25	—	1	—	—	31	108	108	13	72	13	10	—	0	—
(67 中津川市)	…	…	…	…	…	…	…	…	…	…	…	…	…	…	…	…	…	…	…	…
(69 坂下町)	…	…	…	…	…	…	…	…	…	…	…	…	…	…	…	…	…	…	…	…
(70 川上村)	…	…	…	…	…	…	…	…	…	…	…	…	…	…	…	…	…	…	…	…
(71 加子母村)	…	…	…	…	…	…	…	…	…	…	…	…	…	…	…	…	…	…	…	…
(72 付知町)	…	…	…	…	…	…	…	…	…	…	…	…	…	…	…	…	…	…	…	…
(73 福岡町)	…	…	…	…	…	…	…	…	…	…	…	…	…	…	…	…	…	…	…	…
(74 蛭川村)	…	…	…	…	…	…	…	…	…	…	…	…	…	…	…	…	…	…	…	…
(長野県山口村)	…	…	…	…	…	…	…	…	…	…	…	…	…	…	…	…	…	…	…	…
恵 那 市	146	139	11	95	28	—	—	5	—	—	7	38	38	5	25	8	—	—	1	—
(68 恵那市)	…	…	…	…	…	…	…	…	…	…	…	…	…	…	…	…	…	…	…	…
(75 岩村町)	…	…	…	…	…	…	…	…	…	…	…	…	…	…	…	…	…	…	…	…
(76 山岡町)	…	…	…	…	…	…	…	…	…	…	…	…	…	…	…	…	…	…	…	…
(77 明智町)	…	…	…	…	…	…	…	…	…	…	…	…	…	…	…	…	…	…	…	…
(78 串原村)	…	…	…	…	…	…	…	…	…	…	…	…	…	…	…	…	…	…	…	…
(79 上矢作町)	…	…	…	…	…	…	…	…	…	…	…	…	…	…	…	…	…	…	…	…
下 呂	1,047	945	91	597	5	86	75	90	—	—	102	238	238	28	158	1	17	18	16	—
下 呂 市	1,047	945	91	597	5	86	75	90	—	—	102	238	238	28	158	1	17	18	16	—
(80 萩原町)	…	…	…	…	…	…	…	…	…	…	…	…	…	…	…	…	…	…	…	…
(81 小坂町)	…	…	…	…	…	…	…	…	…	…	…	…	…	…	…	…	…	…	…	…
(82 下呂町)	…	…	…	…	…	…	…	…	…	…	…	…	…	…	…	…	…	…	…	…
(83 金山町)	…	…	…	…	…	…	…	…	…	…	…	…	…	…	…	…	…	…	…	…
(84 馬瀬村)	…	…	…	…	…	…	…	…	…	…	…	…	…	…	…	…	…	…	…	…
飛 騨	1,549	1,495	611	315	—	557	8	5	—	—	53	343	343	153	65	—	124	1	0	—
高 山 市	725	696	184	196	—	303	8	5	—	—	30	161	161	47	45	—	67	1	0	—
(85 高山市)	…	…	…	…	…	…	…	…	…	…	…	…	…	…	…	…	…	…	…	…
(86 丹生川村)	…	…	…	…	…	…	…	…	…	…	…	…	…	…	…	…	…	…	…	…
(87 清見村)	…	…	…	…	…	…	…	…	…	…	…	…	…	…	…	…	…	…	…	…
(88 荘川村)	…	…	…	…	…	…	…	…	…	…	…	…	…	…	…	…	…	…	…	…
(90 宮村)	…	…	…	…	…	…	…	…	…	…	…	…	…	…	…	…	…	…	…	…
(91 久々野町)	…	…	…	…	…	…	…	…	…	…	…	…	…	…	…	…	…	…	…	…
(92 朝日村)	…	…	…	…	…	…	…	…	…	…	…	…	…	…	…	…	…	…	…	…
(93 高根村)	…	…	…	…	…	…	…	…	…	…	…	…	…	…	…	…	…	…	…	…
(95 国府町)	…	…	…	…	…	…	…	…	…	…	…	…	…	…	…	…	…	…	…	…
(99 上宝村)	…	…	…	…	…	…	…	…	…	…	…	…	…	…	…	…	…	…	…	…
飛 騨 市	823	799	427	119	—	254	—	—	—	—	24	182	182	105	20	—	57	—	—	—
(94 古川町)	…	…	…	…	…	…	…	…	…	…	…	…	…	…	…	…	…	…	…	…
(96 河合村)	…	…	…	…	…	…	…	…	…	…	…	…	…	…	…	…	…	…	…	…
(97 宮川村)	…	…	…	…	…	…	…	…	…	…	…	…	…	…	…	…	…	…	…	…
(98 神岡町)	…	…	…	…	…	…	…	…	…	…	…	…	…	…	…	…	…	…	…	…
大 野 郡	—	—	—	—	—	—	—	—	—	—	—	—	—	—	—	—	—	—	—	—
89 白川村	—	—	—	—	—	—	—	—	—	—	—	—	—	—	—	—	—	—	—	—

〔注〕蓄積について「竹林」は調査していない。また「無立木地」は蓄積なし。

「無立木地」は人工林・天然林伐採跡地、未立木地を、「その他」は林地以外の国有林野の林地(附帯地・貸地・雑地)をそれぞれ指す

(6) 県営林地の現状

年度・郡市町村	総 数		県 有 林						総 数	
	箇所数	面積	総 数		県 有 林		県民の山		総 数	
			箇所数	面積	箇所数	面積	箇所数	面積	箇所数	面積
	箇所	ha	箇所	ha	箇所	ha	箇所	ha	箇所	ha
平成19年度	143	7,795	22	3,989	8	2,396	14	1,592	121	3,806
平成20年度	143	7,795	22	3,989	8	2,396	14	1,592	121	3,806
平成21年度	143	7,795	22	3,989	8	2,396	14	1,592	121	3,806
平成22年度	143	7,795	22	3,989	8	2,396	14	1,592	121	3,806
平成23年度	143	7,795	22	3,989	8	2,396	14	1,592	121	3,806
岐 阜	13	358	2	147	—	—	2	147	11	211
岐 阜 市	—	—	—	—	—	—	—	—	—	—
(1 岐 阜 市)	—	—	—	—	—	—	—	—	—	—
(5 岐 南 町)	—	—	—	—	—	—	—	—	—	—
2 羽 島 市	—	—	—	—	—	—	—	—	—	—
各 務 原 市	—	—	—	—	—	—	—	—	—	—
(3 各 務 原 市)	—	—	—	—	—	—	—	—	—	—
(4 川 島 町)	—	—	—	—	—	—	—	—	—	—
山 県 市	11	211	—	—	—	—	—	—	11	211
(35 高 富 町)	—	—	—	—	—	—	—	—	—	—
(36 伊 自 良 村)	3	38	—	—	—	—	—	—	3	38
(37 美 山 町)	8	173	—	—	—	—	—	—	8	173
瑞 穂 市	—	—	—	—	—	—	—	—	—	—
(30 徳 積 町)	—	—	—	—	—	—	—	—	—	—
(31 巢 南 町)	—	—	—	—	—	—	—	—	—	—
本 巢 市	2	147	2	147	—	—	2	147	—	—
(29 本 巢 町)	—	—	—	—	—	—	—	—	—	—
(32 真 正 町)	—	—	—	—	—	—	—	—	—	—
(33 糸 貫 町)	—	—	—	—	—	—	—	—	—	—
(34 根 尾 村)	2	147	2	147	—	—	2	147	—	—
羽 島 郡	—	—	—	—	—	—	—	—	—	—
6 笠 松 町	—	—	—	—	—	—	—	—	—	—
7 柳 津 町	—	—	—	—	—	—	—	—	—	—
本 巢 郡	—	—	—	—	—	—	—	—	—	—
28 北 方 町	—	—	—	—	—	—	—	—	—	—
西 濃	16	282	2	25	2	25	—	—	14	257
大 垣 市	10	139	—	—	—	—	—	—	10	139
(8 大 垣 市)	—	—	—	—	—	—	—	—	—	—
(13 上 石 津 町)	10	139	—	—	—	—	—	—	10	139
(19 墨 俣 町)	—	—	—	—	—	—	—	—	—	—
海 津 市	—	—	—	—	—	—	—	—	—	—
(9 海 津 町)	—	—	—	—	—	—	—	—	—	—
(10 平 田 町)	—	—	—	—	—	—	—	—	—	—
(11 南 濃 町)	—	—	—	—	—	—	—	—	—	—
養 老 郡	2	25	2	25	2	25	—	—	—	—
12 養 老 町	2	25	2	25	2	25	—	—	—	—
不 破 郡	4	118	—	—	—	—	—	—	4	118
14 垂 井 町	—	—	—	—	—	—	—	—	—	—
15 関ヶ原町	4	118	—	—	—	—	—	—	4	118
安 八 郡	—	—	—	—	—	—	—	—	—	—
16 神 戸 町	—	—	—	—	—	—	—	—	—	—
17 輪 之内 町	—	—	—	—	—	—	—	—	—	—
18 安 八 町	—	—	—	—	—	—	—	—	—	—
揖 斐	25	2,921	7	2,459	3	1,949	4	510	18	462
揖 斐 郡	25	2,921	7	2,459	3	1,949	4	510	18	462
揖 斐 川 町	23	2,886	7	2,459	3	1,949	4	510	16	427
(20 揖 斐 川 町)	2	10	—	—	—	—	—	—	2	10
(21 谷 汲 村)	4	125	1	80	—	—	1	80	3	45
(24 春 日 村)	5	207	1	33	—	—	1	33	4	174
(25 久 瀬 村)	4	161	1	60	—	—	1	60	3	101
(26 藤 橋 村)	5	1,972	3	1,949	3	1,949	—	—	2	24
(27 坂 内 村)	3	411	1	337	—	—	1	337	2	75
22 大 野 町	—	—	—	—	—	—	—	—	—	—
23 池 田 町	2	35	—	—	—	—	—	—	2	35
中 濃	5	117	—	—	—	—	—	—	5	117
関 市	5	117	—	—	—	—	—	—	5	117
(38 関 市)	2	42	—	—	—	—	—	—	2	42
(40 洞 戸 村)	—	—	—	—	—	—	—	—	—	—
(41 板 取 村)	3	75	—	—	—	—	—	—	3	75
(42 武 芸 川 町)	—	—	—	—	—	—	—	—	—	—
(43 武 儀 町)	—	—	—	—	—	—	—	—	—	—
(44 上 之 保 村)	—	—	—	—	—	—	—	—	—	—
39 美 濃 市	—	—	—	—	—	—	—	—	—	—

[資料] 県治山課公有林係調べ

(6) 県営林地の現状 (続き)

郡市町村	総 数		県 有 林				県民の山		総 数	
	箇所数	面積	総 数		有 林		箇所数	面積	箇所数	面積
			箇所数	面積	箇所数	面積				
郡 上	8	348	1	142	—	—	1	142	7	206
郡 上 市	8	348	1	142	—	—	1	142	7	206
(45 八 幡 町)	2	35	—	—	—	—	—	—	2	35
(46 大 和 町)	1	12	—	—	—	—	—	—	1	12
(47 白 鳥 町)	3	109	—	—	—	—	—	—	3	109
(48 高 鷲 村)	—	—	—	—	—	—	—	—	—	—
(49 美 並 村)	—	—	—	—	—	—	—	—	—	—
(50 明 宝 村)	2	193	1	142	—	—	1	142	1	51
(51 和 良 村)	—	—	—	—	—	—	—	—	—	—
可 茂	2	54	1	23	—	—	1	23	1	30
52 美濃加茂 市	—	—	—	—	—	—	—	—	—	—
可 児 市	—	—	—	—	—	—	—	—	—	—
53 可 児 市	—	—	—	—	—	—	—	—	—	—
62 兼 山 町	—	—	—	—	—	—	—	—	—	—
加 茂 郡	2	54	1	23	—	—	1	23	1	30
54 坂 祝 町	—	—	—	—	—	—	—	—	—	—
55 富 加 町	—	—	—	—	—	—	—	—	—	—
56 川 辺 町	—	—	—	—	—	—	—	—	—	—
57 七 宗 町	—	—	—	—	—	—	—	—	—	—
58 八 百 津 町	—	—	—	—	—	—	—	—	—	—
59 白 川 町	2	54	1	23	—	—	1	23	1	30
60 東 白 川 村	—	—	—	—	—	—	—	—	—	—
可 児 郡	—	—	—	—	—	—	—	—	—	—
61 御 嵩 町	—	—	—	—	—	—	—	—	—	—
東 濃	1	10	—	—	—	—	—	—	1	10
多 治 見 市	—	—	—	—	—	—	—	—	—	—
63 多 治 見 市	—	—	—	—	—	—	—	—	—	—
66 笠 原 町	—	—	—	—	—	—	—	—	—	—
64 瑞 浪 市	—	—	—	—	—	—	—	—	—	—
65 土 岐 市	1	10	—	—	—	—	—	—	1	10
恵 那	9	511	1	5	1	5	—	—	8	506
中 津 川 市	7	493	—	—	—	—	—	—	7	493
(67 中 津 川 市)	3	127	—	—	—	—	—	—	3	127
(69 坂 下 町)	—	—	—	—	—	—	—	—	—	—
(70 川 上 村)	1	10	—	—	—	—	—	—	1	10
(71 加 子 母 村)	2	270	—	—	—	—	—	—	2	270
(72 付 知 町)	1	85	—	—	—	—	—	—	1	85
(73 福 岡 町)	—	—	—	—	—	—	—	—	—	—
(74 蛭 川 村)	—	—	—	—	—	—	—	—	—	—
(長野県 山 口 村)	—	—	—	—	—	—	—	—	—	—
恵 那 市	2	18	1	5	1	5	—	—	1	13
(68 恵 那 市)	2	18	1	5	1	5	—	—	1	13
(75 岩 村 町)	—	—	—	—	—	—	—	—	—	—
(76 山 岡 町)	—	—	—	—	—	—	—	—	—	—
(77 明 智 町)	—	—	—	—	—	—	—	—	—	—
(78 串 原 村)	—	—	—	—	—	—	—	—	—	—
(79 上 矢 作 町)	—	—	—	—	—	—	—	—	—	—
下 呂	27	1,160	5	359	1	2	4	357	22	801
下 呂 市	27	1,160	5	359	1	2	4	357	22	801
(80 萩 原 町)	7	411	—	—	—	—	—	—	7	411
(81 小 坂 町)	3	172	2	134	—	—	2	134	1	38
(82 下 呂 町)	9	239	—	—	—	—	—	—	9	239
(83 金 山 町)	4	268	3	225	1	2	2	223	1	43
(84 馬 瀬 村)	4	71	—	—	—	—	—	—	4	71
飛 騨	37	2,035	3	830	1	416	2	414	34	1,205
高 山 市	22	1,763	3	830	1	416	2	414	19	933
(85 高 山 市)	1	32	—	—	—	—	—	—	1	32
(86 丹 生 川 村)	3	95	—	—	—	—	—	—	3	95
(87 清 見 村)	2	90	—	—	—	—	—	—	2	90
(88 莊 川 村)	1	55	—	—	—	—	—	—	1	55
(90 宮 村)	—	—	—	—	—	—	—	—	—	—
(91 久々野 町)	7	605	1	347	—	—	1	347	6	257
(92 朝 日 村)	4	375	1	66	—	—	1	66	3	309
(93 高 根 村)	3	496	1	416	1	416	—	—	2	80
(95 国 府 町)	1	15	—	—	—	—	—	—	1	15
(99 上 宝 村)	—	—	—	—	—	—	—	—	—	—
飛 騨 市	14	262	—	—	—	—	—	—	14	262
(94 古 川 町)	—	—	—	—	—	—	—	—	—	—
(96 河 合 村)	1	30	—	—	—	—	—	—	1	30
(97 宮 川 村)	7	145	—	—	—	—	—	—	7	145
(98 神 岡 町)	6	87	—	—	—	—	—	—	6	87
大 野 郡	1	10	—	—	—	—	—	—	1	10
89 白 川 村	1	10	—	—	—	—	—	—	1	10

[資料] 県治山課公有林係調べ

単位：面積 (ha) 箇所 (箇所)

地上権設定		御大典記念		2600年記念		公有林緑化		部分林		青少年の森		市 町 村
箇所数	面積	箇所数	面積	箇所数	面積	箇所数	面積	箇所数	面積	箇所数	面積	
—	—	3	80	2	63	2	63	—	—	—	—	郡上
—	—	3	80	2	63	2	63	—	—	—	—	45
—	—	1	18	1	17	—	—	—	—	—	—	46
—	—	—	—	—	—	1	12	—	—	—	—	47
—	—	2	62	1	46	—	—	—	—	—	—	48
—	—	—	—	—	—	—	—	—	—	—	—	49
—	—	—	—	—	—	1	51	—	—	—	—	50
—	—	—	—	—	—	—	—	—	—	—	—	51
—	—	1	30	—	—	—	—	—	—	—	—	可茂
—	—	—	—	—	—	—	—	—	—	—	—	52
—	—	—	—	—	—	—	—	—	—	—	—	53
—	—	1	30	—	—	—	—	—	—	—	—	62
—	—	—	—	—	—	—	—	—	—	—	—	54
—	—	—	—	—	—	—	—	—	—	—	—	55
—	—	—	—	—	—	—	—	—	—	—	—	56
—	—	—	—	—	—	—	—	—	—	—	—	57
—	—	1	30	—	—	—	—	—	—	—	—	58
—	—	—	—	—	—	—	—	—	—	—	—	59
—	—	—	—	—	—	—	—	—	—	—	—	60
—	—	—	—	—	—	—	—	—	—	—	—	61
—	—	—	—	—	—	1	10	—	—	—	—	東濃
—	—	—	—	—	—	—	—	—	—	—	—	63
—	—	—	—	—	—	—	—	—	—	—	—	66
—	—	—	—	—	—	—	—	—	—	—	—	64
—	—	—	—	—	—	1	10	—	—	—	—	65
1	175	—	—	2	55	5	277	—	—	—	—	恵那
1	175	—	—	1	42	5	277	—	—	—	—	67
—	—	—	—	1	42	2	86	—	—	—	—	69
—	—	—	—	—	—	—	—	—	—	—	—	70
1	175	—	—	—	—	1	10	—	—	—	—	71
—	—	—	—	—	—	1	96	—	—	—	—	72
—	—	—	—	—	—	1	85	—	—	—	—	73
—	—	—	—	—	—	—	—	—	—	—	—	74
—	—	—	—	—	—	—	—	—	—	—	—	68
—	—	—	—	1	13	—	—	—	—	—	—	75
—	—	—	—	1	13	—	—	—	—	—	—	76
—	—	—	—	—	—	—	—	—	—	—	—	77
—	—	—	—	—	—	—	—	—	—	—	—	78
—	—	—	—	—	—	—	—	—	—	—	—	79
3	307	5	141	1	40	13	313	—	—	—	—	下呂
3	307	5	141	1	40	13	313	—	—	—	—	80
3	307	—	—	1	40	3	64	—	—	—	—	81
—	—	1	38	—	—	—	—	—	—	—	—	82
—	—	4	103	—	—	5	135	—	—	—	—	83
—	—	—	—	—	—	1	43	—	—	—	—	84
—	—	—	—	—	—	4	71	—	—	—	—	飛騨
—	—	1	24	5	244	27	809	1	129	—	—	85
—	—	1	24	4	214	13	567	1	129	—	—	86
—	—	—	—	—	—	1	32	—	—	—	—	87
—	—	—	—	—	—	3	95	—	—	—	—	88
—	—	—	—	—	—	2	90	—	—	—	—	90
—	—	—	—	—	—	1	55	—	—	—	—	91
—	—	1	24	4	214	—	—	—	—	—	—	92
—	—	—	—	—	—	1	20	—	—	—	—	93
—	—	—	—	—	—	2	180	1	129	—	—	94
—	—	—	—	—	—	2	80	—	—	—	—	95
—	—	—	—	—	—	1	15	—	—	—	—	96
—	—	—	—	—	—	—	—	—	—	—	—	97
—	—	—	—	1	30	13	232	—	—	—	—	98
—	—	—	—	—	—	—	—	—	—	—	—	99
—	—	—	—	1	30	—	—	—	—	—	—	94
—	—	—	—	—	—	—	—	—	—	—	—	96
—	—	—	—	—	—	7	145	—	—	—	—	97
—	—	—	—	—	—	6	87	—	—	—	—	98
—	—	—	—	—	—	1	10	—	—	—	—	89
—	—	—	—	—	—	1	10	—	—	—	—	89

(7) 民有林森林資源構成表

年齢級	種類	総計	小計	人工林					その他 針葉樹
				スギ	ヒノキ	アカマツ クロマツ	カラマツ		
1 年齢級	面積	220	191	63	121	0	—	0	
	蓄積	0	—	—	—	—	—	—	
	成長量	—	—	—	—	—	—	—	
2 年齢級	面積	1,475	912	101	719	3	—	0	
	蓄積	—	—	—	—	—	—	—	
	成長量	—	—	—	—	—	—	—	
3 年齢級	面積	3,744	3,278	358	2,735	2	0	3	
	蓄積	236	207	35	159	0	0	0	
	成長量	23	21	3	17	0	—	0	
4 年齢級	面積	6,716	6,347	1,123	5,130	3	7	6	
	蓄積	769	745	182	557	0	1	0	
	成長量	52	51	11	39	0	0	0	
5 年齢級	面積	13,188	12,235	2,527	9,563	12	7	19	
	蓄積	2,052	1,979	531	1,436	1	1	1	
	成長量	100	98	25	73	0	0	0	
6 年齢級	面積	21,509	19,832	4,113	15,545	6	18	11	
	蓄積	4,181	4,030	1,082	2,933	1	3	0	
	成長量	156	152	39	113	0	0	0	
7 年齢級	面積	33,171	30,449	7,612	22,481	70	99	36	
	蓄積	7,479	7,198	2,338	4,823	7	14	2	
	成長量	217	211	66	145	0	0	0	
8 年齢級	面積	43,204	36,087	10,204	25,110	198	394	48	
	蓄積	9,106	8,311	3,044	5,178	26	49	3	
	成長量	208	193	69	123	0	1	0	
9 年齢級	面積	57,628	40,426	15,184	23,259	993	918	47	
	蓄積	12,846	10,753	5,038	5,430	146	134	3	
	成長量	233	199	92	104	2	1	0	
10 年齢級	面積	72,605	43,974	18,738	20,759	2,527	1,823	64	
	蓄積	16,552	12,888	6,774	5,405	406	291	4	
	成長量	240	193	102	85	4	1	0	
11 年齢級	面積	78,361	38,948	17,202	16,486	2,337	2,812	46	
	蓄積	18,108	12,928	7,036	5,017	379	485	3	
	成長量	206	158	87	66	3	2	0	
12 年齢級	面積	71,192	24,383	11,076	9,327	2,487	1,396	40	
	蓄積	14,917	8,458	4,870	2,986	343	250	3	
	成長量	132	86	51	33	1	1	0	
13 年齢級	面積	52,307	9,530	4,409	3,587	1,155	343	3	
	蓄積	9,531	3,469	2,064	1,202	129	69	0	
	成長量	63	29	18	11	0	0	0	
14 年齢級	面積	42,419	6,660	2,983	3,016	540	82	5	
	蓄積	7,956	2,628	1,477	1,072	59	16	1	
	成長量	45	18	10	7	0	0	0	
15 年齢級	面積	36,766	6,363	2,640	3,286	353	48	4	
	蓄積	7,432	2,618	1,360	1,202	42	9	1	
	成長量	39	16	8	8	0	0	0	
16 年齢級	面積	29,011	6,034	2,102	3,447	407	52	8	
	蓄積	6,207	2,499	1,125	1,312	48	11	1	
	成長量	29	13	5	7	0	0	0	
17 年齢級	面積	25,151	5,786	1,813	3,492	396	66	11	
	蓄積	5,652	2,379	977	1,337	47	15	2	
	成長量	22	10	4	6	0	0	0	
18 年齢級	面積	19,454	4,821	1,577	2,918	300	8	16	
	蓄積	4,558	2,077	874	1,167	32	2	3	
	成長量	15	8	3	5	0	—	0	
19 年齢級	面積	14,228	4,095	1,359	2,421	289	5	15	
	蓄積	3,516	1,750	739	977	30	1	2	
	成長量	10	6	2	4	0	—	0	
20 年齢級	面積	11,886	3,145	1,001	1,851	269	2	21	
	蓄積	2,868	1,350	561	760	24	0	4	
	成長量	7	4	1	2	0	—	0	
21 年齢級以上	面積	26,203	4,270	1,936	2,111	213	4	4	
	蓄積	5,732	1,953	1,072	859	20	1	1	
	成長量	8	4	2	2	—	—	—	
合計	面積	(A) 660,437	307,767	108,122	177,363	12,561	8,084	408	
	蓄積	139,699	88,220	41,180	43,813	1,738	1,351	35	
	成長量	1,804	1,469	600	849	11	6	1	

未立木地	天然林		人工林		岩石地・崩壊地等 更新困難地		その他
面積	伐跡地	2,002	伐跡地	489		3,940	未立木地

[資料] 県森林整備課調べ

単位：面積(ha)、蓄積・成長量(千m³)

その他 広葉樹	小 計	天 然 林						種 類	齢 級
		ス ギ	ヒ ノ キ	アカマツ クロマツ	カラマツ	その他 針葉樹	その他 広葉樹		
7	29	—	—	1	—	—	28	面 積	1 齢級
—	0	—	—	0	—	—	—	蓄 積	
—	—	—	—	—	—	—	—	成 長 量	
88	563	—	1	0	—	0	562	面 積	2 齢級
—	—	—	—	—	—	—	—	蓄 積	
—	—	—	—	—	—	—	—	成 長 量	
181	467	—	3	0	—	0	463	面 積	3 齢級
12	29	—	0	0	—	0	29	蓄 積	
1	1	—	0	0	—	—	1	成 長 量	
78	369	—	0	1	—	7	361	面 積	4 齢級
5	25	—	0	0	—	0	24	蓄 積	
0	1	—	0	0	—	0	1	成 長 量	
106	953	0	2	3	—	1	947	面 積	5 齢級
9	74	0	0	0	—	0	73	蓄 積	
0	2	0	0	0	—	0	2	成 長 量	
139	1,677	0	3	20	—	4	1,649	面 積	6 齢級
11	152	0	1	3	0	0	148	蓄 積	
0	4	0	0	0	0	0	4	成 長 量	
151	2,722	4	11	22	—	14	2,670	面 積	7 齢級
14	281	1	3	5	—	1	271	蓄 積	
0	6	0	0	0	—	0	6	成 長 量	
133	7,118	6	18	119	1	37	6,938	面 積	8 齢級
13	794	2	4	22	0	2	764	蓄 積	
0	15	0	0	0	0	0	14	成 長 量	
25	17,202	5	56	575	0	109	16,458	面 積	9 齢級
3	2,092	1	12	89	0	8	1,981	蓄 積	
0	33	0	0	1	0	0	32	成 長 量	
62	28,631	6	75	2,300	5	238	26,006	面 積	1 0 齢級
7	3,665	2	20	343	1	17	3,281	蓄 積	
0	47	0	0	3	0	0	43	成 長 量	
65	39,413	13	71	4,776	9	361	34,183	面 積	1 1 齢級
7	5,180	5	21	783	2	34	4,336	蓄 積	
0	49	0	0	5	0	1	43	成 長 量	
56	46,809	6	116	5,546	7	426	40,707	面 積	1 2 齢級
6	6,459	3	38	998	1	50	5,369	蓄 積	
0	47	0	0	4	0	1	42	成 長 量	
33	42,777	5	122	5,621	5	515	36,509	面 積	1 3 齢級
4	6,062	2	41	1,030	1	68	4,921	蓄 積	
0	34	0	0	2	0	1	30	成 長 量	
35	35,759	5	174	5,023	6	799	29,752	面 積	1 4 齢級
4	5,328	3	62	926	1	110	4,226	蓄 積	
0	27	0	0	1	0	1	24	成 長 量	
32	30,403	6	251	4,173	2	990	24,981	面 積	1 5 齢級
4	4,814	3	105	787	0	147	3,772	蓄 積	
0	23	0	1	0	—	1	21	成 長 量	
18	22,977	8	207	3,554	25	1,049	18,134	面 積	1 6 齢級
2	3,708	4	76	649	4	166	2,809	蓄 積	
0	16	0	0	0	0	1	14	成 長 量	
8	19,365	11	321	3,373	2	1,169	14,488	面 積	1 7 齢級
1	3,273	6	123	607	0	195	2,342	蓄 積	
0	12	0	1	0	—	1	10	成 長 量	
3	14,633	3	262	3,625	0	1,002	9,740	面 積	1 8 齢級
0	2,481	2	99	626	0	165	1,589	蓄 積	
—	7	0	0	0	—	0	6	成 長 量	
6	10,133	5	239	2,963	1	716	6,208	面 積	1 9 齢級
1	1,765	3	96	511	0	112	1,044	蓄 積	
—	4	0	0	0	—	0	3	成 長 量	
2	8,741	2	302	2,400	0	527	5,510	面 積	2 0 齢級
0	1,518	1	124	395	0	88	911	蓄 積	
—	3	0	0	0	—	0	3	成 長 量	
2	21,933	8	617	3,390	0	1,493	16,425	面 積	21 齢級以上
0	3,778	4	267	527	0	229	2,751	蓄 積	
—	5	0	0	—	—	—	4	成 長 量	
1,229	352,670	94	2,852	47,486	63	9,457	292,719	面 積	合 計
103	51,479	42	1,091	8,301	11	1,391	40,642	蓄 積	
2	335	0	6	17	0	9	303	成 長 量	

14,304	竹 林	1,122	小 計	(B)	21,857
--------	-----	-------	-----	-----	--------

民有林	(A)+(B)
面積総計	682,294

(8) 民有林人工林齡級別面積

年度・郡市町村	1 齡級	2	3	4	5	6	7	8	9	10	11
平成19年度	180	2,832	5,142	10,929	18,150	27,902	35,874	39,704	43,353	40,844	27,690
平成20年度	79	2,138	4,743	9,527	16,185	26,139	34,517	39,100	42,830	42,589	30,763
平成21年度	212	1,796	4,147	8,409	14,684	23,855	33,562	37,311	42,572	43,006	34,331
平成22年度	200	1,340	3,647	7,325	13,398	21,435	33,150	35,620	41,850	43,046	37,325
平成23年度	191	912	3,278	6,347	12,235	19,832	30,449	36,087	40,426	43,974	38,948
岐 阜	11	77	564	877	1,518	1,431	2,002	2,380	2,371	2,398	1,919
岐 阜 市	1	8	63	100	204	176	77	46	53	45	33
(1 岐 阜 市)	1	8	63	100	204	176	77	46	53	45	33
(7 柳 津 町)	—	—	—	—	—	—	—	—	—	—	—
2 羽 島 市	—	—	—	—	—	—	—	—	—	—	—
各 務 原 市	—	2	0	2	2	12	17	2	2	6	22
(3 各 務 原 市)	—	2	0	2	2	12	17	2	0	6	22
(4 川 島 町)	—	—	—	—	—	—	—	—	2	0	—
山 高 富 町	9	29	98	146	215	463	591	823	988	1,075	933
(35 高 富 町)	—	—	—	5	14	40	21	56	10	24	15
(36 伊 自 良 村)	—	0	18	11	24	61	123	115	83	8	24
(37 美 山 町)	9	28	79	130	177	362	447	653	894	1,043	895
瑞 穂 市	—	—	—	—	—	—	—	—	—	—	—
(30 徳 積 町)	—	—	—	—	—	—	—	—	—	—	—
(31 巢 南 町)	—	—	—	—	—	—	—	—	—	—	—
本 巢 市	—	38	403	628	1,097	780	1,317	1,510	1,328	1,272	930
(29 本 巢 町)	—	6	47	142	322	291	555	181	127	179	184
(32 真 正 町)	—	—	—	—	—	—	—	—	—	—	—
(33 糸 貫 町)	—	—	—	—	—	—	0	—	—	—	—
(34 根 尾 村)	—	32	356	486	775	489	761	1,328	1,201	1,093	747
羽 島 郡	—	—	—	—	—	—	—	—	—	—	—
5 岐 南 町	—	—	—	—	—	—	—	—	—	—	—
6 笠 松 町	—	—	—	—	—	—	—	—	—	—	—
本 巢 郡	—	—	—	—	—	—	—	—	—	—	—
28 北 方 町	—	—	—	—	—	—	—	—	—	—	—
西 濃	1	52	200	319	628	916	1,195	590	705	784	897
大 垣 市	1	46	141	143	389	584	735	184	311	381	400
(8 大 垣 市)	—	—	—	3	7	8	11	11	20	15	15
(13 上 石 津 町)	1	46	141	140	382	576	725	173	291	366	385
(19 墨 俣 町)	—	—	—	—	—	—	—	—	—	—	—
海 津 市	—	—	0	20	71	84	109	123	97	74	73
(9 海 津 町)	—	—	—	—	—	—	—	—	—	—	—
(10 平 田 町)	—	—	—	—	—	—	—	—	—	—	—
(11 南 濃 町)	—	—	0	20	71	84	109	123	97	74	73
養 老 郡	—	0	39	109	35	11	25	25	26	42	55
12 養 老 町	—	0	39	109	35	11	25	25	26	42	55
不 破 郡	—	5	19	46	132	237	326	258	271	286	368
14 垂 井 町	—	1	10	28	71	154	212	178	158	178	180
15 関ヶ原 町	—	4	10	19	61	83	114	80	113	108	188
安 八 郡	—	—	—	—	—	—	—	—	—	—	—
16 神 戸 町	—	—	—	—	—	—	—	—	—	—	—
17 輪 之 内 町	—	—	—	—	—	—	—	—	—	—	—
18 安 八 町	—	—	—	—	—	—	—	—	—	—	—
揖 斐	—	28	238	654	1,378	2,030	3,330	3,405	3,084	2,336	1,696
揖 斐 郡	—	28	238	654	1,378	2,030	3,330	3,405	3,084	2,336	1,696
揖 斐 川 町	—	28	222	613	1,327	1,933	3,095	3,334	3,027	2,275	1,600
(20 揖 斐 川 町)	—	—	22	47	21	130	149	200	174	58	111
(21 谷 汲 村)	—	26	80	89	282	289	373	460	439	422	346
(24 春 日 村)	—	—	35	97	268	427	572	515	725	763	402
(25 久 瀬 村)	—	1	42	191	297	399	564	420	410	317	304
(26 藤 橋 村)	—	1	12	109	286	450	843	1,035	780	375	186
(27 坂 内 村)	—	—	32	80	172	237	594	705	500	340	252
22 大 野 町	—	—	3	1	2	11	7	1	7	11	7
23 池 田 町	—	—	13	41	49	86	229	70	50	51	89
中 濃	13	55	186	447	588	1,063	1,570	2,188	3,007	3,157	2,395
関 市	12	46	162	374	411	772	1,204	1,747	2,361	2,151	1,888
(38 関 市)	1	1	1	17	27	65	58	31	22	23	85
(40 洞 戸 村)	—	10	25	42	63	74	137	369	257	282	218
(41 板 取 村)	10	25	65	186	184	340	577	581	1,066	808	753
(42 武 芸 川 町)	1	1	25	38	42	59	49	82	172	74	67
(43 武 之 儀 町)	0	3	23	43	53	162	243	445	414	472	417
(44 上 之 保 村)	—	6	24	48	43	73	140	239	430	492	349
39 美 濃 市	0	8	24	73	177	291	366	441	646	1,006	507

[資料] 県森林整備課調べ

単位：面積(ha)

1 2	1 3	1 4	1 5	1 6	1 7	1 8	1 9	2 0	2 1 以上	総 計	市 町 村
11,439	6,971	6,244	6,382	5,718	5,537	4,015	3,740	1,976	2,862	307,482	平19
13,965	7,312	6,353	6,360	5,723	5,895	4,235	3,825	2,328	3,217	307,824	平20
17,384	7,683	6,510	6,294	5,826	5,927	4,397	3,827	2,654	3,423	307,811	平21
21,267	8,383	6,531	6,267	5,805	5,998	4,432	3,942	2,669	3,688	307,319	平22
24,383	9,530	6,660	6,363	6,034	5,786	4,821	4,095	3,145	4,270	307,767	平23
1,701	849	707	726	825	560	655	425	417	560	22,974	岐阜
22	16	10	7	8	10	11	9	10	41	952	
22	16	10	7	8	10	11	9	10	41	952	1
—	—	—	—	—	—	—	—	—	—	—	7
—	—	—	—	—	—	—	—	—	—	—	2
14	5	4	1	1	3	2	5	15	26	144	
14	5	4	1	1	3	2	5	2	23	127	3
—	0	—	—	—	—	—	—	12	3	17	4
920	508	430	490	592	447	537	277	345	394	10,310	
15	10	3	4	5	5	14	12	23	72	348	35
42	11	4	9	6	9	5	6	6	29	593	36
863	487	422	478	582	433	518	259	316	292	9,369	37
—	—	—	—	—	—	—	—	—	—	—	
—	—	—	—	—	—	—	—	—	—	—	30
—	—	—	—	—	—	—	—	—	—	—	31
745	320	263	227	225	100	105	134	47	99	11,567	
132	73	27	28	20	12	13	13	10	12	2,375	29
—	—	—	—	—	—	—	—	—	—	—	32
—	—	—	—	0	—	—	0	—	0	1	33
613	247	235	199	205	88	92	120	37	88	9,192	34
—	—	—	—	—	—	—	—	—	—	—	
—	—	—	—	—	—	—	—	—	—	—	5
—	—	—	—	—	—	—	—	—	—	—	6
—	—	—	—	—	—	—	—	—	—	—	
—	—	—	—	—	—	—	—	—	—	—	28
646	344	280	317	280	388	262	335	218	746	10,101	西濃
235	132	80	113	69	119	61	107	46	85	4,363	
2	2	2	1	4	2	3	1	1	3	111	8
233	130	79	112	65	117	58	105	45	82	4,252	13
—	—	—	—	—	—	—	—	—	—	—	19
128	21	37	27	21	22	26	11	10	4	959	
—	—	—	—	—	—	—	—	—	—	—	9
—	—	—	—	—	—	—	—	—	—	—	10
128	21	37	27	21	22	26	11	10	4	959	11
61	37	35	40	46	41	11	36	6	13	695	
61	37	35	40	46	41	11	36	6	13	695	12
223	154	127	137	144	206	164	180	156	644	4,084	
90	57	58	31	48	27	58	31	70	66	1,704	14
133	97	69	105	96	180	106	150	85	578	2,380	15
—	—	—	—	—	—	—	—	—	—	—	
—	—	—	—	—	—	—	—	—	—	—	16
—	—	—	—	—	—	—	—	—	—	—	17
—	—	—	—	—	—	—	—	—	—	—	18
1,181	404	281	244	278	227	207	161	184	177	21,523	揖斐
1,181	404	281	244	278	227	207	161	184	177	21,523	
1,125	382	268	227	261	212	192	157	177	172	20,626	
43	12	9	19	11	7	17	17	38	27	1,110	20
182	108	78	76	93	61	77	49	67	73	3,669	21
372	93	63	33	51	30	48	12	38	22	4,566	24
241	100	70	51	38	36	16	14	6	28	3,544	25
120	25	21	15	18	29	23	20	12	12	4,373	26
167	44	26	32	51	49	11	46	17	10	3,364	27
4	1	4	2	4	4	4	1	5	6	84	22
51	21	9	16	13	10	11	4	2	0	813	23
1,646	838	608	481	424	377	456	288	259	477	20,524	中濃
1,310	719	515	427	384	345	378	237	227	424	16,094	
54	28	8	6	9	4	10	5	6	14	477	38
300	163	72	65	55	87	78	48	66	101	2,512	40
407	208	161	125	113	96	115	92	78	159	6,147	41
41	35	8	7	10	9	16	8	9	49	803	42
292	154	125	93	72	52	50	29	38	42	3,221	43
215	131	142	130	125	98	108	54	30	59	2,935	44
337	119	93	54	40	32	79	51	32	53	4,429	39

(8) 民有林人工林年齢級別面積 (続き)

郡市町村	1 年齢級	2	3	4	5	6	7	8	9	10	11
郡上	16	152	428	934	2,127	3,815	5,293	6,584	7,613	6,999	5,890
郡上市	16	152	428	934	2,127	3,815	5,293	6,584	7,613	6,999	5,890
(45八幡町)	4	47	130	184	369	884	1,474	2,003	2,048	1,926	2,021
(46大和町)	1	7	37	200	401	660	1,135	1,261	1,573	1,084	746
(47白鳥町)	6	29	64	151	226	389	615	626	890	912	765
(48高鷺村)	1	6	15	30	36	228	209	304	520	436	555
(49美並村)	—	0	2	65	317	386	333	348	453	487	332
(50明宝村)	3	14	59	153	362	501	631	1,118	1,437	1,534	1,000
(51和良村)	2	48	121	151	415	766	895	923	692	619	472
可茂	6	45	230	494	847	1,753	2,706	3,818	3,377	4,936	4,863
52美濃加茂市	—	1	2	5	39	68	58	153	71	70	103
可児市	—	—	5	28	39	42	88	18	37	195	227
(53可児市)	—	—	5	28	38	37	76	18	32	191	212
(62兼山村)	—	—	—	0	1	6	12	0	5	5	15
加茂郡	6	44	220	447	727	1,591	2,474	3,589	3,180	4,370	4,025
54坂祝町	—	—	—	1	—	7	2	1	1	1	25
55富加町	—	—	—	2	4	17	8	9	8	13	11
56川辺町	—	1	3	27	32	93	115	97	43	103	247
57七宗町	1	5	23	35	96	241	291	401	341	376	509
58八百津町	1	2	14	77	120	282	338	727	787	1,404	1,007
59白川町	4	16	101	184	295	632	1,219	1,592	1,405	1,451	1,563
60東白川村	—	20	80	122	180	318	501	762	595	1,022	663
可児郡	—	1	3	13	41	51	86	59	91	301	508
61御嵩町	—	1	3	13	41	51	86	59	91	301	508
東濃	—	13	139	229	408	724	909	435	491	781	996
多治見市	—	3	—	8	57	63	65	96	52	97	161
(63多治見市)	—	1	—	2	27	51	56	94	48	97	152
(66笠原町)	—	2	—	6	30	13	10	2	3	0	8
64瑞浪市	—	9	101	124	218	443	573	227	205	519	464
65土岐市	—	—	38	97	133	218	270	112	235	164	371
恵那	1	22	215	555	979	1,772	3,287	4,200	4,209	6,796	7,088
中津川市	1	10	95	333	592	971	1,808	2,128	2,168	3,325	3,816
(67中津川市)	1	4	19	99	176	304	461	505	532	969	1,210
(69坂下町)	—	—	6	29	39	38	73	88	151	258	280
(70川上村)	—	—	0	8	55	58	90	133	134	192	125
(71加子母村)	—	—	5	35	68	143	312	411	486	713	792
(72付知町)	—	0	22	69	79	111	296	345	294	322	432
(73福岡町)	—	3	31	44	99	159	387	434	350	445	564
(74蛭川村)	—	2	12	49	68	125	144	133	162	334	268
(長野県山口村)	—	—	0	0	8	33	45	79	60	92	146
恵那市	—	12	120	221	387	801	1,479	2,072	2,040	3,471	3,272
(68恵那市)	—	6	47	96	183	277	329	345	378	936	1,084
(75岩村町)	—	0	8	8	25	33	55	50	81	187	189
(76山岡町)	—	2	19	32	45	136	264	223	266	341	381
(77明智町)	—	3	27	46	56	123	218	208	417	568	381
(78串原村)	—	—	16	14	38	64	131	258	173	282	274
(79上矢作町)	—	1	3	26	40	169	481	988	725	1,157	964
下呂	22	99	354	435	914	1,356	2,451	3,781	5,212	5,924	5,089
下呂市	22	99	354	435	914	1,356	2,451	3,781	5,212	5,924	5,089
(80萩原町)	8	2	24	35	142	188	482	720	1,093	1,175	1,439
(81小坂町)	4	26	86	43	130	111	289	692	724	751	680
(82下呂町)	3	5	91	124	199	400	642	1,023	1,513	1,737	1,535
(83金山町)	8	62	128	179	351	454	750	891	1,173	1,493	866
(84馬瀬村)	—	6	26	54	92	203	289	454	709	769	569
飛騨	122	371	723	1,404	2,846	4,972	7,706	8,705	10,355	9,864	8,115
高山市	110	298	590	1,142	2,069	3,719	5,523	6,138	7,542	6,723	6,018
(85高山市)	3	12	17	55	148	302	522	619	830	595	394
(86丹生川村)	22	32	79	69	181	477	757	852	1,130	1,000	731
(87清見村)	5	45	55	204	514	826	831	809	863	527	640
(88荘川村)	40	48	33	158	362	434	753	400	679	569	727
(90宮村)	—	17	16	24	72	130	155	253	212	263	99
(91久々野町)	1	12	47	140	97	311	388	458	844	1,026	653
(92朝日村)	—	31	94	106	177	356	579	691	900	838	1,145
(93高根村)	2	14	70	117	88	244	571	735	619	533	480
(95国府町)	10	38	78	112	160	267	405	710	607	662	308
(99上宝村)	28	49	101	159	271	372	563	611	859	710	841
飛騨市	12	72	131	254	727	1,162	1,987	2,309	2,473	2,846	1,903
(94古川町)	—	2	57	81	109	170	319	512	669	689	336
(96河合村)	5	7	5	53	145	145	342	483	434	564	522
(97宮川町)	8	37	40	61	253	337	657	548	852	985	603
(98神岡町)	—	26	29	59	219	511	668	767	518	608	441
大野郡	—	0	2	8	50	91	197	258	341	295	194
89白川村	—	0	2	8	50	91	197	258	341	295	194

〔資料〕 県森林整備課調べ

単位：面積(ha)

1 2	1 3	1 4	1 5	1 6	1 7	1 8	1 9	2 0	2 1 以上	総 計	市 町 村
2,963	1,211	909	801	767	637	714	663	553	491	49,560	郡上
2,963	1,211	909	801	767	637	714	663	553	491	49,560	
859	397	236	226	215	197	239	237	104	226	14,028	45
340	137	91	74	64	60	74	39	147	21	8,152	46
595	180	159	212	150	157	97	116	46	127	6,511	47
294	124	100	78	88	55	58	29	23	20	3,208	48
249	144	166	94	86	108	106	136	60	18	3,892	49
412	132	94	59	62	16	83	55	48	16	7,792	50
214	97	62	58	102	43	56	51	125	64	5,977	51
2,469	1,260	869	1,133	645	1,032	444	606	258	454	32,246	可茂
59	18	33	10	30	9	24	7	4	8	772	52
165	77	66	63	42	87	34	57	70	46	1,386	
154	77	65	63	42	87	31	55	70	46	1,324	53
11	0	0	0	1	1	3	2	0	0	61	62
2,031	1,082	736	1,036	549	910	361	519	171	389	28,457	
10	4	3	3	2	0	3	0	1	2	64	54
6	0	7	1	6	4	7	2	1	2	110	55
97	37	34	26	25	29	7	14	11	3	1,042	56
340	163	101	108	40	94	46	66	57	92	3,427	57
489	289	153	176	77	138	50	72	24	48	6,274	58
837	459	359	538	333	479	185	253	59	171	12,134	59
252	130	80	184	66	167	63	112	18	72	5,406	60
214	83	34	24	24	26	26	24	12	11	1,631	
214	83	34	24	24	26	26	24	12	11	1,631	61
1,637	923	533	361	483	398	370	242	239	195	10,504	東濃
366	264	110	65	59	55	93	67	76	57	1,814	
269	151	101	51	50	45	91	67	76	55	1,482	63
97	113	9	14	9	10	3	0	—	2	332	66
457	184	171	138	182	141	144	56	54	40	4,452	64
814	475	252	158	242	202	132	119	109	98	4,239	65
4,916	1,933	1,240	1,248	1,253	1,172	939	717	663	643	43,847	惠那
2,849	901	538	599	659	766	448	402	337	365	23,110	
962	359	180	213	249	268	139	123	76	159	7,005	67
136	60	49	49	67	60	84	29	21	13	1,530	69
81	13	9	18	63	39	35	18	29	18	1,118	70
530	127	68	89	52	95	39	65	32	45	4,108	71
447	120	79	63	77	83	47	31	51	49	3,016	72
437	105	87	82	60	85	48	47	46	29	3,544	73
139	78	48	43	67	82	44	58	30	43	1,929	74
117	39	17	43	22	56	11	31	53	8	860	
2,067	1,032	702	648	594	406	491	315	325	278	20,737	
918	503	348	291	264	196	230	189	121	160	6,900	68
130	51	34	22	49	16	24	6	9	5	982	75
173	47	35	22	23	20	21	20	13	26	2,108	76
255	91	47	48	51	27	62	16	38	41	2,722	77
166	87	72	83	59	23	59	16	43	24	1,883	78
426	253	166	183	148	124	96	68	101	22	6,142	79
3,391	901	729	583	609	441	378	298	171	196	33,336	下呂
3,391	901	729	583	609	441	378	298	171	196	33,336	
1,072	251	144	98	138	99	85	85	36	26	7,343	80
316	74	66	57	22	34	47	32	12	34	4,227	81
1,057	289	264	242	235	126	119	88	70	56	9,817	82
653	220	184	154	154	141	106	72	47	66	8,149	83
293	68	72	32	60	41	22	22	6	14	3,800	84
3,834	866	505	469	469	555	396	360	184	330	63,152	飛騨
2,600	602	347	290	291	360	278	257	142	232	45,270	
126	41	31	32	30	28	36	40	26	69	3,955	85
405	57	38	44	73	42	44	41	27	33	6,134	86
201	28	12	31	14	7	7	20	11	27	5,675	87
351	201	75	32	30	126	38	26	12	17	5,111	88
44	7	8	20	33	51	6	45	2	13	1,470	90
267	29	66	39	17	19	15	18	3	4	4,452	91
468	23	16	11	11	15	13	12	11	13	5,510	92
271	28	8	9	5	6	15	4	5	3	3,826	93
107	111	33	22	25	39	41	17	17	29	3,796	95
359	78	62	51	53	27	61	35	28	24	5,341	99
1,124	248	143	159	154	176	105	96	36	90	16,208	
189	76	49	63	37	71	12	33	6	26	3,508	94
322	59	29	28	39	54	51	32	5	18	3,341	96
400	76	34	36	36	28	22	14	14	26	5,068	97
213	38	31	31	42	24	20	17	11	20	4,292	98
109	16	14	20	24	19	12	8	6	9	1,674	
109	16	14	20	24	19	12	8	6	9	1,674	89

(9) 民有林人工林齡級別蓄積

年度・郡市町村	1 齡級	2	3	4	5	6	7	8	9	10	11
平成19年度	—	—	322	1,283	2,967	5,481	7,246	9,160	11,426	12,485	9,153
平成20年度	—	1	292	1,120	2,653	5,180	7,212	8,945	11,238	12,910	10,295
平成21年度	—	—	254	991	2,400	4,764	7,335	8,507	11,144	12,848	11,482
平成22年度	—	—	227	867	2,183	4,290	7,543	8,165	11,045	12,697	12,464
平成23年度	—	—	207	745	1,979	4,030	7,198	8,311	10,753	12,888	12,928
岐 阜	—	—	35	102	231	280	442	576	719	849	764
岐 阜 市	—	—	2	7	20	23	10	7	9	9	10
(1 岐 阜 市)	—	—	2	7	20	23	10	7	9	9	10
(7 柳 津 町)	—	—	—	—	—	—	—	—	—	—	—
2 羽 島 市	—	—	—	—	—	—	—	—	—	—	—
各 務 原 市	—	—	0	0	0	1	1	0	0	1	4
(3 各 務 原 市)	—	—	0	0	0	1	1	0	0	1	4
(4 川 島 町)	—	—	—	—	—	—	—	—	0	0	—
山 高 富 町	—	—	7	18	36	91	138	191	301	380	352
(35 高 富 町)	—	—	—	0	2	5	3	8	2	6	5
(36 伊 自 良 村)	—	—	1	1	3	9	18	18	19	2	7
(37 美 山 町)	—	—	7	17	31	77	117	165	280	372	340
瑞 穂 市	—	—	—	—	—	—	—	—	—	—	—
(30 徳 積 町)	—	—	—	—	—	—	—	—	—	—	—
(31 巢 南 町)	—	—	—	—	—	—	—	—	—	—	—
本 巢 市	—	—	26	77	175	165	292	378	409	458	398
(29 本 巢 町)	—	—	2	13	42	49	106	38	29	56	71
(32 真 正 町)	—	—	—	—	—	—	—	—	—	—	—
(33 糸 貫 町)	—	—	—	—	—	—	0	—	—	—	—
(34 根 尾 村)	—	—	24	64	134	116	186	340	380	403	327
羽 島 郡	—	—	—	—	—	—	—	—	—	—	—
5 岐 南 町	—	—	—	—	—	—	—	—	—	—	—
6 笠 松 町	—	—	—	—	—	—	—	—	—	—	—
本 巢 郡	—	—	—	—	—	—	—	—	—	—	—
28 北 方 町	—	—	—	—	—	—	—	—	—	—	—
西 濃	—	—	8	29	77	150	237	125	180	227	298
大 垣 市	—	—	6	12	50	85	116	29	68	114	135
(8 大 垣 市)	—	—	—	0	1	1	2	1	4	4	4
(13 上 石 津 町)	—	—	6	12	49	84	115	28	64	110	131
(19 墨 俣 町)	—	—	—	—	—	—	—	—	—	—	—
海 津 市	—	—	0	2	9	13	19	22	17	16	19
(9 海 津 町)	—	—	—	—	—	—	—	—	—	—	—
(10 平 田 町)	—	—	—	—	—	—	—	—	—	—	—
(11 南 濃 町)	—	—	0	2	9	13	19	22	17	16	19
養 老 郡	—	—	1	11	3	1	4	4	5	10	15
12 養 老 町	—	—	1	11	3	1	4	4	5	10	15
不 破 郡	—	—	1	4	15	50	98	70	90	87	129
14 垂 井 町	—	—	0	2	7	22	30	27	32	48	57
15 関ヶ原 町	—	—	0	2	8	28	68	43	58	39	72
安 八 郡	—	—	—	—	—	—	—	—	—	—	—
16 神 戸 町	—	—	—	—	—	—	—	—	—	—	—
17 輪 之 内 町	—	—	—	—	—	—	—	—	—	—	—
18 安 八 町	—	—	—	—	—	—	—	—	—	—	—
揖 斐	—	—	15	81	229	433	859	839	853	731	593
揖 斐 郡	—	—	15	81	229	433	859	839	853	731	593
揖 斐 川 町	—	—	14	77	224	419	824	828	843	717	568
(20 揖 斐 川 町)	—	—	1	5	3	21	28	33	34	15	32
(21 谷 汲 村)	—	—	4	8	43	48	72	88	99	112	110
(24 春 日 村)	—	—	2	9	36	80	125	115	183	223	137
(25 久 瀬 村)	—	—	3	29	59	93	159	118	126	112	117
(26 藤 橋 村)	—	—	1	17	49	114	259	270	238	131	71
(27 坂 内 村)	—	—	2	9	33	62	181	204	163	123	101
22 大 野 町	—	—	0	0	0	2	1	0	1	2	2
23 池 田 町	—	—	1	4	5	13	34	10	9	12	23
中 濃	—	—	12	52	86	187	328	468	733	817	781
関 市	—	—	11	46	65	144	265	394	606	596	617
(38 関 市)	—	—	0	1	3	8	9	4	4	4	22
(40 洞 戸 村)	—	—	3	6	11	17	33	97	72	82	73
(41 板 取 村)	—	—	4	25	31	69	132	141	309	274	245
(42 武 芸 川 町)	—	—	1	3	5	8	9	16	40	17	25
(43 武 之 儀 町)	—	—	1	5	7	29	52	86	85	105	136
(44 上 之 保 村)	—	—	2	6	7	13	30	50	95	114	117
39 美 濃 市	—	—	1	6	21	43	64	74	127	221	163

[資料] 県森林整備課調べ

単位：蓄積(千㎡)

1 2	1 3	1 4	1 5	1 6	1 7	1 8	1 9	2 0	2 1 以上	総 計	市 町 村
3,940	2,617	2,516	2,535	2,312	2,308	1,691	1,572	878	1,307	81,200	平19
4,814	2,712	2,531	2,541	2,340	2,438	1,785	1,592	991	1,444	83,032	平20
6,051	2,839	2,592	2,554	2,390	2,462	1,843	1,610	1,112	1,544	84,722	平21
7,418	3,075	2,602	2,569	2,379	2,485	1,879	1,669	1,125	1,660	86,342	平22
8,458	3,469	2,628	2,618	2,499	2,379	2,077	1,750	1,350	1,953	88,220	平23
758	415	362	380	432	303	349	233	221	286	7,737	岐阜
6	5	3	3	3	4	4	3	4	16	149	
6	5	3	3	3	4	4	3	4	16	149	1
—	—	—	—	—	—	—	—	—	—	—	7
—	—	—	—	—	—	—	—	—	—	—	2
3	1	1	0	0	0	0	0	1	4	19	
3	1	1	0	0	0	0	0	0	3	18	3
—	0	—	—	—	—	—	—	0	0	1	4
403	255	225	258	320	247	293	161	194	213	4,083	
4	3	1	1	2	2	5	5	9	28	91	35
14	4	2	3	2	4	2	3	3	13	130	36
384	248	221	253	316	241	286	153	182	171	3,862	37
—	—	—	—	—	—	—	—	—	—	—	
—	—	—	—	—	—	—	—	—	—	—	30
—	—	—	—	—	—	—	—	—	—	—	31
346	153	134	119	108	52	52	68	22	54	3,486	
58	33	13	14	8	6	6	5	4	5	556	29
—	—	—	—	—	—	—	—	—	—	—	32
—	—	—	—	0	—	—	0	—	0	0	33
288	120	122	105	100	46	46	63	18	49	2,930	34
—	—	—	—	—	—	—	—	—	—	—	
—	—	—	—	—	—	—	—	—	—	—	5
—	—	—	—	—	—	—	—	—	—	—	6
—	—	—	—	—	—	—	—	—	—	—	
—	—	—	—	—	—	—	—	—	—	—	28
206	125	102	130	115	155	104	141	90	336	2,835	西濃
84	47	33	45	30	48	26	49	21	39	1,037	
1	1	1	1	2	1	1	1	1	1	26	8
84	46	32	44	28	47	25	48	21	38	1,012	13
—	—	—	—	—	—	—	—	—	—	—	19
35	7	11	9	6	7	9	4	4	2	210	
—	—	—	—	—	—	—	—	—	—	—	9
—	—	—	—	—	—	—	—	—	—	—	10
35	7	11	9	6	7	9	4	4	2	210	11
16	10	9	12	15	13	4	12	2	5	151	
16	10	9	12	15	13	4	12	2	5	151	12
71	61	50	64	64	87	65	77	63	291	1,437	
29	20	21	12	18	10	23	11	27	26	423	14
42	42	29	52	46	77	42	66	36	265	1,014	15
—	—	—	—	—	—	—	—	—	—	—	
—	—	—	—	—	—	—	—	—	—	—	16
—	—	—	—	—	—	—	—	—	—	—	17
—	—	—	—	—	—	—	—	—	—	—	18
426	170	124	109	114	95	86	61	72	80	5,969	揖斐
426	170	124	109	114	95	86	61	72	80	5,969	
410	163	119	103	109	90	82	59	69	77	5,794	
13	5	3	6	3	3	5	5	11	9	235	20
68	45	31	33	32	21	28	18	25	32	918	21
126	40	30	16	24	15	24	6	16	12	1,221	24
92	44	35	25	19	17	8	6	3	14	1,077	25
47	11	9	7	7	12	11	9	6	6	1,275	26
64	18	13	15	24	22	5	15	8	5	1,068	27
1	0	1	1	1	2	1	0	2	3	22	22
15	7	3	5	4	4	3	1	1	0	153	23
602	331	252	205	180	161	202	130	119	232	5,878	中濃
476	283	216	183	163	148	168	109	105	207	4,800	
15	6	2	2	3	2	4	2	3	5	100	38
107	62	31	28	23	37	35	20	28	50	815	40
150	82	65	51	46	38	50	44	39	79	1,873	41
17	16	3	3	4	4	7	4	4	23	209	42
105	64	53	42	32	23	22	14	17	19	898	43
83	53	61	57	54	46	50	26	14	29	906	44
126	49	37	22	17	13	33	21	14	25	1,077	39

(9) 民有林人工林年齢別蓄積 (続き)

郡市町村	1 年齢	2	3	4	5	6	7	8	9	10	11
郡 上	—	—	35	124	352	807	1,335	1,590	2,171	2,270	2,181
郡 上 市	—	—	35	124	352	807	1,335	1,590	2,171	2,270	2,181
(45 八幡町)	—	—	11	22	59	168	330	431	554	664	766
(46 大和町)	—	—	4	30	71	150	312	340	477	345	289
(47 白鳥町)	—	—	5	21	41	94	175	173	267	300	266
(48 高鷺村)	—	—	1	4	7	57	59	90	168	143	185
(49 美並村)	—	—	0	6	42	60	61	67	101	135	110
(50 明宝村)	—	—	5	20	61	116	173	277	419	452	377
(51 和良村)	—	—	7	20	71	162	225	211	185	230	188
可 茂	—	—	16	53	125	326	564	762	765	1,284	1,455
52 美濃加茂市	—	—	0	0	6	9	10	28	12	17	32
可 児 市	—	—	0	2	3	5	13	2	5	29	36
(53 可児市)	—	—	0	2	3	4	11	2	4	27	32
(62 兼山町)	—	—	—	0	0	1	2	0	1	1	4
加 茂 郡	—	—	16	50	111	304	527	722	730	1,186	1,285
54 坂祝町	—	—	—	0	—	1	0	0	0	0	4
55 富加町	—	—	—	0	0	2	1	1	2	3	3
56 川辺町	—	—	—	0	3	6	19	28	23	11	32
57 七宗町	—	—	—	2	5	17	53	73	94	89	122
58 八百津町	—	—	—	2	10	21	54	72	153	191	380
59 白川町	—	—	—	6	18	42	118	250	301	302	481
60 東白川村	—	—	—	5	13	25	57	103	149	136	217
可 児 郡	—	—	—	0	1	5	7	14	9	17	102
61 御嵩町	—	—	—	0	1	5	7	14	9	17	102
東 濃	—	—	5	17	44	99	145	64	89	149	211
多 治 市	—	—	0	1	6	8	10	14	9	17	33
(63 多治見市)	—	—	0	0	3	6	8	13	8	17	30
(66 笠原町)	—	—	—	1	3	2	1	0	1	0	2
64 瑞浪市	—	—	—	4	9	23	62	95	34	37	115
65 土岐市	—	—	—	1	7	14	29	40	16	43	63
恵 那	—	—	14	55	156	345	676	811	932	1,772	2,138
中 津 川 市	—	—	7	34	102	203	364	417	483	859	1,149
(67 中津川市)	—	—	1	9	29	64	104	115	133	292	429
(69 坂下町)	—	—	—	0	3	5	7	14	15	30	64
(70 川上村)	—	—	—	0	1	7	11	18	24	29	47
(71 加子母村)	—	—	—	2	4	11	30	70	86	118	215
(72 付知町)	—	—	—	1	8	11	20	61	73	68	136
(73 福岡町)	—	—	—	2	6	28	47	72	83	75	114
(74 蛭川村)	—	—	—	1	4	11	25	25	21	29	77
(長野県 山口村)	—	—	—	—	—	—	—	0	0	—	—
恵 那 市	—	—	7	21	53	142	312	394	449	913	989
(68 恵那市)	—	—	2	9	24	46	65	60	80	225	273
(75 岩村町)	—	—	—	0	1	3	5	11	9	16	55
(76 山岡町)	—	—	—	1	3	6	22	49	38	50	103
(77 明智町)	—	—	—	2	4	9	23	49	41	89	145
(78 串原村)	—	—	—	1	1	5	12	29	50	42	98
(79 上矢作町)	—	—	—	0	3	6	33	109	196	172	340
下 呂	—	—	27	63	176	323	670	976	1,508	1,996	2,014
下 呂 市	—	—	27	63	176	323	670	976	1,508	1,996	2,014
(80 萩原町)	—	—	—	2	5	29	45	138	195	326	414
(81 小坂町)	—	—	—	6	6	25	25	76	177	199	229
(82 下呂町)	—	—	—	7	18	38	98	181	270	445	586
(83 金山町)	—	—	—	10	25	66	106	193	217	328	489
(84 馬瀬村)	—	—	—	2	8	17	49	82	116	210	276
飛 騨	—	—	40	169	503	1,078	1,942	2,102	2,803	2,792	2,494
高 山 市	—	—	32	135	352	779	1,328	1,386	1,966	1,794	1,727
(85 高山市)	—	—	1	7	25	64	136	136	220	161	114
(86 丹生川村)	—	—	—	5	7	27	100	176	197	291	233
(87 清見川村)	—	—	—	3	26	97	177	197	181	220	151
(88 荘川村)	—	—	—	3	22	71	111	214	107	209	180
(90 宮川村)	—	—	—	1	2	10	20	28	48	48	55
(91 久々野町)	—	—	—	4	20	18	74	103	119	233	330
(92 朝日村)	—	—	—	6	13	32	79	152	173	242	216
(93 高根村)	—	—	—	3	9	12	35	95	123	100	92
(95 国府町)	—	—	—	2	10	17	44	85	142	149	160
(99 上宝村)	—	—	—	5	19	43	76	142	159	254	214
飛 騨 市	—	—	7	34	141	275	557	642	729	899	700
(94 古川町)	—	—	—	2	7	13	32	82	129	172	197
(96 河合村)	—	—	—	0	8	33	39	107	145	146	207
(97 宮川村)	—	—	—	3	9	52	80	181	155	258	319
(98 神岡町)	—	—	—	2	9	43	123	187	212	153	176
大 野 郡	—	—	0	1	10	24	58	74	109	100	67
89 白川村	—	—	—	0	1	10	24	58	74	109	100

〔資料〕 県森林整備課調べ

単位：蓄積(千㎡)

1 2	1 3	1 4	1 5	1 6	1 7	1 8	1 9	2 0	2 1 以上	総 計	市 町 村
1,205	514	403	368	359	297	345	320	261	257	15,192	郡上
1,205	514	403	368	359	297	345	320	261	257	15,192	
354	167	103	96	92	82	109	115	51	116	4,289	45
146	61	43	35	30	30	37	19	69	10	2,496	46
240	79	76	106	80	86	56	61	23	69	2,220	47
113	51	44	37	40	26	31	15	12	12	1,097	48
92	58	64	40	35	46	44	61	27	9	1,057	49
169	55	46	29	32	8	42	26	22	9	2,341	50
91	43	27	26	49	19	25	24	56	33	1,692	51
757	413	299	392	225	358	162	218	89	175	8,438	可茂
20	7	12	4	12	3	8	3	2	3	189	52
26	10	9	8	6	9	7	7	7	7	191	
23	10	8	8	6	9	6	6	7	7	177	53
3	0	0	0	0	0	1	0	0	0	14	62
666	379	267	372	200	339	139	201	76	161	7,731	
2	1	1	1	0	0	0	0	0	1	11	54
3	0	2	0	2	1	3	1	1	1	26	55
35	16	15	11	12	13	4	6	6	1	334	56
130	67	44	49	17	42	22	32	28	46	1,131	57
153	104	62	71	32	61	23	31	11	22	1,741	58
257	145	116	179	114	167	65	90	22	63	3,109	59
87	45	28	62	23	55	22	41	8	27	1,379	60
45	17	10	7	7	8	8	8	4	4	327	
45	17	10	7	7	8	8	8	4	4	327	61
243	107	74	63	88	78	69	33	36	33	1,649	東濃
49	22	11	9	8	8	8	6	6	6	232	
34	14	10	5	6	5	7	6	6	6	186	63
15	9	1	4	2	3	1	0	—	0	46	66
95	37	35	34	48	41	40	15	17	14	855	64
99	48	29	20	31	30	21	12	13	14	562	65
1,545	661	455	482	470	458	372	287	277	272	12,177	惠那
877	304	196	227	244	299	181	161	142	149	6,396	
321	139	76	103	102	134	61	67	59	66	2,305	67
49	24	20	20	29	28	39	12	11	8	472	69
28	6	4	8	24	16	15	7	10	8	300	70
164	39	24	31	19	34	15	25	13	19	1,102	71
132	37	26	22	25	28	17	11	18	19	798	72
143	34	31	31	24	34	20	21	19	15	959	73
39	24	15	13	20	24	14	18	11	16	458	74
—	0	—	—	—	—	—	—	—	—	1	
669	358	259	255	226	160	190	126	135	123	5,782	
273	157	116	106	97	75	86	76	51	74	1,894	68
46	17	12	8	18	6	9	2	4	2	270	75
47	14	11	7	8	7	7	6	4	10	471	76
87	32	18	18	19	10	22	6	14	16	727	77
63	37	32	36	23	9	25	7	18	10	581	78
154	100	70	81	60	53	42	29	44	11	1,839	79
1,462	419	346	283	308	222	196	154	93	111	11,348	下呂
1,462	419	346	283	308	222	196	154	93	111	11,348	
470	114	71	50	71	52	44	43	18	14	2,688	80
130	35	32	28	11	18	26	17	6	18	1,300	81
443	135	124	114	119	65	60	44	40	32	3,440	82
285	102	85	74	75	66	53	38	27	38	2,630	83
133	33	35	16	32	22	12	12	4	8	1,290	84
1,255	314	210	207	209	251	193	172	92	170	16,997	飛騨
766	201	138	121	124	151	129	119	69	115	11,432	
46	14	13	13	13	13	17	19	12	35	1,060	85
102	22	16	18	26	16	18	14	12	16	1,501	86
61	10	4	8	5	3	3	8	4	13	1,343	87
108	66	25	11	14	52	19	14	7	9	1,478	88
16	2	3	6	15	21	3	22	1	6	331	90
97	13	29	20	9	10	8	9	2	2	1,321	91
117	7	6	5	5	8	7	7	6	7	1,387	92
59	6	2	3	2	2	8	2	3	2	658	93
36	29	12	8	10	14	16	7	7	12	846	95
124	32	29	28	26	13	31	19	15	12	1,507	99
446	107	65	76	73	90	57	49	19	50	5,017	
66	29	19	26	13	32	5	14	3	12	960	94
144	29	15	15	21	31	30	18	3	10	1,226	96
155	33	16	18	17	15	12	8	8	16	1,573	97
81	16	15	18	21	12	10	9	6	13	1,257	98
43	6	7	10	12	10	7	4	3	5	548	
43	6	7	10	12	10	7	4	3	5	548	89

3. 森林計画

(1) 地域森林計画の編成実績

単位：面積(ha)

森林計画区	現地機関名	計画期間	編成面積	
木曾川	可茂(一部)・東濃・恵那	2008年4月1日～2018年3月31日	101,805	(101,634)
揖斐川	西濃・揖斐・岐阜(一部)	2009年4月1日～2019年3月31日	120,260	(120,116)
宮・庄川	飛騨	2010年4月1日～2020年3月31日	190,925	(190,454)
長良川	岐阜(一部)・中濃・郡上	2011年4月1日～2021年3月31日	161,738	(161,567)
飛騨川	可茂(一部)・下呂	2012年4月1日～2022年3月31日	107,566	(107,401)
総計			682,294	(681,173)

[資料] 県森林整備課調べ

[注] 編成面積は、森林法第2条に定める森林面積である
()内は、森林法第5条に定める地域森林計画の対象とする面積である
現地機関名は農林事務所単位とした
平成24年3月31日現在

(2) 制限林の種類別面積

単位：面積(ha)

森林計画区・区分	保安林	砂防指定地	国立公園		国定公園	
			特別保護地区	その他地域	特別保護地区	その他地域
木曾川	29,471.00	10,931.06	-	-	9.48	1,737.79
揖斐川	62,562.75	79,072.61	-	-	-	16,593.47
宮・庄川	75,624.40	8,525.77	-	2,736.39	-	-
長良川	56,574.13	8,923.02	294.39	869.79	-	115.74
飛騨川	17,011.36	2,700.08	-	-	6.24	8,366.43
総計	241,243.64	110,152.54	294.39	3,606.18	15.72	26,813.43

森林計画区・区分	県立公園 特別地域	鳥獣保護法による 特別保護地区	文化財保護法による 史跡・天然記念物に係る 指定地等	その他	備考
木曾川	992.06	220.04	130.62	208.15	・国立・国定公園の「その他地域」とは 第一・第二・第三種・特別地域および 地域区分未定地域 ・「その他」とは、都市計画法による風 致地区・特別緑地保全地区・急傾斜 地崩壊危険区域・自然環境保全地域 特別地区 ・各制限林は、重複する場合がある
揖斐川	-	1,907.88	63.51	238.55	
宮・庄川	977.52	615.68	60.29	331.22	
長良川	5,921.03	1,074.45	16.71	1,784.19	
飛騨川	0.64	240.84	40.85	128.94	
総計	7,891.25	4,058.89	311.98	2,691.05	

[資料] 県森林整備課調べ

地域森林計画対象内森林のみ集計

(3) 森林施業計画認定事業実績

単位：面積(ha)

年度・現地機関	19年度	20年度	21年度	22年度	23年度	累計
岐阜	(-)	(-)	(-)	(-)	(-)	(-)
西濃	2,807	3,025	5,775	3,222	1,526	16,355
揖斐	(-)	(-)	(-)	(-)	(-)	(-)
中濃	3,733	9,449	-	-	-	13,182
郡上	(-)	(-)	(-)	(-)	(-)	(-)
可茂	2,739	13,795	220	1,736	2,651	21,141
東濃	(-)	(-)	(-)	(-)	(-)	(-)
恵那	36,256	36,714	1,143	481	4,093	78,687
下呂	24,103	1,565	1,411	1,123	21,673	49,875
飛騨	(-)	(-)	(-)	(-)	(-)	(-)
飛騨	54	3,736	4,402	1,430	-	9,622
飛騨	34,539	15,827	4,878	8,432	11,611	75,287
飛騨	(-)	(-)	(-)	(-)	(-)	(-)
飛騨	25,132	47	2,022	4,546	684	32,431
飛騨	(-)	(-)	(-)	(-)	(-)	(-)
飛騨	76,267	10,480	11,240	8,918	-	106,905
総計	(-)	(-)	(-)	(-)	(-)	(-)
総計	205,853	95,902	32,212	29,934	42,767	406,669

[資料] 県森林整備課調べ

[注] 森林の所在地により、現地機関ごとに集計した
上段()は、大臣認定分で、内数である

(4) 機能別森林面積

単位：面積(ha)割合(%)

計画区	森林機能値		I (高位)	II (中位)	III (低位)
	森林機能の種類	総数			
県	木材生産機能	681,173 (100.0)	357,305 (52.5)	217,497 (31.9)	106,372 (15.6)
	水源涵養機能	681,173 (100.0)	510,384 (74.9)	139,906 (20.5)	30,884 (4.5)
	山地災害防止機能	681,173 (100.0)	452,943 (66.5)	179,308 (26.3)	48,923 (7.2)
	環境保全機能	681,173 (100.0)	98,020 (14.4)	51,208 (7.5)	531,946 (78.1)
計	保健文化機能	681,173 (100.0)	154,851 (22.7)	15,416 (2.3)	510,906 (75.0)

計画区	森林機能値		I (高位)	II (中位)	III (低位)
	森林機能の種類	総数			
木曾川森林計画区	木材生産機能	101,634 (100.0)	47,526 (46.8)	25,941 (25.5)	28,167 (27.7)
	水源涵養機能	101,634 (100.0)	48,484 (47.7)	33,024 (32.5)	20,126 (19.8)
	山地災害防止機能	101,634 (100.0)	70,377 (69.2)	24,570 (24.2)	6,687 (6.6)
	環境保全機能	101,634 (100.0)	42,997 (42.3)	931 (0.9)	57,706 (56.8)
	保健文化機能	101,634 (100.0)	14,404 (14.2)	4,541 (4.5)	82,689 (81.4)

計画区	森林機能値		I (高位)	II (中位)	III (低位)
	森林機能の種類	総数			
揖斐川森林計画区	木材生産機能	120,116 (100.0)	62,440 (52.0)	29,563 (24.6)	28,113 (23.4)
	水源涵養機能	120,116 (100.0)	89,338 (74.4)	25,624 (21.3)	5,154 (4.3)
	山地災害防止機能	120,116 (100.0)	98,323 (81.9)	14,744 (12.3)	7,048 (5.9)
	環境保全機能	120,116 (100.0)	8,051 (6.7)	31,030 (25.8)	81,035 (67.5)
	保健文化機能	120,116 (100.0)	41,746 (34.8)	2,327 (1.9)	76,042 (63.3)

[資料] 県森林整備課調べ

[注] 表示区分は、機能の供給能力について、高位のものをⅠ、中位のものをⅡ、低位のものをⅢとした機能評価はメッシュ・アナリシス・メソッドによる。なお、評価方法の細部については、計画区毎に異なる場合もある地域森林計画対象内森林のみ集計

(4) 機能別森林面積 (続き)

単位：面積(ha)割合(%)

計画区	森林機能値		総数	I (高位)	II (中位)	III (低位)
	森林機能の種類					
宮・庄川森林計画区	木材生産機能		190,454 (100.0)	84,119 (44.2)	78,284 (41.1)	28,052 (14.7)
	水源涵養機能		190,454 (100.0)	183,767 (96.5)	5,618 (2.9)	1,070 (0.6)
	山地災害防止機能		190,454 (100.0)	125,696 (66.0)	51,125 (26.8)	13,633 (7.2)
	環境保全機能		190,454 (100.0)	8,679 (4.6)	42 (0.0)	181,734 (95.4)
	保健文化機能		190,454 (100.0)	50,285 (26.4)	2,497 (1.3)	137,672 (72.3)

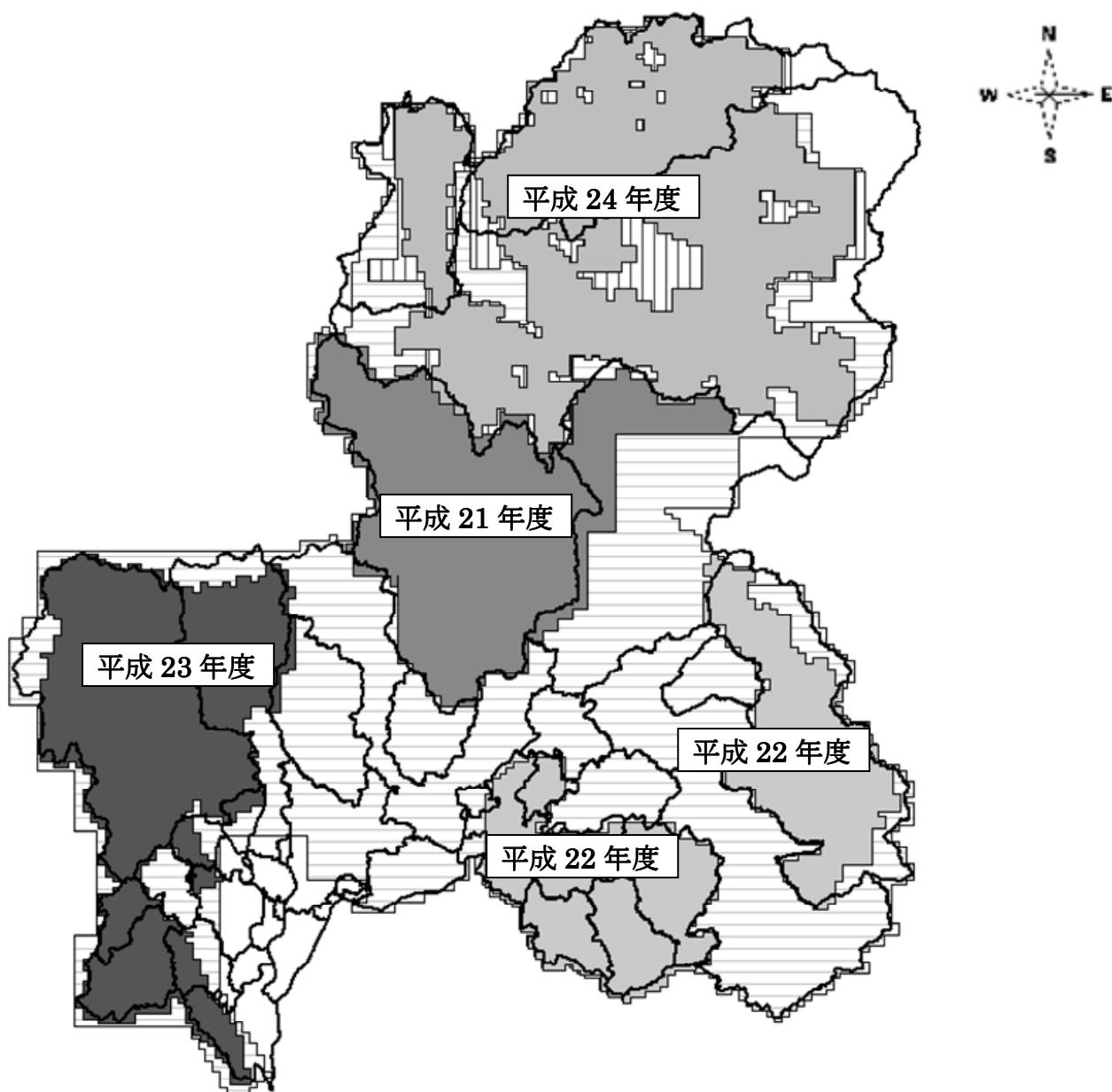
計画区	森林機能値		総数	I (高位)	II (中位)	III (低位)
	森林機能の種類					
長良川森林計画区	木材生産機能		161,567 (100.0)	85,991 (53.2)	58,814 (36.4)	16,762 (10.4)
	水源涵養機能		161,567 (100.0)	107,335 (66.4)	50,348 (31.2)	3,884 (2.4)
	山地災害防止機能		161,567 (100.0)	100,993 (62.5)	49,547 (30.7)	11,028 (6.8)
	環境保全機能		161,567 (100.0)	31,803 (19.7)	3,228 (2.0)	126,537 (78.3)
	保健文化機能		161,567 (100.0)	34,229 (21.2)	4,803 (3.0)	122,535 (75.8)

計画区	森林機能値		総数	I (高位)	II (中位)	III (低位)
	森林機能の種類					
飛騨川森林計画区	木材生産機能		107,401 (100.0)	77,229 (71.9)	24,895 (23.2)	5,277 (4.9)
	水源涵養機能		107,401 (100.0)	81,459 (75.8)	25,293 (23.5)	650 (0.6)
	山地災害防止機能		107,401 (100.0)	57,554 (53.6)	39,322 (36.6)	10,526 (9.8)
	環境保全機能		107,401 (100.0)	6,491 (6.0)	15,977 (14.9)	84,934 (79.1)
	保健文化機能		107,401 (100.0)	14,187 (13.2)	1,247 (1.2)	91,967 (85.6)

[資料] 県森林整備課調べ

[注] 表示区分は、機能の供給能力について、高位のものをⅠ、中位のものをⅡ、低位のものをⅢとした機能評価はメッシュ・アナリシス・メソッドによる。なお、評価方法の細部については、計画区毎に異なる場合もある地域森林計画対象内森林のみ集計

(5) 森林空中写真撮影区域



[注] 森林整備課所管の森林空中写真について撮影年度ごとに撮影区域を示した
(最新撮影区域を優先して表示)

縦線部は平成 20 年度撮影

横線部は平成 19 年度以前の撮影または他機関における撮影

4. 造林

(1) 単層林整備（人工造林）

年度・郡市町村	総数	施策別									
		造林補助						造林補助以外			
		小計	県	公社	市町村	森林組合	その他	融資	治山事業	林構等	自力等
平成19年度	244	61	—	4	5	22	30	—	27	—	6
平成20年度	214	66	—	13	5	23	24	—	—	—	10
平成21年度	233	79	—	11	1	44	23	—	6	—	3
平成22年度	151	62	—	4	3	35	19	—	13	—	3
平成23年度	156	40	—	—	0	31	9	—	2	—	3
岐阜	52	6	—	—	—	3	3	—	—	—	—
岐阜市	1	1	—	—	—	1	—	—	—	—	—
(1) 岐阜市
(7) 柳津町
2 羽島市	—	—	—	—	—	—	—	—	—	—	—
各務原市	—	—	—	—	—	—	—	—	—	—	—
(3) 各務原市
(4) 川島町
山県市	3	3	—	—	—	0	3	—	—	—	—
(35) 高富町
(36) 伊自良村
(37) 美山町
瑞穂市	—	—	—	—	—	—	—	—	—	—	—
(30) 穂積町
(31) 巣南町
本巣市	48	2	—	—	—	2	—	—	—	—	—
(29) 本巣町
(32) 真正町
(33) 糸貫町
(34) 根尾村
羽島郡	—	—	—	—	—	—	—	—	—	—	—
5 岐南町	—	—	—	—	—	—	—	—	—	—	—
6 笠松町	—	—	—	—	—	—	—	—	—	—	—
本巣郡	—	—	—	—	—	—	—	—	—	—	—
28 北方町	—	—	—	—	—	—	—	—	—	—	—
西濃	6	—	—	—	—	—	—	—	2	—	—
大垣市	6	—	—	—	—	—	—	—	2	—	—
(8) 大垣市
(13) 上石津町
(19) 墨俣町
海津市	—	—	—	—	—	—	—	—	—	—	—
(9) 海津町
(10) 平田町
(11) 南濃町
養老郡	—	—	—	—	—	—	—	—	—	—	—
12 養老町	—	—	—	—	—	—	—	—	—	—	—
不破郡	—	—	—	—	—	—	—	—	—	—	—
14 垂井町	—	—	—	—	—	—	—	—	—	—	—
15 関ヶ原町	—	—	—	—	—	—	—	—	—	—	—
安八郡	—	—	—	—	—	—	—	—	—	—	—
16 神戸町	—	—	—	—	—	—	—	—	—	—	—
17 輪之内町	—	—	—	—	—	—	—	—	—	—	—
18 安八町	—	—	—	—	—	—	—	—	—	—	—
揖斐	2	1	—	—	0	1	—	—	—	—	—
揖斐郡	2	1	—	—	0	1	—	—	—	—	—
揖斐川町	1	0	—	—	—	0	—	—	—	—	—
(20) 揖斐川町
(21) 谷汲村
(24) 春日村
(25) 久瀬村
(26) 藤橋村
(27) 坂内村
22 大野町	1	1	—	—	0	0	—	—	—	—	—
23 池田町	—	—	—	—	—	—	—	—	—	—	—
中濃	13	5	—	—	—	5	—	—	—	—	—
関市	13	5	—	—	—	5	—	—	—	—	—
(38) 関市
(40) 洞戸村
(41) 板取村
(42) 武芸川町
(43) 武儀町
(44) 上之保村
39 美濃市	—	—	—	—	—	—	—	—	—	—	—

[資料] 県森林整備課調べ

[注] 本表は、特殊林地改良、被害跡地造林を含む

表中「市町村」には財産区を含む

表中「造林補助」に、県単独造林補助分含む

表中「森林研究所」は、H12～H15「緑資源公団」、H15～H19「緑資源機構」、H20～「森林総合研究所」

表中「公社」とは、森林公社及び木曾三川水源造成公社のことである

表中「森林組合」とは、森林組合・生産森林組合、及び森林組合受託分である

表中「林構等」とは、林業構造改善事業等である

(1) 単層林整備（人工造林）（続き）

郡市町村	総数	施 策 別									
		造 林 補 助					造 林 補 助 以 外				
		小 計	県	公 社	市町村	森林組合	その他	融 資	治山事業	林構等	自力等
郡 上	29	18	—	—	—	14	4	—	—	—	3
郡 上 市	29	18	—	—	—	14	4	—	—	—	3
(45 八 幡 町)	…	…	…	…	…	…	…	…	…	…	…
(46 大 和 町)	…	…	…	…	…	…	…	…	…	…	…
(47 白 鳥 町)	…	…	…	…	…	…	…	…	…	…	…
(48 高 鷲 村)	…	…	…	…	…	…	…	…	…	…	…
(49 美 並 村)	…	…	…	…	…	…	…	…	…	…	…
(50 明 宝 村)	…	…	…	…	…	…	…	…	…	…	…
(51 和 良 村)	…	…	…	…	…	…	…	…	…	…	…
可 茂	2	2	—	—	—	1	1	—	—	—	—
52 美濃加茂 市	1	1	—	—	—	1	—	—	—	—	—
可 児 市	—	—	—	—	—	—	—	—	—	—	—
(53 可 児 市)	…	…	…	…	…	…	…	…	…	…	…
(62 兼 山 町)	…	…	…	…	…	…	…	…	…	…	…
加 茂 郡	1	1	—	—	—	—	1	—	—	—	—
54 坂 祝 町	—	—	—	—	—	—	—	—	—	—	—
55 富 加 町	—	—	—	—	—	—	—	—	—	—	—
56 川 辺 町	0	0	—	—	—	—	0	—	—	—	—
57 七 宗 町	—	—	—	—	—	—	—	—	—	—	—
58 八 百 津 町	0	0	—	—	—	—	0	—	—	—	—
59 白 川 町	1	1	—	—	—	—	1	—	—	—	—
60 東 白 川 村	0	0	—	—	—	—	0	—	—	—	—
可 児 郡	—	—	—	—	—	—	—	—	—	—	—
61 御 嵩 町	—	—	—	—	—	—	—	—	—	—	—
東 濃	1	1	—	—	—	1	—	—	—	—	—
多 治 見 市	—	—	—	—	—	—	—	—	—	—	—
(63 多 治 見 市)	…	…	…	…	…	…	…	…	…	…	…
(66 笠 原 町)	…	…	…	…	…	…	…	…	…	…	…
64 瑞 浪 市	—	—	—	—	—	—	—	—	—	—	—
65 土 岐 市	1	1	—	—	—	1	—	—	—	—	—
恵 那	3	3	—	—	—	3	—	—	—	—	—
中 津 川 市	0	0	—	—	—	0	—	—	—	—	—
(67 中 津 川 市)	…	…	…	…	…	…	…	…	…	…	…
(69 坂 下 町)	…	…	…	…	…	…	…	…	…	…	…
(70 川 上 村)	…	…	…	…	…	…	…	…	…	…	…
(71 加 子 母 村)	…	…	…	…	…	…	…	…	…	…	…
(72 付 知 町)	…	…	…	…	…	…	…	…	…	…	…
(73 福 岡 町)	…	…	…	…	…	…	…	…	…	…	…
(74 蛭 川 村)	…	…	…	…	…	…	…	…	…	…	…
(長野県 山 口 村)	…	…	…	…	…	…	…	…	…	…	…
恵 那 市	2	2	—	—	—	2	—	—	—	—	—
(68 恵 那 市)	…	…	…	…	…	…	…	…	…	…	…
(75 岩 村 町)	…	…	…	…	…	…	…	…	…	…	…
(76 山 岡 町)	…	…	…	…	…	…	…	…	…	…	…
(77 明 智 町)	…	…	…	…	…	…	…	…	…	…	…
(78 串 原 村)	…	…	…	…	…	…	…	…	…	…	…
(79 上 矢 作 町)	…	…	…	…	…	…	…	…	…	…	…
下 呂	34	2	—	—	—	—	2	—	—	—	—
下 呂 市	34	2	—	—	—	—	2	—	—	—	—
(80 萩 原 町)	…	…	…	…	…	…	…	…	…	…	…
(81 小 坂 町)	…	…	…	…	…	…	…	…	…	…	…
(82 下 呂 町)	…	…	…	…	…	…	…	…	…	…	…
(83 金 山 町)	…	…	…	…	…	…	…	…	…	…	…
(84 馬 瀬 村)	…	…	…	…	…	…	…	…	…	…	…
飛 騨	14	3	—	—	—	3	—	—	—	—	—
高 山 市	14	3	—	—	—	3	—	—	—	—	—
(85 高 山 市)	…	…	…	…	…	…	…	…	…	…	…
(86 丹 生 川 村)	…	…	…	…	…	…	…	…	…	…	…
(87 清 見 村)	…	…	…	…	…	…	…	…	…	…	…
(88 莊 川 村)	…	…	…	…	…	…	…	…	…	…	…
(90 宮 々 野 村)	…	…	…	…	…	…	…	…	…	…	…
(91 久 々 野 町)	…	…	…	…	…	…	…	…	…	…	…
(92 朝 日 村)	…	…	…	…	…	…	…	…	…	…	…
(93 高 根 村)	…	…	…	…	…	…	…	…	…	…	…
(95 国 府 町)	…	…	…	…	…	…	…	…	…	…	…
(99 上 宝 村)	…	…	…	…	…	…	…	…	…	…	…
飛 騨 市	—	—	—	—	—	—	—	—	—	—	—
(94 古 川 町)	…	…	…	…	…	…	…	…	…	…	…
(96 河 合 村)	…	…	…	…	…	…	…	…	…	…	…
(97 宮 川 村)	…	…	…	…	…	…	…	…	…	…	…
(98 神 岡 町)	…	…	…	…	…	…	…	…	…	…	…
大 野 郡	—	—	—	—	—	—	—	—	—	—	—
89 白 川 村	—	—	—	—	—	—	—	—	—	—	—

[資料] 県森林整備課調べ

(2) 単層林整備(保育)

年度・郡市町村	下刈り						雪起こし			
	計	造林補助	融資	治山事業	森林総合研究所	その他	計	造林補助	融資	治山事業
平成19年度	1,519	546	—	247	714	12	303	184	5	46
平成20年度	1,299	422	—	140	737	0	405	223	—	—
平成21年度	1,625	318	—	111	1,184	12	299	100	—	4
平成22年度	1,152	267	—	72	812	1	411	180	—	6
平成23年度	1,043	175	—	76	789	3	464	101	—	34
岐阜	262	18	—	4	239	—	138	9	—	—
岐阜市	8	8	—	—	—	—	—	—	—	—
(1岐阜市)	—	—	—	—	—	—	—	—	—	—
(7柳津町)	—	—	—	—	—	—	—	—	—	—
(2羽島市)	—	—	—	—	—	—	—	—	—	—
(3各務原市)	—	—	—	—	—	—	—	—	—	—
(4川島町)	—	—	—	—	—	—	—	—	—	—
山県市	9	9	—	—	—	—	9	9	—	—
(35高富町)	—	—	—	—	—	—	—	—	—	—
(36伊自良村)	—	—	—	—	—	—	—	—	—	—
(37美山町)	—	—	—	—	—	—	—	—	—	—
瑞穂市	—	—	—	—	—	—	—	—	—	—
(30穂積町)	—	—	—	—	—	—	—	—	—	—
(31巣南町)	—	—	—	—	—	—	—	—	—	—
本巣市	246	2	—	4	239	—	129	—	—	—
(29本巣町)	—	—	—	—	—	—	—	—	—	—
(32真正町)	—	—	—	—	—	—	—	—	—	—
(33糸貫町)	—	—	—	—	—	—	—	—	—	—
(34根尾村)	—	—	—	—	—	—	—	—	—	—
羽島郡	—	—	—	—	—	—	—	—	—	—
5岐南町	—	—	—	—	—	—	—	—	—	—
6笠松町	—	—	—	—	—	—	—	—	—	—
本巣郡	—	—	—	—	—	—	—	—	—	—
28北方町	—	—	—	—	—	—	—	—	—	—
西濃	50	5	—	—	44	1	17	—	—	—
大垣市	41	5	—	—	35	1	17	—	—	—
(8大垣市)	—	—	—	—	—	—	—	—	—	—
(13上石津町)	—	—	—	—	—	—	—	—	—	—
(19墨俣町)	—	—	—	—	—	—	—	—	—	—
海津市	2	—	—	—	2	—	—	—	—	—
(9海津町)	—	—	—	—	—	—	—	—	—	—
(10平田町)	—	—	—	—	—	—	—	—	—	—
(11南濃町)	—	—	—	—	—	—	—	—	—	—
養老郡	—	—	—	—	—	—	—	—	—	—
12養老町	—	—	—	—	—	—	—	—	—	—
不破郡	6	—	—	—	6	—	—	—	—	—
14垂井町	—	—	—	—	—	—	—	—	—	—
15関ヶ原町	6	—	—	—	6	—	—	—	—	—
安八郡	—	—	—	—	—	—	—	—	—	—
16神戸町	—	—	—	—	—	—	—	—	—	—
17輪之内町	—	—	—	—	—	—	—	—	—	—
18安八町	—	—	—	—	—	—	—	—	—	—
揖斐	95	0	—	45	49	—	49	0	—	15
揖斐郡	95	0	—	45	49	—	49	0	—	15
揖斐川町	94	0	—	45	49	—	49	0	—	15
(20揖斐川町)	—	—	—	—	—	—	—	—	—	—
(21谷汲村)	—	—	—	—	—	—	—	—	—	—
(24春日村)	—	—	—	—	—	—	—	—	—	—
(25久瀬村)	—	—	—	—	—	—	—	—	—	—
(26藤橋村)	—	—	—	—	—	—	—	—	—	—
(27坂内村)	—	—	—	—	—	—	—	—	—	—
22大野町	0	0	—	—	—	—	—	—	—	—
23池田町	—	—	—	—	—	—	—	—	—	—
中濃	42	7	—	10	24	0	38	9	—	4
関市	42	7	—	10	24	0	37	8	—	4
(38関市)	—	—	—	—	—	—	—	—	—	—
(40洞戸村)	—	—	—	—	—	—	—	—	—	—
(41板取村)	—	—	—	—	—	—	—	—	—	—
(42武芸川町)	—	—	—	—	—	—	—	—	—	—
(43武儀町)	—	—	—	—	—	—	—	—	—	—
(44上之保村)	—	—	—	—	—	—	—	—	—	—
39美濃市	—	—	—	—	—	—	1	1	—	—

[資料] 県森林整備課調べ

[注] 表中の項目のうち下記については年度により表示事業、表示組織を変更して記載している。

- ・間伐促進対策→H12～H14「水土保持間伐実施」、H15～「間伐促進対策」
 - ・森林総合研究所→H12～H15「緑資源公団」、H15～H19「緑資源機構」、H20～「森林総合研究所」
- 雪起こしの造林補助分は、申請面積に被害率を乗じた実施面積

単位：面積(ha)

森林総合 研究所	その他	倒木起こし	除 間 伐							枝払い (含枝打)	市 町村
			計	造林補助	間伐促進 対 策	融 資	治山事業	森林総合 研究所	その他		
63	4	—	16,312	12,506	135	2	1,372	1,910	389	1,726	平19
179	3	—	15,776	12,414	916	—	1,034	1,232	180	1,476	平20
194	1	—	16,100	10,737	2,203	—	691	2,299	170	1,667	平21
224	1	—	15,029	9,836	2,855	—	697	1,564	77	823	平22
328	0	—	12,482	6,361	3,929	—	336	1,233	623	599	平23
129	—	—	902	584	238	—	12	63	5	56	岐阜
—	—	—	56	18	27	—	12	—	—	28	
…	…	…	…	…	…	…	…	…	…	…	1
…	…	…	…	…	…	…	…	…	…	…	7
—	—	—	—	—	—	—	—	—	—	—	2
—	—	—	4	—	—	—	—	—	4	—	
…	…	…	…	…	…	…	…	…	…	…	3
…	…	…	…	…	…	…	…	…	…	…	4
—	—	—	539	377	157	—	—	5	—	2	
…	…	…	…	…	…	…	…	…	…	…	35
…	…	…	…	…	…	…	…	…	…	…	36
…	…	…	…	…	…	…	…	…	…	…	37
—	—	—	—	—	—	—	—	—	—	—	
…	…	…	…	…	…	…	…	…	…	…	30
…	…	…	…	…	…	…	…	…	…	…	31
129	—	—	302	189	55	—	—	58	1	26	
…	…	…	…	…	…	…	…	…	…	…	29
…	…	…	…	…	…	…	…	…	…	…	32
…	…	…	…	…	…	…	…	…	…	…	33
…	…	…	…	…	…	…	…	…	…	…	34
—	—	—	—	—	—	—	—	—	—	—	
—	—	—	—	—	—	—	—	—	—	—	5
—	—	—	—	—	—	—	—	—	—	—	6
—	—	—	—	—	—	—	—	—	—	—	
—	—	—	—	—	—	—	—	—	—	—	28
17	—	—	274	148	96	—	8	20	2	83	西濃
17	—	—	162	79	70	—	5	6	2	70	
…	…	…	…	…	…	…	…	…	…	…	8
…	…	…	…	…	…	…	…	…	…	…	13
…	…	…	…	…	…	…	…	…	…	…	19
—	—	—	14	1	—	—	—	13	—	11	
…	…	…	…	…	…	…	…	…	…	…	9
…	…	…	…	…	…	…	…	…	…	…	10
…	…	…	…	…	…	…	…	…	…	…	11
—	—	—	6	6	—	—	—	—	—	—	
—	—	—	6	6	—	—	—	—	—	—	12
—	—	—	91	62	27	—	3	—	—	2	
—	—	—	55	52	3	—	—	—	—	1	14
—	—	—	36	10	24	—	3	—	—	1	15
—	—	—	—	—	—	—	—	—	—	—	
—	—	—	—	—	—	—	—	—	—	—	16
—	—	—	—	—	—	—	—	—	—	—	17
—	—	—	—	—	—	—	—	—	—	—	18
34	—	—	869	227	448	—	16	178	—	23	揖斐
34	—	—	869	227	448	—	16	178	—	23	
34	—	—	859	227	445	—	13	174	—	23	
…	…	…	…	…	…	…	…	…	…	…	20
…	…	…	…	…	…	…	…	…	…	…	21
…	…	…	…	…	…	…	…	…	…	…	24
…	…	…	…	…	…	…	…	…	…	…	25
…	…	…	…	…	…	…	…	…	…	…	26
…	…	…	…	…	…	…	…	…	…	…	27
—	—	—	0	0	—	—	—	—	—	—	22
—	—	—	10	—	3	—	3	4	—	—	23
25	0	—	1,070	623	336	—	14	97	—	18	中濃
25	0	—	823	498	231	—	14	80	—	18	
…	…	…	…	…	…	…	…	…	…	…	38
…	…	…	…	…	…	…	…	…	…	…	40
…	…	…	…	…	…	…	…	…	…	…	41
…	…	…	…	…	…	…	…	…	…	…	42
…	…	…	…	…	…	…	…	…	…	…	43
…	…	…	…	…	…	…	…	…	…	…	44
—	—	—	247	124	105	—	—	17	—	—	39

(2) 単層林整備(保育)(続き)

郡市町村	下刈り						雪起こし			
	計	造林補助	融資	治山事業	緑資源 機構	その他	計	造林補助	融資	治山事業
郡上	173	73	—	—	99	1	24	24	—	—
郡上市	173	73	—	—	99	1	24	24	—	—
(45)八幡町	…	…	…	…	…	…	…	…	…	…
(46)大和町	…	…	…	…	…	…	…	…	…	…
(47)白鳥町	…	…	…	…	…	…	…	…	…	…
(48)高鷺村	…	…	…	…	…	…	…	…	…	…
(49)美並村	…	…	…	…	…	…	…	…	…	…
(50)明宝村	…	…	…	…	…	…	…	…	…	…
(51)和良村	…	…	…	…	…	…	…	…	…	…
可茂	30	25	—	5	—	—	—	—	—	—
52美濃加茂市	—	—	—	—	—	—	—	—	—	—
可児市	—	—	—	—	—	—	—	—	—	—
(53)可児市	…	…	…	…	…	…	…	…	…	…
(62)兼山町	…	…	…	…	…	…	…	…	…	…
加茂郡	30	25	—	5	—	—	—	—	—	—
54坂祝町	—	—	—	—	—	—	—	—	—	—
55富加町	—	—	—	—	—	—	—	—	—	—
56川辺町	0	0	—	—	—	—	—	—	—	—
57七宗町	2	2	—	—	—	—	—	—	—	—
58八百津町	4	4	—	—	—	—	—	—	—	—
59白川町	0	0	—	—	—	—	—	—	—	—
60東白川村	23	18	—	5	—	—	—	—	—	—
可児郡	—	—	—	—	—	—	—	—	—	—
61御嵩町	—	—	—	—	—	—	—	—	—	—
東濃	2	2	—	—	—	—	—	—	—	—
多治見市	—	—	—	—	—	—	—	—	—	—
(63)多治見市	…	…	…	…	…	…	…	…	…	…
(66)笠原町	…	…	…	…	…	…	…	…	…	…
64瑞浪市	—	—	—	—	—	—	—	—	—	—
65土岐市	2	2	—	—	—	—	—	—	—	—
恵那	4	4	—	—	—	—	—	—	—	—
中津川市	—	—	—	—	—	—	—	—	—	—
(67)中津川市	…	…	…	…	…	…	…	…	…	…
(69)坂下町	…	…	…	…	…	…	…	…	…	…
(70)川上村	…	…	…	…	…	…	…	…	…	…
(71)加子母村	…	…	…	…	…	…	…	…	…	…
(72)付知町	…	…	…	…	…	…	…	…	…	…
(73)福岡町	…	…	…	…	…	…	…	…	…	…
(74)蛭川村	…	…	…	…	…	…	…	…	…	…
(長野県山口村)	…	…	…	…	…	…	…	…	…	…
恵那市	4	4	—	—	—	—	—	—	—	—
(68)恵那市	…	…	…	…	…	…	…	…	…	…
(75)岩村町	…	…	…	…	…	…	…	…	…	…
(76)山岡町	…	…	…	…	…	…	…	…	…	…
(77)明智町	…	…	…	…	…	…	…	…	…	…
(78)串原村	…	…	…	…	…	…	…	…	…	…
(79)上矢作町	…	…	…	…	…	…	…	…	…	…
下呂	89	6	—	—	83	—	2	2	—	—
下呂市	89	6	—	—	83	—	2	2	—	—
(80)萩原町	…	…	…	…	…	…	…	…	…	…
(81)小坂町	…	…	…	…	…	…	…	…	…	…
(82)下呂町	…	…	…	…	…	…	…	…	…	…
(83)金山町	…	…	…	…	…	…	…	…	…	…
(84)馬瀬村	…	…	…	…	…	…	…	…	…	…
飛騨	298	35	—	11	251	—	195	57	—	16
高山市	282	33	—	11	237	—	162	33	—	16
(85)高山市	…	…	…	…	…	…	…	…	…	…
(86)丹生川村	…	…	…	…	…	…	…	…	…	…
(87)清見村	…	…	…	…	…	…	…	…	…	…
(88)荘川村	…	…	…	…	…	…	…	…	…	…
(90)宮川村	…	…	…	…	…	…	…	…	…	…
(91)久々野町	…	…	…	…	…	…	…	…	…	…
(92)朝日村	…	…	…	…	…	…	…	…	…	…
(93)高根村	…	…	…	…	…	…	…	…	…	…
(95)国府町	…	…	…	…	…	…	…	…	…	…
(99)上宝村	…	…	…	…	…	…	…	…	…	…
飛騨市	16	2	—	—	14	—	33	24	—	—
(94)古川町	…	…	…	…	…	…	…	…	…	…
(96)河合村	…	…	…	…	…	…	…	…	…	…
(97)宮川村	…	…	…	…	…	…	…	…	…	…
(98)神岡町	…	…	…	…	…	…	…	…	…	…
大野郡	—	—	—	—	—	—	—	—	—	—
89白川村	—	—	—	—	—	—	—	—	—	—

[資料] 県森林整備課調べ

単位：面積(ha)

緑資源 機 構	その他	倒木起こし	除 間 伐							枝払い (含枝打)	市 町 村
			計	造林補助	間伐促進 対 策	融 資	治山事業	緑資源 機 構	その他		
—	—	—	2,702	1,631	436	—	12	148	476	60	郡上
—	—	—	2,702	1,631	436	—	12	148	476	60	郡上
…	…	…	…	…	…	…	…	…	…	…	45
…	…	…	…	…	…	…	…	…	…	…	46
…	…	…	…	…	…	…	…	…	…	…	47
…	…	…	…	…	…	…	…	…	…	…	48
…	…	…	…	…	…	…	…	…	…	…	49
…	…	…	…	…	…	…	…	…	…	…	50
…	…	…	…	…	…	…	…	…	…	…	51
—	—	—	1,258	770	293	—	72	23	100	135	可茂
—	—	—	39	20	19	—	—	—	—	—	52
—	—	—	16	10	6	—	—	—	—	—	10
…	…	…	…	…	…	…	…	…	…	…	53
…	…	…	…	…	…	…	…	…	…	…	62
—	—	—	1,158	726	257	—	72	2	100	125	可茂
—	—	—	—	—	—	—	—	—	—	—	54
—	—	—	—	—	—	—	—	—	—	—	55
—	—	—	61	50	11	—	—	—	—	—	56
—	—	—	90	80	10	—	—	—	0	—	57
—	—	—	163	124	12	—	25	2	—	—	58
—	—	—	478	214	153	—	11	—	100	—	33
—	—	—	366	259	71	—	36	—	—	—	84
—	—	—	46	14	11	—	—	21	—	—	—
—	—	—	46	14	11	—	—	21	—	—	61
—	—	—	266	59	194	—	6	7	—	44	東濃
—	—	—	21	13	8	—	—	—	—	—	1
…	…	…	…	…	…	…	…	…	…	…	63
…	…	…	…	…	…	…	…	…	…	…	66
—	—	—	120	37	84	—	—	—	—	—	6
—	—	—	124	9	103	—	6	7	—	—	37
—	—	—	1,759	690	921	—	125	—	22	23	恵那
—	—	—	763	420	242	—	92	—	9	7	7
…	…	…	…	…	…	…	…	…	…	…	67
…	…	…	…	…	…	…	…	…	…	…	69
…	…	…	…	…	…	…	…	…	…	…	70
…	…	…	…	…	…	…	…	…	…	…	71
…	…	…	…	…	…	…	…	…	…	…	72
…	…	…	…	…	…	…	…	…	…	…	73
…	…	…	…	…	…	…	…	…	…	…	74
—	—	—	996	270	679	—	34	—	13	16	恵那
…	…	…	…	…	…	…	…	…	…	…	68
…	…	…	…	…	…	…	…	…	…	…	75
…	…	…	…	…	…	…	…	…	…	…	76
…	…	…	…	…	…	…	…	…	…	…	77
…	…	…	…	…	…	…	…	…	…	…	78
…	…	…	…	…	…	…	…	…	…	…	79
—	—	—	1,137	855	144	—	18	120	—	46	下呂
—	—	—	1,137	855	144	—	18	120	—	46	下呂
…	…	…	…	…	…	…	…	…	…	…	80
…	…	…	…	…	…	…	…	…	…	…	81
…	…	…	…	…	…	…	…	…	…	…	82
…	…	…	…	…	…	…	…	…	…	…	83
…	…	…	…	…	…	…	…	…	…	…	84
123	0	—	2,245	775	823	—	53	577	17	111	飛驒
113	0	—	1,871	642	619	—	53	540	17	110	飛驒
…	…	…	…	…	…	…	…	…	…	…	85
…	…	…	…	…	…	…	…	…	…	…	86
…	…	…	…	…	…	…	…	…	…	…	87
…	…	…	…	…	…	…	…	…	…	…	88
…	…	…	…	…	…	…	…	…	…	…	90
…	…	…	…	…	…	…	…	…	…	…	91
…	…	…	…	…	…	…	…	…	…	…	92
…	…	…	…	…	…	…	…	…	…	…	93
…	…	…	…	…	…	…	…	…	…	…	95
…	…	…	…	…	…	…	…	…	…	…	99
10	—	—	365	131	203	—	—	31	—	1	飛驒
…	…	…	…	…	…	…	…	…	…	…	94
…	…	…	…	…	…	…	…	…	…	…	96
…	…	…	…	…	…	…	…	…	…	…	97
…	…	…	…	…	…	…	…	…	…	…	98
—	—	—	9	2	—	—	—	7	—	—	—
—	—	—	9	2	—	—	—	7	—	—	89

(3) 複層林整備(植栽型)

単位：面積(ha)

年度・郡市町村	樹 下 植 栽							更新伐		保 育			市町村
	制 度 別			樹 種 別				ぬき伐り	枝払い	下刈り	雪起こし	除間伐	
	総 数	造林補助	その他	す ぎ	ひのき	その他針	広葉樹						
平成19年度	117	88	28	2	69	—	44	148	18	379	56	24	平19
平成20年度	146	75	70	24	59	—	63	69	16	790	163	49	平20
平成21年度	48	36	12	16	4	—	29	69	33	270	9	8	平21
平成22年度	59	59	0	1	24	—	33	41	1	237	100	26	平22
平成23年度	17	17	—	4	5	0	8	22	—	168	101	6	平23
岐 阜	13	13	—	3	4	—	7	14	—	42	7	6	岐阜
岐阜市	—	—	—	—	—	—	—	—	—	1	—	—	
(1岐阜市)	…	…	…	…	…	…	…	…	…	…	…	…	1
(7柳津町)	…	…	…	…	…	…	…	…	…	…	…	…	7
2羽島市	—	—	—	—	—	—	—	—	—	—	—	—	2
各務原市	—	—	—	—	—	—	—	—	—	—	—	—	
(3各務原市)	…	…	…	…	…	…	…	…	…	…	…	…	3
(4川島町)	…	…	…	…	…	…	…	…	…	…	…	…	4
山 県 市	13	13	—	3	4	—	7	9	—	28	7	6	
(35高富町)	…	…	…	…	…	…	…	…	…	…	…	…	35
(36伊自良村)	…	…	…	…	…	…	…	…	…	…	…	…	36
(37美山町)	…	…	…	…	…	…	…	…	…	…	…	…	37
瑞穂市	—	—	—	—	—	—	—	—	—	—	—	—	
(30穂積町)	…	…	…	…	…	…	…	…	…	…	…	…	30
(31巣巣市)	…	…	…	…	…	…	…	…	…	…	…	…	31
(29本巣町)	…	…	…	…	…	…	…	…	…	…	…	…	29
(32真正町)	…	…	…	…	…	…	…	…	…	…	…	…	32
(33糸貫町)	…	…	…	…	…	…	…	…	…	…	…	…	33
(34根尾村)	…	…	…	…	…	…	…	…	…	…	…	…	34
羽 島 郡	—	—	—	—	—	—	—	—	—	—	—	—	
5岐阜南町	—	—	—	—	—	—	—	—	—	—	—	—	5
6笠南町	—	—	—	—	—	—	—	—	—	—	—	—	6
本 巢 郡	—	—	—	—	—	—	—	—	—	—	—	—	
28北方町	—	—	—	—	—	—	—	—	—	—	—	—	28
西 濃	—	—	—	—	—	—	—	—	—	—	—	—	西濃
大 垣 市	—	—	—	—	—	—	—	—	—	—	—	—	
(8大垣市)	…	…	…	…	…	…	…	…	…	…	…	…	8
(13上石津町)	…	…	…	…	…	…	…	…	…	…	…	…	13
(19墨俣町)	…	…	…	…	…	…	…	…	…	…	…	…	19
海 津 市	—	—	—	—	—	—	—	—	—	—	—	—	
(9海津町)	…	…	…	…	…	…	…	…	…	…	…	…	9
(10平田町)	…	…	…	…	…	…	…	…	…	…	…	…	10
(11南濃町)	…	…	…	…	…	…	…	…	…	…	…	…	11
養 老 郡	—	—	—	—	—	—	—	—	—	—	—	—	
12養老町	—	—	—	—	—	—	—	—	—	—	—	—	12
不 破 郡	—	—	—	—	—	—	—	—	—	—	—	—	
14垂井町	—	—	—	—	—	—	—	—	—	—	—	—	14
15関ヶ原町	—	—	—	—	—	—	—	—	—	—	—	—	15
安 八 郡	—	—	—	—	—	—	—	—	—	—	—	—	
16神戸町	—	—	—	—	—	—	—	—	—	—	—	—	16
17輪之内町	—	—	—	—	—	—	—	—	—	—	—	—	17
18安八町	—	—	—	—	—	—	—	—	—	—	—	—	18
揖 斐	—	—	—	—	—	—	—	—	—	66	12	—	揖斐
揖斐郡	—	—	—	—	—	—	—	—	—	66	12	—	
揖斐川町	—	—	—	—	—	—	—	—	—	66	12	—	
(20揖斐川町)	…	…	…	…	…	…	…	…	…	…	…	…	20
(21谷汲村)	…	…	…	…	…	…	…	…	…	…	…	…	21
(24春日村)	…	…	…	…	…	…	…	…	…	…	…	…	24
(25久瀬村)	…	…	…	…	…	…	…	…	…	…	…	…	25
(26藤橋村)	…	…	…	…	…	…	…	…	…	…	…	…	26
(27坂内村)	…	…	…	…	…	…	…	…	…	…	…	…	27
22大野町	—	—	—	—	—	—	—	—	—	—	—	—	22
23池田町	—	—	—	—	—	—	—	—	—	—	—	—	23
中 濃	—	—	—	—	—	—	—	—	—	20	63	—	中濃
関 市	—	—	—	—	—	—	—	—	—	19	58	—	
(38関市)	…	…	…	…	…	…	…	…	…	…	…	…	38
(40洞戸村)	…	…	…	…	…	…	…	…	…	…	…	…	40
(41板取村)	…	…	…	…	…	…	…	…	…	…	…	…	41
(42武芸川町)	…	…	…	…	…	…	…	…	…	…	…	…	42
(43武儀町)	…	…	…	…	…	…	…	…	…	…	…	…	43
(44上之保村)	…	…	…	…	…	…	…	…	…	…	…	…	44
39美濃市	—	—	—	—	—	—	—	—	—	2	5	—	39

[資料] 県森林整備課調べ

[注] 複層林とは、上層木が人工林の場合をいう
 表中「雪起こし」には、倒木起こしを含み、実面積である
 本表は、長期育成循環施業を含む
 表中、制度別の「その他」とは、治山事業等である

(3) 複層林整備(植栽型) (続き)

単位:面積(ha)

郡市町村	樹 下 植 栽							受光伐・誘導伐		保 育			市町村
	制 度 別			樹 種 別				ぬき伐り	枝払い	下刈り	雪起こし	除間伐	
	総 数	造林補助	その他	す ぎ	ひのき	その他針	広葉樹						
郡 上	—	—	—	—	—	—	—	—	—	11	16	—	郡上
郡 上 市	—	—	—	—	—	—	—	—	—	11	16	—	郡上
(45 八幡町)	…	…	…	…	…	…	…	…	…	…	…	…	45
(46 大和町)	…	…	…	…	…	…	…	…	…	…	…	…	46
(47 白鳥町)	…	…	…	…	…	…	…	…	…	…	…	…	47
(48 高鷺村)	…	…	…	…	…	…	…	…	…	…	…	…	48
(49 美並村)	…	…	…	…	…	…	…	…	…	…	…	…	49
(50 明宝村)	…	…	…	…	…	…	…	…	…	…	…	…	50
(51 和良村)	…	…	…	…	…	…	…	…	…	…	…	…	51
可 茂	2	2	—	—	1	—	2	2	—	8	—	—	可茂
52 美濃加茂市	—	—	—	—	—	—	—	—	—	—	—	—	52
可 見 市	—	—	—	—	—	—	—	—	—	—	—	—	53
(53 可児市)	…	…	…	…	…	…	…	…	…	…	…	…	53
(62 兼山町)	…	…	…	…	…	…	…	…	…	…	…	…	62
加 茂 郡	2	2	—	—	1	—	2	2	—	8	—	—	加茂
54 坂祝町	—	—	—	—	—	—	—	—	—	—	—	—	54
55 富加町	—	—	—	—	—	—	—	—	—	—	—	—	55
56 川辺町	—	—	—	—	—	—	—	—	—	—	—	—	56
57 七宗町	—	—	—	—	—	—	—	—	—	1	—	—	57
58 八百津町	2	2	—	—	1	—	2	2	—	4	—	—	58
59 白川町	—	—	—	—	—	—	—	—	—	—	—	—	59
60 東白川村	—	—	—	—	—	—	—	—	—	3	—	—	60
可 見 郡	—	—	—	—	—	—	—	—	—	—	—	—	61
61 御嵩町	—	—	—	—	—	—	—	—	—	—	—	—	61
東 濃	—	—	—	—	—	—	—	2	—	18	—	—	東濃
多 治 見 市	—	—	—	—	—	—	—	—	—	—	—	—	63
(63 多治見市)	…	…	…	…	…	…	…	…	…	…	…	…	63
(66 笠原町)	…	…	…	…	…	…	…	…	…	…	…	…	66
64 瑞浪市	—	—	—	—	—	—	—	2	—	10	—	—	64
65 土岐市	—	—	—	—	—	—	—	—	—	8	—	—	65
恵 那	—	—	—	—	—	—	—	4	—	—	—	—	恵那
中 津 川 市	—	—	—	—	—	—	—	—	—	—	—	—	67
(67 中津川市)	…	…	…	…	…	…	…	…	…	…	…	…	67
(69 坂下町)	…	…	…	…	…	…	…	…	…	…	…	…	69
(70 川上村)	…	…	…	…	…	…	…	…	…	…	…	…	70
(71 加子母村)	…	…	…	…	…	…	…	…	…	…	…	…	71
(72 付知町)	…	…	…	…	…	…	…	…	…	…	…	…	72
(73 福岡町)	…	…	…	…	…	…	…	…	…	…	…	…	73
(74 蛭川村)	…	…	…	…	…	…	…	…	…	…	…	…	74
(長野県山口村)	…	…	…	…	…	…	…	…	…	…	…	…	74
恵 那 市	—	—	—	—	—	—	—	4	—	—	—	—	68
(68 恵那市)	…	…	…	…	…	…	…	…	…	…	…	…	68
(75 岩村町)	…	…	…	…	…	…	…	…	…	…	…	…	75
(76 山岡町)	…	…	…	…	…	…	…	…	…	…	…	…	76
(77 明智町)	…	…	…	…	…	…	…	…	…	…	…	…	77
(78 串原村)	…	…	…	…	…	…	…	…	…	…	…	…	78
(79 上矢作町)	…	…	…	…	…	…	…	…	…	…	…	…	79
下 呂	—	—	—	—	—	—	—	—	—	1	2	—	下呂
下 呂 市	—	—	—	—	—	—	—	—	—	1	2	—	下呂
(80 萩原町)	…	…	…	…	…	…	…	…	…	…	…	…	80
(81 小坂町)	…	…	…	…	…	…	…	…	…	…	…	…	81
(82 下呂町)	…	…	…	…	…	…	…	…	…	…	…	…	82
(83 金山町)	…	…	…	…	…	…	…	…	…	…	…	…	83
(84 馬瀬村)	…	…	…	…	…	…	…	…	…	…	…	…	84
飛 驒	1	1	—	1	0	0	—	—	—	2	1	—	飛驒
高 山 市	1	1	—	1	0	0	—	—	—	1	1	—	飛驒
(85 高山市)	…	…	…	…	…	…	…	…	…	…	…	…	85
(86 丹生川村)	…	…	…	…	…	…	…	…	…	…	…	…	86
(87 清見村)	…	…	…	…	…	…	…	…	…	…	…	…	87
(88 荘川村)	…	…	…	…	…	…	…	…	…	…	…	…	88
(90 宮川村)	…	…	…	…	…	…	…	…	…	…	…	…	90
(91 久々野町)	…	…	…	…	…	…	…	…	…	…	…	…	91
(92 朝日村)	…	…	…	…	…	…	…	…	…	…	…	…	92
(93 高根村)	…	…	…	…	…	…	…	…	…	…	…	…	93
(95 国府町)	…	…	…	…	…	…	…	…	…	…	…	…	95
(99 上宝村)	…	…	…	…	…	…	…	…	…	…	…	…	99
飛 驒 市	—	—	—	—	—	—	—	—	—	—	—	—	94
(94 古川町)	…	…	…	…	…	…	…	…	…	…	…	…	94
(96 河合村)	…	…	…	…	…	…	…	…	…	…	…	…	96
(97 宮川村)	…	…	…	…	…	…	…	…	…	…	…	…	97
(98 神岡町)	…	…	…	…	…	…	…	…	…	…	…	…	98
大 野 郡	—	—	—	—	—	—	—	—	—	1	—	—	99
89 白川村	—	—	—	—	—	—	—	—	—	1	—	—	89

(4) 複層林整備(天然更新型)

単位：面積(ha)

年度・郡市町村	改 良										保 育			市 町 村
	制 度 別			樹 種 別							下刈り	雪起 こし	除間伐	
	総 数	造林補助	その他	あかまつ	その他針	ぶ な	みずなら	こなら	その他広					
平成19年度	(1) 952	(1) 857	— 95	— 46	(1) 206	— 2	— —	— 9	— 689	485	8	261	平19	
平成20年度	(1) 484	(1) 482	— 2	(0) 29	— 18	— 14	— 1	— 11	(1) 412	508	76	90	平20	
平成21年度	(1) 681	(1) 680	— 1	— 61	(1) 32	— 17	— 1	(0) 6	(0) 563	56	0	18	平21	
平成22年度	(3) 622	(3) 622	— 0	— 19	— 5	— 31	— 1	(1) 27	(1) 539	55	5	2	平22	
平成23年度	(1) 123	— 121	(1) 2	— 8	— 10	— —	— —	(0) 8	(0) 97	2	—	—	平23	
岐 阜	—	—	—	—	—	—	—	—	—	2	—	—	岐阜	
岐 阜 市	—	—	—	—	—	—	—	—	—	—	—	—		
(1) 岐 阜 市	…	…	…	…	…	…	…	…	…	…	…	…	1	
(7) 柳 津 町	…	…	…	…	…	…	…	…	…	…	…	…	7	
2 羽 島 市	—	—	—	—	—	—	—	—	—	—	—	—	2	
各 務 原 市	—	—	—	—	—	—	—	—	—	—	—	—		
(3) 各 務 原 市	…	…	…	…	…	…	…	…	…	…	…	…	3	
(4) 川 島 町	…	…	…	…	…	…	…	…	…	…	…	…	4	
山 県 市	—	—	—	—	—	—	—	—	—	—	—	—		
(35) 高 富 町	…	…	…	…	…	…	…	…	…	…	…	…	35	
(36) 伊 自 良 村	…	…	…	…	…	…	…	…	…	…	…	…	36	
(37) 美 山 町	…	…	…	…	…	…	…	…	…	…	…	…	37	
瑞 穂 市	—	—	—	—	—	—	—	—	—	—	—	—		
(30) 穂 積 町	…	…	…	…	…	…	…	…	…	…	…	…	30	
(31) 巢 南 町	…	…	…	…	…	…	…	…	…	…	…	…	31	
本 巢 市	—	—	—	—	—	—	—	—	—	—	—	—		
(29) 本 巢 町	…	…	…	…	…	…	…	…	…	…	…	…	29	
(32) 真 正 町	…	…	…	…	…	…	…	…	…	…	…	…	32	
(33) 糸 貫 町	…	…	…	…	…	…	…	…	…	…	…	…	33	
(34) 根 尾 村	…	…	…	…	…	…	…	…	…	…	…	…	34	
羽 島 郡	—	—	—	—	—	—	—	—	—	—	—	—		
5 岐 南 町	—	—	—	—	—	—	—	—	—	—	—	—	5	
6 笠 松 町	—	—	—	—	—	—	—	—	—	—	—	—	6	
本 巢 郡	—	—	—	—	—	—	—	—	—	—	—	—		
28 北 方 町	—	—	—	—	—	—	—	—	—	—	—	—	28	
西 濃	—	—	—	—	—	—	—	—	—	—	—	—	西濃	
大 垣 市	—	—	—	—	—	—	—	—	—	—	—	—		
(8) 大 垣 市	…	…	…	…	…	…	…	…	…	…	…	…	8	
(13) 上 石 津 町	…	…	…	…	…	…	…	…	…	…	…	…	13	
(19) 墨 俣 町	…	…	…	…	…	…	…	…	…	…	…	…	19	
海 津 市	—	—	—	—	—	—	—	—	—	—	—	—		
(9) 海 津 町	…	…	…	…	…	…	…	…	…	…	…	…	9	
(10) 平 田 町	…	…	…	…	…	…	…	…	…	…	…	…	10	
(11) 南 濃 町	…	…	…	…	…	…	…	…	…	…	…	…	11	
養 老 郡	—	—	—	—	—	—	—	—	—	—	—	—		
12 養 老 町	—	—	—	—	—	—	—	—	—	—	—	—	12	
不 破 郡	—	—	—	—	—	—	—	—	—	—	—	—		
14 垂 井 町	—	—	—	—	—	—	—	—	—	—	—	—	14	
15 関ヶ原町	—	—	—	—	—	—	—	—	—	—	—	—	15	
安 八 郡	—	—	—	—	—	—	—	—	—	—	—	—		
16 神 戸 町	—	—	—	—	—	—	—	—	—	—	—	—	16	
17 輪之内町	—	—	—	—	—	—	—	—	—	—	—	—	17	
18 安 八 町	—	—	—	—	—	—	—	—	—	—	—	—	18	
揖 斐	(1) 11	— 10	(1) 1	— —	— 2	— —	— —	(0) 7	(0) 2	—	—	—	揖斐	
揖 斐 郡	(1) 11	— 10	(1) 1	— —	— 2	— —	— —	(0) 7	(0) 2	—	—	—		
揖 斐 川 町	—	—	—	—	—	—	—	—	—	—	—	—		
(20) 揖 斐 川 町	…	…	…	…	…	…	…	…	…	…	…	…	20	
(21) 谷 汲 村	…	…	…	…	…	…	…	…	…	…	…	…	21	
(24) 春 日 村	…	…	…	…	…	…	…	…	…	…	…	…	24	
(25) 久 瀬 村	…	…	…	…	…	…	…	…	…	…	…	…	25	
(26) 藤 橋 村	…	…	…	…	…	…	…	…	…	…	…	…	26	
(27) 坂 内 村	…	…	…	…	…	…	…	…	…	…	…	…	27	
22 大 野 町	— 10	— 10	— —	— —	— 2	— —	— —	— 7	— 1	—	—	—	22	
23 池 田 町	(1) 1	— —	(1) 1	— —	— —	— —	— —	(0) 0	(0) 1	—	—	—	23	
中 濃	—	—	—	—	—	—	—	—	—	—	—	—	中濃	
関 市	—	—	—	—	—	—	—	—	—	—	—	—		
(38) 関 市	…	…	…	…	…	…	…	…	…	…	…	…	38	
(40) 洞 戸 村	…	…	…	…	…	…	…	…	…	…	…	…	40	
(41) 板 取 村	…	…	…	…	…	…	…	…	…	…	…	…	41	
(42) 武 芸 川 町	…	…	…	…	…	…	…	…	…	…	…	…	42	
(43) 武 儀 町	…	…	…	…	…	…	…	…	…	…	…	…	43	
(44) 上 之 保 村	…	…	…	…	…	…	…	…	…	…	…	…	44	
39 美 濃 市	—	—	—	—	—	—	—	—	—	—	—	—	39	

[資料] 県森林整備課調べ

[注] 表中「改良」とは、不良木除去・不良木淘汰・地表かき起こし・不要萌芽の除去・植栽の各事業の計で、事業実施面積である。

表中「雪起こし」は、実面積である。

表中()は植栽に係るもので、内数である。

(5) 森林作業道等開設実績

単位:延長(m)、路線数(路線)

年度・郡市町村	総計		造林補助									路網整備 加速化	森林管理路		
			単層林整備			複層林整備		複層林整備		間伐					
			小計	人工造林	保育	(植栽型)	(天然更新型)								
路線	m	路線	m	路線	m	路線	m	路線	m	路線	m	路線	m	路線	m
平成19年度	(219) 95,839	(81) 62,772	(1) 812	(1) 812	(1) 692	(4) 1,817	(5) 3,918	(70) 55,533	—	—	—	—	(138) 33,067		
平成20年度	(244) 118,402	(120) 78,012	(2) 1,461	—	—	(4) 3,688	(2) 1,025	(112) 71,838	—	—	—	—	(124) 40,390		
平成21年度	(323) 159,035	(83) 56,739	(2) 738	(1) 98	(4) 3,705	(2) 1,515	(74) 50,683	(68) 52,432	—	—	—	—	(172) 49,864		
平成22年度	(354) 196,669	(133) 88,035	(1) 325	(1) 94	(1) 1,317	(1) 309	(129) 85,990	(115) 87,891	—	—	—	—	(106) 20,743		
平成23年度	(424) 238,989	(140) 81,421	(1) 693	(1) 184	—	—	(138) 80,544	(175) 136,238	—	—	—	—	(109) 21,330		
岐阜	(25) 12,789	(2) 862	—	—	—	—	—	(2) 862	(20) 11,374	(3) 553	—	—			
岐阜市	—	—	—	—	—	—	—	—	—	—	—	—			
(1)岐阜市	—	—	—	—	—	—	—	—	—	—	—	—			
(7)柳津町	—	—	—	—	—	—	—	—	—	—	—	—			
2羽島市	—	—	—	—	—	—	—	—	—	—	—	—			
各務原市	—	—	—	—	—	—	—	—	—	—	—	—			
(3)各務原市	—	—	—	—	—	—	—	—	—	—	—	—			
(4)川島町	—	—	—	—	—	—	—	—	—	—	—	—			
山県市	(17) 8,042	—	—	—	—	—	—	—	(14) 7,489	(3) 553	—	—			
(35)高富町	—	—	—	—	—	—	—	—	—	—	—	—			
(36)伊自良村	—	—	—	—	—	—	—	—	—	—	—	—			
(37)美山町	(3) 553	—	—	—	—	—	—	—	—	(3) 553	—	—			
瑞穂市	—	—	—	—	—	—	—	—	—	—	—	—			
(30)穂積町	—	—	—	—	—	—	—	—	—	—	—	—			
(31)巣南町	—	—	—	—	—	—	—	—	—	—	—	—			
本巣市	(8) 4,747	(2) 862	—	—	—	—	—	(2) 862	(6) 3,885	—	—	—			
(29)本巣町	—	—	—	—	—	—	—	—	—	—	—	—			
(32)真正町	—	—	—	—	—	—	—	—	—	—	—	—			
(33)系貫町	—	—	—	—	—	—	—	—	—	—	—	—			
(34)根尾村	(2) 862	(2) 862	—	—	—	—	—	(2) 862	—	—	—	—			
羽島郡	—	—	—	—	—	—	—	—	—	—	—	—			
5岐南町	—	—	—	—	—	—	—	—	—	—	—	—			
6笠松町	—	—	—	—	—	—	—	—	—	—	—	—			
本巣郡	—	—	—	—	—	—	—	—	—	—	—	—			
28北方町	—	—	—	—	—	—	—	—	—	—	—	—			
西濃	(6) 3,490	(1) 655	—	—	—	—	—	(1) 655	(4) 2,692	(1) 143	—	—			
大垣市	(2) 1,505	—	—	—	—	—	—	—	(2) 1,505	—	—	—			
(8)大垣市	—	—	—	—	—	—	—	—	—	—	—	—			
(13)上石津町	—	—	—	—	—	—	—	—	—	—	—	—			
(19)墨俣町	—	—	—	—	—	—	—	—	—	—	—	—			
海津市	—	—	—	—	—	—	—	—	—	—	—	—			
(9)海津町	—	—	—	—	—	—	—	—	—	—	—	—			
(10)平田町	—	—	—	—	—	—	—	—	—	—	—	—			
(11)南濃町	—	—	—	—	—	—	—	—	—	—	—	—			
養老郡	—	—	—	—	—	—	—	—	—	—	—	—			
12養老町	—	—	—	—	—	—	—	—	—	—	—	—			
不破郡	(4) 1,985	(1) 655	—	—	—	—	—	—	(1) 655	(2) 1,187	(1) 143	—			
14垂井町	(3) 1,283	(1) 655	—	—	—	—	—	—	(1) 655	(1) 485	(1) 143	—			
15関ヶ原町	(1) 702	—	—	—	—	—	—	—	—	(1) 702	—	—			
安八郡	—	—	—	—	—	—	—	—	—	—	—	—			
16神戸町	—	—	—	—	—	—	—	—	—	—	—	—			
17輪之内町	—	—	—	—	—	—	—	—	—	—	—	—			
18安八町	—	—	—	—	—	—	—	—	—	—	—	—			
揖斐	(21) 12,975	(5) 2,450	—	—	—	—	—	(5) 2,450	(6) 8,590	(10) 1,935	—	—			
揖斐郡	(21) 12,975	(5) 2,450	—	—	—	—	—	(5) 2,450	(6) 8,590	(10) 1,935	—	—			
揖斐川町	(21) 12,975	(5) 2,450	—	—	—	—	—	(5) 2,450	(6) 8,590	(10) 1,935	—	—			
(20)揖斐川町	(2) 703	(2) 703	—	—	—	—	—	(2) 703	—	—	—	—			
(21)谷汲村	(11) 3,185	(3) 1,748	—	—	—	—	—	(3) 1,748	—	(8) 1,437	—	—			
(24)春日村	—	—	—	—	—	—	—	—	—	—	—	—			
(25)久瀬村	—	—	—	—	—	—	—	—	—	—	—	—			
(26)藤橋村	(1) 272	—	—	—	—	—	—	—	—	—	(1) 272	—			
(27)坂内村	(1) 226	—	—	—	—	—	—	—	—	—	(1) 226	—			
22大野町	—	—	—	—	—	—	—	—	—	—	—	—			
23池田町	—	—	—	—	—	—	—	—	—	—	—	—			
中濃	(16) 10,946	(7) 4,798	—	—	—	—	—	(7) 4,798	(9) 6,148	—	—	—			
関市	(12) 8,483	(5) 3,432	—	—	—	—	—	(5) 3,432	(7) 5,051	—	—	—			
(38)関市	—	—	—	—	—	—	—	—	—	—	—	—			
(40)洞戸村	(3) 2,120	(3) 2,120	—	—	—	—	—	(3) 2,120	—	—	—	—			
(41)板取村	—	—	—	—	—	—	—	—	—	—	—	—			
(42)武芸川町	—	—	—	—	—	—	—	—	—	—	—	—			
(43)武儀町	(1) 827	(1) 827	—	—	—	—	—	(1) 827	—	—	—	—			
(44)上之保村	(1) 486	(1) 486	—	—	—	—	—	(1) 486	—	—	—	—			
39美濃市	(4) 2,463	(2) 1,366	—	—	—	—	—	(2) 1,366	(2) 1,097	—	—	—			

[資料] 県森林整備課調べ

表中()は、路線数である

(5) 森林作業道等開設実績 (続き)

単位:延長(m)、路線数(路線)

郡市町村	総計	造林補助						路網整備 加速化	森林管理路
		小計	単層林整備		複層林整備	複層林整備	間伐		
			人工造林	保育	(植栽型)	(天然更新型)			
郡上	(54) 24,837	(21) 8,562	(1) 693	(1) 184	—	—	(19) 7,685	(25) 14,675	(8) 1,600
郡上市	(54) 24,837	(21) 8,562	(1) 693	(1) 184	—	—	(19) 7,685	(25) 14,675	(8) 1,600
(45) 八幡町	(10) 3,236	(7) 2,658	—	—	—	—	(7) 2,658	…	(3) 578
(46) 大和町	(3) 1,223	(3) 1,223	—	—	—	—	(3) 1,223	…	—
(47) 白鳥町	(5) 1,639	(5) 1,639	—	(1) 184	—	—	(4) 1,455	…	—
(48) 高鷲村	(3) 2,327	(3) 2,327	(1) 693	—	—	—	(2) 1,634	…	—
(49) 美並村	(3) 780	—	—	—	—	—	—	…	(3) 780
(50) 明宝村	(4) 877	(3) 715	—	—	—	—	(3) 715	…	(1) 162
(51) 和良村	(1) 80	—	—	—	—	—	—	…	(1) 80
可茂	(121) 59,285	(27) 15,628	—	—	—	—	(27) 15,628	(45) 34,604	(49) 9,053
52 美濃加茂市	(4) 2,055	(3) 1,185	—	—	—	—	(3) 1,185	(1) 870	—
可児市	—	—	—	—	—	—	—	—	—
(53) 可児市	—	—	—	—	—	—	—	—	—
(62) 兼山町	—	—	—	—	—	—	—	—	—
加茂郡	(116) 57,055	(23) 14,268	—	—	—	—	(23) 14,268	(44) 33,734	(49) 9,053
54 坂祝町	—	—	—	—	—	—	—	—	—
55 富加町	—	—	—	—	—	—	—	—	—
56 川辺町	(4) 2,963	(4) 2,963	—	—	—	—	(4) 2,963	—	—
57 七宗町	(20) 10,579	(12) 8,551	—	—	—	—	(12) 8,551	—	(8) 2,028
58 八百津町	(12) 7,630	—	—	—	—	—	—	(4) 6,223	(8) 1,407
59 白川町	(20) 7,655	(1) 540	—	—	—	—	(1) 540	(4) 4,293	(15) 2,822
60 東白川村	(60) 28,228	(6) 2,214	—	—	—	—	(6) 2,214	(36) 23,218	(18) 2,796
可児郡	(1) 175	(1) 175	—	—	—	—	(1) 175	—	—
61 御嵩町	(1) 175	(1) 175	—	—	—	—	(1) 175	—	—
東濃	(10) 5,319	—	—	—	—	—	—	(2) 3,306	(8) 2,013
多治見市	—	—	—	—	—	—	—	—	—
(63) 多治見市	—	—	—	—	—	—	—	—	—
(66) 笠原町	—	—	—	—	—	—	—	—	—
64 瑞浪市	(4) 1,806	—	—	—	—	—	—	(1) 962	(3) 844
65 土岐市	(6) 3,513	—	—	—	—	—	—	(1) 2,344	(5) 1,169
恵那	(34) 14,576	(1) 1,581	—	—	—	—	(1) 1,581	(17) 10,090	(16) 2,905
中津川市	(29) 11,684	—	—	—	—	—	—	(14) 8,832	(15) 2,852
(67) 中津川市	(2) 589	—	—	—	—	—	—	…	(2) 589
(69) 坂下町	—	—	—	—	—	—	—	…	—
(70) 川上村	—	—	—	—	—	—	—	…	—
(71) 加子母村	(10) 1,465	—	—	—	—	—	—	…	(10) 1,465
(72) 付知町	—	—	—	—	—	—	—	…	—
(73) 福岡町	(3) 798	—	—	—	—	—	—	…	(3) 798
(74) 蛭川村	—	—	—	—	—	—	—	…	—
(長野県山口村)	—	—	—	—	—	—	—	…	—
恵那市	(5) 2,892	(1) 1,581	—	—	—	—	(1) 1,581	(3) 1,258	(1) 53
(68) 恵那市	—	—	—	—	—	—	—	…	—
(75) 岩村町	—	—	—	—	—	—	—	…	—
(76) 山岡町	(1) 1,581	(1) 1,581	—	—	—	—	(1) 1,581	…	—
(77) 明智町	—	—	—	—	—	—	—	…	—
(78) 串原村	—	—	—	—	—	—	—	…	—
(79) 上矢作町	(1) 53	—	—	—	—	—	—	…	(1) 53
下呂	(55) 34,131	(28) 15,026	—	—	—	—	(28) 15,026	(25) 18,751	(2) 354
下呂市	(55) 34,131	(28) 15,026	—	—	—	—	(28) 15,026	(25) 18,751	(2) 354
(80) 萩原町	(6) 2,612	(6) 2,612	—	—	—	—	(6) 2,612	…	—
(81) 小坂町	—	—	—	—	—	—	—	…	—
(82) 下呂町	(13) 5,289	(13) 5,289	—	—	—	—	(13) 5,289	…	—
(83) 金山町	(6) 5,078	(6) 5,078	—	—	—	—	(6) 5,078	…	—
(84) 馬瀬村	(5) 2,401	(3) 2,047	—	—	—	—	(3) 2,047	…	(2) 354
飛騨	(82) 60,641	(48) 31,859	—	—	—	—	(48) 31,859	(22) 26,008	(12) 2,774
高山市	(74) 53,206	(44) 27,732	—	—	—	—	(44) 27,732	(18) 22,700	(12) 2,774
(85) 高山市	(1) 441	(1) 441	—	—	—	—	(1) 441	…	—
(86) 丹生川村	(14) 9,155	(11) 8,258	—	—	—	—	(11) 8,258	…	(3) 897
(87) 清見村	(2) 898	(2) 898	—	—	—	—	(2) 898	…	—
(88) 荘川村	(7) 4,424	(7) 4,424	—	—	—	—	(7) 4,424	…	—
(90) 宮村	(1) 702	(1) 702	—	—	—	—	(1) 702	…	—
(91) 久々野町	(4) 1,411	(3) 1,112	—	—	—	—	(3) 1,112	…	(1) 299
(92) 朝日村	(12) 4,076	(6) 2,812	—	—	—	—	(6) 2,812	…	(6) 1,264
(93) 高根村	(1) 700	(1) 700	—	—	—	—	(1) 700	…	—
(95) 国府町	(2) 1,095	(2) 1,095	—	—	—	—	(2) 1,095	…	—
(99) 上宝村	(12) 7,604	(10) 7,290	—	—	—	—	(10) 7,290	…	(2) 314
飛騨市	(8) 7,435	(4) 4,127	—	—	—	—	(4) 4,127	(4) 3,308	—
(94) 古川町	—	—	—	—	—	—	—	…	—
(96) 河合村	(2) 2,342	(2) 2,342	—	—	—	—	(2) 2,342	…	—
(97) 宮川村	(1) 1,034	(1) 1,034	—	—	—	—	(1) 1,034	…	—
(98) 神岡町	(1) 751	(1) 751	—	—	—	—	(1) 751	…	—
大野郡	—	—	—	—	—	—	—	…	—
89 白川村	—	—	—	—	—	—	—	…	—

[資料] 県森林整備課調べ

表中()は、路線数である

(6) 樹苗需給状況と苗畑面積

単位：需要・供給量(1,000本)、面積(ha)

年度・区分	需要量	総数	供給量							
			県内	県外						
				小計	愛知県	福井県	長野県	静岡県	三重県	その他
平成19年度	619	619	512	107	5	36	48	—	—	18
平成20年度	694	694	543	150	2	16	64	—	4	64
平成21年度	592	592	541	51	1	2	42	—	5	1
平成22年度	445	445	316	129	2	61	59	—	6	1
平成23年度	349	349	295	54	0	22	32	—	—	0

年度・区分	県内総数	県内生産分樹種別内訳					県内苗畑面積			苗畑生産者数
		すぎ	ひのき	まつ	からまつ	その他	小計	県営	民営	民営
										民営
平成19年度	512	38	407	2	0	65	18	3	15	32
平成20年度	543	92	400	13	0	38	18	3	15	31
平成21年度	541	188	318	7	3	25	17	3	14	26
平成22年度	316	103	178	7	1	27	14	3	11	26
平成23年度	295	155	113	5	3	19	13	3	10	23

〔資料〕 県森林整備課調べ

〔注〕 樹苗供給量は、当該年度の秋植分と翌年度の春植分の合計である。

(7) 適地適木調査実績

単位：面積(ha)、構成比(%)

土壌型	ポドゾル P			褐色森林土 B					
	P _D	P _{W(i)}	P _{W(h)}	B _A	B _B	B _C	B _{D(d)}	B _D	B _E
面積	8,543	4,084	1,408	1,243	137,412	1,629	252,606	226,336	4,225
構成比	1.3	0.6	0.2	0.2	19.9	0.2	36.7	32.8	0.6

土壌型	赤色系 褐色森林土 rB	赤色土 R	黒色土 B/					暗赤色土 DR
			B/b	B/c	B/d(d)	B/d	B/e	
面積	20,138	439	198	3	3,978	11,196	53	235
構成比	2.9	0.1	0	0	0.6	1.6	0	0

土壌型	赤色系・ 黄色系 褐色土 rB/yB	褐色土・ 黒色土 混在区 B/B/	グライ G	泥炭土 Pt	未熟土 Im	その他	計
面積	8,706	1,216	50	49	2,136	3,548	689,431
構成比	1.3	0.2	0	0	0.3	0.5	100.0

〔資料〕 県森林整備課調べ

〔注〕 昭和53年度における数値であり、面積の計は他表と一致しない。

市町村別の内訳については、昭和53年度～昭和57年度の「岐阜県林業統計書」を参照されたい。

5. 林業機械

(1) 林業機械保有現況

単位：台数(台)

年度・現地機関	林業用索道			集材機				モノ ケーブル	自走式搬器	リモコン ウインチ (ラジコン)	チェーン ソー	刈払機
	計	重力式	動力式	計	大 型	小 型	モ ノ					
					10 PS 以 上	10 PS 未 満						
平成 19 年度	23	76	16	311	173	138	13	121	69	6,456	10,901	
平成 20 年度	21	8	13	304	169	135	11	101	65	5,774	10,383	
平成 21 年度	38	4	34	298	175	123	8	110	58	3,824	5,337	
平成 22 年度	38	6	32	289	172	117	5	107	64	3,889	5,406	
平成 23 年度	41	7	34	269	159	110	5	109	63	3,804	5,203	
岐 阜	6	4	2	28	11	17	1	6	4	199	151	
西 濃	—	—	—	—	—	—	—	1	1	14	14	
揖 斐	—	—	—	4	4	—	—	2	—	285	327	
中 濃	3	1	2	23	14	9	1	6	5	342	411	
郡 上	1	1	—	22	14	8	—	13	9	657	769	
可 茂	2	1	1	101	45	56	2	43	28	1,726	3,160	
東 濃	—	—	—	—	—	—	—	1	3	24	19	
恵 那	20	—	20	39	31	8	—	17	6	245	119	
下 呂	2	—	2	25	18	7	—	15	5	132	90	
飛 騨	7	—	7	27	22	5	1	5	2	180	143	

〔資料〕 県産材流通課調べ

(2) 高性能林業機械等保有状況

単位：台数(台)

年度・現地機関	総 数	フェラー バンチャ	スキッド	プロセッサ	ハーベスタ	フォワーダ	タワ ヤーダ	スイング ヤーダ	その他の高 性能林業機械	グラブ ソー ※
		(伐倒・ 木揃え機)	(牽引 集材機)	(枝払い・ 玉伐り機)	(伐倒・ 枝払・ 玉伐り機)	(積載 集材機)	(移動式架 線集材機)	(移動式架線 集材機)	(ハイブリ ッド機械※)	(玉伐り機)
平成 19 年度	89	—	1	18	11	15	7	30	5	21
平成 20 年度	100	—	1	21	13	15	7	39	4	20
平成 21 年度	117	—	1	25	16	20	7	45	3	10
平成 22 年度	129	—	1	27	18	24	9	47	3	8
平成 23 年度	135	—	1	30	19	26	9	47	3	9
岐 阜	9	—	—	2	3	—	—	4	—	2
西 濃	0	—	—	—	—	—	—	—	—	—
揖 斐	10	—	—	2	1	3	—	3	1	2
中 濃	6	—	—	1	1	2	—	2	—	—
郡 上	23	—	—	8	3	—	1	11	—	—
可 茂	12	—	—	3	—	4	—	5	—	4
東 濃	1	—	—	—	—	1	—	—	—	—
恵 那	17	—	—	6	—	2	3	6	—	—
下 呂	18	—	—	1	3	9	1	3	1	—
飛 騨	39	—	1	7	8	5	4	13	1	1

〔資料〕 県産材流通課調べ

〔注〕 ※ハイブリッド機械とは、建設用ベースマシンに複数の高性能林業機械等作業機を装備した2つ以上の機能を持つ高性能林業機械である
※グラブソーは、高性能林業機械としてはカウントしない

6. 林道

(1) 林道現況

単位：延長(m)、路線数(路線)

年度・郡市町村	総数		軽車道		自動車道					公道	林内道路密度		
	路線数	延長	路線数	延長	路線数	延長(うち4m以上の内訳)							
						幅員4m未満	4m以上	4~5m未満	5m以上				
路線	m	路線	m	路線	m	m	m	m	m	m	m/ha		
平成19年度	2,041	4,444,475	(91)	237	256,396	(91)	1,895	1,923,892	2,264,187	1,655,659	608,528	5,629,395	14
平成20年度	2,049	4,464,681	(91)	237	256,322	(91)	1,903	1,931,473	2,276,886	1,661,624	615,262	5,629,884	14
平成21年度	2,055	4,486,358	(89)	244	256,165	(89)	1,900	1,936,913	2,293,280	1,669,217	624,063	5,629,884	14
平成22年度	2,057	4,498,767	(88)	242	255,353	(88)	1,903	1,939,080	2,304,334	1,675,494	628,840	5,629,940	14
平成23年度	2,051	4,497,584	(88)	241	252,351	(88)	1,898	1,938,671	2,306,562	1,680,370	626,192	5,647,577	15
岐阜	133	219,683	(7)	21	18,501	(7)	119	99,243	101,939	59,546	42,393	430,264	12
岐阜市	23	24,500	(1)	1	220	(1)	23	13,970	10,310	10,235	75	71,720	16
(1)岐阜市
(7)柳津町
2羽島市
各務原市	10	12,064	10	9,489	2,575	1,660	915	36,500	28	
(3)各務原市
(4)川島町
山県市	57	77,622	(6)	20	18,281	(6)	43	32,429	26,912	11,924	14,988	204,000	15
(35)高富町
(36)伊自良村
(37)美山町
瑞穂市
(30)穂積町
(31)巢南町
本巣市	43	105,497	43	43,355	62,142	35,727	26,415	118,044	8	
(29)本巣町
(32)真正町
(33)糸貫町
(34)根尾村
羽島郡
5岐南町
6笠松町
本巣郡
28北方町
西濃	96	153,248	(20)	53	60,402	(20)	63	52,655	40,191	31,693	8,498	178,805	12
大垣市	34	58,380	(6)	19	24,431	(6)	21	19,690	14,259	14,259	—	68,600	9
(8)大垣市
(13)上石津町
(19)墨俣町
海津市	8	12,967	(2)	2	5,687	(2)	8	6,389	891	891	—	36,500	14
(9)海津町
(10)平田町
(11)南濃町
養老郡	9	11,201	(1)	5	5,150	(1)	5	5,890	161	161	—	14,800	12
12養老町	9	11,201	(1)	5	5,150	(1)	5	5,890	161	161	—	14,800	12
不破郡	45	70,700	(11)	27	25,134	(11)	29	20,686	24,880	16,382	8,498	58,905	15
14垂井町	23	36,394	(7)	13	10,392	(7)	17	11,563	14,439	8,017	6,422	12,800	12
15関ヶ原町	22	34,306	(4)	14	14,742	(4)	12	9,123	10,441	8,365	2,076	46,105	17
安八郡
16神戸町
17輪之内町
18安八町
揖斐	112	296,272	(12)	29	32,498	(12)	95	132,235	131,539	83,148	48,391	415,495	10
揖斐郡	112	296,272	(12)	29	32,498	(12)	95	132,235	131,539	83,148	48,391	415,495	10
揖斐川町	94	269,109	(9)	20	23,973	(9)	83	122,047	123,089	80,979	42,110	375,958	9
(20)揖斐川町
(21)谷汲村
(24)春日村
(25)久瀬村
(26)藤橋村
(27)坂内村
22大野町	5	2,518	...	1	344	...	4	2,174	—	—	—	14,100	30
23池田町	13	24,645	(3)	8	8,181	(3)	8	8,014	8,450	2,169	6,281	25,437	27
中濃	167	275,727	(14)	30	15,983	(14)	151	85,483	174,261	140,427	33,834	313,692	12
関市	135	236,080	(12)	16	6,909	(12)	131	77,090	152,081	125,577	26,504	265,993	13
(38)関市
(40)洞戸村
(41)板取村
(42)武芸川町
(43)武儀町
(44)上之保村
39美濃市	32	39,647	(2)	14	9,074	(2)	20	8,393	22,180	14,850	7,330	47,699	9

[資料] 県森林整備課調べ

[注] ()は、重複分で内数である。飛越山地緑資源幹線林道は、市町村延長に含まれる。
公道は昭和62年度末調査に林道からの移管分を加算したものである。
林内道路密度は自動車道と公道の計で軽車道を含まないものである。

単位：延長(m)、路線数(路線)

郡市町村	総数		軽車道		自動車道					公道	林内道 路密度		
	路線数	延長	路線数	延長	路線数	延長 (うち4m以上の内訳)							
						幅員4m未満	4m以上	4~5m未満	5m以上				
郡上	273	599,414	(8)	32	31,624	(8)	249	282,970	284,820	209,361	75,459	702,333	14
郡上市	273	599,414	(8)	32	31,624	(8)	249	282,970	284,820	209,361	75,459	702,333	14
(45八幡町)
(46大和町)
(47白鳥町)
(48高鷺村)
(49美並村)
(50明宝村)
(51和良村)
可茂	252	544,403	(14)	37	49,869	(14)	229	228,578	265,956	224,822	41,134	548,708	18
52美濃加茂市	18	18,978		3	2,140		15	8,366	8,472	5,727	2,745	32,000	16
可児市	8	14,309	—	—	—		8	1,899	12,410	12,410	—	55,900	21
(53可児市)
(62兼山郡)
加茂郡	214	485,069	(14)	34	47,729	(14)	194	205,801	231,539	195,787	35,752	425,654	17
54坂祝町	2	1,866		1	1,104		1	762	—	—	—	8,000	19
55富加町	1	2,593	—	—	—		1	2,593	—	—	—	7,100	15
56川辺町	21	33,042	(5)	11	12,454	(5)	15	19,351	1,237	1,237	—	17,318	13
57七宗町	37	59,276	(2)	6	2,820	(2)	33	27,051	29,405	29,405	—	82,000	21
58八百津町	36	80,353	(6)	10	18,918	(6)	32	33,865	27,570	19,909	7,661	118,051	18
59白川町	80	217,828	(1)	6	12,433	(1)	75	79,241	126,154	107,123	19,031	129,385	16
60東白川村	37	90,111	—	—	—		37	42,938	47,173	38,113	9,060	63,800	21
可児郡	12	26,047	—	—	—		12	12,512	13,535	10,898	2,637	35,154	19
61御嵩町	12	26,047	—	—	—		12	12,512	13,535	10,898	2,637	35,154	19
東濃	60	94,981	(1)	5	5,377	(1)	56	46,452	43,152	41,511	1,641	235,198	14
多治見市	17	21,630		2	1,759		15	4,954	14,917	13,276	1,641	26,509	11
(63多治見市)
(66笠原町)
64瑞浪市	28	48,996		2	3,459		26	33,477	12,060	12,060	—	147,635	16
65土岐市	15	24,355	(1)	1	159	(1)	15	8,021	16,175	16,175	—	61,054	11
恵那	338	829,923	(5)	14	16,658	(5)	329	317,220	496,045	370,788	125,257	736,931	22
中津川市	203	509,843	(2)	7	8,834	(2)	198	223,357	277,652	201,076	76,576	374,078	23
(67中津川市)
(69坂下町)
(70川上村)
(71加子母村)
(72付知町)
(73福岡町)
(74蛭川村)
(長野県山口村)
恵那市	135	320,080	(3)	7	7,824	(3)	131	93,863	218,393	169,712	48,681	362,853	20
(68恵那市)
(75岩村町)
(76山岡町)
(77明智町)
(78串原村)
(79上矢作町)
下呂	212	519,441	(1)	3	4,213	(1)	210	249,968	265,260	197,735	67,525	499,306	18
下呂市	212	519,441	(1)	3	4,213	(1)	210	249,968	265,260	197,735	67,525	499,306	18
(80萩原町)
(81小坂町)
(82下呂町)
(83金山町)
(84馬瀬村)
飛騨	407	954,052	(6)	17	17,226	(6)	396	443,867	492,959	321,339	171,620	1,586,845	13
高山市	275	598,001	(4)	13	13,725	(4)	266	281,872	302,404	198,723	103,681	1,124,963	14
(85高山市)
(86丹生川村)
(87清見村)
(88荘川村)
(90宮村)
(91久々野町)
(92朝日村)
(93高根村)
(95国府町)
(99上宝村)
飛騨市	115	292,660	(1)	3	2,852	(1)	113	146,162	143,646	90,190	53,456	386,682	12
(94古川町)
(96河合村)
(97宮川村)
(98神岡町)
大野郡	17	63,391	(1)	1	649	(1)	17	15,833	46,909	32,426	14,483	75,200	9
89白川村	17	63,391	(1)	1	649	(1)	17	15,833	46,909	32,426	14,483	75,200	9
スーパー林道	1	10,440	—	—	—		1	—	10,440	—	10,440	—	—

(2) 林道事業実績

単位：延長(m)

年度・郡市町村	林道の開設						林道の改良				林道の舗装			
	総数	公共	林業構造改善	県単	ふるさと林道	緑資源	総数	公共	県単	ふるさと林道	総数	公共	県単	ふるさと林道
平成19年度	16,089	11,975	—	2,032	926	1156	7,158	1,969	4,497	692	36,805	7,358	21,131	4,953
平成20年度	16,257	13,271	—	875	493	1618	4,858	1,446	3,412	—	26,980	9,419	15,709	1,852
平成21年度	23,016	18,144	—	1,098	—	3,774	3,134	977	2,157	—	12,169	—	9,425	462
平成22年度	12,074	8,434	—	1,591	—	2,049	1,752	1,740	12	—	13,830	7,144	6,224	462
平成23年度	7,044	6,755	—	154	135	—	3,461	1,066	2,395	—	9,992	3,480	6,407	105
岐阜	917	917	—	—	—	—	78	—	78	—	1,125	—	1,125	—
岐阜市	—	—	—	—	—	—	—	—	—	—	—	—	—	—
(1岐阜市)	—	—	—	—	—	—	—	—	—	—	—	—	—	—
(7柳津町)	—	—	—	—	—	—	—	—	—	—	—	—	—	—
2羽島市	—	—	—	—	—	—	—	—	—	—	—	—	—	—
各務原市	—	—	—	—	—	—	—	—	—	—	—	—	—	—
(3各務原市)	—	—	—	—	—	—	—	—	—	—	—	—	—	—
(4川島町)	—	—	—	—	—	—	—	—	—	—	—	—	—	—
山県市	340	340	—	—	—	—	—	—	—	—	—	—	—	—
(35高富町)	—	—	—	—	—	—	—	—	—	—	—	—	—	—
(36伊自良村)	—	—	—	—	—	—	—	—	—	—	—	—	—	—
(37美山町)	—	—	—	—	—	—	—	—	—	—	—	—	—	—
瑞穂市	—	—	—	—	—	—	—	—	—	—	—	—	—	—
(30穂積町)	—	—	—	—	—	—	—	—	—	—	—	—	—	—
(31巣南町)	—	—	—	—	—	—	—	—	—	—	—	—	—	—
本巣市	577	577	—	—	—	—	78	—	78	—	1,125	—	1,125	—
(29本巣町)	—	—	—	—	—	—	—	—	—	—	—	—	—	—
(32真正町)	—	—	—	—	—	—	—	—	—	—	—	—	—	—
(33糸貫町)	—	—	—	—	—	—	—	—	—	—	—	—	—	—
(34根尾村)	—	—	—	—	—	—	—	—	—	—	—	—	—	—
羽島郡	—	—	—	—	—	—	—	—	—	—	—	—	—	—
5岐南町	—	—	—	—	—	—	—	—	—	—	—	—	—	—
6笠松町	—	—	—	—	—	—	—	—	—	—	—	—	—	—
本巣郡	—	—	—	—	—	—	—	—	—	—	—	—	—	—
28北方町	—	—	—	—	—	—	—	—	—	—	—	—	—	—
西濃	332	332	—	—	—	—	87	—	87	—	—	—	—	—
大垣市	—	—	—	—	—	—	87	—	87	—	—	—	—	—
(8大垣市)	—	—	—	—	—	—	—	—	—	—	—	—	—	—
(13上石津町)	—	—	—	—	—	—	—	—	—	—	—	—	—	—
(19墨俣町)	—	—	—	—	—	—	—	—	—	—	—	—	—	—
海津市	—	—	—	—	—	—	—	—	—	—	—	—	—	—
(9海津町)	—	—	—	—	—	—	—	—	—	—	—	—	—	—
(10平田町)	—	—	—	—	—	—	—	—	—	—	—	—	—	—
(11南濃町)	—	—	—	—	—	—	—	—	—	—	—	—	—	—
養老郡	—	—	—	—	—	—	—	—	—	—	—	—	—	—
12養老町	—	—	—	—	—	—	—	—	—	—	—	—	—	—
不破郡	332	332	—	—	—	—	—	—	—	—	—	—	—	—
14垂井町	332	332	—	—	—	—	—	—	—	—	—	—	—	—
15関ヶ原町	—	—	—	—	—	—	—	—	—	—	—	—	—	—
安八郡	—	—	—	—	—	—	—	—	—	—	—	—	—	—
16神戸町	—	—	—	—	—	—	—	—	—	—	—	—	—	—
17輪之内町	—	—	—	—	—	—	—	—	—	—	—	—	—	—
18安八町	—	—	—	—	—	—	—	—	—	—	—	—	—	—
揖斐	184	184	—	—	—	—	1,498	39	771	—	781	781	—	—
揖斐郡	184	184	—	—	—	—	810	39	771	—	781	781	—	—
揖斐川町	51	51	—	—	—	—	122	39	83	—	642	642	—	—
(20揖斐川町)	—	—	—	—	—	—	—	—	—	—	—	—	—	—
(21谷汲村)	—	—	—	—	—	—	—	—	—	—	—	—	—	—
(24春日村)	—	—	—	—	—	—	—	—	—	—	—	—	—	—
(25久瀬村)	—	—	—	—	—	—	—	—	—	—	—	—	—	—
(26藤橋村)	—	—	—	—	—	—	—	—	—	—	—	—	—	—
(27坂内村)	—	—	—	—	—	—	—	—	—	—	—	—	—	—
22大野町	—	—	—	—	—	—	10	—	10	—	—	—	—	—
23池田町	133	133	—	—	—	—	678	—	678	—	139	139	—	—
中濃	428	428	—	—	—	—	328	251	77	—	208	—	208	—
関市	428	428	—	—	—	—	328	251	77	—	208	—	208	—
(38関市)	—	—	—	—	—	—	—	—	—	—	—	—	—	—
(40洞戸村)	—	—	—	—	—	—	—	—	—	—	—	—	—	—
(41板取村)	—	—	—	—	—	—	—	—	—	—	—	—	—	—
(42武芸川町)	—	—	—	—	—	—	—	—	—	—	—	—	—	—
(43武儀町)	—	—	—	—	—	—	—	—	—	—	—	—	—	—
(44上之保村)	—	—	—	—	—	—	—	—	—	—	—	—	—	—
39美濃市	—	—	—	—	—	—	—	—	—	—	—	—	—	—

〔資料〕 県森林整備課調べ

〔注〕 「緑資源」欄は供用開始延長である
「県単」欄には市町村単独等を含むふるさと林道は、平成5年度創設事業である
m未満は切り上げである

(3) 作業道・林内路網密度

区分・現地機関	作業道	林内路網密度
	m	m/ha
平成19年度	3,540,339	19.9
平成20年度	3,662,836	20.1
平成21年度	3,837,878	20.4
平成22年度	4,051,256	20.8
平成23年度	4,307,851	21.2
岐阜県	359,891	19.1
濃尾地域	522,250	16.9
中濃地域	844,257	20.1
東濃地域	502,352	27.0
下呂市	368,209	23.8
飛騨市	494,058	27.4
下呂市	1,216,834	19.7

〔資料〕 県森林整備課調べ
 〔注〕 作業道延長は平成22年度末までの実績延長に、平成23年度の作業道開設実績を加算したものの。
 林内路網密度は林道（軽車道含む）と公道及び作業道の合計延長のことである。

(4) 森林居住環境整備事業等実績

① 林業集落基盤整備

地区名	実施市町村	事業実施年度	備考
金山西部 串原村	金山町 串原村	S53～S56 S54～S57	

② 森林居住環境整備（林業地域総合整備）

地区名	実施市町村	事業実施年度	備考
福岡町	福岡町	S55～S59	
和良村	和良村	S55～S61	
萩原町	萩原町	S57～S63	
下呂町	下呂町	S58～S63	
東白川村	東白川村	S61～H4	
東濃北部	付知町, 福岡町, 川上村	S62～H4	
	坂下町, 蛭川村, 恵那市	S62～H12	山村地域総合整備プロジェクト
	谷村, 春日村, 久瀬村	S63～H12	山村地域総合整備プロジェクト
揖斐北部	下呂町	H元～H4	
下呂町南部	洞戸村, 板取村	H元～H5	
板取川	美並村	H4～H7	林業地域総合整備事業
上田	下呂町	H5～H8	林業地域総合整備事業
下呂町南部	武小坂	H5～H9	林業地域総合整備事業
平門坂	板取村	H6～H8	林業集落生活活性化緊急整備事業
板取川	良濃市, 洞戸村, 板取村, 美並村	H7	林業集落生活活性化緊急整備事業
長白鳥	美並町	H8～H12	流域林業推進モデル事業
益田北部	下呂町, 萩原町, 小坂町	H8～H12	林業地域総合整備事業
宮川	下呂町	H9～H13	林業地域総合整備事業
黒川	白川町	H9～H13	林業地域総合整備事業
蘇原	白川町	H10～H14	林業地域総合整備事業
揖斐北部	谷汲村, 春日村, 久瀬村	H13～H17	林業地域総合整備事業
	坂内村, 藤橋村	H13～H17	林業地域総合整備事業
美並	美並村	H13～H17	林業地域総合整備事業
おくみの	板取村, 八幡町, 大和町	H13	林業地域総合整備事業
	白鳥町, 高鷲村		
恵那北部	付知町, 福岡町, 川上村	H13～H17	林業地域総合整備事業
めいほう	明宝村	H14～H18	林業地域総合整備事業
朝日	朝日村	H14～H18	林業地域総合整備事業
益田北部	萩原町, 小坂町, 下呂町	H14～H18	林業地域総合整備事業
北吉	国府町, 宮川村, 神岡町, 上宝村	H14～H19	林業地域総合整備事業
伊自良	山根市, 本巣市	H14～H18	林業地域総合整備事業
三森	中津川市, 岩村町, 上矢作町	H14～H18	林業地域総合整備事業
おくみの	中津川市, 郡上市	H14～H18	林業地域総合整備事業
白川	八百津町, 白川町, 東白川村	H15～H19	林業地域総合整備事業
	加子母村		
恵那市	恵那市	H18～H22	里山エリア再生交付金事業
関市	関市	H18～H21	里山エリア再生交付金事業
垂井町	垂井町	H18～H22	里山エリア再生交付金事業
おくみの	市, 郡上市	H19～H23	林業地域総合整備事業
伊自良	本巣市, 山根市	H19～H23	林業地域総合整備事業
三森	中津川市, 恵那市	H19～H23	林業地域総合整備事業
白川	中津川市, 白川町, 東白川村	H20～H23	林業地域総合整備事業
	中津川市		
奥飛騨	高山市, 飛騨市	H20～H23	里山エリア再生交付金事業
恵北	高山市	H21～H23	林業地域総合整備事業
下呂	下呂市	H21～H23	林業地域総合整備事業

※里山エリア交付金について、林道事業に係るものを記載。

③ 林道網重点総合整備

地区名	実施市町村	事業実施年度	備考
加子母	加子母村	S58～S62	
馬瀬川	金山町, 馬瀬村	S60～S63	

④高密度林道網整備

地区名	実施市町村	事業実施年度	備考
萩原・下呂 加茂東 馬瀬村南部 加子母南部 加子母北部	萩原町, 下呂町 白川町, 東白川村 馬瀬村 加子母村 加子母村	H 3 ~ H 7 H 5 ~ H 9 H 6 ~ H 8 H 9 ~ H 1 1 H 1 2 ~ H 1 3	林業基盤緊急整備事業 高密度林道網整備事業 林内路網機能強化事業 林内路網機能強化事業 林内路網機能強化事業

[資料] 県森林整備課調べ

(5) 林道災害被害額

単位：延長(m)金額(千円)

発生年・区分	路線数	箇所数	延長	金額
平成 19 年	38	53	1,961	243,913
平成 20 年	83	230	7,552	667,187
平成 21 年	81	160	3,482	159,895
平成 22 年	109	170	5,153	515,229
平成 23 年	150	273	11,297	744,860

[資料] 県森林整備課調べ

[注] 発生年は暦年である

(6) 林道災害復旧事業実績

単位：工事費(千円)

発生年度・区分	総数		公共災害復旧事業		災害関連事業	
	箇所数	工事費	箇所数	工事費	箇所数	工事費
平成 19 年度	28	227,692	28	227,692	—	—
平成 20 年度	75	527,875	75	527,875	—	—
平成 21 年度	61	119,300	61	119,300	—	—
平成 22 年度	88	435,880	88	435,880	—	—
平成 23 年度	130	663,355	130	663,355	—	—

[資料] 県森林整備課調べ

[注] 数値は査定決定ベース

7. 林業構造改善事業

(1) 森林・林業・木材産業づくり交付金実績（林業・木材産業構造改革事業）

単位：事業費(千円)

実施年度	地域数	総事業費	望ましい林業構造の確立		特用林産の振興		木材利用及び木材産業体制の整備推進					
			地域数	事業費	地域数	事業費	木材産業構造改革		木材の新しい総合利用システムモデル整備		木造公共施設整備	
							地域数	事業費	地域数	事業費	地域数	事業費
平成22	8	132,396	—	—	—	—	1	29,190	—	—	—	—
平成23	—	—	—	—	—	—	—	—	—	—	—	—
計	8	132,396	—	—	—	—	1	29,190	—	—	—	—

単位：事業費(千円)

木材利用及び木材産業体制の整備推進								森林整備の推進	
木質バイオマス利用促進整備		戦略的木材流通・加工体制モデル整備		地域材生産・物流拠点整備		提案型未利用木質資源利用地域再生施設モデル整備		林業機械作業システム整備	
地域数	事業費	地域数	事業費	地域数	事業費	地域数	事業費	地域数	事業費
1	12,559	—	—	—	—	—	—	6	90,647
—	—	—	—	—	—	—	—	—	—
1	12,559	—	—	—	—	—	—	6	90,647

※平成20年度から、強い林業・木材産業づくり交付金事業は森林・林業木材産業づくり交付金へ制度変更。

(2) 農山漁村活性化プロジェクト支援交付金実績（林業・木材産業構造改革事業）

単位：事業費(千円)

実施年度	地域数	総事業費	生産基盤及び施設の整備								生活環境施設の整備	
			基盤整備事業		生産機械施設事業		処理加工・集出荷貯蔵施設事業		新規就業者技術習得管理施設事業		地域数	事業費
			地域数	事業費	地域数	事業費	地域数	事業費	地域数	事業費		
平成21	1	1,142,000	—	—	—	—	1	1,142,000	—	—	—	—
平成22	(1)	3,624,447	—	—	—	—	(1)	3,624,447	—	—	—	—
平成23	—	—	—	—	—	—	—	—	—	—	—	—
計	1	4,766,447	—	—	—	—	1	4,766,447	—	—	—	—

※()は平成21年度からの繰越分。

単位：事業費(千円)

地域間交流拠点の整備						その他省令で定める事業			
地域資源活用総合交流促進施設事業		農林漁業体験施設事業		自然環境等活用交流学習施設事業等		自然・資源活用施設事業		地域住民活動支援促進施設事業	
地域数	事業費	地域数	事業費	地域数	事業費	地域数	事業費	地域数	事業費
—	—	—	—	—	—	—	—	—	—
—	—	—	—	—	—	—	—	—	—
—	—	—	—	—	—	—	—	—	—
—	—	—	—	—	—	—	—	—	—

(3) 森林整備加速化・林業再生基金事業実績

単位：事業費(千円)

実施年度	地域数	総事業費	高性能林業機械の導入		木材加工流通施設		木造公共施設等整備		木質バイオマス利用施設等整備	
			地域数	事業費	地域数	事業費	地域数	事業費	地域数	事業費
平成22	37	1,364,764	6	105,913	15	728,119	14	463,889	2	66,843
平成23	29	1,843,073	4	140,327	10	327,914	12	1,220,024	3	154,808
計	66	3,207,837	10	246,240	25	1,056,033	26	1,683,913	5	221,651

〔資料〕 県産材流通課調べ

8. 林業金融

(1) 日本政策金融公庫資金の利用状況（貸付実績）

年度・区分	総 数		造 林						林 道	
			小 計		公 有 林		私 有 林			
	件数	金 額	件数	金 額	件数	金 額	件数	金 額	件数	金 額
平成 19 年度	16	228,652	15	201,652	2	17,300	13	184,352	—	—
平成 20 年度	21	224,954	13	117,677	2	18,800	11	98,877	—	—
平成 21 年度	11	314,531	10	114,531	2	16,000	8	98,531	—	—
平成 22 年度	7	37,565	7	37,565	2	16,100	5	21,465	—	—
平成 23 年度	8	29,399	8	29,399	2	16,000	6	13,399	—	—

単位：件数(件)、金額(千円)

年度・区分	林 業 経 営 育 成						林業経営安定		そ の 他	
	小 計		林 地 取 得		そ の 他		件数	金 額	件数	金 額
	件数	金 額	件数	金 額	件数	金 額				
19	—	—	—	—	—	—	—	—	1	27,000
20	—	—	—	—	—	—	—	—	8	107,277
21	—	—	—	—	—	—	—	—	1	200,000
22	—	—	—	—	—	—	—	—	—	—
23	—	—	—	—	—	—	—	—	—	—

[資料] 日本政策金融公庫『業務統計年報』

(2) 県林業・木材産業改善資金の利用状況（貸付実績）

単位：件数(件)、金額(千円)

年度・区分	林業・木材産業 改 善 資 金	
	件数	金 額
平成 19 年度	6	71,000
平成 20 年度	3	47,460
平成 21 年度	2	4,800
平成 22 年度	0	0
平成 23 年度	2	89,020

[資料] 県産材流通課調べ

(3) 木材産業等高度化推進資金の利用状況（年度末貸付残高）

年度・区分	総 数		素材生産合理化資金				事業経営改善合理化資金			
			素材生産資金		素材引取資金		素材生産等促進資金		素材転換促進資金	
	件数	金 額	件数	金 額	件数	金 額	件数	金 額	件数	金 額
平成 19 年度	29	1,031,309	8	145,350	21	885,959				
平成 20 年度	24	848,208	8	144,350	16	703,858				
平成 21 年度	22	833,684	6	123,700	16	709,984				
平成 22 年度	19	705,403	5	114,600	14	590,803				
平成 23 年度	19	710,313	5	114,500	10	387,063	4	208,750	-	-

単位：件数(件)、金額(千円)

年度・区分	事業経営改善合理化資金		構造改善合理化資金						林業経営高度化推進資金	
	間伐等促進資金		チップ等安定供給資金		木材高度加工資金		原木確保協定促進資金			
	件数	金 額	件数	金 額	件数	金 額	件数	金 額	件数	金 額
19										
20										
21										
22										
23	-	-	-	-	-	-	-	-	-	-

[資料] 県産材流通課調べ

[注] 平成23年4月に制度改正

(4) 農林漁業信用基金出資及び保証状況

単位：金額(千円)、件数(件)

年度・区分	出 資 状 況			保証倍率	保 証 状 況				代 位 弁 済		求 債 権 残 高	
	県	林 業 者 等			保 証		保 証 残 高		件数	金 額	件数	金 額
		出資者	出資金額		件数	金 額	件数	金 額				
平成 19 年度	102,790	196	80,310	45.00	41	1,078,243	46	1,037,624	2	16,692	8	159,176
平成 20 年度	102,790	193	80,310	45.00	32	895,352	44	997,177	4	45,890	10	198,239
平成 21 年度	102,790	188	76,640	45.00	29	920,103	34	792,130	5	124,043	15	318,134
平成 22 年度	102,790	189	75,550	45.00	27	750,348	34	817,883	0	0	9	257,565
平成 23 年度	102,790	192	74,040	45.00	27	737,192	37	861,024	2	3,867	9	181,406

[資料] 農林漁業信用基金『林業信用保証業務・貸付業務等の概況』

9. 林産物

(1) 素材需給状況

単位：需給量(千㎡)、自給率(%)

年次・区分	供給				県内需要					県外 移出等	県内 自給率
	総計	県内 生産量	他県材 入荷量	外材 入荷量	総計	製材用	パルプ用	合板用	木材 チップ用		
平成19年	422	314	41	67	344	328	…	—	16	78	…
平成20年	399	299	23	77	320	302	…	—	18	79	…
平成21年	404	313	49	42	302	274	…	—	28	102	…
平成22年	389	325	24	40	287	259	…	—	28	102	…
平成23年	428	334	65	29	356	241	…	…	…	72	…

〔資料〕 農林水産省大臣官房統計部『木材統計調査』

〔注〕 パルプ用の県内需要量は、平成13年以降調査の中止により不明。

(2) 素材生産量（所有形態別・用途別・樹種別）

単位：生産量(千㎡)

年次・区分	総計	所有形態別						用途別				
		国有林			県有林	市町村 財産区 有林	私有林	製材用	パ ル プ 用	合板用	木 材 チ ッ プ 用	そ の 他 用
		林野庁	うち 国営	その他 官庁								
平成19年	314	…	…	…	…	…	…	287	…	8	19	…
平成20年	299	…	…	…	…	…	…	248	…	20	31	…
平成21年	313	…	…	…	…	…	…	237	…	29	47	…
平成22年	325	…	…	…	…	…	…	249	…	30	46	…
平成23年	334	…	…	…	…	…	…	210	…	71	53	…

年次・区分	小計	針葉樹						小計	広葉樹		
		あかまつ くろまつ	すぎ	ひのき	もみ が	からまつ 等	その他 針葉樹		なら	ぶな	その他 広葉樹
平成19年	294	10	137	132	…	7	8	20	…	…	…
平成20年	271	12	126	111	…	11	11	28	…	…	…
平成21年	276	11	131	109	…	14	11	37	…	…	…
平成22年	298	11	143	110	…	22	12	27	…	…	…
平成23年	314	6	171	108	…	23	6	20	…	…	…

〔資料〕 農林水産省大臣官房統計部「木材統計調査」

〔注〕 「もみ・つが」については、平成11年より「その他針葉樹」に含まれる。

所有形態別については、平成13年より把握を中止したため不明。

用途別については、平成13年より経済産業省生産動向調査で把握していた「パルプ用」・「その他」の項目が廃止され不明。

広葉樹の内訳については、平成16年より把握を中止したため不明。

(3) 製材動態

単位：従業員数(人)、入荷量など(千㎡)

年次・区分	総計	出力別工場数					出力総数	従業員数	素材 入荷量	素材 消費量	製材品 生産量	製材品 出荷量
		7.5 22.5	22.5 37.5	37.5 75.0	75.0 150.0	150.0 (kw) 以上						
平成19年	384	58	97	151	52	26	24,992	1,608	328	325	203	215
平成20年	378	57	95	149	52	25	24,759	1,513	302	322	207	205
平成21年	326	49	100	107	47	23	20,970	1,361	274	278	210	184
平成22年	314	55	89	104	41	25	21,256	1,122	259	258	163	160
平成23年	305	50	85	109	35	26	20,184	1,074	241	242	161	149

〔資料〕 農林水産省大臣官房統計部「木材統計調査」

(4) 製材用素材の樹種別入荷量

単位：入荷量(千㎡)

年次・区分	総計	国産材			外材						
		小計	針葉樹	広葉樹	小計	南洋材	うち ラワン材 (再掲)	米材	北洋材	ニュー ジーン ド材	その他
平成19年	328	261	246	15	67	11	—	34	18	1	3
平成20年	302	225	211	14	77	9	0	36	19	12	1
平成21年	274	232	211	21	42	0	—	30	3	3	6
平成22年	259	219	208	11	40	5	—	20	10	5	0
平成23年	241	212	201	11	29	5	—	13	3	0	8

〔資料〕 農林水産省大臣官房統計部「木材統計調査」

(5) 木材チップ需給状況

単位：需給量(千m³) H16～(千t)

年次・区分	供給量									需要量		
	総計	小計	生産		産入				県外からの入荷量	総計	県内消費	県外移出
			針広別	針葉樹	広葉樹	素材	工場材	林材				
平成19年	...	61	36	8	10	33	1	17
平成20年	...	62	39	8	10	35	2	15
平成21年	...	62	43	3	18	27	1	16
平成22年	...	52	30	6	14	21	1	16
平成23年	...	60	39	3	18	23	1	18

[資料] 農林水産省大臣官房統計部「木材統計調査」
 [注] 平成16年より木材チップ取引状態に合わせ、調査単位をm³からtに変更したためm³単位の把握はしていない。
 針広別については、平成16年より針広別の解体材・廃材の把握を中止したため小計値とは一致しない。
 入手別については、ラウンド修正を行っていないため小計値と一致しない。
 供給量の県外からの入荷量と需要量については、平成17年より把握を中止したため不明。

(6) 木材チップ工場数

単位：工場数(件)、機械数(台)、従業員数(人)

年次・区分	総計	総工場数		総計	チップパー台数				パーカー台数		スラッシャー台数	12月末日現在従業員数
		専業	兼業		500mm未満	500～900	900～1,050	1,050以上	ドラムパーカー	カットパーカー		
平成19年	60	13	47	69
平成20年	56	12	44	60
平成21年	48	10	38	55
平成22年	50	10	40	57
平成23年	45	9	36	58

[資料] 農林水産省大臣官房統計部「木材統計調査」
 [注] 機械台数については、平成13年より把握を中止したため不明。

(7) 木材業者・製材・建築業者・木材加工業者登録者数

単位：登録者数(人)

年度・現地機関	木材業者	製材・建築業者	木材加工業者
平成19年度	309	337	103
平成20年度	298	299	96
平成21年度	271	288	91
平成22年度	274	273	92
平成23年度	267	266	91
岐阜	59	50	12
濃	11	23	2
揖斐	17	18	12
中濃	13	19	5
郡上	21	15	4
可茂	41	41	16
東濃	3	4	0
恵那	40	52	14
下呂	26	18	15
飛騨	36	26	11

[資料] 県産産材流通課調べ(岐阜県木材協同組合連合会、特定賛助会員参照)
 [注] 平成13年度より、登録区分が変更された。

(8) 特用林産物生産量

単位：竹材(千束)まき(束)その他(t)

年次・現地機関	しいたけ		なめこ	まつたけ	ひらたけ	えのきたけ	わさび(根茎)	くり	竹材(マダケ・ハチク・モウソウ)	木炭	まき	
	生	乾										
平成19年	1,811	10	1,603	0	89	-	1	163	4	38	2,017	249
平成20年	1,870	14	1,791	0	75	-	3	158	4	36	2,100	1,053
平成21年	2,120	15	1,844	0	31	-	1	135	4	89	1,900	2,016
平成22年	2,269	13	1,917	0	25	-	1	134	-	25	1,500	2,012
平成23年	2,186	13	1,709	0	23	0	1	132	-	67	1,300	1,907
岐阜	86	0	1	-	2	0	-	16	-	0	1	-
濃	428	0	0	-	2	-	0	-	-	-	1	-
揖斐	30	0	-	-	-	-	0	3	-	-	4	-
中濃	83	1	-	-	-	-	0	-	-	-	1	-
郡上	424	6	-	-	-	-	-	-	-	-	1,100	-
可茂	87	4	1,137	0	-	-	-	7	-	-	7	-
東濃	11	0	-	-	5	-	-	-	-	-	4	1,900
恵那	89	0	1	-	0	-	0	106	-	67	8	7
下呂	272	1	-	-	13	-	-	-	-	-	13	-
飛騨	676	-	570	-	-	-	-	-	-	-	164	-

[資料] 県森林整備課調べ
 [注] 四捨五入により、計が合わない場合がある
 表中「木炭」は白炭、黒炭、オガ炭、粉炭の計である

(9) しいたけ原木伏込・菌床使用実績および生産者数

単位：本数(千本)個数(千個)生産者数(戸)

年次・現地機関	原木栽培			菌床栽培			生産者数	
	種菌別植菌本数			購入自家生産別菌床個数			原木栽培	菌床栽培
	鋸屑菌	駒菌	計	購入	自家生産	計		
平成19年	401	40	441	1,600	1,037	2,637	113	212
平成20年	358	33	391	1,649	1,003	2,652	95	195
平成21年	312	51	363	1,813	1,154	2,967	77	192
平成22年	261	66	327	2,913	531	3,444	91	205
平成23年	246	98	344	2,943	431	3,373	94	222
岐阜	13	1	13	97	2	99	9	9
濃	9	0	9	678	90	768	9	10
西濃	4	23	27	39	-	39	6	5
揖斐	39	30	69	5	75	80	22	6
中濃	24	-	24	800	124	924	1	26
郡上	100	21	121	29	-	29	34	6
可茂	5	1	6	25	-	25	4	1
東濃	4	4	8	31	34	65	3	13
恵那	48	18	66	223	-	223	5	12
下呂	2	0	2	1,015	106	1,121	1	134
飛騨								

[資料] 県森林整備課調べ

[注] 原木栽培と菌床栽培の生産者数は重複している場合がある
四捨五入により、計が合わない場合がある

(10) 建て方別・構造別新設住宅着工戸数

単位：戸

年度・現地機関	総数	一戸建		長屋建		共同住宅	
		木造	非木造	木造	非木造	木造	非木造
		平成19年度	16,093	7,525	1,460	2,278	328
平成20年度	15,233	7,054	1,515	2,811	376	497	2,980
平成21年度	11,467	6,217	1,371	1,823	327	272	1,457
平成22年度	11,161	6,720	1,324	1,452	277	135	1,253
平成23年度	10,655	6,813	1,278	1,231	207	127	999
岐阜	4,909	2,878	581	679	151	78	547
濃	1,566	1,003	228	196	32	16	91
西濃	309	236	21	22	0	0	30
揖斐	481	385	56	20	0	0	20
中濃	116	115	1	0	0	0	0
郡上	1,139	883	131	86	4	0	35
可茂	1,068	567	151	158	12	13	167
東濃	547	390	57	66	0	0	34
恵那	83	61	10	0	0	12	0
下呂	437	300	42	4	8	8	75
飛騨							

[資料] 県建築指導課「着工新設住宅概報」

(11) 産直住宅建設団体数及び着工戸数

単位：団体数(団体)、戸数(戸)

年度・現地機関	産直住宅	着工戸数
	建設団体数	
平成19年度	28	408
平成20年度	27	434
平成21年度	28	419
平成22年度	28	463
平成23年度	26	307
岐阜	2	14
濃	2	4
西濃	2	13
揖斐	2	27
中濃	1	21
郡上	1	21
可茂	3	96
東濃	0	0
恵那	6	65
下呂	5	29
飛騨	3	38

[参考]

岐阜県の産直住宅について

木質部材(柱、土台等の基本的な構造材)のうち、県産材を60%以上使用して建設した住宅で県が認定した産直住宅建設団体またはその構成員が直接建設したもの。

[資料] 県県産材流通課調べ

[注] ・平成19年より県産材の定義を「県内で製材された木材」から「県内に所在する森林から生産された木材」に変更
・平成23年は「産直住宅建設支援事業」の補助対象となる木材を「ぎふ性能表示材」に変更

10. 森林被害

(1) 森林被害状況

区分・年度	火 災				気 象 災 計				病 虫 獣 害 計											
	(件数) 面積	本数	材積	被害額	面積	本数	材積	被害額	面積	本数	材積	被害額								
平成 19 年度	(29) 3	0	93	3,192	(件) ha	千本	m ³	千円	5	0	182	12,157	(件) ha	千本	m ³	千円	5,726	491	108,997	…
平成 20 年度	(30) 7	5	344	8,577	7	8	476	8,461	3,051	396	17,931	…								
平成 21 年度	(36) 1	0	110	3,406	3	2	530	5,265	3,681	292	41,068	…								
平成 22 年度	(30) 2	0	227	1,861	7	4	165	12,555	4,654	373	39,303	…								
平成 23 年度	(16) 1	0	106	1,481	3	3	74	6,609	2,161	334	22,881	…								

区分・年度	総 数 (火災・気象災・病虫獣害)				気 象 災 内 訳																			
	面積	本数	材積	被害額	風 害				水 害															
					面積	本数	材積	被害額	面積	本数	材積	被害額												
平成 19 年度	ha	千本	m ³	千円	ha	千本	m ³	千円	ha	千本	m ³	千円	5,733	491	109,272	…	—	—	—	—	0	0	7	65
平成 20 年度	3,066	409	18,751	…	1	0	249	2,142	0	0	6	218												
平成 21 年度	3,685	294	41,708	…	2	0	477	4,078	0	0	53	573												
平成 22 年度	4,663	377	39,695	…	—	—	—	—	1	—	114	1,706												
平成 23 年度	2,165	337	23,061	…	—	—	—	—	0	0	74	422												

区分・年度	気 象 災 内 訳																						
	雪 害				干 害				凍 害														
	面積	本数	材積	被害額	面積	本数	材積	被害額	面積	本数	材積	被害額											
平成 19 年度	ha	千本	m ³	千円	ha	千本	m ³	千円	ha	千本	m ³	千円	5	0	175	12,092	—	—	—	—	—	—	—
平成 20 年度	1	—	221	1,260	5	8	—	4,841	—	—	—	—											
平成 21 年度	0	0	0	0	1	2	—	614	—	—	—	—											
平成 22 年度	3	1	51	8,792	2	3	—	2,057	—	—	—	—											
平成 23 年度	2	1	0	5,228	1	2	0	959	—	—	—	—											

区分・年度	病 虫 獣 害 内 訳																							
	病 害				虫 害				獣 害															
	面積	本数	材積	被害額	面積	本数	材積	被害額	面積	本数	材積	被害額												
平成 19 年度	ha	千本	m ³	千円	ha	千本	m ³	千円	ha	千本	m ³	千円	—	—	—	…	1,914	—	5,592	…	3,812	491	103,405	…
平成 20 年度	—	—	—	…	1,881	1	6,360	…	1,171	396	11,571	…												
平成 21 年度	—	—	—	…	2,374	0	16,915	…	1,307	292	24,153	…												
平成 22 年度	—	—	—	…	3,495	0	28,609	…	1,159	373	10,694	…												
平成 23 年度	—	—	—	…	1,548	0	15,461	…	613	334	7,420	…												

[資料] 県森林整備課調べ

[注] 表中本数は20年生以下の被害立木の本数、材積は21年生以上の被害立木の材積である
火災面積の()は、発生件数である

火災及び気象災の面積は実損面積、病虫獣害は区域面積である 病虫獣害の被害額は、平成元年度より未調査
平成21年度の獣害数量については、被害報告の修正があり、本書平成21年度版と相違がある

(2) 森林国営保険契約と損害てん補実績

区分・年度	契約保有高			損害てん補								
				総数			火災			気象災		
	件数	面積	保険金額	件数	面積	保険金	件数	面積	保険金	件数	面積	保険金
	件	ha	千円	件	ha	千円	件	ha	千円	件	ha	千円
平成 19 年度	7,414	58,152	40,902,013	258	61	52,038	—	—	—	258	61	52,038
平成 20 年度	7,046	59,488	40,912,576	325	177	81,704	—	—	—	325	177	81,704
平成 21 年度	6,814	61,188	41,515,134	17	5	1,903	—	—	—	17	5	1,903
平成 22 年度	6,512	55,019	36,388,135	31	6	4,917	2	0	25	29	6	4,892
平成 23 年度	6,318	51,830	35,908,660	21	39	3,243	3	3	107	20	36	3,136

[資料] 県森林整備課調べ

(3) 森林病虫害等防除事業実績

年度・ 現地機関	松くい虫			枯損木	突発森林	野ねずみ	しか	しか	野うさぎ
	伐倒駆除	樹幹 注 入	薬 剤 防 除	処 理	害 虫		防 除	防 除	
					薬剤駆除	薬剤駆除	薬剤防除	防護柵	駆 除
	m ²	m ²	ha	m ²	m ²	ha	ha	m	ha
平成 19 年度	285	196	0	1,472	—	—	129	250	—
平成 20 年度	174	192	0	804	—	—	109	—	—
平成 21 年度	10	301	0	1,166	—	—	113	2,035	—
平成 22 年度	10	255	0	989	—	—	62	—	—
平成 23 年度	0	283	0	838	—	—	61	—	—
岐 阜		30					2		
西 濃				34			3		
揖 斐				255			55		
中 濃		9							
郡 上									
可 茂		55		205					
東 濃				50					
恵 那		190		209					
下 呂				53					
飛 騨				32					

年度・ 現地機関	カシノナガキクイムシ			ク マ
	駆 除 (くん蒸)	予 防 粘着剤塗布	予 防 樹幹注入	防 除
				テープ巻き
	本、m ²	本	m ²	ha
平成 19 年度	118m ²	401		165
平成 20 年度	257m ²	3,365	96	201
平成 21 年度	267m ²	3,352	96	400
平成 22 年度	549m ²	335	100	303
平成 23 年度	771m ²	415	169	176
岐 阜	15			132
西 濃	50			37
揖 斐		325		
中 濃			19	
郡 上	107			
可 茂				
東 濃				
恵 那				
下 呂				6
飛 騨	599	90	150	

[資料] 県森林整備課調べ

1 1. 普及・教育

(1) 普及指導状況（森林整備課美濃市駐在）

単位：人数(人)時間(時間)

区分・年度	人数	指 導 時 間								
		総 数	林業経営	造 林	森林保護	機能保全	林 産	特用林産	林業機械	その他
平成19年度	6	10,272	1,234	912	545	131	1,520	1,268	3,708	954
平成20年度	6	10,714	1,909	670	198	108	1,987	1,452	3,687	703
平成21年度	6	9,928	1,970	974	115	208	1,817	1,358	3,150	336
平成22年度	5	8,662	2,753	667	144	1,045	1,441	10	2,184	418
平成23年度	5	8,114	2,690	598	66	705	1,458	2	2,177	419

〔資料〕 県森林整備課調べ

(2) 普及指導状況（各普及指導区）

単位：人数(人)時間(時間)

区分・年度	人数	指 導 時 間									
		総 数	林業経営	造 林	森林保護	機能保全	林 産	特用林産	林業機械	普及方法	その他
平成19年度	21	35,068	9,869	6,824	1,575	1,647	7,099	2,397	1,499	—	4,158
平成20年度	21	33,598	11,931	6,354	1,213	990	6,369	1,438	1,364	—	3,939
平成21年度	21	32,332	12,755	6,701	1,068	1,027	6,269	1,124	1,285	—	2,103
平成22年度	21	34,787	11,899	7,708	1,112	665	6,319	893	1,087	—	5,104
平成23年度	21	32,674	15,931	5,965	777	702	4,275	891	1,043	—	3,090

〔資料〕 県森林整備課調べ

〔注〕 平成17年度から普及指導の内容区分が変更され、普及方法は削除し、機能保全を新たに追加した

(3) 林業グループの実績

区分・現地機関	グループ数	会 員 数
平成 19 年度	51	938
平成 20 年度	49	888
平成 21 年度	48	884
平成 22 年度	47	770
平成 23 年度	46	736
岐 阜	2	38
西 濃	4	45
揖 斐	1	12
中 濃	6	81
郡 上	7	90
可 茂	5	72
東 濃	1	27
恵 那	7	125
下 呂	3	66
飛 騨	10	180

〔資料〕 県森林整備課調べ

(4) 林業短期大学校・県立森林文化アカデミーの卒業生数と就職状況

単位：人数(人)

区分	卒業年度・ 出身地域	林業短期大学 校累計	19年度		20年度		21年度		22年度		23年度		県立森林 文化アカデ ミー 累計
			エンジニア	クリエイター	エンジニア	クリエイター	エンジニア	クリエイター	エンジニア	クリエイター	エンジニア	クリエイター	
総数		704	19	16	18	16	19	17	14	20	26	13	345
卒業生数	岐阜県	72	3	1	2	0	4	1	1	2	7	2	51
	濃尾	12	0	0	0	1	0	0	0	0	0	0	9
	揖斐	13	1	0	0	0	1	0	1	0	1	0	6
	中濃	217	2	3	1	1	0	0	1	1	5	0	29
	上郡	103	1	0	4	0	1	1	2	1	4	0	24
	可茂	※	※	※	※	※	※	※	※	※	※	※	※
	東濃	7	0	0	0	0	3	0	1	1	2	0	12
	恵那	87	0	0	1	0	0	0	0	1	0	1	6
下呂	※	※	※	※	※	※	※	※	※	※	※	※	
飛騨	135	2	0	3	0	5	0	1	0	2	0	23	
県外	58	10	12	7	14	5	15	7	14	5	8	185	
就職状況	自営林業	48	2	0	0	0	0	0	0	3	1	0	31
	林業関係団体	119	5	3	0	0	4	1	1	1	3	0	55
	林業関係会社	195	4	5	4	0	10	6	6	11	11	11	136
	公務員	200	1	3	1	3	2	0	2	0	4	1	24
	その他	142	7	5	13	13	3	10	5	5	7	1	99

注：自営林業には起業も含む

注：林業関係会社には木造建築設計、環境教育等も含む

※：可茂は郡上に、下呂は飛騨に含む

〔資料〕 県立森林文化アカデミー調べ

(5) 県営実験林の状況

名称	位置	設定年度	面積	展示林等の概要
西濃実験林	関ヶ原町	昭和49年度	9.50 ha	択伐展示林、択伐技術伝承林 択伐移行実験林、択伐実習林
東濃林業実験林	恵那市	昭和48年度	10.00	植栽密度試験林、複層林展示林 間伐展示林、ポット造林展示林 枝打ち展示林、優良材生産の体系化実験林
岐阜県立森林文化アカデミー演習林	美濃市	昭和46年度	33.15	広葉樹試験林、間伐方法解析試験林 ヒノキ産地別生長試験林、スラッシュマツ生育展示林 広葉樹病害虫防除試験林

〔資料〕 県森林整備課及び県立森林文化アカデミー調べ

(6) 森林に関する特定非営利活動法人(NPO法人)・ボランティアの活動状況

区分・現地機関	NPO数	森林整備活動等を継続的に 行っているボランティア団 体数(NPOを除く)	
		うち森林整備活動等に 主体をおくNPO数	森林整備活動等を継続的に 行っているボランティア団 体数(NPOを除く)
平成19年度	494	20	38
平成20年度	528	35	32
平成21年度	580	35	32
平成22年度	640	40	31
平成23年度	703	45	33
岐阜県	266	12	10
濃尾	78	1	0
揖斐	25	6	1
中濃	43	6	5
上郡	26	4	2
可茂	75	2	6
東濃	68	1	3
恵那	48	5	2
下呂	17	2	4
飛騨	57	6	0

〔資料〕 県林政課調べ

12. 林業労働力

(1) 森林技術者

年度・郡市町村	総数		雇用								生産森 事業 体数 体
	事業体数	就業者数	計		市町村		財産区		森林組合		
			事業 体数	就業 者数	事業 体数	就業 者数	事業 体数	就業 者数	事業 体数	就業 者数	
体	人	体	人	体	人	体	人	体	人	体	人
平成19年度	131	1,145	131	1,103	—	—	2	6	20	595	—
平成20年度	134	1,156	134	1,105	—	—	1	4	20	573	—
平成21年度	134	1,162	134	1,117	—	—	1	4	20	563	—
平成22年度	131	1,166	131	1,115	—	—	1	4	20	557	—
平成23年度	151	1,161	151	1,109	—	—	1	2	20	510	—
岐阜	27	169	27	164	—	—	—	—	2	18	—
岐阜市	12	64	12	63	—	—	—	—	—	—	—
(1)岐阜市
(7)柳津町
(2)羽島市	—	—	—	—	—	—	—	—	—	—	—
各務原市	1	6	1	6	—	—	—	—	—	—	—
(3)各務原市
(4)川島町
山県市	8	55	8	51	—	—	—	—	1	9	—
(35)高富町
(36)伊自良村
(37)美山町
瑞穂市	—	—	—	—	—	—	—	—	—	—	—
(30)穂積町
(31)本巣市	6	44	6	44	—	—	—	—	1	9	—
(29)本巣町
(32)真正町
(33)糸貫町
(34)根尾村
羽島郡	—	—	—	—	—	—	—	—	—	—	—
5)岐南町	—	—	—	—	—	—	—	—	—	—	—
6)笠松町	—	—	—	—	—	—	—	—	—	—	—
本巣郡	—	—	—	—	—	—	—	—	—	—	—
28)北方町	—	—	—	—	—	—	—	—	—	—	—
西濃	4	27	4	26	—	—	—	—	1	23	—
大垣市	2	25	2	25	—	—	—	—	1	23	—
(8)大垣市
(13)上石町
(19)墨俣町
海津市	—	—	—	—	—	—	—	—	—	—	—
(9)海津町
(10)平田町
(11)南濃町
養老郡	1	—	1	—	—	—	—	—	—	—	—
12)養老町	1	—	1	—	—	—	—	—	—	—	—
不破郡	1	2	1	1	—	—	—	—	—	—	—
14)垂井町	—	—	—	—	—	—	—	—	—	—	—
15)関ヶ原町	1	2	1	1	—	—	—	—	—	—	—
安八郡	—	—	—	—	—	—	—	—	—	—	—
16)神戸町	—	—	—	—	—	—	—	—	—	—	—
17)輪之内町	—	—	—	—	—	—	—	—	—	—	—
18)安八町	—	—	—	—	—	—	—	—	—	—	—
揖斐	6	54	6	54	—	—	—	—	1	29	—
揖斐郡	6	54	6	54	—	—	—	—	1	29	—
揖斐川町	4	49	4	49	—	—	—	—	1	29	—
(20)揖斐川町
(21)谷汲村
(24)春久村
(25)久瀬村
(26)藤橋村
(27)坂内村
22)大野町	—	—	—	—	—	—	—	—	—	—	—
23)池田町	2	5	2	5	—	—	—	—	—	—	—
中濃	9	55	9	52	—	—	—	—	1	31	—
関市	7	21	7	18	—	—	—	—	—	—	—
(38)関市
(40)洞戸村
(41)板取村
(42)武芸川町
(43)武儀町
(44)上之保村
39)美濃市	2	34	2	34	—	—	—	—	1	31	—

〔資料〕 県森林整備課「H22林業労働力調査」による。

〔注〕 就業者数は、過去1年間に30日以上林業に従事した者の人数である。

(1) 森林技術者(続き)

郡市町村	総数		雇用								労働者数
	事業体数	就業者数	計		市町村		財産区		森林組合		
			事業体数	就業者数	事業体数	就業者数	事業体数	就業者数	事業体数	就業者数	
郡上	18	190	18	177	—	—	1	2	1	81	—
郡上(45)幡和町	18	190	18	177	—	—	1	2	1	81	—
(46)大和町	…	…	…	…	…	…	…	…	…	…	…
(47)高鳥村	…	…	…	…	…	…	…	…	…	…	…
(48)美並村	…	…	…	…	…	…	…	…	…	…	…
(49)明宝村	…	…	…	…	…	…	…	…	…	…	…
(50)和良村	…	…	…	…	…	…	…	…	…	…	…
(51)茂	…	…	…	…	…	…	…	…	…	…	…
可茂	19	116	19	100	—	—	—	—	4	38	—
52)美濃加茂市	1	11	1	11	—	—	—	—	—	—	—
可児市	1	12	1	12	—	—	—	—	—	—	—
(53)可児市	…	…	…	…	…	…	…	…	…	…	…
(62)兼山町	…	…	…	…	…	…	…	…	…	…	…
加茂郡	17	93	17	77	—	—	—	—	4	38	—
54)坂祝町	1	6	1	6	—	—	—	—	—	—	—
55)富加町	—	—	—	—	—	—	—	—	—	—	—
56)川辺町	1	7	1	7	—	—	—	—	—	—	—
57)七八宗町	3	12	3	12	—	—	—	—	1	6	—
58)八百津町	4	22	4	15	—	—	—	—	1	5	—
59)白川町	4	16	4	9	—	—	—	—	1	4	—
60)東白川村	4	30	4	28	—	—	—	—	1	23	—
可児郡	—	—	—	—	—	—	—	—	—	—	—
61)御嵩町	—	—	—	—	—	—	—	—	—	—	—
東濃	4	30	4	30	—	—	—	—	1	15	—
多治見市	1	7	1	7	—	—	—	—	—	—	—
(63)多治見市	…	…	…	…	…	…	…	…	…	…	…
(66)笠原町	…	…	…	…	…	…	…	…	…	…	…
64)瑞浪市	3	23	3	23	—	—	—	—	1	15	—
65)土岐市	—	—	—	—	—	—	—	—	—	—	—
恵那	20	158	20	158	—	—	—	—	5	90	—
中津川市	14	92	14	92	—	—	—	—	3	38	—
(67)中津川市	…	…	…	…	…	…	…	…	…	…	…
(69)坂下町	…	…	…	…	…	…	…	…	…	…	…
(70)川上村	…	…	…	…	…	…	…	…	…	…	…
(71)加子母村	…	…	…	…	…	…	…	…	…	…	…
(72)付知町	…	…	…	…	…	…	…	…	…	…	…
(73)福岡町	…	…	…	…	…	…	…	…	…	…	…
(74)蛭川村	…	…	…	…	…	…	…	…	…	…	…
(長野県)山口村	…	…	…	…	…	…	…	…	…	…	…
恵那市	6	66	6	66	—	—	—	—	2	52	—
(68)恵那市	…	…	…	…	…	…	…	…	…	…	…
(75)岩村町	…	…	…	…	…	…	…	…	…	…	…
(76)山岡町	…	…	…	…	…	…	…	…	…	…	…
(77)明智町	…	…	…	…	…	…	…	…	…	…	…
(78)串原村	…	…	…	…	…	…	…	…	…	…	…
(79)上矢作町	…	…	…	…	…	…	…	…	…	…	…
下呂	11	77	11	74	—	—	—	—	2	50	—
下呂市	11	77	11	74	—	—	—	—	2	50	—
(80)萩原町	…	…	…	…	…	…	…	…	…	…	…
(81)小坂町	…	…	…	…	…	…	…	…	…	…	…
(82)下呂町	…	…	…	…	…	…	…	…	…	…	…
(83)金山町	…	…	…	…	…	…	…	…	…	…	…
(84)馬瀬村	…	…	…	…	…	…	…	…	…	…	…
飛騨	33	285	33	274	—	—	—	—	2	135	—
高山市	24	200	24	190	—	—	—	—	1	95	—
(85)高山市	…	…	…	…	…	…	…	…	…	…	…
(86)丹生川村	…	…	…	…	…	…	…	…	…	…	…
(87)清見川村	…	…	…	…	…	…	…	…	…	…	…
(88)荘川村	…	…	…	…	…	…	…	…	…	…	…
(90)宮川村	…	…	…	…	…	…	…	…	…	…	…
(91)久々野町	…	…	…	…	…	…	…	…	…	…	…
(92)朝日根村	…	…	…	…	…	…	…	…	…	…	…
(93)高根村	…	…	…	…	…	…	…	…	…	…	…
(95)国府町	…	…	…	…	…	…	…	…	…	…	…
(99)上宝村	…	…	…	…	…	…	…	…	…	…	…
飛騨市	9	85	9	84	—	—	—	—	1	40	—
(94)古川町	…	…	…	…	…	…	…	…	…	…	…
(96)河合村	…	…	…	…	…	…	…	…	…	…	…
(97)宮川村	…	…	…	…	…	…	…	…	…	…	…
(98)神岡町	…	…	…	…	…	…	…	…	…	…	…
大野郡	—	—	—	—	—	—	—	—	—	—	—
89)白川村	—	—	—	—	—	—	—	—	—	—	—

〔資料〕 県森林整備課「H22林業労働力調査」による。〔注〕 就業者数は、過去1年間に30日以上林業に従事した者の人数である。

13. 森林組合

(1) 森林組合連合会構成

年 度	役 員 数				職 員 数			
	総 数	常勤理事	非常勤理事	監 事	総 数	事務職員	技術職員	雇 員
	人	人	人	人	人	人	人	人
平成19年度	11	1	7	3	63	51	—	12
平成20年度	11	1	7	3	62	47	—	15
平成21年度	11	1	7	3	63	41	—	22
平成22年度	10	1	6	3	67	40	—	27
平成23年度	11	1	7	3	69	38	—	31

(2) 森林組合構成

年度・現地機関	組 合 数 お よ び 組 合 名	役 員 数				職員数
		総 数	常勤理事	非常勤理事	監 事	
		人	人	人	人	人
平成19年度	20	344	12	269	63	240
平成20年度	20	325	14	250	61	234
平成21年度	20	320	14	245	61	235
平成22年度	20	317	15	241	61	242
平成23年度	20	315	16	238	61	217
岐 阜	2	35	2	26	7	10
	岐阜中央*	19	1	15	3	6
	もとす郡*	16	1	11	4	4
西 濃	1	11	1	8	2	5
	西南濃*	11	1	8	2	5
揖 斐	1	18	—	15	3	17
	揖斐郡*	18	—	15	3	17
中 濃	1	20	1	16	3	15
	中濃*	20	1	16	3	15
郡 上	1	23	1	19	3	31
	郡上*	23	1	19	3	31
可 茂	4	59	2	46	11	29
	八百津町	12	—	9	3	4
	白川町	13	—	10	3	8
	東白川村	9	1	6	2	11
	可茂	25	1	21	3	6
東 濃	1	11	—	8	3	4
	陶都*	11	—	8	3	4
恵 那	5	67	4	48	15	36
	中津川市*	13	1	9	3	9
	恵那市	21	—	18	3	4
	加子母	10	1	6	3	12
	付知	11	1	7	3	3
	恵南*	12	1	8	3	8
下 呂	2	26	2	19	5	21
	小坂町	11	1	8	2	8
	ひだ*	15	1	11	3	13
飛 驒	2	45	3	33	9	49
	飛驒高山*	27	1	21	5	40
	飛驒市*	18	2	12	4	9

〔資料〕 県森林整備課調べ

〔注〕 表中「労務班員数」は、森林組合に労務班員として組織されている人数である（年間就労日数は30日未満を含む）

「労務班員数」中の「その他」欄には、チップ生産、育苗、製炭、立木調査等に従事したものを含む

*は合併組合である

単位：人数(人)出資金(千円)

総数	会 員 数			総 額	出 資 金		年 度
	正 会 員		准会員		払 込 済 額	一 会 員 平 均 払込済額	
	森 林 組 合	生 産 森 林 組 合					
人	人	人	人	千円	千円	千円	
21	20	1	—	265,880	265,880	12,661	平19
21	20	1	—	265,880	265,880	12,661	平20
21	20	1	—	265,880	265,880	12,661	平21
21	20	1	—	265,880	265,880	12,661	平22
21	20	1	—	265,880	265,880	12,661	平23

単位：人数(人)出資金(千円)面積(ha)

総数	組 合 員 数		出 資 金 払込済額	組 合 員 所 有 森 林 面 積	労 務 班 員 数				組 合 名
	正組合員数	准組合員数			総 数	伐 出	造 林	そ の 他	
人	人	人	千円	ha	人	人	人	人	
59,615	57,677	1,938	2,080,034	537,127	698	105	477	116	平19
60,096	58,163	1,933	2,078,901	531,030	662	98	482	82	平20
59,577	57,646	1,931	2,084,451	529,612	677	103	491	83	平21
59,633	57,646	1,987	2,090,096	526,907	663	115	444	104	平22
59,438	57,347	2,091	2,088,913	524,459	661	242	291	128	平23
5,573	5,093	480	58,632	33,370	17	5	12	—	岐阜
4,234	3,778	456	22,420	15,796	9	5	4	—	岐
1,339	1,315	24	36,212	17,574	8	—	8	—	も
4,555	4,340	215	35,826	19,894	29	—	17	12	西濃
4,555	4,340	215	35,826	19,894	29	—	17	12	西
2,875	2,605	270	142,344	41,509	33	3	26	4	揖斐
2,875	2,605	270	142,344	41,509	33	3	26	4	揖
3,968	3,967	1	120,140	40,180	45	3	41	1	中濃
3,968	3,967	1	120,140	40,180	45	3	41	1	中
7,303	7,254	49	268,891	80,419	105	83	6	16	郡上
7,303	7,254	49	268,891	80,419	105	83	6	16	郡
6,110	6,109	1	150,855	42,797	49	24	15	10	可茂
1,415	1,414	1	15,285	9,754	9	6	3	—	八
2,042	2,042	—	55,174	13,898	4	2	2	—	白
565	565	—	39,797	5,802	28	13	7	8	東
2,088	2,088	—	40,599	13,343	8	3	3	2	可
2,571	2,561	10	6,861	13,171	19	—	19	—	東濃
2,571	2,561	10	6,861	13,171	19	—	19	—	陶
11,605	11,301	304	317,358	51,874	138	50	38	50	恵那
4,812	4,677	135	93,533	19,501	21	15	6	—	中
1,877	1,857	20	16,659	9,973	7	3	4	—	恵
920	837	83	79,105	4,715	20	7	5	8	加
884	869	15	35,964	2,994	4	—	4	—	付
3,112	3,061	51	92,097	14,691	86	25	19	42	恵
4,907	4,873	34	156,986	46,836	64	41	19	4	下呂
526	508	18	48,573	7,727	34	12	19	3	小
4,381	4,365	16	108,413	39,109	30	29	—	1	南ひ
9,971	9,244	727	831,020	154,409	162	33	98	31	飛騨
7,068	6,496	572	668,975	104,218	117	24	71	22	飛高
2,903	2,748	155	162,045	50,191	45	9	27	9	飛

(3) 生産森林組合構成

単位：人数(人)出資金(千円)面積(ha)

年度・区分	組合数	役員数			職員数	組合員数	出資金 払込済金額	森林面積
		理事	監事	計				
平成 19 年度	115(118)	891	246	1,137	23	15,640	1,522,064	16,934
平成 20 年度	115(118)	886	250	1,136	22	15,644	1,419,849	16,949
平成 21 年度	114(117)	876	245	1,121	21	15,484	1,428,252	16,846
平成 22 年度	115(117)	872	246	1,118	21	15,406	1,426,109	16,899
平成 23 年度	115(117)	869	252	1,121	19	15,374	1,442,965	17,132

[資料] 県森林整備課調べ

[注] 表中()は組合総数、それ以外は森林組合一斉調査参加組合の数値である

(4) 森林組合連合会事業内容

年度・区分	販売部門			購買部門										
	一般	パルプ	乾しい たけ	苗木	肥料	薬剤	機					械		
							集材機	自動鋸	刈払機	施肥機	木起機	トラック	乾燥機	人員輸送車
	m ³	m ³	kg	千本	kg	l・kg	台	台	台	台	台	台	台	台
平成 19 年度	119,972	4,573	—	693	6,000	液粉 2,696 1,960	—	—	8	—	11	1	1	—
平成 20 年度	131,658	8,336	—	803	8,500	液粉 2,453 1,074	—	—	4	—	12	3	—	—
平成 21 年度	124,162	—	—	566	2,200	液粉 560 1,350	—	—	4	—	15	—	—	—
平成 22 年度	142,092	—	—	455	2,500	液粉 1,320 612	—	—	6	—	27	—	—	—
平成 23 年度	171,473	—	—	270	5,300	液粉 2,150 340	—	—	4	—	26	—	—	—

[資料] 県森林整備課調べ

[注] パルプの数値については、平成21年度より一般木材販売に含まれている

(5) 森林組合事業内容

年度・区分	販 売 部 門 (木 材)								購 買 部 門			
	販 売 事 業		林 産 事 業			加 工 事 業			購 買 事 業			
	組合数	取 扱 量	組合数	生 産 量	うち受託 生産のみ	組合数	生 産 量	うち受託 生 産 量	山 行 苗		肥 料	
									組合数	取扱量	組合数	取扱量
	㎡		㎡		㎡	㎡		千本		千 kg		
平成 19 年度	15	17,983	18	74,758	1,906	5	23,631	1,706	20	286	16	12
平成 20 年度	16	18,096	18	91,229	11,090	6	22,177	1,083	20	200	18	10
平成 21 年度	14	23,501	19	105,759	24,086	5	18,444	988	20	163	15	7
平成 22 年度	14	25,907	19	115,306	39,694	4	20,438	1,282	20	193	16	9
平成 23 年度	16	30,335	20	152,368	51,724	4	18,209	766	20	116	14	8

年度・区分	購 買 部 門			利 用 部 門						金 融 部 門			
	養 苗 事 業			森 林 造 成 事 業						利 用 お よ び 福 利 厚 生 事 業		組 合 数	貸 付 残 高
	組 合 数	生 産 量	う ち 受 託 生 産 量	新 植		保 育		計		組 合 数	金 額		
				組 合 数	面 積	組 合 数	面 積	組 合 数	面 積			組 合 数	金 額
	千本		千本	ha		ha		ha		千円		千円	
平成 19 年度	0	0	—	16	188	20	20,286	20	20,474	20	954,329	14	246,866
平成 20 年度	0	0	—	18	238	20	19,664	20	19,902	20	955,251	14	193,099
平成 21 年度	0	0	—	17	148	20	18,481	20	18,629	20	1,058,899	13	157,603
平成 22 年度	0	0	—	18	151	20	16,588	20	16,739	20	1,191,449	13	108,102
平成 23 年度	0	0	—	16	89	20	13,054	20	13,143	20	1,100,903	12	82,861

[資料] 県森林整備課調べ

(6) 生産森林組合事業内容

年度・区分	生 産										造 林			
	立 木		素 材		木 炭		薪		苗 木		新 植		保 育	
	組合数	数 量	組合数	数 量	組合数	数 量	組合数	数 量	組合数	数 量	組合数	数 量	組合数	面 積
	㎡		㎡		㎡		㎡		㎡		ha		ha	
平成 19 年度	7	143	14	2,158	—	—	—	—	—	—	8	4	42	423
平成 20 年度	4	283	16	2,410	—	—	—	—	—	—	6	2	42	432
平成 21 年度	2	145	14	2,343	—	—	—	—	—	—	3	3	40	450
平成 22 年度	5	305	10	2,593	—	—	—	—	—	—	3	5	27	341
平成 23 年度	5	209	19	6,690	—	—	—	—	—	—	2	3	32	377

[資料] 県森林整備課調べ

[注] 数値については、森林組合一斉調査参加組合の数値である

(1) 治山事業実績(続き)

単位:千円

年度 ・ 現地機関	公 共 治 山 事 業											
	奥地保安林 保全緊急対策 (注3)		防災林造成		生活環境保全林 整備		自然環境 保全治山		環境防災林 整備		環境保全 技術開発モデル	
	件数	事業費	件数	事業費	件数	事業費	件数	事業費	件数	事業費	件数	事業費
平成 19 年度	15	852,374	-	-	-	-	3	122,844	3	91,594	1	65,815
平成 20 年度	18	771,182	-	-	1	23,761	2	67,187	-	-	1	71,472
平成 21 年度	14	767,293	-	-	1	90,630	-	-	-	-	-	-
平成 22 年度	10	495,180	-	-	-	-	-	-	-	-	-	-
平成 23 年度	5	182,080	-	-	-	-	-	-	-	-	-	-
岐 阜	-	-	-	-	-	-	-	-	-	-	-	-
西 濃	-	-	-	-	-	-	-	-	-	-	-	-
揖 斐	-	-	-	-	-	-	-	-	-	-	-	-
中 濃	-	-	-	-	-	-	-	-	-	-	-	-
郡 上	2	64,726	-	-	-	-	-	-	-	-	-	-
可 茂	1	8,634	-	-	-	-	-	-	-	-	-	-
東 濃	-	-	-	-	-	-	-	-	-	-	-	-
恵 那	1	64,653	-	-	-	-	-	-	-	-	-	-
下 呂	1	44,067	-	-	-	-	-	-	-	-	-	-
飛 騨	-	-	-	-	-	-	-	-	-	-	-	-

単位:千円

年度 ・ 現地機関	公 共 治 山 事 業							
	特定流域 総合治山		地すべり防止		山地災害総合 減災対策			
	件数	事業費	件数	事業費	件数	事業費	件数	事業費
平成 19 年度	2	436,932	-	-	-	-	-	-
平成 20 年度	3	275,388	-	-	-	-	-	-
平成 21 年度	2	286,306	-	-	22	888,598	-	-
平成 22 年度	3	304,699	-	-	11	409,120	-	-
平成 23 年度	-	-	-	-	6	198,702	-	-
岐 阜	-	-	-	-	-	-	-	-
西 濃	-	-	-	-	-	-	-	-
揖 斐	-	-	-	-	-	-	-	-
中 濃	-	-	-	-	-	-	-	-
郡 上	-	-	-	-	2	36,750	-	-
可 茂	-	-	-	-	1	65,519	-	-
東 濃	-	-	-	-	1	29,300	-	-
恵 那	-	-	-	-	1	51,501	-	-
下 呂	-	-	-	-	-	-	-	-
飛 騨	-	-	-	-	1	15,632	-	-

〔資料〕 県治山課調べ

〔注〕 (注1) 平成23年度以降は「水源森林再生対策」に統合

(注2) 平成16年度以前は「集落水源地帯山地整備」

(注3) 平成16年度は「奥地保安林保全対策モデル」

(注4) 国有林野内補助治山、治山施設修繕、森林水環境総合整備は平成17年度より廃止

(注5) 特定流域総合治山事業はタイプにより「山地治山総合対策」、
「水源地域等保安林整備」へ統合

(注6) 平成23年度より保安林改良の一部が保安林緊急改良に名称変更

(1) 治山事業実績(続き)

単位：千円

年度・ 現地機関	県 単 治 山 事 業											
	小計		県営		花の森名所づくり 整備〔補助〕 (注5)		集落環境保全 整備〔補助〕 (注5)		森の楽園28 グレードアップ 〔補助〕(注5)		水源対策	
	件数	事業費	件数	事業費	件数	事業費	件数	事業費	件数	事業費	件数	事業費
平成19年度	65	482,220	54	448,756	-	-	11	33,464	-	-	-	-
平成20年度	57	421,682	47	390,747	-	-	10	30,935	-	-	-	-
平成21年度	54	456,797	45	434,794	-	-	9	22,003	-	-	-	-
平成22年度	53	446,756	45	427,935	-	-	8	18,821	-	-	-	-
平成23年度	78	638,959	71	619,462	-	-	7	19,497	-	-	-	-
岐 阜	6	47,870	6	47,870	-	-	-	-	-	-	-	-
西 濃	5	59,614	4	57,948	-	-	1	1,666	-	-	-	-
揖 斐	10	83,799	10	83,799	-	-	-	-	-	-	-	-
中 濃	6	51,216	4	41,628	-	-	2	9,588	-	-	-	-
郡 上	7	83,220	5	77,224	-	-	2	5,996	-	-	-	-
可 茂	12	48,551	10	46,304	-	-	2	2,247	-	-	-	-
東 濃	3	14,572	3	14,572	-	-	-	-	-	-	-	-
恵 那	10	95,572	10	95,572	-	-	-	-	-	-	-	-
下 呂	8	67,967	8	67,967	-	-	-	-	-	-	-	-
飛 騨	11	86,578	11	86,578	-	-	-	-	-	-	-	-

単位：千円

年度・ 現地機関	県 単 治 山 事 業			
	共生の森整備		流木災害対策 緊急整備	
	件数	事業費	件数	事業費
平成19年度	-	-	-	-
平成20年度	-	-	-	-
平成21年度	-	-	-	-
平成22年度	-	-	-	-
平成23年度	-	-	-	-
岐 阜	-	-	-	-
西 濃	-	-	-	-
揖 斐	-	-	-	-
中 濃	-	-	-	-
郡 上	-	-	-	-
可 茂	-	-	-	-
東 濃	-	-	-	-
恵 那	-	-	-	-
下 呂	-	-	-	-
飛 騨	-	-	-	-

〔資料〕 県治山課調べ
〔注〕 (注2) 市町村補助対象事業費

(2) 民有林直轄治山事業実績

(板取川地区)

事業内容	19年度	20年度	21年度	22年度	23年度	初年度からの累計
工事費(千円)	293,228	289,582	469,061	246,724	269,464	2,105,391
工 治 山 ダ ム (えん堤・谷止・床固) (個)	3	4	4	3	1	19
種 山 腹 工	0.12	0.04	0.13	0.56	[1.25]	1.88

〔資料〕 県治山課調べ [] 一部着手

(3) 治山災害復旧事業実績

単位：千円

年度・現地機関	総数		災害関連緊急治山		林地崩壊防止事業	
	件数	事業費	件数	事業費	件数	事業費
平成19年度	-	-	3	136,939	-	-
平成20年度	4	122,998	-	36,968	-	-
平成21年度	-	-	-	36,968	-	-
平成22年度	4	89,652	-	89,652	-	-
平成23年度	-	143,219	6	143,219	-	-
岐 阜	1	11,441	1	11,441	-	-
西 濃	-	-	-	-	-	-
揖 斐	-	-	-	-	-	-
中 濃	-	-	-	-	-	-
郡 上	2	38,898	2	38,898	-	-
可 茂	1	13,417	1	13,417	-	-
東 濃	1	13,861	1	13,861	-	-
恵 那	-	-	-	-	-	-
下 呂	1	65,602	1	65,602	-	-
飛 騨	-	-	-	-	-	-

[資料] 県治山課調べ

(4) 治山施設災害復旧事業実績

単位：千円

年度	総 数		内 訳					
	件数	事業費	現地機関	件数	事業費	現地機関	件数	事業費
平成19年度	-	-	-	-	-	-	-	-
平成20年度	2	86,030	揖斐	2	86,030	-	-	-
平成21年度	-	-	-	-	-	-	-	-
平成22年度	-	-	-	-	-	-	-	-
平成23年度	-	-	-	-	-	-	-	-

[資料] 県治山課調べ

(5) 林地被害

単位：面積（ha）被害額（千円）

年次	箇所数	面積	被害額	主な災害名	年次	箇所数	面積	被害額	主な災害名
昭和47	1,060	141	3,343,820	7.13豪雨災害	平成4	232	22.99	4,386,320	7月豪雨、8月豪雨
48	68	15	342,700		5	11	2.87	448,500	
49	583	77	2,949,400	7/10豪雨	6	51	6.32	910,000	
50	319	48	2,303,300	台風6号	7	7	0.53	98,500	
51	1,375	186	9,428,650	9.12豪雨災害	8	13	2.70	365,000	
52	51	6	345,500		9	48	5.72	919,700	
53	60	9	437,600		10	308	49.69	9,958,100	8月豪雨、台風7・8号、秋雨前線
54	156	16	1,545,000	6月梅雨豪雨、8.22豪雨	11	775	160.80	30,695,200	9.15豪雨災害
55	120	11	1,149,450	7月豪雨	12	259	25.39	11,626,000	恵南豪雨災害
56	444	72	7,742,500	56豪雪、7.12梅雨前線豪雨	13	7	0.62	100,000	
57	192	13	1,112,500	8月豪雨	14	91	62.96	2,517,600	7/10豪雨
58	764	102	8,908,700	9.28災害	15	4	0.91	162,500	
59	41	9	681,700		16	235	32.22	6,231,700	23号台風災害
60	157	12	1,201,600	台風6号、7月豪雨	17	49	13.16	918,100	
61	68	5	507,600		18	84	13.61	2,543,200	
62	90	18	1,360,500		19	38	4.24	870,100	
63	147	11	1,075,000	9月豪雨	20	48	19.36	1,886,000	
平成元	702	142.10	13,180,870	9.7・9.20豪雨災害	21	60	7.65	1,172,500	
2	261	26.93	3,461,700		22	109	16.00	1,899,600	7.15豪雨災害
3	63	16.40	3,832,900	台風19号	23	127	26.08	3,918,000	8/22～25豪雨災害

[資料] 県治山課調べ

(6) 保安林種類別面積

年度・郡市町村	総 数			水源かん養保安林			土砂流出防備保安林			土砂崩壊防備保安林			干害防備保安林	
	総 数	国有林	民有林	総 数	国有林	民有林	総 数	国有林	民有林	総 数	国有林	民有林	総 数	国有林
平成 19 年度	13,753	8,066	5,687	—	—	—	772	—	772	31	—	31	391	391
平成 20 年度	414,499	171,388	243,111	270,051	132,785	137,266	133,331	38,250	95,081	6,638	226	6,412	867	15
平成 21 年度	13,777	8,066	5,711	—	—	—	772	—	772	31	—	31	391	391
平成 22 年度	418,533	173,223	245,310	272,366	134,692	137,674	134,192	38,222	95,970	6,719	226	6,493	867	15
平成 23 年度	13,777	8,066	5,711	—	—	—	772	—	772	31	—	31	391	391
	419,804	173,149	246,660	272,849	134,684	138,165	135,612	38,113	97,499	6,772	226	6,546	867	15
	13,856	8,066	5,790	—	—	—	772	—	772	31	—	31	391	391
	420,417	173,148	247,269	272,857	134,684	138,173	136,146	38,112	98,034	6,773	226	6,547	867	15
岐 阜	559	192	367	—	—	—	4	—	4	—	—	—	—	—
	29,414	5,533	23,881	14,991	5,326	9,665	11,398	207	11,191	2,196	—	2,196	—	—
1 岐 阜 市	421	192	229	—	—	—	—	—	—	—	—	—	—	—
	2,212	192	2,020	—	—	—	410	192	218	1,242	—	1,242	—	—
3 各 務 原 市	95	—	95	—	—	—	—	—	—	—	—	—	—	—
	480	—	480	—	—	—	220	—	220	260	—	260	—	—
山 県 市	39	—	39	—	—	—	—	—	—	—	—	—	—	—
	5,118	510	4,608	2,153	510	1,643	2,400	—	2,400	347	—	347	—	—
(35 高 富 町)	10	—	10	—	—	—	—	—	—	—	—	—	—	—
	173	—	173	—	—	—	31	—	31	36	—	36	—	—
(36 伊 自 良 村)	29	—	29	—	—	—	—	—	—	—	—	—	—	—
	727	—	727	—	—	—	614	—	614	18	—	18	—	—
(37 美 山 町)	—	—	—	—	—	—	—	—	—	—	—	—	—	—
	4,218	510	3,708	2,153	510	1,643	1,755	—	1,755	293	—	293	—	—
本 巢 市	4	—	4	—	—	—	4	—	4	—	—	—	—	—
	21,604	4,831	16,773	12,838	4,816	8,022	8,368	15	8,353	347	—	347	—	—
(29 本 巢 町)	—	—	—	—	—	—	—	—	—	—	—	—	—	—
	1,580	15	1,565	—	—	—	1,482	15	1,467	53	—	53	—	—
(33 糸 貫 町)	—	—	—	—	—	—	—	—	—	—	—	—	—	—
	1	—	1	—	—	—	—	—	—	1	—	1	—	—
(34 根 尾 村)	4	—	4	—	—	—	4	—	4	—	—	—	—	—
	20,023	4,816	15,207	12,838	4,816	8,022	6,886	—	6,886	293	—	293	—	—
西 濃	137	—	137	—	—	—	—	—	—	1	—	1	—	—
	10,448	10	10,438	2,578	10	2,568	7,454	—	7,454	263	—	263	—	—
大 垣 市	31	—	31	—	—	—	—	—	—	1	—	1	—	—
	6,082	10	6,072	2,100	10	2,090	3,792	—	3,792	185	—	185	—	—
(8 大 垣 市)	—	—	—	—	—	—	—	—	—	—	—	—	—	—
	7	—	7	—	—	—	7	—	7	—	—	—	—	—
(13 上 石 津 町)	31	—	31	—	—	—	—	—	—	1	—	1	—	—
	6,075	10	6,065	2,100	10	2,090	3,785	—	3,785	185	—	185	—	—
海 津 市	—	—	—	—	—	—	—	—	—	—	—	—	—	—
	1,638	—	1,638	—	—	—	1,551	—	1,551	48	—	48	—	—
(11 南 濃 町)	—	—	—	—	—	—	—	—	—	—	—	—	—	—
	1,638	—	1,638	—	—	—	1,551	—	1,551	48	—	48	—	—
養 老 郡	81	—	81	—	—	—	—	—	—	—	—	—	—	—
	1,430	—	1,430	—	—	—	1,413	—	1,413	4	—	4	—	—
12 養 老 町	81	—	81	—	—	—	—	—	—	—	—	—	—	—
	1,430	—	1,430	—	—	—	1,413	—	1,413	4	—	4	—	—
不 破 郡	25	—	25	—	—	—	—	—	—	—	—	—	—	—
	1,298	—	1,298	478	—	478	698	—	698	26	—	26	—	—
14 垂 井 町	1	—	1	—	—	—	—	—	—	—	—	—	—	—
	307	—	307	—	—	—	235	—	235	1	—	1	—	—
15 関ヶ原町	24	—	24	—	—	—	—	—	—	—	—	—	—	—
	991	—	991	478	—	478	463	—	463	25	—	25	—	—
揖 斐	218	—	218	—	—	—	28	—	28	3	—	3	—	—
	42,626	5,239	37,387	32,994	5,239	27,755	8,847	—	8,847	115	—	115	408	—
揖 斐 郡	218	—	218	—	—	—	28	—	28	3	—	3	—	—
	42,626	5,239	37,387	32,994	5,239	27,755	8,847	—	8,847	115	—	115	408	—
揖 斐 川 町	124	—	124	—	—	—	28	—	28	3	—	3	—	—
	41,432	5,239	36,193	32,994	5,239	27,755	8,035	—	8,035	115	—	115	27	—
(20 揖 斐 川 町)	16	—	16	—	—	—	—	—	—	—	—	—	—	—
	758	35	723	270	35	235	425	—	425	3	—	3	27	—
(21 谷 汲 村)	11	—	11	—	—	—	—	—	—	1	—	1	—	—
	1,781	—	1,781	472	—	472	1,219	—	1,219	46	—	46	—	—
(24 春 日 村)	1	—	1	—	—	—	—	—	—	1	—	1	—	—
	6,055	438	5,617	4,394	438	3,956	1,638	—	1,638	17	—	17	—	—
(25 久 瀬 村)	—	—	—	—	—	—	—	—	—	—	—	—	—	—
	4,117	8	4,109	3,287	8	3,279	805	—	805	25	—	25	—	—
(26 藤 橋 村)	12	—	12	—	—	—	12	—	12	—	—	—	—	—
	19,431	2,425	17,006	15,979	2,425	13,554	3,398	—	3,398	5	—	5	—	—
(27 坂 内 村)	84	—	84	—	—	—	16	—	16	1	—	1	—	—
	9,290	2,333	6,957	8,592	2,333	6,259	550	—	550	19	—	19	—	—
22 大 野 町	—	—	—	—	—	—	—	—	—	—	—	—	—	—
	94	—	94	—	—	—	—	—	—	—	—	—	—	—
23 池 田 町	1,194	—	1,194	—	—	—	812	—	812	—	—	—	381	—

(資料) 県治山課調べ

[注] 兼種保安林(2つ以上の目的を達成するための保安林)については、保安林の種類に依り上位の保安林としてその面積を計上し、下段に記載した。なお、これによって面積が計上されないこととなる他方の保安林種の欄には、その面積を上段に外書きした。

例: 岐阜市 保健保安林 総数 上段421…上位の兼種保安林(水源かん養等)の欄で計上されている保安林

下段555…(岐阜市保健保安林合計976)-(上段421)=555

(6) 保安林種類別面積 (続き1)

郡市町村	総 数			水源かん養保安林			土砂流出防備保安林			土砂崩壊防備保安林			干害防備保安林	
	総 数	国有林	民有林	総 数	国有林	民有林	総 数	国有林	民有林	総 数	国有林	民有林	総 数	国有林
中 濃	1,426	—	1,426	—	—	—	7,854	342	7,512	559	—	559	—	—
18,808	748	18,060	10,172	406	9,766	—	—	—	—	—	—	—	—	—
関 市	1,390	—	1,390	—	—	—	—	—	—	—	—	—	—	—
17,242	551	16,691	9,537	233	9,304	6,954	318	6,636	537	—	537	—	—	—
(38 関 市)	123	—	123	—	—	—	—	—	—	—	—	—	—	—
385	—	385	—	—	—	253	—	253	127	—	127	—	—	—
(40 洞 戸 村)	36	—	36	—	—	—	—	—	—	—	—	—	—	—
817	—	817	370	—	370	442	—	442	4	—	4	—	—	—
(41 板 取 村)	1,230	—	1,230	—	—	—	—	—	—	—	—	—	—	—
13,386	318	13,068	8,124	—	8,124	5,010	318	4,692	87	—	87	—	—	—
(42 武 芸 川 町)	—	—	—	—	—	—	—	—	—	—	—	—	—	—
1,395	233	1,162	752	233	519	635	—	635	8	—	8	—	—	—
(43 武 儀 町)	1	—	1	—	—	—	—	—	—	—	—	—	—	—
1,025	—	1,025	264	—	264	416	—	416	303	—	303	—	—	—
(44 上 之 保 村)	—	—	—	—	—	—	—	—	—	—	—	—	—	—
234	—	234	27	—	27	198	—	198	8	—	8	—	—	—
(39 美 濃 市)	36	—	36	—	—	—	—	—	—	—	—	—	—	—
1,566	197	1,369	635	173	462	900	24	876	22	—	22	—	—	—
郡 上	210	45	165	—	—	—	—	—	15	—	15	—	—	—
32,289	1,785	30,504	20,256	1,364	18,892	11,305	421	10,884	291	—	291	221	—	—
郡 上 市	210	45	165	—	—	—	—	—	15	—	15	—	—	—
32,289	1,785	30,504	20,256	1,364	18,892	11,305	421	10,884	291	—	291	221	—	—
(45 八 幡 町)	46	45	1	—	—	—	—	—	1	—	1	—	—	—
4,958	45	4,913	1,470	—	1,470	3,359	45	3,314	96	—	96	—	—	—
(46 大 和 町)	—	—	—	—	—	—	—	—	—	—	—	—	—	—
5,251	—	5,251	4,347	—	4,347	830	—	830	16	—	16	56	—	—
(47 白 鳥 町)	17	—	17	—	—	—	—	—	—	—	—	—	—	—
7,417	801	6,616	5,651	719	4,932	1,532	82	1,450	24	—	24	133	—	—
(48 高 鷲 村)	1	—	1	—	—	—	—	—	—	—	—	—	—	—
1,575	550	1,025	1,282	550	732	235	—	235	34	—	34	—	—	—
(49 美 並 村)	54	—	54	—	—	—	—	—	—	—	—	—	—	—
2,595	64	2,531	1,165	—	1,165	1,357	64	1,293	61	—	61	—	—	—
(50 明 宝 村)	66	—	66	—	—	—	—	—	14	—	14	—	—	—
6,651	278	6,373	3,604	48	3,556	2,961	230	2,731	33	—	33	32	—	—
(51 和 良 村)	26	—	26	—	—	—	—	—	—	—	—	—	—	—
3,842	47	3,795	2,737	47	2,690	1,031	—	1,031	27	—	27	—	—	—
可 茂	226	3	223	—	—	—	—	—	17	—	17	—	—	—
9,783	1,966	7,817	3,323	1,697	1,626	5,648	269	5,379	370	—	370	—	—	—
(52 美濃加茂 市)	350	—	350	—	—	—	—	—	—	—	—	—	—	—
125	—	125	—	—	—	284	—	284	66	—	66	—	—	—
可 児 市	543	—	543	—	—	—	—	—	17	—	17	—	—	—
(53 可 児 市)	108	—	108	—	—	—	—	—	503	—	503	10	—	10
490	—	490	—	—	—	—	—	—	—	—	—	—	—	—
(62 兼 山 町)	17	—	17	—	—	—	—	—	—	—	—	—	—	—
53	—	53	—	—	—	—	—	—	27	—	27	9	—	9
加 茂 郡	50	3	47	—	—	—	—	—	—	—	—	—	—	—
8,178	1,959	6,219	2,925	1,697	1,228	4,560	262	4,298	285	—	285	—	—	—
(54 坂 祝 町)	—	—	—	—	—	—	—	—	—	—	—	—	—	—
202	—	202	—	—	—	198	—	198	4	—	4	—	—	—
(55 富 加 町)	—	—	—	—	—	—	—	—	—	—	—	—	—	—
31	—	31	—	—	—	15	—	15	14	—	14	—	—	—
(56 川 辺 町)	—	—	—	—	—	—	—	—	—	—	—	—	—	—
1,110	—	1,110	17	—	17	985	—	985	108	—	108	—	—	—
(57 七 宗 町)	—	—	—	—	—	—	—	—	—	—	—	—	—	—
2,115	1,458	657	1,529	1,299	230	545	159	386	40	—	40	—	—	—
(58 八 百 津 町)	43	—	43	—	—	—	—	—	—	—	—	—	—	—
2,015	103	1,912	—	—	—	—	—	—	—	—	—	—	—	—
(59 白 川 町)	4	—	4	—	—	—	—	—	—	—	—	—	—	—
1,581	—	1,581	728	—	728	781	—	781	47	—	47	—	—	—
(60 東 白 川 村)	3	3	—	—	—	—	—	—	—	—	—	—	—	—
1,124	398	726	651	398	253	441	—	441	21	—	21	—	—	—
可 児 郡	51	—	51	—	—	—	—	—	—	—	—	—	—	—
712	7	705	398	—	398	301	7	294	9	—	9	—	—	—
(61 御 嵩 町)	51	—	51	—	—	—	—	—	—	—	—	—	—	—
712	7	705	398	—	398	301	7	294	9	—	9	—	—	—
東 濃	386	—	386	—	—	—	—	—	—	—	—	—	—	—
8,220	544	7,676	543	9	534	7,566	535	7,031	69	—	69	—	—	—
(63 多 治 見 市)	125	—	125	—	—	—	—	—	—	—	—	—	—	—
1,563	249	1,314	—	—	—	1,500	249	1,251	29	—	29	—	—	—
(64 笠 原 町)	97	—	97	—	—	—	—	—	—	—	—	—	—	—
1,038	—	1,038	—	—	—	975	—	975	29	—	29	—	—	—
(65 瑞 浪 市)	28	—	28	—	—	—	—	—	—	—	—	—	—	—
525	249	276	—	—	—	525	249	276	—	—	—	—	—	—
(66 岐 市)	46	—	46	—	—	—	—	—	—	—	—	—	—	—
3,942	236	3,706	515	9	506	3,385	227	3,158	37	—	37	—	—	—
岐 市	215	—	215	—	—	—	—	—	—	—	—	—	—	—
2,715	59	2,656	28	—	28	2,681	59	2,622	3	—	3	—	—	—

(資料) 県治山課調べ

[注] 兼種保安林(2つ以上の目的を達成するための保安林)については、保安林の種類に順位に従い上位の保安林としてその面積を計上し、下段に記載した。なお、これによって面積が計上されないこととなる他方の保安林種の欄には、その面積を上段に外書きした。

例: 岐阜市 保健保安林 総数 上段421…上位の兼種保安林(水源かん養等)の欄で計上されている保安林

下段555…(岐阜市保健保安林合計976) - (上段421) = 555

単位：面積(ha)

民有林	なだれ防止保安林			落石防止保安林			保健保安林			風致保安林			魚つき保安林			市町村名
	総数	国有林	民有林	総数	国有林	民有林	総数	国有林	民有林	総数	国有林	民有林	総数	国有林	民有林	
-	-	-	-	2	-	2	1,424	-	1,424	-	-	-	-	-	-	中濃
-	-	-	-	16	-	16	202	-	202	-	-	-	5	-	5	
-	-	-	-	-	-	-	1,390	-	1,390	-	-	-	-	-	-	
-	-	-	-	7	-	7	202	-	202	-	-	-	5	-	5	
-	-	-	-	-	-	-	123	-	123	-	-	-	-	-	-	38
-	-	-	-	-	-	-	-	-	-	-	-	5	-	5		
-	-	-	-	1	-	1	36	-	36	-	-	-	-	-	-	40
-	-	-	-	-	-	-	1,230	-	1,230	-	-	-	-	-	-	41
-	-	-	-	1	-	1	164	-	164	-	-	-	-	-	-	
-	-	-	-	-	-	-	-	-	-	-	-	-	-	-	-	42
-	-	-	-	-	-	-	1	-	1	-	-	-	-	-	-	43
-	-	-	-	4	-	4	38	-	38	-	-	-	-	-	-	
-	-	-	-	1	-	1	-	-	-	-	-	-	-	-	-	44
-	-	-	-	2	-	2	34	-	34	-	-	-	-	-	-	39
-	-	-	-	9	-	9	-	-	-	-	-	-	-	-	-	
221	70	-	70	82	-	82	195	45	150	-	-	-	-	-	-	郡上
-	-	-	-	-	-	-	64	-	64	-	-	-	-	-	-	
221	70	-	70	82	-	82	195	45	150	-	-	-	-	-	-	45
-	-	-	-	-	-	-	64	-	64	-	-	-	-	-	-	
-	-	-	-	21	-	21	45	45	-	-	-	-	-	-	-	46
-	-	-	-	-	-	-	12	-	12	-	-	-	-	-	-	
56	-	-	-	2	-	2	-	-	-	-	-	-	-	-	-	47
-	-	-	-	-	-	-	17	-	17	-	-	-	-	-	-	
133	70	-	70	7	-	7	-	-	-	-	-	-	-	-	-	48
-	-	-	-	-	-	-	1	-	1	-	-	-	-	-	-	
-	-	-	-	23	-	23	1	-	1	-	-	-	-	-	-	49
-	-	-	-	-	-	-	54	-	54	-	-	-	-	-	-	
-	-	-	-	12	-	12	-	-	-	-	-	-	-	-	-	50
-	-	-	-	-	-	-	52	-	52	-	-	-	-	-	-	
32	-	-	-	-	-	-	21	-	21	-	-	-	-	-	-	51
-	-	-	-	-	-	-	26	-	26	-	-	-	-	-	-	
-	-	-	-	17	-	17	30	-	30	-	-	-	-	-	-	可茂
-	-	-	-	4	-	4	205	3	202	-	-	-	-	-	-	
-	-	-	-	50	-	50	392	-	392	-	-	-	-	-	-	52
-	-	-	-	-	-	-	-	-	-	-	-	-	-	-	-	
-	-	-	-	-	-	-	108	-	108	-	-	-	-	-	-	53
-	-	-	-	-	-	-	30	-	30	-	-	-	-	-	-	
-	-	-	-	-	-	-	108	-	108	-	-	-	-	-	-	62
-	-	-	-	-	-	-	13	-	13	-	-	-	-	-	-	
-	-	-	-	-	-	-	17	-	17	-	-	-	-	-	-	54
-	-	-	-	4	-	4	46	3	43	-	-	-	-	-	-	
-	-	-	-	50	-	50	358	-	358	-	-	-	-	-	-	55
-	-	-	-	-	-	-	-	-	-	-	-	-	-	-	-	
-	-	-	-	-	-	-	2	-	2	-	-	-	-	-	-	56
-	-	-	-	-	-	-	-	-	-	-	-	-	-	-	-	
-	-	-	-	-	-	-	-	-	-	-	-	-	-	-	-	57
-	-	-	-	1	-	1	-	-	-	-	-	-	-	-	-	
-	-	-	-	-	-	-	43	-	43	-	-	-	-	-	-	58
-	-	-	-	13	-	13	356	-	356	-	-	-	-	-	-	
-	-	-	-	4	-	4	-	-	-	-	-	-	-	-	-	59
-	-	-	-	25	-	25	-	-	-	-	-	-	-	-	-	
-	-	-	-	-	-	-	3	3	-	-	-	-	-	-	-	60
-	-	-	-	11	-	11	-	-	-	-	-	-	-	-	-	
-	-	-	-	-	-	-	51	-	51	-	-	-	-	-	-	61
-	-	-	-	-	-	-	4	-	4	-	-	-	-	-	-	
-	-	-	-	-	-	-	51	-	51	-	-	-	-	-	-	東濃
-	-	-	-	-	-	-	4	-	4	-	-	-	-	-	-	
-	-	-	-	-	-	-	386	-	386	-	-	-	-	-	-	63
-	-	-	-	-	-	-	42	-	42	-	-	-	-	-	-	
-	-	-	-	-	-	-	125	-	125	-	-	-	-	-	-	66
-	-	-	-	-	-	-	34	-	34	-	-	-	-	-	-	
-	-	-	-	-	-	-	97	-	97	-	-	-	-	-	-	64
-	-	-	-	-	-	-	34	-	34	-	-	-	-	-	-	
-	-	-	-	-	-	-	28	-	28	-	-	-	-	-	-	65
-	-	-	-	-	-	-	46	-	46	-	-	-	-	-	-	
-	-	-	-	-	-	-	5	-	5	-	-	-	-	-	-	
-	-	-	-	-	-	-	215	-	215	-	-	-	-	-	-	65
-	-	-	-	-	-	-	3	-	3	-	-	-	-	-	-	

(6) 保安林種類別面積 (続き2)

郡市町村	総 数			水源かん養保安林			土砂流出防備保安林			土砂崩壊防備保安林			干害防備保安林	
	総 数	国有林	民有林	総 数	国有林	民有林	総 数	国有林	民有林	総 数	国有林	民有林	総 数	国有林
恵 那	731	205	526	—	—	—	4	—	4	6	—	6	69	—
	43,193	20,743	22,450	18,720	9,455	9,265	23,791	11,038	12,753	514	226	288	—	—
中津川市	677	158	519	—	—	—	—	—	—	3	—	3	—	—
	31,549	16,011	15,538	16,875	9,455	7,420	14,222	6,330	7,892	413	226	187	39	—
(67 中津川市)	152	—	152	—	—	—	—	—	—	—	—	—	—	—
	13,569	7,405	6,164	3,580	1,107	2,473	9,762	6,072	3,690	227	226	1	—	—
(69 坂下町)	796	—	796	473	—	473	320	—	320	3	—	3	—	—
	148	—	148	—	—	—	—	—	—	—	—	—	—	—
(70 川上村)	2,140	1,210	930	1,933	1,210	723	206	—	206	1	—	1	—	—
	258	42	216	—	—	—	—	—	—	—	—	—	—	—
(71 加子母村)	7,661	4,990	2,671	5,938	4,990	948	1,712	—	1,712	11	—	11	—	—
	47	44	3	—	—	—	—	—	—	3	—	3	—	—
(72 付知町)	3,376	2,116	1,260	2,152	2,079	73	1,063	37	1,026	161	—	161	—	—
	—	—	—	—	—	—	—	—	—	—	—	—	—	—
(73 福岡町)	2,195	69	2,126	1,440	69	1,371	710	—	710	6	—	6	39	—
	—	—	—	—	—	—	—	—	—	—	—	—	—	—
(74 蛭川村)	1,449	—	1,449	1,359	—	1,359	90	—	90	—	—	—	—	—
	72	72	—	—	—	—	—	—	—	—	—	—	—	—
(長野県山口村)	363	221	142	—	—	—	359	221	138	4	—	4	—	—
	54	47	7	—	—	—	4	—	4	3	—	3	—	—
恵 那 市	11,644	4,732	6,912	1,845	—	1,845	9,569	4,708	4,861	101	—	101	30	—
	—	—	—	—	—	—	—	—	—	—	—	—	—	—
(68 恵那市)	2,611	25	2,586	782	—	782	1,743	25	1,718	12	—	12	30	—
	47	47	—	—	—	—	—	—	—	—	—	—	—	—
(75 岩村町)	728	341	387	—	—	—	723	341	382	5	—	5	—	—
	—	—	—	—	—	—	—	—	—	—	—	—	—	—
(76 山岡町)	731	—	731	162	—	162	551	—	551	17	—	17	—	—
	3	—	3	—	—	—	—	—	—	3	—	3	—	—
(77 明智町)	434	71	363	—	—	—	400	71	329	10	—	10	—	—
	—	—	—	—	—	—	—	—	—	—	—	—	—	—
(78 串原村)	623	195	428	—	—	—	606	195	411	17	—	17	—	—
	4	—	4	—	—	—	4	—	4	—	—	—	—	—
(79 上矢作町)	6,517	4,100	2,417	901	—	901	5,546	4,076	1,470	40	—	40	—	—
	2,156	1,543	613	—	—	—	429	—	429	2	—	2	226	226
下 呂	34,316	21,654	12,662	26,373	20,975	5,398	7,032	679	6,353	608	—	608	38	—
	2,156	1,543	613	—	—	—	429	—	429	2	—	2	226	226
下 呂 市	34,316	21,654	12,662	26,373	20,975	5,398	7,032	679	6,353	608	—	608	38	—
	4	—	4	—	—	—	—	—	—	2	—	2	—	—
(80 萩原町)	3,705	1,471	2,234	2,475	1,245	1,230	1,151	226	925	60	—	60	—	—
	1,719	1,290	429	—	—	—	429	—	429	—	—	—	—	—
(81 小坂町)	18,694	15,399	3,295	17,164	15,089	2,075	1,311	310	1,001	206	—	206	—	—
	239	223	16	—	—	—	—	—	—	—	—	—	223	223
(82 下呂町)	4,483	1,889	2,594	2,253	1,788	465	1,986	101	1,885	235	—	235	—	—
	85	—	85	—	—	—	—	—	—	—	—	—	—	—
(83 金山町)	3,277	225	3,052	1,244	191	1,053	1,691	34	1,657	80	—	80	38	—
	109	30	79	—	—	—	—	—	—	—	—	—	3	3
(84 馬瀬村)	4,157	2,670	1,487	3,237	2,662	575	893	8	885	27	—	27	—	—
	7,807	6,078	1,729	—	—	—	290	—	290	4	—	4	165	165
飛 驒	191,320	114,926	76,394	142,907	90,203	52,704	45,251	24,621	20,630	1,788	—	1,788	131	15
	2,956	1,552	1,404	—	—	—	273	—	273	2	—	2	165	165
高 山 市	118,616	80,741	37,875	100,833	71,656	29,177	16,598	9,085	7,513	750	—	750	104	—
	9	—	9	—	—	—	—	—	—	—	—	—	—	—
(85 高山市)	2,569	—	2,569	1,368	—	1,368	1,060	—	1,060	33	—	33	38	—
	1,461	793	668	—	—	—	42	—	42	—	—	—	—	—
(86 丹生川村)	9,762	4,441	5,321	8,440	4,159	4,281	1,226	282	944	57	—	57	—	—
	205	—	205	—	—	—	—	—	—	2	—	2	—	—
(87 清見村)	20,671	13,202	7,469	19,464	13,162	6,302	1,107	40	1,067	62	—	62	—	—
	13	—	13	—	—	—	—	—	—	—	—	—	—	—
(88 荘川村)	23,055	17,193	5,862	22,605	17,193	5,412	396	—	396	7	—	7	—	—
	—	—	—	—	—	—	—	—	—	—	—	—	—	—
(90 宮村)	3,352	1,534	1,818	3,277	1,534	1,743	70	—	70	5	—	5	—	—
	—	—	—	—	—	—	—	—	—	—	—	—	—	—
(91 久々野町)	3,272	1,349	1,923	2,832	1,349	1,483	403	—	403	29	—	29	—	—
	511	347	164	—	—	—	—	—	—	—	—	—	—	—
(92 朝日村)	9,104	7,964	1,140	8,379	7,763	616	614	201	413	31	—	31	66	—
	428	337	91	—	—	—	—	—	—	—	—	—	120	120
(93 高根村)	12,587	9,494	3,093	10,171	8,552	1,619	2,269	942	1,327	86	—	86	—	—
	23	—	23	—	—	—	—	—	—	—	—	—	—	—
(95 国府町)	2,635	482	2,153	2,232	482	1,750	360	—	360	18	—	18	—	—
	306	75	231	—	—	—	231	—	231	—	—	—	45	45
(99 上宝村)	31,609	25,082	6,527	22,065	17,462	4,603	9,093	7,620	1,473	422	—	422	—	—
	68	—	68	—	—	—	17	—	17	—	—	—	—	—
飛 驒 市	44,401	17,015	27,386	34,477	16,533	17,944	8,279	391	7,888	985	—	985	27	15
	10	—	10	—	—	—	—	—	—	—	—	—	—	—
(94 古川町)	2,255	286	1,969	1,682	273	1,409	441	13	428	100	—	100	—	—
	19	—	19	—	—	—	17	—	17	—	—	—	—	—
(96 河合村)	12,238	4,831	7,407	10,665	4,821	5,844	1,373	10	1,363	148	—	148	—	—
	—	—	—	—	—	—	—	—	—	—	—	—	—	—
(97 宮川村)	13,920	4,401	9,519	9,885	4,091	5,794	3,506	310	3,196	205	—	205	12	—
	39	—	39	—	—	—	—	—	—	—	—	—	—	—
(98 神岡町)	15,988	7,497	8,491	12,245	7,348	4,897	2,959	58	2,901	532	—	532	15	15
	4,783	4,526	257	—	—	—	—	—	—	2	—	2	—	—
大 野 郡	28,303	17,170	11,133	7,597	2,014	5,583	20,374	15,145	5,229	53	—	53	—	—
	4,783	4,526	257	—	—	—	—	—	—	2	—	2	—	—
89 白川村	28,303	17,170	11,133	7,597	2,014	5,583	20,374	15,145	5,229	53	—	53	—	—

〔資料〕 県治山課調べ

〔注〕 兼種保安林(2つ以上の目的を達成するための保安林)については、保安林の種類に依り上位の保安林としてその面積を計上し、下段に記載した。なお、これによって面積が計上されないこととなる他方の保安林種の欄には、その面積を上段に外書きした。

例:岐阜市 保健保安林 総数 上段421…上位の兼種保安林(水源かん養等)の欄で計上されている保安林

下段555…(岐阜市保健保安林合計976)-(上段421)=555

単位：面積(ha)

民有林	なだれ防止保安林			落石防止保安林			保健保安林			風致保安林			魚つき保安林			市町村名
	総数	国有林	民有林	総数	国有林	民有林	総数	国有林	民有林	総数	国有林	民有林	総数	国有林	民有林	
69	—	—	—	26	24	2	721	205	516	—	—	—	—	—	—	恵那
—	—	—	—	—	—	—	73	—	73	—	—	—	—	—	—	—
39	—	—	—	—	—	—	674	158	516	—	—	—	—	—	—	—
—	—	—	—	—	—	—	—	—	—	—	—	—	—	—	—	—
—	—	—	—	—	—	—	152	—	152	—	—	—	—	—	—	67
—	—	—	—	—	—	—	—	—	—	—	—	—	—	—	—	69
—	—	—	—	—	—	—	—	—	—	—	—	—	—	—	—	70
—	—	—	—	—	—	—	148	—	148	—	—	—	—	—	—	71
—	—	—	—	—	—	—	—	—	—	—	—	—	—	—	—	72
—	—	—	—	—	—	—	258	42	216	—	—	—	—	—	—	73
—	—	—	—	—	—	—	—	—	—	—	—	—	—	—	—	74
—	—	—	—	—	—	—	44	44	—	—	—	—	—	—	—	—
39	—	—	—	—	—	—	—	—	—	—	—	—	—	—	—	—
—	—	—	—	—	—	—	—	—	—	—	—	—	—	—	—	—
—	—	—	—	—	—	—	72	72	—	—	—	—	—	—	—	—
—	—	—	—	—	—	—	—	—	—	—	—	—	—	—	—	—
30	—	—	—	26	24	2	47	47	—	—	—	—	—	—	—	—
—	—	—	—	—	—	—	73	—	73	—	—	—	—	—	—	—
30	—	—	—	1	—	1	43	—	43	—	—	—	—	—	—	68
—	—	—	—	—	—	—	47	47	—	—	—	—	—	—	—	75
—	—	—	—	—	—	—	—	—	—	—	—	—	—	—	—	76
—	—	—	—	1	—	1	—	—	—	—	—	—	—	—	—	77
—	—	—	—	—	—	—	—	—	—	—	—	—	—	—	—	78
—	—	—	—	—	—	—	24	—	24	—	—	—	—	—	—	79
—	—	—	—	—	—	—	—	—	—	—	—	—	—	—	—	—
—	—	—	—	24	24	—	6	—	6	—	—	—	—	—	—	—
38	—	—	—	39	—	39	1,420	1,317	103	—	—	—	79	—	79	下呂
—	—	—	—	—	—	—	226	—	226	—	—	—	—	—	—	—
38	—	—	—	39	—	39	1,420	1,317	103	—	—	—	79	—	79	—
—	—	—	—	—	—	—	226	—	226	—	—	—	—	—	—	—
—	—	—	—	—	—	—	2	—	2	—	—	—	—	—	—	—
—	—	—	—	17	—	17	2	—	2	—	—	—	—	—	—	80
—	—	—	—	—	—	—	1,290	1,290	—	—	—	—	—	—	—	—
—	—	—	—	13	—	13	—	—	—	—	—	—	—	—	—	81
—	—	—	—	—	—	—	16	—	16	—	—	—	—	—	—	82
—	—	—	—	9	—	9	—	—	—	—	—	—	—	—	—	83
38	—	—	—	—	—	—	85	—	85	—	—	—	—	—	—	—
—	—	—	—	—	—	—	224	—	224	—	—	—	—	—	—	—
—	—	—	—	—	—	—	27	27	—	—	—	—	79	—	79	84
—	—	—	—	—	—	—	—	—	—	—	—	—	—	—	—	—
116	2	—	2	—	—	—	7,346	5,913	1,433	—	—	—	—	—	—	飛騨
—	646	87	559	13	—	13	584	—	584	—	—	—	—	—	—	—
—	—	—	—	—	—	—	2,516	1,387	1,129	—	—	—	—	—	—	—
104	32	—	32	11	—	11	288	—	288	—	—	—	—	—	—	—
—	—	—	—	—	—	—	9	—	9	—	—	—	—	—	—	—
38	—	—	—	2	—	2	68	—	68	—	—	—	—	—	—	85
—	—	—	—	—	—	—	1,419	793	626	—	—	—	—	—	—	—
—	—	—	—	4	—	4	35	—	35	—	—	—	—	—	—	86
—	—	—	—	—	—	—	203	—	203	—	—	—	—	—	—	—
—	—	—	—	1	—	1	37	—	37	—	—	—	—	—	—	87
—	—	—	—	—	—	—	13	—	13	—	—	—	—	—	—	—
—	1	—	1	—	—	—	46	—	46	—	—	—	—	—	—	88
—	—	—	—	—	—	—	—	—	—	—	—	—	—	—	—	—
—	—	—	—	—	—	—	—	—	—	—	—	—	—	—	—	90
—	—	—	—	—	—	—	8	—	8	—	—	—	—	—	—	91
—	—	—	—	—	—	—	511	347	164	—	—	—	—	—	—	—
66	—	—	—	—	—	—	14	—	14	—	—	—	—	—	—	92
—	—	—	—	—	—	—	308	217	91	—	—	—	—	—	—	—
—	—	—	—	—	—	—	61	—	61	—	—	—	—	—	—	93
—	—	—	—	—	—	—	23	—	23	—	—	—	—	—	—	—
—	4	—	4	2	—	2	19	—	19	—	—	—	—	—	—	95
—	—	—	—	—	—	—	30	30	—	—	—	—	—	—	—	—
—	27	—	27	2	—	2	—	—	—	—	—	—	—	—	—	99
—	2	—	2	—	—	—	49	—	49	—	—	—	—	—	—	—
12	601	76	525	2	—	2	30	—	30	—	—	—	—	—	—	—
—	—	—	—	—	—	—	10	—	10	—	—	—	—	—	—	—
—	22	—	22	2	—	2	8	—	8	—	—	—	—	—	—	94
—	2	—	2	—	—	—	—	—	—	—	—	—	—	—	—	—
—	52	—	52	—	—	—	—	—	—	—	—	—	—	—	—	96
—	—	—	—	—	—	—	—	—	—	—	—	—	—	—	—	—
12	301	—	301	—	—	—	11	—	11	—	—	—	—	—	—	97
—	—	—	—	—	—	—	39	—	39	—	—	—	—	—	—	—
—	226	76	150	—	—	—	11	—	11	—	—	—	—	—	—	98
—	—	—	—	—	—	—	4,781	4,526	255	—	—	—	—	—	—	—
—	13	11	2	—	—	—	266	—	266	—	—	—	—	—	—	—
—	—	—	—	—	—	—	4,781	4,526	255	—	—	—	—	—	—	—
—	13	11	2	—	—	—	266	—	266	—	—	—	—	—	—	89

15. 林地開発・保安林指定の解除

(1) 林地開発許可の状況

単位：件数(件)面積(ha)

開発の目的 ・年度	合計		工場・事業場用地の造成		住宅用地の造成		別荘地の造成		ゴルフ場の設置		レジャー施設の設置		土石の採掘		道路の新設・改築		その他	
	件数	面積	件数	面積	件数	面積	件数	面積	件数	面積	件数	面積	件数	面積	件数	面積	件数	面積
平成19年度	8	148	4	97	—	—	—	—	—	—	—	—	4	51	—	—	—	—
平成20年度	5	43	4	41	—	—	—	—	—	—	—	—	1	2	—	—	—	—
平成21年度	1	31	—	—	—	—	—	—	—	—	—	—	1	31	—	—	—	—
平成22年度	6	39	4	31	—	—	—	—	—	—	—	—	2	8	—	—	—	—
平成23年度	3	5	2	4	1	1	—	—	—	—	—	—	—	—	—	—	—	—

[資料] 県治山課調べ

[注] 開発行為に係る森林面積が1haを超えるものが対象

(2) 保安林指定の解除状況(民有林)

単位：件数(件)面積(ha)

申請事由・年度	区分	合計	指定理由の消滅(法第26条第1項関係)							公益上の理由(法第26条第2項関係)							
			計	観光施設用地	養護施設用地	住宅物等用地	工業等用地	農業用地	土砂採掘用地	その他	計	林道用地	その他の道路用地	建物・施設等用地	発信送電用地	ダム・水利地	等施設用地
平成19年度	件数	12	3	—	—	—	—	—	3	9	1	6	1	—	1	—	—
	面積	11	0	—	—	—	—	—	0	11	1	10	0	—	0	—	—
平成20年度	件数	18	7	—	1	—	1	—	5	11	—	11	—	—	—	—	—
	面積	2	1	—	0	—	0	—	1	1	—	1	—	—	—	—	—
平成21年度	件数	11	4	1	—	—	—	—	3	7	—	6	—	—	1	—	—
	面積	2	0	0	—	—	—	—	0	2	—	1	—	—	1	—	—
平成22年度	件数	15	2	—	1	—	—	—	1	13	—	11	—	1	1	—	—
	面積	3	1	—	1	—	—	—	0	2	—	2	—	0	0	—	—
平成23年度	件数	10	1	—	—	—	—	—	1	9	—	8	—	—	1	—	—
	面積	3	0	—	—	—	—	—	0	3	—	3	—	—	0	—	—

[資料] 県治山課調べ

16. 自然保護

(1) 岐阜県の自然植生と植生自然度

自 植 然 生	<p>本県は、日本列島のほぼ中央に位置しており、海拔0mの平野から3,000mを超える山岳地帯、また太平洋と日本海の分水嶺を擁している。そのため、複雑な地形や気候の影響を受け、貴重な植物が分布し、注目すべき植生が成立している。</p> <p>また、標高が高くなるにつれて、暖かい地方の植物社会からしだいに寒い地方に見られる植物社会に変化する現象が見られる。これを「植生の垂直分布」といい、例えば北海道の低山で見られる植生を、本県では高い山に登ると見ることができる。県内ではおおむね500～600m以下に常緑広葉樹林（暖帯）、1,600mまで落葉広葉樹林（冷温帯）、2,500mまで針葉樹林（亜寒帯）、2,500m以上に高山植生が成立している。</p>				
	植 生 自 然 度 と 分 布 率	区 分	内 容	植生自然度	区 分 基 準
	V	ブナ林等の自然林か自然の草原（自然植生）及び貴重な植生	10	高山ハイデ、風衝草原、自然草原等、自然植生のうち単層の植物社会を形成する地区	0.9
			9	エゾマツ・トドマツ群集、ブナ群集等自然植生のうち多層の植物社会を形成する地区	14.0
	IV	自然植生が改変されたあとに成立するミズナラ林、コナラ林等の二次林	8	ブナ・ミズナラ再生林、シイ・カシ萌芽林等代償植生であっても、特に自然植生に近い地区	8.4
			7	クリーミズナラ群落、クスギーコナラ群落等、一般には二次林と呼ばれる代償植生地区	27.2
	III	スギやヒノキなどの植林地と自然植生が改変されたあとに成立するススキ等の二次草原	6	常緑針葉樹、落葉針葉樹、常緑広葉樹等の植林地	27.5
			5	ササ群落、ススキ群落等の背丈の高い草原	0.4
			4	シバ群落等の背丈の低い草原	3.9
	II	水田、畑、果樹園などの農耕地	3	果樹園、桑畑、茶畑、苗圃等の樹園地	0.6
			2	畑地、水田等の耕作地、緑の多い住宅地	11.1
	I	市街地、集落、造成地	1	市街地、造成地等の植生のほとんど残存しない地区	4.4

〔資料〕 県清流の国ぎふづくり推進課調べ

〔注〕 自然環境保全基礎調査（環境庁、第4回 1996）による。

(2) 絶滅のおそれのある野生生物種

① 植 物（189種）

カテゴリー	種 名
絶滅危惧Ⅰ類 (24種)	チチブホラゴケ、ヒメムカゴシダ、タキミシダ、クラガリシダ、デンジソウ、サンショウモ、ミチノクフクジュソウ、フクジュソウ、オキナグサ、セツブンソウ、オニバス、ヒメコウホネ、サクラソウ、ミツガシワ、ガガバタ、ミカワシオガマ、スズカケソウ、ミノシライトソウ、ミノコバイモ、サクライソウ、サルメンエビネ、クマガイソウ、セッコク、ウチョウラン
絶滅危惧Ⅱ類 (54種)	ミズスギ、ヤチスギラン、ミズニラ、イヨクジャク、ノダイオウ、シデコブシ、イブキレイジンソウ、イブキトリカブト、タカネトリカブト、レンゲショウマ、カザグルマ、ヘビノボラズ、アゼオトギリ、イシモチソウ、コモウセンゴケ、オサバグサ、タキミチャルメルソウ、シラヒゲソウ、タコノアシ、イヌハギ、ヒメフウロ、イブキフウロ、ハナノキ、クリンソウ、イワザクラ、ヒトツバタゴ、マネキグサ、イブキコゴメグサ、オオアブノメ、イヌノフグリ、フジバカマ、スズタ、ヤナギスズタ、トチカガミ、ササバモ、イトモ、ホッスモ、キイトラッキョウ、ステゴビル、キバナノアマナ、ホソバナノアマナ、ミカワバイケイソウ、ヒメシヤガ、カキツバタ、シラタマホシクサ、ウンヌケモドキ、ウンヌケ、ナガエミクリ、イワチドリ、マメツタラン、エビネ、サギソウ、ミズトンボ、トキソウ
準絶滅危惧 (57種)	カミガモシダ、イチョウシダ、ミヤマシシガシラ、イワヤシダ、オオクボシダ、サクラバハノキ、オオレイジンソウ、マツモ、ヤマシヤクヤク、ツメレンゲ、キバナハナネコノメ、ヤシヤビシヤク、カライトソウ、コキンバイ、キバナノレンリソウ、グンナイフウロ、エンシュウツリフネソウ、ヤマトグサ、イブキボウフウ、イワナンテン、ホザキツリガネツツジ、オオバツツジ、クサタチバナ、ミゾコウジュ、イブキジャコウソウ、ムシトリスミレ、ミミカキグサ、ホザキノミミカキグサ、イヌタヌキモ、ムラサキミミカキグサ、コキンレイカ、カノコソウ、キキョウ、チョウジギク、コイブキアザミ、イブキアザミ、リョウノウアザミ、ヒダアザミ、カガノアザミ、ハクサンアザミ、カセンソウ、アギナシ、カミコウチナンシヨウ、イナヒロチナンシヨウ、ウラシマソウ、ヒメザゼンソウ、ヒラギシスゲ、ダケスゲ、ワタスゲ、ムギラン、ナツエビネ、キンラン、テガタチドリ、フタバラン、アリドオシラン、ヨウラクラン、カヤラン
情報不足 (54種)	ヤマモモ、ミヤマヤナギ、ミヤマミズ、ミヤマツチトリモチ、ヤナギヌカボ、ヌカボタデ、タガソデソウ、バイカモ、ノカラマツ、キンバイソウ、ベニバナヤマシヤクヤク、エゾハタザオ、キバナハタザオ、イワレンゲ、オオシラヒゲソウ、ヤワタソウ、ツチグリ、マメナシ、シモツケ、ミノナオシ、ミヤマタニワタシ、タチフウロ、カキノハグサ、ヒナノキンチャク、ホソエカエデ、ミズキカシグサ、ヒメビシ、ヌマゼリ、アズマシヤクナゲ、コケリンドウ、イヌセンブリ、テングノコヅチ、チョウジソウ、タチガシワ、ミズトラノオ、セキヤノアキチョウジ、スズメハコベ、ルリトラノオ、オオヒキヨモギ、タヌキモ、ヒゴタイ、ムカシヨモギ、ヤナギタンポポ、ミズギク、タカサゴソウ、ホソバナガナ、ヤマタバコ、ホロムイソウ、コバナヒルムシロ、コシノコバイモ、ヒロハアマナ、サギスゲ、サフラン、カモメラン

(2) 絶滅のおそれのある野生生物種 (続き)

② ほ乳類 (22種)

カテゴリー	種 名
絶滅危惧Ⅰ類 (7種)	クロホオヒゲコウモリ、ノレンコウモリ、モリアブラコウモリ、クビワコウモリ、ヤマコウモリ、ヒナコウモリ、チチブコウモリ
絶滅危惧Ⅱ類 (6種)	ヒメホオヒゲコウモリ、カグヤコウモリ、ユビナガコウモリ、テングコウモリ、コテングコウモリ、オロジョ
準絶滅危惧 (8種)	ウサギコウモリ、ホンドモモンガ、ヤマネ、ヤチネズミ、カヤネズミ、アズミトガリネズミ、トガリネズミ、ミズラモグラ
情報不足 (1種)	ヒメヒミズ

③ 鳥 類 (41種)

カテゴリー	種 名
絶滅危惧Ⅰ類 (5種)	イヌワシ、ライチョウ、ブッポウソウ、チゴモズ、アカモズ
絶滅危惧Ⅱ類 (7種)	ヨシゴイ、ミゾゴイ、クマタカ、ヒクイナ、オオジシギ、コアジサシ、コノハズク
準絶滅危惧 (21種)	カイツブリ、オシドリ、ハチクマ、オオタカ、ハイタカ、サシバ、ハヤブサ、ヤマドリ、タマシギ、シロチドリ、アオバズク、フクロウ、ヨタカ、ヤマセミ、アカシヨウビン、サンシヨウクイ、センダイムシクイ、コサメビタキ、サンコウチョウ、ホオアカ、ノジコ
情報不足 (8種)	ツミ、アオバト、オオコノハズク、ハリオアマツバメ、マミジロ、トラツグミ、キバシリ、クロジ

④ 両生類・爬虫類 (14種)

カテゴリー	種 名
絶滅危惧Ⅰ類 (2種)	カスミサンシヨウウオ、ハクバサンシヨウウオ
絶滅危惧Ⅱ類 (4種)	クロサンシヨウウオ、コガタブチサンシヨウウオ、オオサンシヨウウオ、ナゴヤダルマガエル
準絶滅危惧 (4種)	ヒダサンシヨウウオ、ナガレヒキガエル、ニホンアカガエル、ニホンイシガメ
情報不足 (4種)	ナガレタゴガエル、モリアオガエル、クサガメ、ニホンスッポン

⑤ 魚 類 (31種)

カテゴリー	種 名
絶滅危惧Ⅰ類 (8種)	イチモンジタナゴ、イタセンパラ、シロヒレタビラ、カワバタモロコ、ウシモツゴ、デメモロコ、ネコギギ、ハリヨ
絶滅危惧Ⅱ類 (5種)	スナヤツメ北方種、シラウオ、クルマサヨリ、カマキリ、カジカ小卵型
準絶滅危惧 (14種)	スナヤツメ南方種、ヤリタナゴ、アブラボテ、ヌマムツ、イトモロコ、ホトケドジョウ、サツキマス (アマゴ)、スズキ、ドンコ、ビリンゴ、マハゼ、アシシロハゼ、トウカイヨシノボリ、チチブ
情報不足 (4種)	ツチフキ、サクラマス (ヤマメ)、カワアナゴ、オオヨシノボリ

⑥ 昆虫類 (170種)

カテゴリー	種 名
野生絶滅 (4種)	シルビアシジミ、ヒョウモンチョウ、オオウラギンヒョウモン、ヒョウモンモドキ

(2) 絶滅のおそれのある野生生物種 (続き)

⑥ 昆虫類 (170種) (続き)

カテゴリー	種 名
絶滅危惧Ⅰ類 (28種)	コバネアオイトトンボ、ベッコウトンボ、マダラナニワトンボ、オオキトンボ、カワラハンミョウ、ギフムカシゲンゴロウ、ゲンゴロウ、コガタノゲンゴロウ、スジゲンゴロウ、シナノエンマコガネ、ヤマトエンマコガネ、キモンエンマコガネ、マルエンマコガネ、クロモンマグソコガネ、ホシチャバネセセリ、アカセセリ、チャマダラセセリ、ヒメギフチョウ、ヤマキチョウ、ヒメシロチョウ、クロミドリシジミ、アサマシジミ、ゴマシジミ、クロツバメシジミ、ヒメヒカゲ、クロヒカゲモドキ、ウラナミジャノメ、オンタケクロヨトウ
絶滅危惧Ⅱ類 (28種)	ベニイトトンボ、アオヤンマ、タガメ、ヒメタイコウチ、ホソハンミョウ、オオヒョウタンゴムシ、オオクワガタ、ヒダオオクロナガオサムシ、オオチャイロハナムグリ、コクロオバボタル、オオメツツシクイ、フタスジカタビロハナカミキリ、キベリカタビロハナカミキリ、オニホソコバネカミキリ、タカネキマダラセセリ、ミヤマモンキチョウ、ツマグロキチョウ、ハヤシミドリシジミ、ミヤマシジミ、ミドリシジミ、クロシジミ、ムモンアカシジミ、キマダラルリツバメ、ミヤマカラスシジミ、カラスシジミ、オオヒカゲ、タカネヒカゲ、タカネモンヤガ、
準絶滅危惧 (77種)	ムスジイトトンボ、エゾイトトンボ、ルリイトトンボ、グンバイトンボ、アオハダトンボ、ホンサナエ、ナゴヤサナエ、カラカネトンボ、トラフトンボ、キイロヤマトンボ、ハネビロエゾトンボ、マイコアカネ、ヒメハルゼミ、マガタマハンミョウ、ヤマトモンシデムシ、アカマダラコガネ、ヒゲコメツキダマシ、ミイロムネビロオオキノコ、ダイモンテントウ、ヒイロホソナガクチキ、オオツツホソナガクチキ、オオオビハナノミ、ペーツヒラタカミキリ、トホシハナカミキリ、カラフトホソコバネカミキリ、コトラカミキリ、トラフカミキリ、セダコヤブハズカミキリ、ヨコヤマヒゲナガカミキリ、タニグチコヤハズカミキリ、カツラネクイハムシ、ヌタツクゾウムシ、ムネビロイネズミモドキ、ノヒラツツクイゾウムシ、オオギンスジコウモリ、ギンイチモンジセセリ、ミヤマチャバネセセリ、スジグロチャバネセセリ、ヘリグロチャバネセセリ、ギフチョウ、クモマツマキチョウ、キリシマミドリシジミ、オオゴマシジミ、ヒメシジミ、フジミドリシジミ、コヒオドシ、ウラギンスジヒョウモン、オオイチモンジ、コヒョウモンモドキ、フタスジチョウ、クモマベニヒカゲ、ベニヒカゲ、キマダラモドキ、ウチジロナミシヤク、サザナミナミシヤク、アルプスカバナミシヤク、ソウウンクロオビナミシヤク、スゲドクガ、アルプスギンウワバ、ホッキョクモンヤガ、アルプスヤガ、ヤツガダケヤガ、ナカトビヤガ、クモマウスグロヤガ、ダイセツヤガ、タカネハイイロヨトウ、イセキリガ、タカネヨトウ、ヤビコカラスヨトウ、アルプスクロヨトウ、エチゴハガタヨトウ、オオチャバネヨトウ、シラユキコヤガ、ナマリキシタバ、カバフキシタバ、イワアツバ、オオキイロアツバ
情報不足 (33種)	フタスジサナエ、オグマサナエ、ネアカヨシヤンマ、マルタンヤンマ、キスジホソクロコメツキ、ヒダウスカバヒロコメツキ、キボシヒゲトコメツキ、シリグロオオキノコ、オオズカミキリモドキ、ヨツボシカミキリ、タキグチモモトホソカミキリ、ゴマフツツガ、ハイイロボクトウ、ルリイロスカシクロバ、モウセンゴケトリバ、チョウセントガリバ、カバシヤク、シロオビコバネナミシヤク、クワトゲエダシヤク、タケウチエダシヤク、ギンボシスズメ、イブキスズメ、キテンエグリシヤチホコ、カバイロシヤチホコ、ヒメキシタヒトリ、カギモンキリガ、アオモンギンセダカモクメ、ミヤマセダカモクメ、ガマヨトウ、キスジウスキヨトウ、ヌマベウスキヨトウ、エゾスジヨトウ、ヤンコウスキキリガ

⑦ 貝 類 (52種)

カテゴリー	種 名
絶滅危惧Ⅰ類 (6種)	オバエボシガイ、カワネジガイ、クロダアツクチムシオイガイ、ホラアナゴマオカチグサガイ、ヤコビマイマイ、ヨコハマシジラガイ
絶滅危惧Ⅱ類 (14種)	イシガイ、カタハガイ、カワシンジュガイ、キョウトギセル、クチマガリスナガイ、ココロマイマイ、シリボソギセル、トリガリササノハガイ、ハクサンマイマイ、ベニゴマオカタニシ、マツカサガイ、マメタニシ、ミカドギセル、ヤママメタニシ
準絶滅危惧 (14種)	オカノマイマイ、オクガタギセル、カンムリレンズガイ、クロダカワニナ、ケハダピロウドマイマイ、コシタカソバマイマイ、ゴマオカタニシ、シリオレギセル、トノサマギセル、ナミマイマイ、ヒルゲンドルフマイマイ、マシジミ、マルタニシ、ヤマタカマイマイ
情報不足 (18種)	イビピロウドマイマイ、イブキムシオイガイ、イボイボナメクジ、オオコウラナメクジ、カラスガイ、カンムリケマイマイ、スジキビ、タカキビ、トウカイヤマトガイ、ニホンマメシジミ、ハイイロマメシジミ、ヒメマルマメタニシ、ホソヒメギセル、マメシジミ、ミドリベッコウ、ミノベッコウ、ヤマコウラナメクジ、レンズガイ

[資料] 県清流の国ぎふづくり推進課調べ

[注] 植物：岐阜県の絶滅のおそれのある野生生物—岐阜県レッドデータブック—(岐阜県：平成13年3月発行)による。

動物：岐阜県の絶滅のおそれのある野生生物(動物編)改訂版—岐阜県レッドデータブック(動物編)改訂版—(岐阜県：平成22年8月発行)による。

◎ 岐阜県レッドデータブックにおけるカテゴリーの定義

岐阜県カテゴリー	基 本 概 念	要 件
野生絶滅	県内に生育・栽培下でのみ存続している種	過去に県内に生息したことが確認されており、飼育・栽培下では存続しているが、県内において過去50年の間に野生では絶滅したと考えられる種
絶滅危惧Ⅰ類	県内において、絶滅の危機に瀕している種	生息・生育数が極めて少なく、または生息・生育環境も極限される種で、近い将来県内での絶滅が危惧される種
絶滅危惧Ⅱ類	県内において、絶滅の危険が増大している種	生息・生育数がかなり少なく、または生育・生息環境もかなり限られた種で、将来県内での絶滅が危惧される種
準絶滅危惧	県内において、生息・生育を存続する基盤が脆弱な種	生息・生育数が少なく、生息・生育環境も限られた種で、現時点では直ちに絶滅が危惧されるほどではないが、環境の変化によっては個体数の更なる減少が危惧され、絶

情報不足 県内において、評価するだけの生息・生育情報が不足している種

滅危惧として上位ランクに移行する要素を有する種
環境条件の変化によって、容易に絶滅危惧のカテゴリーに移行し得る要素を有しているが、生息状況をはじめとして、ランクを判定するに足る情報が得られていない種

〔参考〕 県では、平成15年3月19日、県民共通の財産である絶滅のおそれのある野生生物を次代に引き継ぐため、希少野生生物を保護し、その絶滅を防止することを目的として、「岐阜県希少野生生物保護条例」を制定した。

さらに、条例に基づき平成15年11月11日、県全域で捕獲、採取、殺傷又は損傷を禁止する保護種16種の指定とその生育生息環境を保護する保護区4箇所を設定した。また、平成17年3月4日には、保護区1箇所を追加指定した。

・指定希少野生生物 16種

(両生類) 1種 ハクハサンショウウオ

(魚 類) 2種 ウシモツゴ、ハリヨ

(植 物) 13種 シカヅシカマ、ミツライチョウ、サクライトウ、ミチノクアジシユウ、フクシユウ、オキナガサ、セツブンソウ、サクラソウ、ミノハバイモ、サルメニヒメ、クマカイトウ、セッコク、ウチョウラン

・指定希少野生生物保護区 5箇所

①西之川町ハリヨ指定希少野生生物保護区(大垣市)

②加賀野ハリヨ指定希少野生生物保護区(大垣市)

③八幡ハリヨ指定希少野生生物保護区(揖斐郡池田町)

④津屋ハリヨ指定希少野生生物保護区(海津市)

⑤明谷ハリヨ指定希少野生生物保護区(本巣市)

(3) 自然環境保全地域等の指定状況

単位：面積(ha)

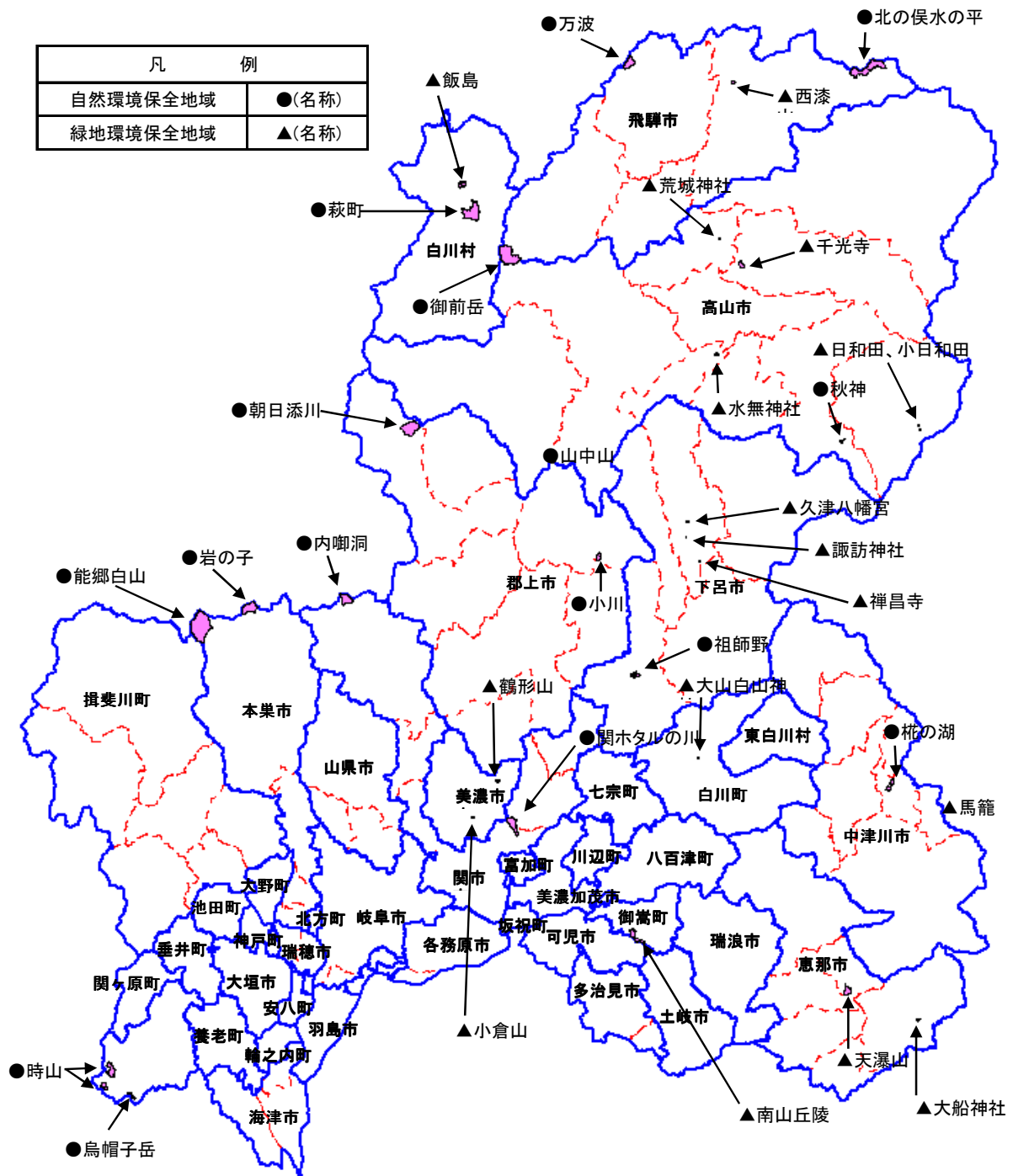
区分	地域名	所在地	面積	内 容		指定年月日	特 徴
				特別地区	普通地区		
自然環境保全地域	能郷白山	本巣市根尾能郷	656.45	656.45	—	S51. 2. 3	亜高山性植生及びブナのすぐれた天然林
	山中山	高山市荘川町	13.12	1.99	11.13	〃	ミズバショウなどの高層湿原植物の自生地
	秋神	高山市朝日町	10.04	—	10.04	〃	シラカンバの自生地
	萩町	大野郡白川村	300.45	105.02	195.43	〃	ブナ、ミズナラを主体とするすぐれた天然林
	北の俣・水の平	飛騨市神岡町	363.52	(1.50) 305.44	58.08	S51.10.15	湿原植物の自生地、ブナ等のすぐれた天然林
	朝日添川	郡上市白鳥町	287.80	84.40	203.40	〃	トチノキ・サワグルミを主体とする溪畔林、日本海型のブナのすぐれた天然林
	時山	大垣市上石津町	160.80	(27.40) 27.40	133.40	〃	野生動物(ヒサマツミドリシジミ・キリシマミドリシジミ)の生息地
	関ホタルの川	関市神野	157.10	(0.80) 0.80	156.30	〃	野生動物(ゲンジホタル・カワニナ)の生息地
	椈の湖畔	中津川市上野	56.50	(0.70) 0.70	55.80	〃	ハナノキの自生地
	岩の子	本巣市根尾越波	182.41	79.78	102.63	S52. 9.30	日本海型のブナのすぐれた天然林
	御前岳	高山市清見町 飛騨市河合町	406.79	406.79	—	〃	ブナを主体とする落葉広葉樹林と天然ヒノキ等針葉樹の温帯極相林
	内唧洞	関市板取	137.62	75.87	61.75	〃	日本海型のブナ林の中にヒノキ・コウヤマキ林がみられるすぐれた天然林
	祖師野	下呂市金山町	34.90	0.87	34.03	〃	高樹齢かつ学術的価値を有するスギ・ヒノキ等の人工林、野生動物(ブッポウソウ)の生息地
	烏帽子岳	大垣市上石津町	21.24	(4.92) 4.92	16.32	S54.12.28	ホンシャクナゲ及びベニドウドンの自生地
	万波	飛騨市宮川町	127.43	(4.18) 127.43	—	〃	日本海型ブナ原生林
	小川	郡上市明宝	40.70	(40.70) 40.70	—	S56. 7.21	ホンシャクナゲの自生地
小計	16地域	2,956.87	(80.20) 1,918.56	1,038.31			
緑地環境保全	小倉山	美濃市小倉山	9.70	9.70	—	S48. 3.31	アカマツ・ヒノキ・その他広葉樹の良好な緑地
	鶴形山	美濃市鶴形山	8.70	4.50	4.20	〃	照葉樹を主体とした良好な緑地
	天瀑山	恵那市岩村町	68.20	10.50	57.70	〃	アカマツの大径木等の良好な緑地
	南山丘陵	可児郡御嵩町	101.10	—	101.10	〃	アカマツを主体とした良好な緑地
	千光寺	高山市丹生川町	37.95	20.35	17.60	S51. 2. 3	スギ・アカマツ・モミ・ケヤキ等の良好な緑地
	荒城神社	高山市国府町	1.16	0.46	0.70	S52. 9.30	スギを主体とした良好な緑地
	久津八幡宮	下呂市萩原町	3.42	0.94	2.48	〃	スギ・ヒノキ・サワラ・シラカシ等の良好な緑地
	水無神社	高山市一之宮町	10.35	4.02	6.33	S53. 3.31	スギ・ヒノキの大径木を主体とした良好な緑地
	日和田・小日和田	高山市高根町	4.65	1.13	3.52	〃	イチイを主体とした良好な緑地
	禅昌寺	下呂市萩原町	5.28	2.06	3.22	〃	スギ・ヒノキを主体とした良好な緑地
大船神社	恵那市上矢作町	7.05	6.88	0.17	S54. 3.30	老齢巨木のスギ林を主体とした良好な緑地	

地 域	飯 島	大野郡白川村	52.88	52.88	—	S55. 5.23	日本海型のブナの原生林
	西 漆 山	飛騨市神岡町	11.10	11.10	—	〃	ブナ・ミズナラ・その他の温帯広葉樹の良好な緑地
	諏 訪 神 社	下呂市萩原町	0.99	0.86	0.13	S58.10.21	スギを主体とした良好な緑地
	大山白山神社	加茂郡白川町	3.90	3.90	—	S59.11. 6	スギ・ヒノキを主体とした良好な緑地
	馬 籠	中津川市馬籠	327.95	—	327.95	H17. 2.25	クヌギを主体とした良好な緑地
	小 計	1 6 地 域	654.38	129.28	525.10		
総 計	3 2 地 域	3,611.25	(80.20) 2,047.84	1,563.41			

[資料] 県清流の国ぎふづくり推進課調べ

[注] 特別地区欄中の()は、野生動植物保護地区で内数である
平成24年3月末日現在である

(4)自然環境保全地域・緑地環境保全地域位置図



[資料] 県清流の国ぎふづくり推進課調べ

(5) 自然公園における各種行為の許可・届出の状況

単位：件数(件)

区 分	工作物の 新増築	鉱物の採取 土砂の採取	木竹の伐採	土地の形状 の 変 更	そ の 他	合 計
平成19年度	138	54	49	26	14	281
平成20年度	181	37	59	18	12	307
平成21年度	305	42	45	16	22	430
平成22年度	320	26	63	17	14	441
平成23年度	294	37	46	29	31	437
(内訳)						
国立公園	46	10	1	1	25	83
国定公園	194	10	42	9	5	260
県立自然公園	54	17	3	19	1	94

[資料] 県清流の国ぎふづくり推進課調べ

[参考] 自然公園等の風致景観、自然環境を保全するため、自然公園法、岐阜県立自然公園条例や自然環境保全法、岐阜県自然環境保全条例に基づき、自然公園（自然環境保全地域）の区域内に、特別地域（特別地区（野生動植物保護地区））、特別保護地区の指定を行っている。

これらの地域における一定の行為は、環境大臣または知事の許可を受けなければならないものとされており、またこれらの地域以外の地域（普通地域、普通地区）についても、一定の行為は、知事または市町村長に事前に届出を行うこととされている。

県では、自然保護員13名を配置し、自然公園（自然環境保全地域）内の風致景観（自然環境）を保護（保全）している。

また環境省においても、自然公園については自然公園指導員の制度を設けており、本県では54名が委嘱されているほか、中部山岳国立公園の平湯地区に平湯自然保護官事務所を設置し、現地の保護体制の充実が図られている。

(6) 自然環境保全協定の締結状況

単位：件数(件)

年 度	ゴルフ場	住宅等	ダム等	レジャー 施 設	土 砂 の 採 取	車 道	その他	合 計
平成19年度	-	3	-	-	2	-	-	5
平成20年度	-	-	-	-	4	-	5	9
平成21年度	-	1	-	-	1	-	1	3
平成22年度	-	1	-	-	1	-	1	3
平成23年度	-	-	-	-	1	-	-	1

[資料] 県清流の国ぎふづくり推進課調べ

[参考] 県土の優れた自然環境の破壊等を防止するため、一定規模以上の開発行為については開発事業者と、自然の改変を最小限にとどめること、植生の回復を図ること、及びその他自然環境の保全に必要な措置を講ずることなどを盛り込んだ自然環境保全協定を締結し、良好な自然の確保につとめている。

17. 自然公園等

(1) 自然公園の指定状況

単位：面積(ha)比率(%)

区分	自然公園名	関係(県)市町村	面積	県土面積に対する比率	指定年月日	公園の特性
国立公園	中部山岳	(岐阜・新潟・富山・長野) 高山市・飛騨市	(174,323) 24,219	2.3	昭 9.12. 4 59. 6.15	標高 3,000m級の山岳景観美、高山植物の群生
	白山	(岐阜・石川・富山・福井) 高山市・郡上市・白川村	(47,700) 14,017	1.3	昭 37.11.12 53. 3.22 61. 9.12	白山を中心とする山岳景観美
国定公園	飛騨木曾川	(岐阜・愛知) 瑞浪市・恵那市 美濃加茂市・各務原市・可児市 下呂市・御嵩町・坂祝町 川辺町・七宗町・八百津町 白川町・御嵩町	(18,075) 14,413	1.4	昭 39. 3. 3 平 元. 6. 7	木曾川、飛騨川沿いの奇岩、峡谷美
	揖斐関ヶ原 養老	大垣市・本巣市・海津市 養老町・垂井町・関ヶ原町 揖斐川町・池田町	20,219	1.9	昭 45.12.28 平 元. 6. 7	東海自然歩道沿いの揖斐峡等の峡谷美 池田山、養老山系の自然美
小計		4 (箇所)	72,868	6.9		
県立自然公園	千本松原	海津市	42	0.0	昭 29. 9.14 平 16. 9.16	治水神社周辺の松並木及び水郷風景
	恵那峡	中津川市・恵那市	1,505	0.1	昭 29. 9.14	恵那峡を中心とする溪谷美
	胞山	中津川市・恵那市	5,027	0.5	昭 29. 9.14 35. 8.30 平 16. 3.18	高原、湖が一体となった自然景観美
	揖斐	揖斐川町	52,834	5.0	昭 31. 4.20 44. 4. 1 47. 4. 1	揖斐川上流の峡谷美
	奥飛騨 教河流葉	飛騨市	2,959	0.3	昭 35. 8.30 47. 4. 1 平 16. 3.18	高層湿原植物群落を中心とした自然景観美
	宇津江 四十八滝	高山市	800	0.1	昭 35. 8.30 平 16. 3.18	滝を中心とする景観美
	裏木曾	中津川市	11,654	1.1	昭 38. 1.22 平 16. 9.16	御岳西側の森林峡谷美
	伊吹	大垣市・揖斐川町・池田町	5,450	0.5	昭 42. 3.17 平 元. 6. 7 12. 4.28	伊吹山を中心とする景観美
	土岐三国山	土岐市	1,516	0.1	昭 44. 4. 1 平 16. 9.16	丘陵地帯からの展望景観美
	位山舟山	高山市・下呂市	2,656	0.3	昭 44. 4. 1 平 14. 4.16	位山、舟山を中心とする良好な自然美
	奥長良川	関市・美濃市・郡上市	30,122	2.8	昭 44. 4. 1 60. 3. 5 平 5. 7. 6 16. 3.18	長良川に沿った森林及び峡谷美
	野麦	高山市	428	0.0	昭 47. 4. 1	野麦峠を中心とする自然景観美
	せせらぎ 溪谷	高山市・下呂市	1,318	0.1	平 8. 4. 1	川上川、馬瀬川流域における溪谷美
	天生	飛騨市・白川村	1,638	0.2	平 10. 4. 1	原生林・溪谷を中心とした山岳景観
	御嶽山	高山市・下呂市	4,276	0.4	平 11. 4. 1	広大な原生林を持つ山岳景観
小計		15 (箇所)	122,225	11.5		
総計		19 (箇所)	195,093	18.4		

[資料] 県清流の国ぎふづくり推進課調べ

[注] 面積欄中の()は、公園の全面積である
平成24年3月末日現在である

(2) 長距離自然歩道の概要

概要	平成7年、全国で7番目の長距離自然歩道として中部北陸8県を結ぶ路線が決定された。県内の総延長377.8kmのうち一日利用コースは26コースで、その延長は198.3kmである。				
	市町村名	コース名称	距離 (km)	コースの主要立地	コースの主なみどころ
中部北陸 一日コース 自然歩道	白川村	荻町合掌集落のみち	2.8	展望	白川郷合掌集落 白山連峰(展望) 紅葉
	飛騨市	天生湿原と ブナ原生林のみち	6.2	森林	天生峠 水芭蕉 高層湿原植物群落 ブナ原生林
	飛騨市	下小鳥ダムと 稲越溪流のみち	13.2	ダム 溪流	下小鳥ダム 森林浴 稲越川
	飛騨市	起し太鼓の里を 訪ねるみち	9.8	町並 森林	飛騨古川の町並 瀬戸川の鯉 森林公園
	高山市	飛騨ブリ街道と 飛騨桃のみち	8.3	果樹園 歴史	飛騨桃・飛騨リンゴの産地 神社
	高山市	飛騨高山の町並みと 天領のみち	10.0	森林 町並	美女峠 花の山口 東山寺町 高山の古い町並み
	高山市	美女峠の 里めぐりのみち	6.0	森林 峠	紅葉 円空仏 薬師堂 乗鞍岳(展望) 美女峠
	高山市	乗鞍岳展望と 鳥屋峠越えのみち	15.1	森林 峠	森林浴 鳥屋峠 乗鞍岳(展望)
	高山市	旧野麦街道 糸引きのみち	19.0	森林 峠	野麦峠 お助け小屋 乗鞍岳(展望)
	高山市	飛騨桃源郷 アララギのみち	10.1	果樹園 森林	飛騨桃・飛騨リンゴの産地 森林浴 あららぎ湖
	下呂市	位山街道・ 峠越えのみち	6.6	森林	あららぎ湖 森林浴 旧官道の石畳
	下呂市	山之口街道 上呂展望のみち	8.5	森林	森林浴 旧官道の馬頭観音
	下呂市	巖立と滝へのみち	9.2	温泉 展望	巖立(展望) 三ツ滝 森林浴
	下呂市	益田街道禅昌寺を 訪ねるみち	11.2	展望	飛騨川(展望) 久津八幡宮 禅昌寺
	下呂市	シダレクリと 初矢峠石畳のみち	5.9	森林	シダレクリの自生地 初矢峠の石畳 森林浴
	下呂市	飛騨金山温泉 へのみち	2.0	温泉	飛騨金山温泉 馬瀬川(展望)
	白川町	パイプオルガンの里 探訪のみち	7.5	川 森林	つり橋 クオーレふれあいの里
	七宗町	日本最古の 石にふれるみち	6.5	溪谷 歴史	飛水峽 日本最古の石 ポットホール
	川辺町	川辺ダム湖のみち	4.3	ダム湖	川辺漕艇場
	八百津町	武蔵伝説 探訪のみち	4.8	滝 森林	五宝滝 大仙寺
	可児市	藤丸の里めぐりのみち	4.4	歴史	森蘭丸兄弟の墓 金山城跡
	恵那市	中山道十三峠のみち	3.5	歴史	西行硯水公園 西行塚 槇ヶ根一里塚
	中津川市	奥恵那峡と青邨 記念館へのみち	5.7	川 美術	桃山公園 奥恵那峡 前田青邨記念館
	中津川市	中山道落合の 石畳を訪ねるみち	6.1	歴史	落合の石畳 落合本陣跡
中津川市	藤村をしのぶ 文学と歴史のみち	4.4	宿場	馬籠宿	
中津川市	磯前神社大杉を 訪ねるみち	7.2	湖 森林	柊の湖 神社	

[資料] 県清流の国ぎふづくり推進課調べ

(2) 長距離自然歩道の概要(続き)

東 海 自 然 歩 道	概 要	昭和45年、わが国で最初の自然歩道として、東京都の明治の森高尾国定公園を起点、大阪府の明治の森箕面国定公園を終点とする東海自然歩道が設定された。路線は11都府県にまたがり、県内では恵那市奥矢作湖から日本大正村、大名街道、中山道の宿場町、鬼岩公園をめぐり、可児市南部から愛知県犬山市に至り、犬山市から各務原市、岐阜市金華山北部をとおり、途中、四国山コースと直行コースに分かれながら、根尾川、谷汲山華厳寺、横蔵寺、鍋倉山、池田山麓、天下分け目の関ヶ原、養老の滝を経由して三重県へ至るコースになっている。またその一部は飛騨木曾川国定公園、揖斐関ヶ原養老国定公園を通過している。				
	コース 名 称	起 点	終 点	距 離 (km)	所 要 時 間	
		奥矢作湖展望のみち	関羅瀬橋	～ 嵐地区	9.2	3時間50分
		明智・大正村をたずねるみち	嵐地区	～ 明知鉄道明智駅	8.3	3時間25分
		牧場とアルプスのぞむみち	明知鉄道岩村駅	～ 野井武並神社	9.9	4時間20分
		中山道宿場めぐりのみち	J R武並駅	～ 瑞浪市コミュニティバス細久手口	15.1	6時間20分
		奇岩・怪石・鬼岩をたずねるみち	鬼岩ドライブイン	～ 名鉄御嵩駅	11.8	4時間40分
		みたけの森をめぐるみち	名鉄御嵩駅	～ 東鉄バス久々利	8.9	3時間35分
		車折神社と不動めぐりのみち	J R鶯沼駅	～ 上須衛地区	10.9	4時間25分
		長良川展望のみち	岐阜バス古津	～ 岐阜バス三田洞弘法前	7.3	3時間
		谷汲・巡礼と信仰のみち	樽見鉄道神海駅	～ 名阪近鉄バス横蔵	14.4	6時間10分
		山村を結ぶ落葉のみち	名阪近鉄バス横蔵	～ 名阪近鉄バス東津汲	11.1	4時間5分
		鍋倉山自然探訪のみち	高橋家	～ 谷山廃村集落	12.2	9時間50分
		池田山麓自然と歴史にふれあうみち	名阪近鉄バス新丁	～ 名阪近鉄バス昼飯	13.1	5時間35分
		関ヶ原つわものたちをしのぶみち	エコミュージアム関ヶ原	～ 石田三成陣跡 ～ 松尾山	11.3	5時間
養老孝子をたずねるみち	名阪近鉄バス桜井	～ 養老鉄道美濃津屋駅	16.7	6時間30分		

[資料] 県清流の国ぎふづくり推進課調べ

(3) 自然公園の利用施設の整備状況

公園名	市町村名	事業地	事業内容	事業区分	施工主体
中部山岳国立公園	高山市	飛騨・北アルプス自然文化センター	玄関床修繕	国庫	岐阜県
白山国立公園	白川村	大白川	施設修繕	県単	岐阜県
飛騨木曾川国定公園	瑞浪市	鬼岩園地	公園整備	国庫	瑞浪市
公園区域外	中津川市 下呂市	中部北陸自然歩道	標識設置	国庫	岐阜県

[資料] 県清流の国ぎふづくり推進課調べ

(4) 自然公園の利用者数

単位：利用者数(千人)比率(%)

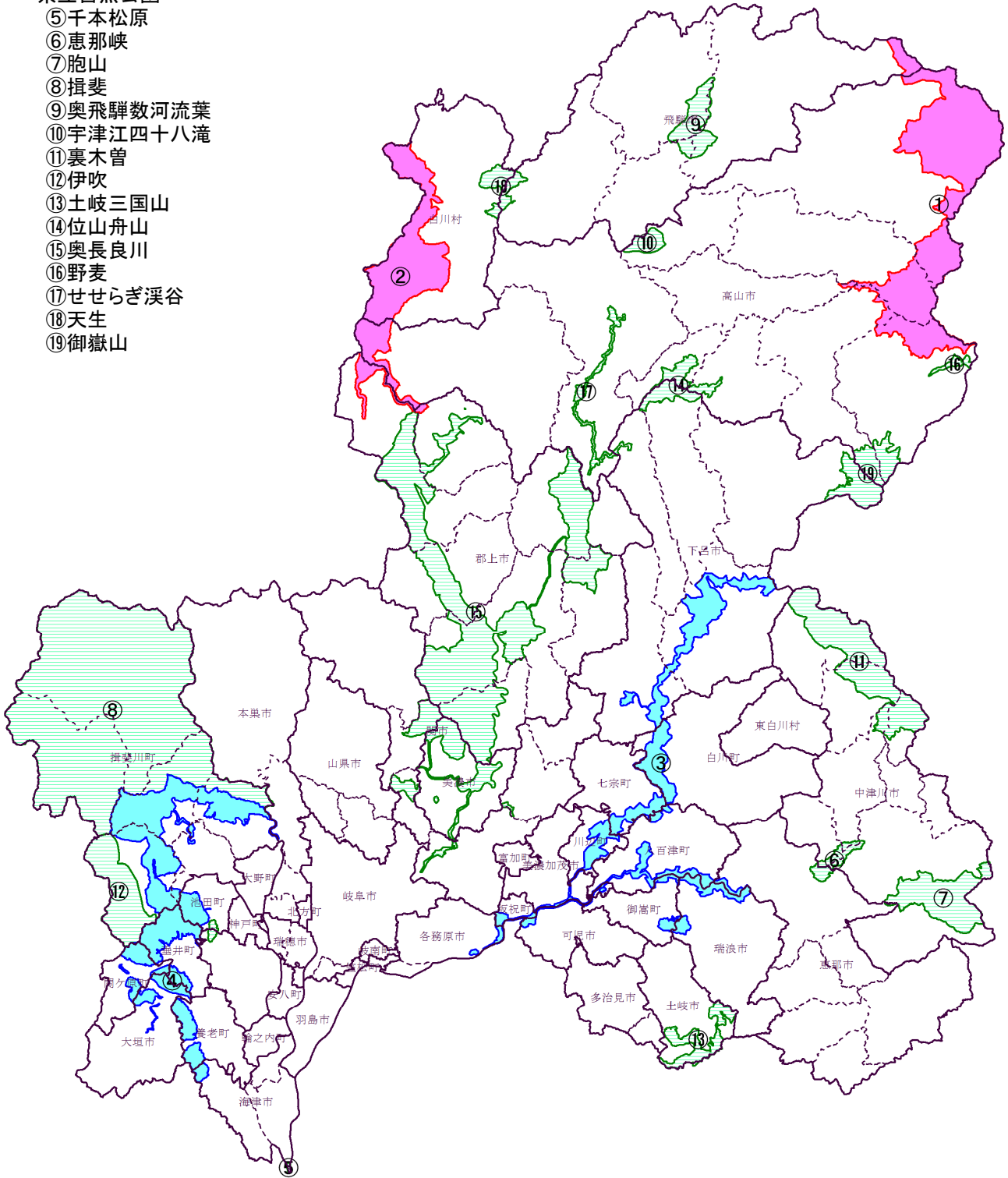
年次・種別	平成19年	平成20年	平成21年	平成22年	平成23年
国立公園	1,964(104)	1,617(82)	1,555(96)	1,699(109)	1,344(79)
国定公園	4,500(100)	4,229(94)	3,876(92)	3,922(101)	3,815(97)
県立自然公園	4,788(104)	4,735(99)	4,840(102)	4,660(96)	4,216(91)
計	11,252(102)	10,581(94)	10,271(97)	10,281(100)	9,375(91)

[資料] 県清流の国ぎふづくり推進課調べ
()内は対前年比である

(5)自然公園地域位置図

- ・国立公園
 - ①中部山岳
 - ②白山
- ・国定公園
 - ③飛騨木曾川
 - ④揖斐関ヶ原養老
- ・県立自然公園
 - ⑤千本松原
 - ⑥恵那峡
 - ⑦胞山
 - ⑧揖斐
 - ⑨奥飛騨数河流葉
 - ⑩宇津江四十八滝
 - ⑪裏木曾
 - ⑫伊吹
 - ⑬土岐三国山
 - ⑭位山舟山
 - ⑮奥長良川
 - ⑯野麦
 - ⑰せせらぎ溪谷
 - ⑱天生
 - ⑲御嶽山

凡 例	
国立公園	
国定公園	
県立自然公園	



〔資料〕 県清流の国ぎふづくり推進課調べ

(6) 休養林等の指定状況

単位：面積(ha)

区分	名称	所在地	面積	設定年月日	特徴
自然休養林	御岳	下呂市 高山市	2,266.04	S45. 8. 7	原生林の自然美、広大な眺望
	付知峡	中津川市 付知町	521.65	S46. 9. 23	溪谷美、木曾ヒノキの天然林
	白山・白川	大野郡 白川村	2,445.33	S49. 4. 1	ブナの天然林、白山連峰の雄姿
	小計		5,233.02		
生活環境保全林	陶史の森	土岐市	104	S51. 4. 28	陶史の探索、快適なハイキングコース
	夜明けの森	中津川市	130	S52. 4. 28	森林・湖が一体となった自然景観美
	あさひの森	高山市	174	S55. 6. 4	清流を中心として、両岸に連なる山なみの雄大な景観
	ふどうの森	関市	126	S57. 5. 10	都市近郊丘陵地帯の自然景観
	池田の森	揖斐郡 池田町	103	S57. 6. 17	濃尾平野を眼下に一望できる雄大な眺望
	みたけの森	可児郡 御嵩町	70	S58. 5. 11	二つの池とそれをめぐる自然景観
	粥川の森	郡上市	51	S59. 5. 10	スギの美林と粥川の溪流美
	文殊の森	本巣市	62	S60. 6. 18	山麓の池と金華山・伊勢湾を望む山頂からの眺望
	飛騨金山の森	下呂市	155	S62. 6. 15	清流とダム湖に映る水と緑の雄大な自然景観
	関ヶ原明神の森	不破郡 関ヶ原町	24	S63. 5. 9	眼下に広がる濃尾平野と遠くに望む琵琶湖の眺望
	荘川であいの森	高山市	24	S63.10.12	清流沿いに広がるシラカンパの森
	かさはら潮見の森	多治見市	31	H 2. 6. 11	県境からの伊勢湾・濃尾平野の眺望
	大正村明智の森	恵那市	27	H 3. 6. 12	森と湖畔のキャンプ、大正の香り豊かな遊歩道の散策
	下呂湯けむりの森	下呂市	29	H 3. 6. 26	いで湯の町を見おろす遊歩道の散策とスポーツ広場
	日本ラインうぬまの森	各務原市	66	H 4. 4. 24	山頂からの眼下に広がる木曾川・濃尾平野の眺望
	月見の森	海津市	38	H 5. 8. 30	みかんの花咲く山からの木曾三川、濃尾平野の眺望
	いび高原坂内の森	揖斐郡 揖斐川町	65	H 5. 9. 26	貝月山からの眺望とふれあいの森での溪流遊び
	みのかも健康の森	美濃加茂市	128	H 7. 4. 23	四季折々の風情が楽しめる木々、身近に自然とふれあうことができる憩いの場
	可児やすらぎの森	可児市	16	H 8.10.22	都市近郊丘陵地帯の憩いの場
	めいほう高原音楽の森	郡上市	20	H 9. 7. 27	四季を通しての大自然と共に、JAZZとスキー、温泉等を満喫できる憩いの場
	釜ヶ谷雨乞いの森	山県市	157	H10.11. 9	伊自良村最高峰の釜ヶ谷山からの金華山、伊勢湾などの眺望とキャンプなどで自然を満喫できる憩いの場
	洗心の森	高山市	19	H11. 9. 23	多数の文化財や社寺に恵まれ、西国33ヶ所観音巡りも楽しめる神秘的な場所
	みやまの森	山県市	17	H11.10. 9	静寂な美山スギの木立の中での散策が楽しめる憩いの場
	せせらぎ街道四季の郷	高山市	482	H11.11. 3	四季折々に移り変わる景色、ブナの原生林や大倉の滝など自然を満喫できる憩いの場
	蘭丸ふるさとの森	可児市	21	H12. 4. 9	四季折々の花々が彩る、森蘭丸ゆかりの森
	城山さくらの森	揖斐郡 揖斐川町	27	H12. 5. 20	舞い降りるさくらの花につつまれる美しい森
	ながら川ふれあいの森	岐阜市	220	H12.11. 1	都市近郊に広がる、ゆとりふれあいの拠点
	日和田高原望岳の森	高山市	18	H13. 1. 18	雄大な御嶽山、乗鞍岳をバックに四季折々の自然を満喫
	和良大月の森	郡上市	64	H14. 6. 14	広葉樹林帯を巡る散策道やキャンプなどで源流部ならではのすばらしい自然体験ができる憩いの場
	飛騨古川朝霧の森	飛騨市	32	H17.10.13	自然体験と桃やリンゴの花が咲き誇る果樹園を満喫
乙女溪谷の森	中津川市	436	H18. 4. 18	登山道・二の谷ルートは水と緑がおりなす溪谷美を満喫	
白雲山やすらぎの森	郡上市	32	H18. 4. 29	観音堂遺跡や三十三観音参りで自然の中で歴史を満喫	
小計		2,968			
総計		8,201.02 (ha)			

[資料] 県森林整備課及び治山課調べ

[注] 平成24年3月末日現在である。

県民休養林(いこいの森、めい想の森、望郷の森)、岐阜県青少年の森及び岐阜県21世紀の森は、H18.4.1に廃止

18. 鳥獣保護及び狩猟

(1) 狩猟者登録証交付状況

単位：金額(千円) 件数(件)

年度・現地機関	総 数			網 罟			わな罟		
	件 数	税 額	交 付 手 数 料	件 数	税 額	交 付 手 数 料	件 数	税 額	交 付 手 数 料
平成19年度	4,075	52,824	7,743	106	837	201	1,102	8,510	2,094
平成20年度	3,865	49,338	7,344	101	793	192	1,120	8,604	2,128
平成21年度	3,755	47,315	6,759	95	749	171	1,186	9,072	2,135
平成22年度	3,659	44,848	6,587	87	690	157	1,308	10,048	2,355
平成23年度	3,649	42,704	6,568	81	641	147	1,432	10,809	2,577
本庁(県外)	617	9,452	1,110	1	8	2	49	396	88
岐阜	464	5,559	835	31	252	56	176	1,392	317
西濃	247	2,994	444	25	189	45	84	665	151
西濃揖斐	125	1,527	225	1	8	2	58	468	104
中濃	485	5,036	874	10	82	18	267	2,000	481
中濃中事	499	5,530	899	7	57	13	230	1,711	414
東濃	169	1,849	304	1	8	2	84	675	151
東濃恵那	529	4,659	953	2	12	4	256	1,751	461
飛騨	512	6,065	920	3	25	5	228	1,751	410
下呂	-	-	-	-	-	-	-	-	-

年度・現地機関	第1種銃罟(銃)			第2種銃罟(空気銃)		
	件 数	税 額	交 付 手 数 料	件 数	税 額	交 付 手 数 料
平成19年度	2,677	42,433	5,086	190	1,045	361
平成20年度	2,459	38,924	4,672	185	1,018	352
平成21年度	2,313	36,608	4,163	161	886	290
平成22年度	2,110	33,264	3,798	154	847	278
平成23年度	1,982	30,388	3,567	152	833	273
本庁(県外)	552	8,965	993	15	83	27
岐阜	238	3,811	428	19	104	34
西濃	135	2,123	243	3	17	5
西濃揖斐	65	1,045	117	1	6	2
中濃	186	2,833	335	22	121	40
中濃中事	246	3,674	443	16	88	29
東濃	65	1,062	117	19	104	34
東濃恵那	227	2,657	409	44	239	79
飛騨	268	4,218	482	13	71	23
下呂	-	-	-	-	-	-

[資料] 県清流の国ぎふづくり推進課調べ

[注] 税額は狩猟税であり、交付手数料は再交付分を含まない
 総数と種別内訳は、端数整理のために一致しないことがある
 ※平成22年度より、下呂の分は飛騨で集計

(2) 狩猟期間中に捕獲された鳥獣

年 度	鳥 類 (羽)									
	合 計	キ ジ	ヤマドリ	ゴイサギ	ウズラ	コジュケイ	カモ類	シギ類	キジバト	カラス
平成19年度	22,881	1,588	883	0	0	240	4,492	60	4,333	381
平成20年度	21,109	1,483	1,901	0	0	213	3,894	51	4,576	260
平成21年度	19,941	1,515	877	0	0	243	4,332	38	4,100	268
平成22年度	17,456	1,128	2,034	1	0	217	4,117	25	3,460	356
平成23年度	11,607	739	398	0	0	108	3,534	16	2,226	252

		獣 類 (頭)									
スズメ	その他	合 計	ク マ	イノシシ	オスジカ	タヌキ	キツネ	ノウサギ	オスイタチ	テ ン	その他
6,388	4,516	4,832	39	2,716	1,226	30	1	118	1	16	685
3,964	4,767	6,529	58	3,881	1,472	28	5	97	1	11	976
4,238	4,330	7,974	51	4,970	1,614	30	8	71	3	5	1,222
2,480	3,638	14,136	25	10,568	1,837	13	2	54	0	9	1,628
2,332	2,002	8,983	27	4,461	1,993	13	1	47	2	1	2,438

〔資料〕 県清流の国ぎふづくり推進課調べ

〔注〕 平成19年度の獣類のその他には、メスジカの捕獲数618頭を含む
 平成20年度の獣類のその他には、メスジカの捕獲数871頭を含む
 平成21年度の獣類のその他には、メスジカの捕獲数1,171頭を含む
 平成22年度の獣類のその他には、メスジカの捕獲数1,585頭を含む
 平成23年度の獣類のその他には、メスジカの捕獲数2,385頭を含む

(3) 有害鳥獣として捕獲された鳥獣・カモシカ個体数調整

年 度	有 害 鳥 獣 と し て 捕 獲 さ れ た 鳥 類 (羽)								
	合 計	ゴイサギ	キジバト	カラス	スズメ	ドバト	カモ類	ヒヨドリ	その他
平成19年度	9,999	8	28	4,130	4,067	835	-	102	829
平成20年度	8,339	-	50	4,065	2,651	684	-	50	839
平成21年度	7,555	-	10	3,681	2,786	411	-	8	659
平成22年度	7,181	-	17	3,755	2,193	827	-	38	351
平成23年度	6,932	-	2	3,247	2,186	899	13	11	574

有 害 鳥 獣 と し て 捕 獲 さ れ た 獣 類 (頭)									カモシカ
合 計	ク マ	イノシシ	オスジカ	ノウサギ	ノイヌ	ノネコ	サ ル	その他	個体数調整
4,987	64	2,008	574	22	-	-	556	1,763	305
6,516	34	2,745	509	36	-	-	775	2,417	280
7,872	45	3,987	669	8	-	-	661	2,502	243
13,439	249	7,621	1,050	-	-	-	1,341	2,930	248
9,763	60	4,827	1,039	-	-	-	758	2,852	227

〔資料〕 県清流の国ぎふづくり推進課調べ

〔注〕 平成21年度の有害鳥獣として捕獲された鳥類の数字については、修正があり、本書平成21年度版と相違がある
 平成19年度の獣類のその他には、メスジカの捕獲数131頭を含む
 平成20年度の獣類のその他には、メスジカの捕獲数434頭を含む
 平成21年度の獣類のその他には、メスジカの捕獲数497頭を含む
 平成22年度の獣類のその他には、メスジカの捕獲数726頭を含む
 平成23年度の獣類のその他には、メスジカの捕獲数1,137頭を含む

(4) 鳥獣保護区等一覧

①鳥獣保護区

単位：面積(ha)

名 称	所 在 地	指 定 区 分	面 積		指 定 期 間
			鳥獣保護区	特別保護地区	
長良川	岐阜市	集団渡来地	776	72	H14.11.1～H24.10.31
美濃俣丸	揖斐郡揖斐川町	希少鳥獣生息地	2,240	2,240	H14.11.1～H24.10.31
百年公園	関市	身近な鳥獣生息地	100	100	H14.11.1～H24.10.31
釜戸	瑞浪市	森林鳥獣生息地	377		H14.11.1～H24.10.31
土岐	土岐市	森林鳥獣生息地	1,157	104	H14.11.1～H24.10.31
大船山	恵那市	森林鳥獣生息地	380		H14.11.1～H24.10.31
日影平	高山市	森林鳥獣生息地	470		H14.11.1～H24.10.31
松倉	高山市	森林鳥獣生息地	510		H14.11.1～H24.10.31
であいの森	高山市	身近な鳥獣生息地	40		H14.11.1～H24.10.31
岩瀬	高山市	森林鳥獣生息地	326	37	H14.11.1～H24.10.31
日面	高山市	森林鳥獣生息地	1,070		H14.11.1～H24.10.31
カクレハ	高山市	森林鳥獣生息地	1,310	260	H14.11.1～H24.10.31
野麦	高山市	森林鳥獣生息地	224	180	H14.11.1～H24.10.31
賤母	中津川市	森林鳥獣生息地	223		H14.11.1～H24.10.31
千回沢	揖斐郡揖斐川町	森林鳥獣生息地	103		H15.11.1～H25.10.31
三尾納谷	山県市	森林鳥獣生息地	850		H15.11.1～H25.10.31
下親田	加茂郡東白川村	森林鳥獣生息地	215	20	H15.11.1～H25.10.31
南山	可児郡御嵩町	森林鳥獣生息地	480		H15.11.1～H25.10.31
若人の丘	土岐市	森林鳥獣生息地	620		H15.11.1～H25.10.31
八瀬沢	瑞浪市	森林鳥獣生息地	10		H15.11.1～H25.10.31
御嶽	下呂市	森林鳥獣生息地	1,432		H15.11.1～H25.10.31
白川郷合掌造り民家園	大野郡白川村	身近な鳥獣生息地	36		H15.11.1～H25.10.31
有道	高山市	希少鳥獣生息地	347		H15.11.1～H25.10.31
金華山	岐阜市	森林鳥獣生息地	500	198	H16.11.1～H26.10.31
鳥羽川	山県市	集団渡来地	5		H16.11.1～H26.10.31
舟伏山	山県市	森林鳥獣生息地	104		H16.11.1～H26.10.31
船付	大垣市、海津市、安八郡輪之内町、養老郡養老町	集団渡来地	480		H16.11.1～H26.10.31
水嶺湖	大垣市	身近な鳥獣生息地	67		H16.11.1～H26.10.31
笹平	加茂郡白川町	身近な鳥獣生息地	41		H16.11.1～H26.10.31
納古山	加茂郡川辺町、七宗町	森林鳥獣生息地	430		H16.11.1～H26.10.31
松野	瑞浪市、可児郡御嵩町	森林鳥獣生息地	680	72	H16.11.1～H26.10.31
恵那峡	中津川市、恵那市	森林鳥獣生息地	1,860	110	H16.11.1～H26.10.31
中央南	中津川市	森林鳥獣生息地	345		H16.11.1～H26.10.31
北ノ俣	飛騨市	森林鳥獣生息地	1,260	110	H16.11.1～H26.10.31
五色ヶ原	高山市	森林鳥獣生息地	3,534		H16.11.1～H26.10.31
北アルプス(国指定)	高山市	希少鳥獣生息地	8,760	2,510	H16.11.1～H26.10.31
緑の文化公園	海津市	森林鳥獣生息地	165		H17.11.1～H27.10.31
養老	養老郡養老町	森林鳥獣生息地	514	122	H17.11.1～H27.10.31
関ヶ原青少年自然の家	不破郡関ヶ原町	森林鳥獣生息地	563		H17.11.1～H27.10.31
日本ライン	美濃加茂市、可児市、加茂郡坂祝町、川辺町、八百津町、可児郡御嵩町	森林鳥獣生息地	6,320		H17.11.1～H27.10.31
大鷲	郡上市	森林鳥獣生息地	1,060	250	H17.11.1～H27.10.31
池田	多治見市	希少鳥獣生息地	145		H17.11.1～H27.10.31
根ノ上	中津川市、恵那市	森林鳥獣生息地	620		H17.11.1～H27.10.31
福岡中学校	中津川市	身近な鳥獣生息地	17	17	H17.11.1～H27.10.31
千光寺	高山市	森林鳥獣生息地	302	38	H17.11.1～H27.10.31
舟山	高山市	森林鳥獣生息地	406		H17.11.1～H27.10.31
岐阜大学演習林	下呂市	森林鳥獣生息地	554		H17.11.1～H27.10.31
大河原	本巣市	森林鳥獣生息地	656		H18.11.1～H28.10.31
上大須	本巣市	森林鳥獣生息地	1,354		H18.11.1～H28.10.31

〔資料〕 県清流の国ぎふづくり推進課調べ

〔注〕 面積欄の特別保護地区面積は、鳥獣保護区面積で内数である。

①鳥獣保護区（続き）

単位：面積（ha）

名 称	所 在 地	指 定 区 分	面 積		指 定 期 間
			鳥獣保護区	特別保護地区	
滝ヶ洞	加茂郡八百津町	森林鳥獣生息地	320		H18.11.1～H28.10.31
鶴形山	美濃市	森林鳥獣生息地	237		H18.11.1～H28.10.31
内啣洞	関市	森林鳥獣生息地	584		H18.11.1～H28.10.31
猪の谷	中津川市	森林鳥獣生息地	298		H18.11.1～H28.10.31
中野	高山市	森林鳥獣生息地	411		H18.11.1～H28.10.31
神坂	高山市	森林鳥獣生息地	436		H18.11.1～H28.10.31
大桑小学校	山県市	身近な鳥獣生息地	1		H19.11.1～H29.10.31
伊自良川	山県市	集団渡来地	17		H19.11.1～H29.10.31
釜ヶ谷	山県市	森林鳥獣生息地	694		H19.11.1～H29.10.31
川内	本巢市	森林鳥獣生息地	150		H19.11.1～H29.10.31
揖斐川	揖斐郡揖斐川町	森林鳥獣生息地	238		H19.11.1～H29.10.31
川尻	揖斐郡揖斐川町	森林鳥獣生息地	364	118	H19.11.1～H29.10.31
小瀬見	関市	森林鳥獣生息地	226		H19.11.1～H29.10.31
武芸川町	関市	森林鳥獣生息地	136		H19.11.1～H29.10.31
高沢	関市	森林鳥獣生息地	38		H19.11.1～H29.10.31
諸神	関市	森林鳥獣生息地	200		H19.11.1～H29.10.31
初河	郡上市	森林鳥獣生息地	530	150	H19.11.1～H29.10.31
ひるがの高原	郡上市	集団繁殖地	345	30	H19.11.1～H29.10.31
宮奥	郡上市	森林鳥獣生息地	383		H19.11.1～H29.10.31
奥山	郡上市	森林鳥獣生息地	410		H19.11.1～H29.10.31
虎溪山	多治見市	身近な鳥獣生息地	560	41	H19.11.1～H29.10.31
愛宕山	中津川市	身近な鳥獣生息地	1		H19.11.1～H29.10.31
城山	恵那市	森林鳥獣生息地	347		H19.11.1～H29.10.31
高山	高山市	森林鳥獣生息地	250		H19.11.1～H29.10.31
猪之鼻	高山市	森林鳥獣生息地	1,835		H19.11.1～H29.10.31
城山	高山市	身近な鳥獣生息地	24	24	H19.11.1～H29.10.31
塩屋大谷	飛騨市	森林鳥獣生息地	436	122	H19.11.1～H29.10.31
田ノ平	大野郡白川村	森林鳥獣生息地	1,104		H19.11.1～H29.10.31
大川平	下呂市	森林鳥獣生息地	500		H19.11.1～H29.10.31
黒石谷	下呂市	森林鳥獣生息地	509		H19.11.1～H29.10.31
椿洞畜産センター周辺	岐阜市	森林鳥獣生息地	115		H20.11.1～H30.10.31
竹原	本巢市	森林鳥獣生息地	56		H20.11.1～H30.10.31
上会津	郡上市	森林鳥獣生息地	720		H20.11.1～H30.10.31
大杉	郡上市	森林鳥獣生息地	400		H20.11.1～H30.10.31
喜多緑地公園	多治見市	身近な鳥獣生息地	29		H20.11.1～H30.10.31
富士見台	中津川市	森林鳥獣生息地	125		H20.11.1～H30.10.31
段・位山	高山市	森林鳥獣生息地	313		H20.11.1～H30.10.31
安国寺	高山市	森林鳥獣生息地	116		H20.11.1～H30.10.31
歩み山	高山市	森林鳥獣生息地	400		H20.11.1～H30.10.31
金木戸	高山市	森林鳥獣生息地	3,534		H20.11.1～H30.10.31
白山（国指定）	大野郡白川村	大規模生息地	12,103		H20.11.1～H30.10.31
信貴山	下呂市	森林鳥獣生息地	350		H20.11.1～H30.10.31
中合	下呂市	森林鳥獣生息地	537		H20.11.1～H30.10.31
金山湖	下呂市	集団渡来地	525		H20.11.1～H30.10.31
21世紀の森	関市	森林鳥獣生息地	132		H21.11.1～H31.10.31
大栃北部	郡上市	森林鳥獣生息地	780		H21.11.1～H31.10.31
かさばら潮見の森	多治見市	身近な鳥獣生息地	139		H21.11.1～H31.10.31
阿多野郷	高山市	森林鳥獣生息地	281		H21.11.1～H31.10.31
もずも谷	飛騨市	森林鳥獣生息地	579		H21.11.1～H31.10.31
横山	飛騨市	森林鳥獣生息地	151	67	H21.11.1～H31.10.31
南飛騨健康増進センター	下呂市	森林鳥獣生息地	250		H21.11.1～H31.10.31
日坂	揖斐郡揖斐川町	森林鳥獣生息地	73	50	H22.11.1～H32.10.31
みやまの森	山県市	森林鳥獣生息地	21		H22.11.1～H32.10.31
安桜山	関市	身近な鳥獣生息地	70	29	H22.11.1～H32.10.31
迫間	関市	森林鳥獣生息地	155		H22.11.1～H32.10.31
稲成	郡上市	森林鳥獣生息地	294		H22.11.1～H32.10.31
宇枯	加茂郡白川町	森林鳥獣生息地	110		H22.11.1～H32.10.31
下山	加茂郡白川町	森林鳥獣生息地	269		H22.11.1～H32.10.31
東町	多治見市	身近な鳥獣生息地	39		H22.11.1～H32.10.31
阿木川	中津川市、恵那市	森林鳥獣生息地	1,935		H22.11.1～H32.10.31
三合谷	飛騨市	森林鳥獣生息地	788		H23.11.1～H33.10.31
七宗山	加茂郡七宗町	森林鳥獣生息地	391		H23.11.1～H33.10.31
旧潮南中学校	加茂郡八百津町	身近な鳥獣生息地	2		H23.11.1～H33.10.31
桐谷	関市	森林鳥獣生息地	620		H23.11.1～H33.10.31
日出雲	郡上市	森林鳥獣生息地	950		H23.11.1～H33.10.31
水沢上	郡上市	森林鳥獣生息地	602		H23.11.1～H33.10.31
夕森公園	中津川市	森林鳥獣生息地	626		H23.11.1～H33.10.31
恵那高原	恵那市	森林鳥獣生息地	695		H23.11.1～H33.10.31
笠置山	恵那市	身近な鳥獣生息地	335		H23.11.1～H33.10.31
金山谷	高山市	森林鳥獣生息地	621		H23.11.1～H33.10.31
計	123箇所		85,853	7,071	

〔資料〕 県清流の国ぎぶづくり推進課

②休猟区

単位：面積(ha)

名 称	所 在 地	面 積	指 定 期 間
川合	揖斐郡揖斐川町	1,203	H21.11. 1～H24.10.31
矢中谷	揖斐郡揖斐川町	1,010	H21.11. 1～H24.10.31
内ヶ谷第1	郡上市	667	H21.11. 1～H24.10.31
石徹白	郡上市	950	H21.11. 1～H24.10.31
大日岳	郡上市	1,200	H21.11. 1～H24.10.31
上田	郡上市	915	H21.11. 1～H24.10.31
尾上郷	高山市	1,836	H21.11. 1～H24.10.31
二ツ屋	飛騨市	666	H21.11. 1～H24.10.31
万波第2	飛騨市	1,557	H21.11. 1～H24.10.31
切雲谷	飛騨市	1,625	H21.11. 1～H24.10.31
下山西	下呂市	440	H21.11. 1～H24.10.31
加須良	大野郡白川村	1,604	H21.11. 1～H24.10.31
内ヶ谷第2	郡上市	1,305	H22.11. 1～H25.10.31
大原	郡上市	921	H22.11. 1～H25.10.31
巢乗	中津川市	326	H22.11. 1～H25.10.31
柏原新田・田瀬	中津川市	1,588	H22.11. 1～H25.10.31
六蔵川	高山市	1,697	H22.11. 1～H25.10.31
鼠餅	高山市	1,494	H22.11. 1～H25.10.31
気多	飛騨市	796	H22.11. 1～H25.10.31
内ヶ谷第3	郡上市	1,232	H23.11. 1～H26.10.31
湯舟沢	中津川市	1,477	H23.11. 1～H26.10.31
蛭川南部	中津川市	878	H23.11. 1～H26.10.31
見当山	高山市	1,836	H23.11. 1～H26.10.31
山吹	高山市	1,090	H23.11. 1～H26.10.31
芦倉	大野郡白川村	1,502	H23.11. 1～H26.10.31
白草山	下呂市	1,058	H23.11. 1～H26.10.31
計	29箇所	30,873	

〔資料〕 県清流の国ぎふづくり推進課

③特定猟具使用禁止区域

単位：面積(ha)

名 称	所 在 地	面 積	指 定 期 間
岐阜ファミリーパーク	岐阜市	230	H14.11. 1～H24.10.31
武儀川	山県市	220	H14.11. 1～H24.10.31
祖父江	養老郡養老町	30	H14.11. 1～H24.10.31
遊らんど坂内	揖斐郡揖斐川町	68	H14.11. 1～H24.10.31
滝田	加茂郡富加町	40	H14.11. 1～H24.10.31
真名田	可児郡御嵩町	139	H14.11. 1～H24.10.31
坊地	関市	178	H14.11. 1～H24.10.31
保戸島	岐阜市、関市	195	H14.11. 1～H24.10.31
池田南	多治見市	552	H14.11. 1～H24.10.31
中津川	中津川市	1,037	H14.11. 1～H24.10.31
長島	恵那市	670	H14.11. 1～H24.10.31
恵那市中央	恵那市	725	H14.11. 1～H24.10.31
奥矢作湖	恵那市	166	H14.11. 1～H24.10.31
木ノ実	恵那市	213	H14.11. 1～H24.10.31
広恵寺	中津川市	1	H14.11. 1～H24.10.31
高山西	高山市	1,061	H14.11. 1～H24.10.31
高山東	高山市	1,664	H14.11. 1～H24.10.31
船津	飛騨市	199	H14.11. 1～H24.10.31
飛騨金山の森	下呂市	54	H14.11. 1～H24.10.31
平井	養老郡上石津町、不破郡関ヶ原町	313	H15.11. 1～H25.10.31
伊自良	山県市	297	H15.11. 1～H25.10.31
椿野	山県市	170	H15.11. 1～H25.10.31
中垣外	恵那市	316	H15.11. 1～H25.10.31
中野方	恵那市	115	H15.11. 1～H25.10.31
蛭川村西	中津川市	154	H15.11. 1～H25.10.31
中川原キャンプ場	下呂市	2	H15.11. 1～H25.10.31
東上田ダム湖	下呂市	26	H15.11. 1～H25.10.31
京ヶ洞	山県市	70	H16.11. 1～H26.10.31
池辺	養老郡養老町	103	H16.11. 1～H26.10.31
広見	可児市	516	H16.11. 1～H26.10.31
坂戸	可児市	54	H16.11. 1～H26.10.31
美濃カントリー	美濃市、関市	137	H16.11. 1～H26.10.31
市場紋原	関市	49	H16.11. 1～H26.10.31
蛭川村東	中津川市	136	H16.11. 1～H26.10.31
分根	恵那市	130	H16.11. 1～H26.10.31
西山	恵那市	667	H16.11. 1～H26.10.31
初矢	下呂市	80	H16.11. 1～H26.10.31
金山中学校	下呂市	80	H16.11. 1～H26.10.31
太郎丸	岐阜市	68	H17.11. 1～H27.10.31
瑞穂市西南部	瑞穂市	1,165	H17.11. 1～H27.10.31
呂久	瑞穂市	13	H17.11. 1～H27.10.31
△赤坂	大垣市	875	H17.11. 1～H27.10.31
大垣中北部	大垣市	4,413	H17.11. 1～H27.10.31
木曾三川下流	海津市	1,250	H17.11. 1～H27.10.31
みのかも健康の森	美濃加茂市	191	H17.11. 1～H27.10.31
田原	関市	653	H17.11. 1～H27.10.31
中池	関市	21	H17.11. 1～H27.10.31
横越	美濃市	179	H17.11. 1～H27.10.31
テクノパーク	美濃市	128	H17.11. 1～H27.10.31
中ノ棚	郡上市	115	H17.11. 1～H27.10.31

〔資料〕 県清流の国ぎふづくり推進課調べ

③特定猟具使用禁止区域（続き）

単位：面積(ha)

名称	所在地	面積	指定期間
西和良小中学校	郡上市	26	H17.11. 1～H27.10.31
深山の森	多治見市	20	H17.11. 1～H27.10.31
加子母	中津川市	84	H17.11. 1～H27.10.31
宮川	高山市	325	H17.11. 1～H27.10.31
数河	飛騨市	658	H17.11. 1～H27.10.31
飛騨川公園	下呂市	76	H17.11. 1～H27.10.31
粥川	郡上市	175	H18.11. 1～H28.10.31
上叡安中山	郡上市	14	H18.11. 1～H28.10.31
赤池・杉原	郡上市	76	H18.11. 1～H28.10.31
福野	郡上市	50	H18.11. 1～H28.10.31
手賀野	中津川市	610	H18.11. 1～H28.10.31
ふれあい牧場	中津川市	44	H18.11. 1～H28.10.31
平柴	恵那市	86	H18.11. 1～H28.10.31
西忍	飛騨市	90	H18.11. 1～H28.10.31
向野	下呂市	38	H18.11. 1～H28.10.31
大滝	不破郡垂井町	80	H19.11. 1～H29.10.31
楡俣	安八郡輪之内町	25	H19.11. 1～H29.10.31
北方	揖斐郡揖斐川町	157	H19.11. 1～H29.10.31
池田町東・八幡地区	揖斐郡池田町	664	H19.11. 1～H29.10.31
稲辺	美濃加茂市	64	H19.11. 1～H29.10.31
大森	可児市	470	H19.11. 1～H29.10.31
大矢元	郡上市	79	H19.11. 1～H29.10.31
寺河戸	瑞浪市	39	H19.11. 1～H29.10.31
西山	中津川市	335	H19.11. 1～H29.10.31
恵那後田	恵那市	40	H19.11. 1～H29.10.31
串原ベールカントリー	恵那市	141	H19.11. 1～H29.10.31
武並	恵那市	834	H19.11. 1～H29.10.31
久々野	高山市	106	H19.11. 1～H29.10.31
平湯	高山市	470	H19.11. 1～H29.10.31
脇谷	飛騨市	543	H19.11. 1～H29.10.31
山田湖	飛騨市	87	H19.11. 1～H29.10.31
長良川北部	岐阜市	5,593	H20.11. 1～H30.10.31
本巣南部	本巣市	3,142	H20.11. 1～H30.10.31
各務原市中部	各務原市	6,711	H20.11. 1～H30.10.31
こぎろ池	海津市	12	H20.11. 1～H30.10.31
南ノ池	海津市	4	H20.11. 1～H30.10.31
藤古川水源池	不破郡関ヶ原町	3	H20.11. 1～H30.10.31
明神の森	不破郡関ヶ原町	337	H20.11. 1～H30.10.31
大野北部	揖斐郡大野町	1,638	H20.11. 1～H30.10.31
中島	美濃市	52	H20.11. 1～H30.10.31
千旦林・茄子川	中津川市	580	H20.11. 1～H30.10.31
夕立山	恵那市	291	H20.11. 1～H30.10.31
下手向	恵那市	407	H20.11. 1～H30.10.31
岐阜県畜産研究所	高山市	47	H20.11. 1～H30.10.31
桜野	高山市	165	H20.11. 1～H30.10.31
三川	高山市	8	H20.11. 1～H30.10.31
瑞穂市東部	瑞穂市	1,430	H21.11. 1～H31.10.31
南濃町中部	海津市	150	H21.11. 1～H31.10.31
戸海	不破郡垂井町	12	H21.11. 1～H31.10.31
久々利	可児市	800	H21.11. 1～H31.10.31
川辺	加茂郡川辺町	705	H21.11. 1～H31.10.31
白鳥	郡上市	65	H21.11. 1～H31.10.31
土岐津	土岐市	411	H21.11. 1～H31.10.31
夜明けの森	中津川市	471	H21.11. 1～H31.10.31
上並松	中津川市	140	H21.11. 1～H31.10.31
岩屋堂	中津川市	21	H21.11. 1～H31.10.31
木曾川西	恵那市	108	H21.11. 1～H31.10.31
新徳高	高山市	589	H21.11. 1～H31.10.31
羽島市	羽島市	4,760	H22.11. 1～H32.10.31
長良川南部	岐阜市、羽島市、羽島郡笠松町、岐南町	7,090	H22.11. 1～H32.10.31
長良川東部	岐阜市、各務原市	2,303	H22.11. 1～H32.10.31
津屋川	海津市	80	H22.11. 1～H32.10.31
揖斐高原	揖斐郡揖斐川町	85	H22.11. 1～H32.10.31
横蔵寺裏山	揖斐郡揖斐川町	134	H22.11. 1～H32.10.31
池田の森	揖斐郡池田町	230	H22.11. 1～H32.10.31
小金田、倉知内津保川流域	関市	35	H22.11. 1～H32.10.31
下田	加茂郡八百津町	280	H22.11. 1～H32.10.31
八幡城山	郡上市	122	H22.11. 1～H32.10.31
松の木	養老郡養老町	11	H23.11. 1～H33.10.31
南宮山	不破郡垂井町	53	H23.11. 1～H33.10.31
やすらぎの森	可児市	15	H23.11. 1～H33.10.31
富野	関市	185	H23.11. 1～H33.10.31
古城山	美濃市	225	H23.11. 1～H33.10.31
中山	美濃市	68	H23.11. 1～H33.10.31
脇之島	多治見市	660	H23.11. 1～H33.10.31
河合	土岐市	75	H23.11. 1～H33.10.31
稲荷山	中津川市	76	H23.11. 1～H33.10.31
梳の湖	中津川市	21	H23.11. 1～H33.10.31
大正村明智の森	恵那市	78	H23.11. 1～H33.10.31
飛騨古川	飛騨市	758	H23.11. 1～H33.10.31
流葉	飛騨市	435	H23.11. 1～H33.10.31
川原・中瀬	下呂市	85	H23.11. 1～H33.10.31
計	130箇所	68,190	

〔資料〕 県清流の国ぎふづくり推進課調べ

〔注〕 名称欄△の表記がある区域については、毎年 1月 1日 から2月15日までの期間は銃猟禁止区域としない。

④指定猟法禁止区域（鉛製散弾の使用禁止）

単位：面積(ha)

名 称	所 在 地	面 積	指 定 期 間
東海大橋上流部	海津市	182	H16.11.1～
馬飼大橋・南濃大橋下流部	羽島市、海津市	216	H16.11.1～
長良川橋下流部	羽島市、海津市、安八郡安八町、輪之内町	261	H17.11.1～
計	3箇所	659	

⑤猟区

単位：面積(ha)

名 称	所 在 地	面 積	指 定 期 間
揖斐川町小島	揖斐郡揖斐川町	749	H21.11.1～H31.10.31
計	1箇所	749	

〔資料〕 県清流の国ぎふづくり推進課調べ

附 1 森林研究所及び生活技術研究所研究業績

(1) 森林研究所

森林環境部

発刊年	研究発表者	試験・研究テーマ	報告書
2011	古川・臼田 他	バイオマス対応型フォワーダの開発	森林利用学会誌第26巻第4号（森林利用学会）
〃	渡邊 他	高齢ヒノキ・イチイ二段林における伝統的工芸品の原材料としてのイチイの形状の評価	平成22年度中部森林技術交流発表集（中部森林管理局）
2012	渡邊・臼田・大洞・田中・古川 他	針葉樹人工林の高齢化に適応する間伐体系の構築	平成23年度森林研究所業務報告
〃	大橋・岡本・上辻	環境にやさしいカシノナガキクイムシの防除技術の開発	〃
〃	田中・大洞・岡本	天然力を活用した森林更新技術の開発	〃
〃	岡本・大橋・臼田・渡邊	ニホンジカによる剥皮被害の防止手法の開発	〃
〃	古川・臼田	岐阜中山間地域における木質バイオマス利用モデルの構築・実証・評価	〃
〃	古川・臼田	木質バイオマス収集運搬システムの開発	〃
〃	古川	資源循環・低炭素社会を実現する環境配慮型暖房器具の開発（担当課題：県内間伐材薪の含水率変動と供給量調査）	〃
〃	渡邊・岡本・田中	混交林化に向けた林内環境把握および広葉樹導入方法の検討	〃
〃	田中	東アジア酸性雨モニタリングネットワーク 酸性雨モニタリング（土壌・植生）調査	〃
〃	渡邊・茂木	スギの初期成長に及ぼす立地と施肥の影響、および省力造林の可能性	森林研究所研究報告No41号
〃	渡邊・田中・大洞	高齢ヒノキ・イチイ人工林における胸高直径と樹冠構造の関係	中部森林研究No60（中部森林学会）
〃	大洞・田中 他	高齢スギ人工林におけるスギ個体の胸高直径と樹冠サイズの関係	〃
〃	大橋	ナラ枯れ被害木の割材によるカシノナガキクイムシの駆除	〃

森林資源部

発刊年	研究発表者	試験・研究テーマ	報告書
2012	久田	食用キノコ栽培で収益性の向上を図る	公立林業試験研究機関研究成果選集NO.9 (H24.03発行(森林総合研究所))
〃	久田・上辻	キノコ栽培における菌床劣化防止技術の開発	平成23年度森林研究所業務報告
〃	上辻・久田・水谷(和)・佐藤	未利用資源の活用技術の開発	〃
〃	白田・古川	間伐促進のための低負荷型作業路開設技術と影響評価手法の開発	〃
〃	茂木・水谷(嘉)	花粉症対策ヒノキ・スギ品種の普及拡大技術開発と雄性不稔品種開発	〃
〃	久田	栗殻で作成した菌床でキノコを栽培する技術の開発	〃
〃	上辻	リグニン分解酵素の固体培養生産システムの開発	〃
〃	久田	深層海水由来ミネラルがキノコ生育等に及ぼす影響	〃
〃	茂木	下呂アマドコロの地域特産化に関する研究	〃
〃	白田	森林作業道における路体支持力調査	〃
〃	久田・水谷(和)・上辻	特用林産物研修等事業	〃
〃	茂木 他	栽培環境がアマドコロの根茎成長に及ぼす影響ー栽培1年目の経過ー	森林研究所研究報告No41号
〃	水谷(和)・久田・上辻	エリンギおよびシイタケ菌床栽培における乾燥オカラと消石灰の添加効果	〃
〃	久田・水谷	シイタケ菌床栽培における廃菌床の再利用が子実体発生に及ぼす影響(Ⅱ)ー生産者が排出した廃菌床を用いた栽培試験ー	中部森林研究No60(中部森林学会)
〃	白田・古川	森林作業道における養生マットの土砂流出抑制効果について	〃

[資料] 県森林研究所調べ

(2) 生活技術研究所

発刊 年次	研究発表者	試験・研究テーマ	報告書
2012	今西、伊藤	未利用バイオマスの資源有効利用（第2報） 木材・プラスチック複合材押出成形体の 曲げ特性	生活技術研究所研究報告, No. 14 , 2012
	木村	遮音・通気性能を有する木製ドアの開発 （第3報）	生活技術研究所研究報告, No. 14 , 2012
	三井	木材・木質材料の高機能化に関する研究 （第2報）オレイン酸を用いた耐候性向上	生活技術研究所研究報告, No. 14 , 2012
	石原、長谷川	木材の曲げ成型加工における不良現象の低減化に 関する研究	生活技術研究所研究報告, No. 14 , 2012
	伊藤、藤巻	木質住環境が人体に与える影響に関する研究 （第2報）木質空間における香気成分の影響	生活技術研究所研究報告, No. 14 , 2012
	藤巻	座位姿勢における人体形状測定システムの開発	生活技術研究所研究報告, No. 14 , 2012
	成瀬	家具販売支援システムの研究開発（第1報） 情報端末を用いた製品情報提示とユーザーニーズ調 査	生活技術研究所研究報告, No. 14 , 2012
	窪田	家具販売支援システムの研究開発（第2報） 木製椅子の3Dデータ化手法に関する研究	生活技術研究所研究報告, No. 14 , 2012
	宮川、藤巻	骨盤及び腰部角度調整椅子の開発	生活技術研究所研究報告, No. 14 , 2012
	宮川	弦楽器演奏用自助具の開発	生活技術研究所研究報告, No. 14 , 2012
	石原	水分が関わる木材の変形 近年のMS変形の研究・変形性の工業的利用	木材工業 Vol. 66 第770号
	宮川	上肢動作支援ロボットと生活支援技術	日本生体医工学会
	藤巻	座位姿勢における人体形状測定システムの開発	第20回日本人間工学会
	成瀬	Application of Zen sitting principles to mic rosopic surgery seating	Applied Ergonomics, 43
	宮川、窪田	緊張性アトローゼ型脳性麻痺を対象とした描画支 援システムの開発	日本機械学会論文集C編, 77巻, 第780号
	窪田、宮川	Drawing Assist System for Reducing Effects of Involuntary Movements	Journal of Biomechanical Science and Engineering (JBSE)

[資料] 県生活技術研究所調べ

附2 森林研究所及び森林整備課の試験地・調査地の概況

育種・育苗

単位：面積(ha)

No	試験テーマ	試験地名	所在地	設定年月日	面積	樹種	所有別
1	形質の遺伝様式に関する試験	多交雑 試験林	美濃市曾代	48. 4	0.8	スギ	県有地
2	精英樹系統種苗の遺伝特性及び地域環境適応性の検査	検定林 岐阜スギ 1号	郡上市明宝奥住	45. 6	1.5	〃	財産区有林
3		〃 〃 3号	中津川市加子母猪ノ谷	46. 5	1.5	〃	〃
4		〃 〃 5号	揖斐郡揖斐川町日坂	47. 6	1.5	〃	私有林
5		〃 岐阜アカマツ 3号	中津川市高山	48. 4	1.5	アカマツ	財産区有林
6		〃 岐阜スギ 7号	郡上市和良町鹿倉	48. 5	1.5	スギ	私有林
7		〃 〃 8号	高山市荘川町三谷	49. 3	1.5	〃	共有林
8		〃 〃 10号	飛騨市河合町二ッ屋	49. 6	1.5	〃	私有林
9		〃 〃 11号	高山市上宝町双六	〃	1.5	〃	〃
10		〃 岐阜アカマツ 4号	各務原市那加新加納	50. 3	1.5	アカマツ	市有地
11		〃 岐阜クロマツ 1号	〃 〃 〃	〃	1.5	クロマツ	〃
12		〃 〃 2号	多治見市月見町	49. 6	1.5	〃	私有地
13		〃 〃 3号	土岐市泉町北山	50. 5	1.5	〃	市有地
14		〃 岐阜スギ 13号	下呂市萩原町山之口	〃	1.5	スギ	財産区有林
15		〃 〃 14号	恵那市串原南山	〃	1.5	〃	私有林
16		〃 〃 15号	郡上市八幡町那比	51. 3	1.5	〃	〃
17		〃 岐阜アカマツ 5号	高山市国府町宮地	50.11	1.5	アカマツ	〃
18		〃 岐阜ヒノキ 1号	美濃市上河和南ヶ洞	51. 4	1.3	ヒノキ	〃
19		〃 〃 2号	高山市朝日町甲	51. 5	1.7	〃	市有林
20		〃 岐阜スギ 16号	本巣市根尾能郷	51. 6	1.5	スギ	私有林
21		〃 〃 18号	下呂市小坂町落合	51. 4	1.5	〃	私有林
22		〃 岐阜ヒノキ 3号	加茂郡八百津町八百津	52. 3	1.5	ヒノキ	〃
23		〃 岐阜スギ 20号	下呂市金山町岩瀬	52. 6	1.0	スギ	〃
24		〃 〃 21号	高山市清見町牧ヶ洞	52. 5	1.5	〃	〃
25		〃 岐阜ヒノキ 4号	下呂市金山町岩瀬	52.11	1.5	ヒノキ	〃
26		〃 〃 5号	高山市国府町宮地	〃	1.5	〃	〃
27		〃 〃 6号	揖斐郡揖斐川町西津汲	53. 5	1.5	〃	町有林
28		〃 〃 7号	本巣市法林寺	53. 4	1.3	〃	私有林
29		〃 岐阜ヒノキ 8号	郡上市和良町鹿倉	53. 5	1.5	〃	財産区有林
30		〃 〃 9号	恵那市山岡町下手向	〃	1.5	〃	市有林

育種・育苗（続き）

単位：面積(ha)

No	試験テーマ	試験地名	所在地	設定年月日	面積	樹種	所有別
31	精英樹系統種苗の遺伝特性及び地域環境適応性の検査	検定林 岐阜ヒノキ 10号	中津川市福岡	53. 5	1.5	ヒノキ	財産区有林
32	〃	〃 〃 11号	高山市清見町牧ヶ洞	53. 6	1.7	〃	私有林
33	〃	〃 〃 12号	山県市長滝	54. 5	1.5	〃	〃
34	〃	〃 〃 13号	揖斐郡揖斐川町上野	55. 5	1.5	〃	公社有林
35	〃	〃 〃 14号	郡上市美並町大原	〃	1.5	〃	財産区有林
36	〃	〃 〃 15号	恵那市上矢作町乙ヶ沢	55. 4	1.5	〃	市有林
37	〃	〃 〃 16号	恵那市東野花無山	〃	1.5	〃	私有林
38	〃	〃 〃 17号	下呂市火打	55. 5	1.5	〃	公社有林
39	〃	〃 〃 18号	高山市一之宮町梨ノ木平	〃	1.5	〃	市有林
40	〃	〃 岐阜スギ 22号	揖斐郡揖斐川町坂内新穂	56. 7	1.5	スギ	〃
41	気象害抵抗性系統種苗の遺伝的特性及び地域の環境適応性の検定	〃 耐凍岐阜ヒノキ 1号	下呂市小坂町落合	61. 6	1.0	ヒノキ	市有林
42	〃	〃 耐雪岐阜スギ 1号	郡上市白鳥町二日町	62. 6	1.0	スギ	私有林
43	マツノザイセンチュウ抵抗性個体選抜試験	抵抗性個体現地適応化試験	各務原市須衛町	63.12	0.2	アカマツ クロマツ	財産区有地
44	気象害抵抗性系統種苗の遺伝的特性及び地域の環境適応性の検定	検定林耐凍岐阜ヒノキ 3号	中津川市加子母南桑原	63. 5	1.0	ヒノキ	私有林
45	〃	〃 〃 4号	大垣市上石津町奥	H1. 5	1.0	〃	財産区有林
46	〃	〃 耐雪岐阜スギ 2号	飛騨市宮川町種蔵	H2. 5	1.0	スギ	共有林
47	〃	〃 〃 3号	本巣市根尾越波	H3. 5	1.0	〃	公社有林
48	〃	〃 耐凍岐阜スギ 1号	飛騨市宮川町森安	H4. 6	1.0	〃	共有林
49	〃	〃 耐凍岐阜スギ 2号	揖斐郡揖斐川町戸入	H5.11	1.0	〃	町有林

育 林

単位：面積(ha)

No	試験テーマ	試験地名	所在地	設定 年月日	面積	樹種	所有別
1	下呂実験林造成試験	スギ本数管理比較実験林	下呂市小川	39. 7	0.30	スギ	財産区有林
2	〃	育林技術比較実験林	〃	39. 4	0.12	〃	〃
3	〃	スギ品種適地域性実験林	〃	39. 3	0.98	〃	〃
4	間伐方法の解析に関する試験	間伐効果試験林	郡上市大和町古道	54. 9	0.50	スギ	市有林
5	加工原木林育成技術試験	植栽密度及び肥培試験地	美濃市曾代	56. 3	0.15	ケヤキ イヌヅグ	〃
6	間伐方法による複層林誘導試験	複層林誘導試験地	中津川市福岡ニッ森	58. 8	2.00	スギ	〃
7	広葉樹の育成に関する総合試験	荘川広葉樹総合試験林	高山市荘川町六厩	59. 4	13.07	ミズナラ コナラ他	〃
8	広葉樹間伐試験	広葉樹間伐試験地	郡上市大和町内ヶ谷	59. 6	0.35	広葉樹 ミズキ	公社有林
9	スギ林の形質と経済性試験	スギ直径階分布試験	〃 大和町古道	61.10	0.13	スギ	市有林
10	複層林維持管理試験	複層林試験地	不破郡関ヶ原町今須	62. 4	4.00	スギ ヒノキ	私有林 * (技術支援担当所管)
11	スギ・ヒノキの長伐期施業	長伐期試験地	美濃市洲原	H1. 7	0.22	ヒノキ スギ	会社有林
12	〃	〃	郡上市八幡町相生	H1.11	0.22	ヒノキ	私有林
13	スギ・ヒノキの長伐期施業	長伐期試験地	郡上市美並町高砂	H1.12	0.14	ヒノキ	財産区有林
14	〃	〃	〃 八幡町川戸洞	H4. 3	0.11	スギ	私有林
15	ケヤキの天然更新試験	ケヤキの天然更新試験地	揖斐郡揖斐川町西横山	H1. 7	0.15	ケヤキ	県有林
16	〃	〃	関市板取川浦	H1. 6	1.00	〃	私有林
17	降積雪環境区分と耐雪性森林の育成技術	不成績造林地の針・広混交林造成地	飛騨市宮川町洞	H2.10	1.34	スギ等	〃
18	広葉樹林の密度管理に関する研究	広葉樹二次林の除・間伐試験地	高山市清見町巢野俣	H8. 7	0.25	ミズナラ他	〃
19	冷温帯地域における広葉樹施業技術の確立	広葉樹植栽試験地	〃 清見町檜谷	H10. 5	0.10	ミズナラ、 ホノキ、ミズギ	公社有林

保 護

単位：面積(ha)

No	試験テーマ	試験地名	所在地	設定年月日	面積	樹種	所有別
1	クマによる剥皮被害防止手法の開発	クマハギ防除資材試験地	飛騨市河合町	H18.10	0.30	スギ	私有林
2	クマによる剥皮被害防止手法の開発	クマハギ防除資材試験地	本巣市根尾高尾	H19.11	0.50	スギ ヒノキ	〃
3	クマによる剥皮被害防止手法の開発	枝条によるクマハギ防除試験地	揖斐川町谷汲岐礼	H20.1	0.30	スギ ヒノキ	〃

薬木・薬草展示林

単位：面積(ha)

No	試験テーマ	試験地名	所在地	設定年月日	面積	樹種	所有別
1	希少有用植物の増殖と林床栽培に関する研究	薬木・薬草展示林	下呂市萩原町四美	H16.6	0.34	ヒノキ	県有地
2	植物ポリフェノール等の健康増進成分に関する研究	〃	〃	〃	〃	〃	〃
3	地域特産サンショウの優良苗の安定的生産管理技術に関する研究	〃	〃	〃	〃	〃	〃
4	希少有用植物の増殖と林床栽培に関する研究	〃	〃 羽根	〃	0.18	スギ ヒノキ	私有林

森林モニタリング

単位：面積(ha)

No	試験テーマ	試験地名	所在地	設定年月日	面積	樹種	所有別
1	酸性雨等森林被害モニタリング事業	酸性雨等森林被害モニタリング事業試験地	揖斐郡揖斐川町瑞岩寺	H2. 6	0.1	スギ・ヒノキ	会社有林
2	〃	〃	美濃市古城山	H2. 5	0.1	ヒノキ	県有地
3	〃	〃	郡上市美並町高砂	H2. 5	0.1	ヒノキ	会社有林
4	〃	〃	加茂郡東白川村神土	H2. 6	0.1	ヒノキ	私有林
5	〃	〃	飛騨市神岡町寺林	H2. 5	0.1	スギ	市有林
6	〃	〃	高山市清見町夏厩	H2. 6	0.1	カラマツ	市有林
7	〃	〃	下呂市下呂町小川	H2. 6	0.1	ヒノキ	県森連有林
8	〃	〃	揖斐郡揖斐川町藤橋東横山	H3. 5	0.1	スギ	県有林
9	〃	〃	郡上市和良町鹿倉	H3. 6	0.1	〃	財産区有林
10	〃	〃	関市小屋名	H3. 6	0.1	ヒノキ	県有地
11	〃	〃	大野郡白川村保木脇	H3. 6	0.1	スギ	村有林
12	〃	〃	高山市朝日町青屋	H3. 6	0.1	ヒノキ	国有林
13	〃	〃	山県市伊自良長滝	H4. 6	0.1	スギ等	会社有林
14	〃	〃	本巣市根尾大河原	H4. 6	0.1	ブナ等	国有林
15	〃	〃	瑞浪市日吉町	H4. 6	0.1	ヒノキ	財産区有林
16	〃	〃	飛騨市古川町畦畑	H4. 6	0.1	スギ	市有林
17	〃	〃	高山市荘川町岩瀬	H4. 6	0.1	コナラ	会社有林
18	〃	〃	関市武儀町中之保	H5. 6	0.1	ヒノキ	財産区有林
19	〃	〃	恵那市東野保古山	H5. 6	0.1	ヒノキ	生産森林組合有林
20	〃	〃	郡上市大和町古道	H5. 6	0.1	スギ・ヒノキ	市有林
21	〃	〃	下呂市萩原町四美	H5. 6	0.1	ヒノキ	市有林
22	〃	〃	高山市丹生川町大沼	H5. 6	0.1	スギ	市有林
23	〃	〃	海津市南濃町駒野奥条入会	H6. 6	0.1	ヒノキ	財産区有林
24	〃	〃	揖斐郡揖斐川町藤橋門入	H6. 6	0.1	スギ	会社有林
25	〃	〃	下呂市小坂町赤沼田	H6. 6	0.1	ヒノキ	市有林
26	衰退森林健全化技術対策事業	衰退森林健全化技術対策事業試験地	美濃市古城山	H4. 12	0.32	ヒノキ	県有地

[資料] 県森林研究所及び県森林整備課調べ

附3 森林・林業関係当初予算（一般会計）

単位：百万円

区分	合計	造林等森林整備費	治山費	自然保護費	林道費	林業生産流通対策費	森林組合等担い手対策費	試験研究及び普及指導等費	災害復旧費	その他
昭 34	652	173	194	2	125	31	5	17	13	92
35	831	168	285	2	142	23	6	19	78	107
36	947	192	366	3	170	30	6	15	117	49
37	1,138	234	470	3	212	32	10	17	103	56
38	1,182	266	502	3	233	35	13	20	64	45
39	1,551	337	592	20	285	33	13	18	46	206
40	1,593	341	590	15	290	53	16	15	25	248
41	1,880	407	608	20	286	122	16	17	127	277
42	1,964	432	649	10	284	184	11	21	75	298
43	2,337	541	815	10	371	194	12	18	44	332
44	3,024	651	979	13	638	195	12	103	57	376
45	3,632	742	1,233	14	774	214	14	118	56	467
46	4,078	861	1,507	15	762	254	21	48	58	553
47	5,028	1,131	1,934	18	888	294	23	52	116	572
48	6,354	1,513	2,433	0	984	340	123	60	256	645
49	6,800	1,948	2,380	33	982	399	124	65	150	719
50	6,724	1,910	2,097	46	873	450	126	75	191	958
51	8,882	2,381	3,067	61	1,110	539	143	77	333	1,171
52	10,895	2,751	4,217	56	1,111	650	167	123	713	1,108
53	13,966	3,144	5,507	57	2,451	938	247	104	211	1,306
54	16,139	3,757	6,195	63	3,141	1,095	276	96	60	1,455
55	18,044	4,382	6,588	72	3,306	1,224	147	103	251	1,972
56	18,270	4,272	6,674	80	3,387	1,155	141	111	262	2,189
57	18,494	4,310	6,844	84	3,542	908	175	136	210	2,285
58	19,486	4,306	7,299	217	3,757	881	154	128	275	2,469
59	19,827	4,374	7,544	225	3,780	959	172	127	155	2,490
60	20,528	4,418	7,601	241	3,866	1,079	177	148	353	2,646
61	21,780	4,698	8,090	494	4,141	1,017	193	216	199	2,733
62	22,343	4,658	8,886	282	4,035	1,031	270	199	171	2,810
63	24,681	4,930	10,524	258	4,823	940	141	147	125	2,793
平 元	25,550	5,125	10,717	232	5,208	1,092	100	135	121	2,822
2	26,281	5,151	11,682	345	4,620	1,047	104	163	331	2,839
3	26,870	5,046	11,440	339	5,106	1,043	131	164	647	2,954
4	27,319	5,032	11,878	376	5,406	1,117	132	188	238	2,951
5	31,440	5,340	12,276	375	6,658	1,552	1,936	217	96	2,992
6	32,069	5,376	12,900	465	7,541	1,157	1,062	189	115	3,263
7	34,928	5,552	13,507	737	9,922	1,000	622	205	155	3,229
8	37,802	5,477	13,891	827	12,675	898	492	149	75	3,317
9	40,065	5,684	13,949	998	14,207	1,243	474	144	75	3,291
10	36,988	5,416	12,928	746	13,222	1,075	177	128	86	3,210
11	35,909	5,213	12,427	657	12,475	877	169	129	208	3,754
12	34,830	5,171	13,598	516	10,694	614	163	116	546	3,411
13	36,008	5,762	14,650	491	10,941	918	134	98	480	2,534
14	30,658	4,185	12,028	465	9,212	1,317	106	63	88	3,193
15	27,191	3,716	11,372	437	7,579	930	66	54	234	2,802
16	24,172	3,656	8,917	717	6,893	817	62	50	75	2,985
17	18,773	2,986	6,013	711	5,138	704	46	60	253	2,862
18	22,116	3,851	7,540	774	5,868	927	55	50	50	3,002
19	20,499	3,870	7,227	214	5,602	557	50	39	126	2,813

附3 森林・林業関係当初予算（一般会計）（続き）

単位：百万円

区分	合計	林業総務費	林業振興費	県産材流通対策費	林道費	治山費	森林整備費	直轄事業負担金	森林研究費	林業用施設災害復旧費	治山施設災害復旧費	自然保護関連費
平 19	20,499	1,599	212	1,231	5,602	7,102	4,272	125	24	101	25	205
平 20	19,923	1,616	214	1,111	5,290	6,811	4,457	125	25	43	25	205
平 21	22,464	1,592	186	4,873	4,591	6,565	4,165	125	30	119	25	193
平 22	17,541	2,391	195	2,814	3,463	5,044	3,290	102	32	41	25	144
平 23	16,895	2,223	205	1,887	3,235	5,370	3,551	102	30	83	25	184
平 24	18,665	2,200	1,215	1,775	2,670	5,936	4,310	102	24	113	25	295

[注]平成19年度から、総合財務会計システムの導入による事業別執行への対応の一環として、目名の見直しを実施したため、それに伴い内容区分を変更する。

自然保護関連費は自然保護員設置費、自然環境保全対策費、自然公園費、鳥獣保護費を合わせたものである。

附4 林政年表 (4-1)

年度	事 項
昭和	
20	★農林省復活。県単独治山事業はじまる。林地利用試験地（関市）を林産指導所と改称。★森林資源造成法交付。
21	★森林資源造成法による証券造林はじまる。★第1次治山事業計画樹立。
22	★国有林野事業特別会計法公布（国の林政統一さる）。★地方自治法公布（財産区の創設）。県林産物検定所を廃止し、地方事務所に統合。しいたけ種菌「岐阜改良1号」を県林産指導所が開発。
23	★保安林整備5ヵ年計画策定。治山4ヵ年計画スタート。★証券造林廃止。松くい虫・クリタマバチ大発生（23～26年県下でも、恵那・岐阜地方に発生し、漸次蔓延）。
24	岐阜県山林協会設立。★林野庁新設。★臨時物資需給法廃止（それに伴い、県営木材検査廃止）。★経済復興5ヵ年計画にそって造林5ヵ年計画ならびに第1次治山5ヵ年計画策定。★水源林造成事業はじまる。朝日村青屋部分林設定（岐阜大学設立記念）。
25	★森林病虫害等防除法公布。国土緑化岐阜県推進委員会発足。木炭格付条例制定。林業技術普及事業はじまる。
26	★失業対策林道事業はじまる。★農林漁業資金融通法公布（融資造林・融資林道はじまる）。県山林事務局を設置し、林政・治山・林産の3課を置く。★森林法公布（第1期森林計画制度はじまる）。★農林漁業団体再建整備法公布（森林組合改組・設立はじまる）。造林事業10ヵ年計画（27～36年）策定。第1次治山10ヵ年計画（26～35年）策定。「岐阜県の林業」創刊。岐阜県森林審議会設置。
27	県森林組合連合会改組発足。★森林火災国営保険法の一部改正。★せき悪林地改良事業はじまる。民有林保全計画（29～38年）策定。全国山林復興大会、岐阜市で開催。県営種子採取事業はじまる。★農林漁業金融公庫法公布。
28	★全林野労働組合結成。岐阜県木炭協会設立。★民有林保全計画第1期計画（28～30年）策定。林道網計画策定。★林業技術普及事業を林業改良普及事業と改める。★冷害林道～救農林道事業はじまる。★町村合併促進法公布により公有林野は大激動を受けた。木材業者等登録条例公布。
29	県林産指導所を廃止し、岐阜県林業試験場設立（後、高山市へ移転）。★保安林整備臨時措置法公布。県立公園条例制定
30	★砂防法制定。公有林野緑化県行造林条例制定。町村合併促進県単林道及び小団地林道事業はじまる。適地適木調査事業はじまる。保育コンクールはじまる。
31	岐阜県事務所等設置条例公布。山林事業所設置。★林業技術普及員と林業経営指導員（27年設置）が統合され、林業専門技術員及び林業技術員を置く。
32	★自然公園法制定。★森林法の一部改正（森林計画制度改正）。県山林事務局が林務部に昇格。★林業技術員を林業改良指導員と改称。第2期森林計画制度及び第1期公有林経営計画制度はじまる。全国緑化大会及び植樹行事、谷汲村で開催。★民有林造林長期計画樹立。林木育種事業はじまる。新農村林道事業はじまる（37年度まで）。樹苗需給調整委員会設置。岐阜県山林会館竣工。
33	★地すべり等防止法公布。★分収造林特別措置法公布。岐阜県林業改良普及指導員資格試験条例制定。精英樹による県英採穂・採種園の造成はじまる。岐阜県林業経営協議会設置。林業試験研究推進協議会設置。第1次森林組合振興3ヵ年計画はじまる。7.26飛騨地方に水害。
34	県民の山造成事業はじまる。特殊緊急治山及び県単災害復旧事業施行。のうさぎ捕獲奨励事業はじまる。キジの人工養殖はじまる。伊勢湾台風により県全域が被災。中東濃に松くい虫大発生（34～36年）。県森連岐阜林産物共販所開設。
35	★治山治水緊急措置法公布。治山事業10ヵ年計画（35～44年）策定。★保安林改良事業はじまる。★林道改良事業はじまる。台風11・12号により中濃が被災。県森連飛騨・東濃林産物共販所開設。第2次森林組合振興3ヵ年計画決定。★白ろう病の発端が見うけられる。木炭・薪の減産。
36	★農林漁業金融公庫法の一部改正（林経資金追加）。★森林国営保険法の一部改正（気象災追加）。新県木連設立。★森林開発公団分収造林はじまる。特殊緊急治山事業実施。★山村振興林道事業はじまる。林地肥培コンクールはじまる。林業研究グループの助成事業はじまる。山村中堅青年育成研修はじまる。36.6梅雨前線豪雨により西濃・中濃が被災。第2室戸台風により県全域が被災。県下の林業労働災害率上昇。
37	★森林法の一部改正（森林計画制度の改善）。★第3期森林計画制度はじまる。銚子谷林道着工（県下最大の林道）。白山国定公園が国立公園に昇格。二種林業改良指導員（森林保護、特殊林産、林業機械）配置。保安林保護員配置。藤橋村有林及び地上権設定県有林の主伐はじまる。しいたけほだ木にシワタケ・アナタケ被害発生（37～38年）。
38	★森林組合併助成法公布。★林業信用基金法公布。★狩猟法を鳥獣保護及び狩猟に関する法律に改正。移動林業試験場、林業経営コンクールはじまる。★民有林基幹林道新設。
39	★保安林整備臨時措置法の一部改正（整備基幹10ヵ年延長）。★林業基本法公布。★鳥獣保護員設置。★第1次林業構造改善事業発足。飛騨・木曾川国定公園指定。木材業者登録条例改正（木材チップ業者追加）。森林組合拡大強化5ヵ年計画はじまる。全国森林組合大会、岐阜市で開催。岐阜県鳥獣審議会設置。林業構造改善事業促進対策協議会設置。
40	ライチョウを県鳥に指定。★山村振興法公布。治山事業5ヵ年計画（40～44年）策定。新林道網策定。林業構造改善事業はじまる（清見村・八百津町・萩原町）。9.15集中豪雨により揖斐川上流が被災。緑化促進青年隊を岐阜県林業青年研修所に改称。
41	森林企画課設置。一般製材業近代化計画策定。★入会林野近代化法公布。入会林野近代化事業はじまる。峰越連絡林道事業はじまる。いちいを県木に指定。岐阜県林業公社設立（同公社による分収造林はじまる）。

〔注〕 ★印の事項は主として全国にわたるものである

附4 林政年表 (4-2)

年度	事 項
昭和	
42	春季干害により苗畑に被害。特殊林産物生産計画策定。★林道採択基準緩和と補助率アップ。白山スーパー林道着工。岐阜県林業の長期構想樹立。この年より、木材移入県になった。
43	★森林法の一部改正（森林施業計画制発足）。8.17集中豪雨により中濃が被災（飛騨川バス転落事故）。「青年の山」づくりはじまる。県営苗畑整備統合。岐阜県林業センター設立の調査に着手。
44	木曾三川水源造成公社設立（同社による分収造林はじまる）。林業センター建設着手。
45	谷汲村に「いこいの森」開園。岐阜県林業開発基本計画樹立。林業種苗生産事業者の登録制実施。岐阜県山林種苗共同組合設立。林業青年研修所閉所。林業センター完成。林業試験場を廃止し、林業センター・寒冷地林業試験場を置く。
46	林務部の機構改革、林政・造林・治山林道・経営普及の4課を置き、岐阜県林業短期大学校開校。森林計画コンピュータ化はじまる。飛越山地大規模林業圏調査対象地域の指定。飛騨産業センター工事着手。林道網調査体系が確立される。林業長期計画・林道整備5ヵ年計画策定。
47	★第2次林業構造改善事業発足。木と生活展開催。土採種規制条例制定。自然保護員設置。森林教室開講。飛越山地大規模林業圏基本計画策定。保全林整備事業はじまる。優良材生産技術体系の指導。県営木炭検査の廃止。林務部を林政部と改称。7.13集中豪雨東濃南部を襲う。
48	★全国森林計画変更。飛越山地大規模林業圏実施計画策定。保健保安林整備はじまる。造林補助制度の全面改正。岐阜木材流通団地の用地収得・造成工事に着手。東騨実験林設置。特用林産物生産振興対策事業はじまる。
49	★保安林整備臨時措置法の一部改正（整備期間10ヵ年延長）。岐阜県民「木の国運動」はじまる。育林促進事業はじまる。★森林法及び森林組合併助成法の一部改正（林地開発許可制の実施と森林組合の改善関係）。森林組合労務班を愛林隊と改称。西濃実験林設置。★林道賠償責任保険はじまる。森林開発公団岐阜地方建設部発足。
50	★「緑の国勢調査」発表（環境庁）。第1次林業構造改善事業完了。★山村振興法一部改正（有効期間10ヵ年延長）愛林の日・育林強調月間制定。特用林産物生産流通改善事業はじまる。大規模林道高山・大山線起工。岐阜木材流通団地完成。
51	★林業改善資金制度発足。中核林業振興地域特別対策事業はじまる。9.12豪雨により県下各地が被災。揖斐郡谷汲村で全国育林祭。
52	大規模林道八幡・高山線起工。白山スーパー林道開設。第5次治山事業5ヵ年計画（52～56）策定。検査監制度発足。揖斐川バス事故。岐阜県林業基本計画策定。
53	★森林組合法制定並びに同法制定に伴う森林法の一部改正、森林法施行細則全面改正、森林組合法施行細則公布。土岐市下石碓沢地すべり地区に指定。岐阜県木材振興第10回記念大会（式典、緑と木の住いフェスティバル、木材記念市）開催。関東中部地区第15回林道研究発表大会、下呂町で開催。林道網整備計画策定。
54	★国産材産業振興資金融資制度発足。★森林総合整備事業発足。文化庁、環境庁、林野庁の三庁は、「カモシカの保護及び被害対策について」を発表。岐阜県第三次総合計画第二期実施計画策定。大垣地域モデル定住圏計画策定。
55	★新林業構造改善事業発足。★林業振興地域育成対策事業発足。★振動障害対策巡回指導事業発足。「やすらぎの森」造成事業発足。林業普及指導事業30周年記念大会開催。第24回全苗連大会岐阜市で開催。5.6豪雪により飛騨・奥美濃地方の森林被害甚大。
56	★松くい虫被害対策特別措置法制定。★基幹林業技能者育成確保対策事業発足。★森林組合林産活動強化事業発足。★緑の相談員設置事業発足。間伐促進総合対策事業発足。大規模林道関ヶ原・八幡線政令指定。7.12梅雨前線豪雨により奥美濃地方森林被害甚大。
57	★松くい虫奨励防除事業。第2期共同水源林造成事業。★木材産業再編整備事業、木材需要拡大総合対策事業及び林産集落振興条件整備事業発足。吉城郡上宝村柘尾大サコ地内を地すべり地区に指定。岐阜県第3次総合計画第3期実施計画策定。岐阜県第六次治山事業5ヵ年計画策定。岐阜県林業研究グループ連絡協議会結成20周年記念大会開催。日本木材青壮年団体連合会第27回全国会員岐阜県大会開催。大規模林道関ヶ原・八幡線起工。複層林造成事業開始。
58	★森林法及び分収造林特別措置法の一部改正（市町村森林整備計画、森林整備法人及び分収育林制度の創設）。機構改革により生活環境部廃止。自然保護、自然環境保全行政の林政部移管により自然保護課を設置。林業基本計画（59～72年度）策定。林道網整備計画策定。県営有用広葉樹林造成事業開始（用地取得）。★苗木需給安定基金創設。★土砂崩壊流出防止総合治山事業。★水土保全機能強化総合モデル事業発足。県産材需要拡大総合対策事業発足。★国産材安定供給特別対策事業発足。9.28災害により東濃地方の森林被害大。
59	★保安林整備臨時措置法の一部改正（特定保安林の創設）。★重要流域保安林総合整備事業・林業地域活性化対策事業及び複層林造成パイロット事業発足。中部山岳国立公園50周年記念式典開催。
60	★国際森林年。★森林・林業、木材産業活力回復5ヵ年計画決定。★特定保安林整備緊急造林事業及び山地災害危険地対策事業発足、国産材供給体制整備事業実施。★第2次林業構造改善事業終了。
61	★松くい虫被害対策特別措置法の一部改正（松林の区分等）。第7次飛騨川地域森林計画の樹立。沿道森林修景パイロット事業実施。産直住宅建設促進事業発足。森林・河川緊急整備税創設岐阜県決起大会開催。中部地区治山林道協会合同連絡協議会開催。
62	★N T Tの株式の売却収入の活用による社会資本の整備の促進に関する特別措置法施行。★総合保養地域整備法施行。岐阜県第4次総合計画第2期実施計画（62～65年度）策定。

〔注〕 ★印の事項は主として全国にわたるものである

附4 林政年表 (4-3)

年度	事 項
昭和	
62	沿道森林修景パイロット事業・紅葉狩りツアールート整備推進事業実施。白山スーパー林道二車線化。第8次木曾川地域森林計画の樹立岐阜県木の国大学開催。
63	ぎふ中部未来博覧会開催 ・緑と木のむら出展。88飛騨・高山博(食と緑の博覧会)開催。★緑と水の森林基金創設。福岡町に水土保持機能強化総合モデル事業「水土の森」完成。板取村に「21世紀の森」開園。上宝村に「飛騨北アルプス自然文化センター」開園。きのこ産地銘柄育成事業創設“飛騨・美濃きのこちゃん”。
平成 元年	第8次揖斐川地域森林計画の樹立。国産材供給体制整備事業(東濃地域)完了。 林政部5課組織改編(自然環境対策監・森林総合利用係設置)。★みどりの日制定。★9.7・9.20豪雨災害(激甚災害指定。(社)木曾三川水源造成公社創立20周年記念大会。複層林整備推進全国シンポジウム開催。 福岡町で東濃檜採種園造成工事着工。岐阜県きのこ料理コンクールはじまる。(社)岐阜県緑化推進委員会設立。岐阜県緑の基金創設。第3期 共同水源林造成計画樹立。第8次宮・庄川地域森林計画の樹立。★美濃中央高原基盤整備事業。★多目的保安林総合整備 事業。★ふるさと森林活性化総合対策事業。花街道モデル事業。匠の国・岐阜県伝統建築家認定事業。
2	★特用林産地化形成総合対策事業。★林業山村活性化林業構造改善事業発足。「岐阜県森林・林業・林産業・山村基本計画」策定。岐阜県林業普及指導事業40周年記念大会。飛越山地大規模林道高山・大山線「双六～瀬戸」区間完成(神岡町～上宝村)。第8次長良川地域森林計画の樹立。第6次鳥獣保護事業計画により、鳥獣保護区12箇所、特別鳥獣保護区2箇所、休猟区38箇所、銃猟禁止区域9箇所を設定。
3	★森林法の一部改正(森林整備事業計画発足)。★松くい虫被害対策特別措置法の改正及び延長。★森林組合合併助成法の改正。第八次治山事業五箇年計画を策定。きのこ王国岐阜推進事業創設。広域基幹林道「白谷～夕谷線」開通。岐阜県行政情報ネットワークによる「狩猟関係事務管理システム」始動。第8次飛騨川地域森林計画の樹立。
4	★森林整備事業計画を策定。★3省庁(国土庁・林野庁・自治省)による「森林・山村検討会」が発足。岐阜・鹿児島姉妹県盟約20周年交流事業実施(県林業グループ員鹿児島県を訪問)。県林業グループ連絡協議会30周年記念大会開催(八幡町)。グリーンフロント地域推進モデル計画策定。第9次木曾川地域森林計画の樹立。飛越山地大規模林道関ヶ原・八幡線「八幡区間」完成(八幡町)。
5	★ふるさと林道緊急整備事業。★公的分収林整備促進事業。★「岐阜県森林整備担い手対策基金」の創設。(以上、森林・山村検討会関連施策)。県政の重点・点検項目のひとつに「森林」。「ラブ・グリーン」キャンペーン事業の発足と「岐阜森林愛護隊」の結成。中国江西省に友好提携五周年記念「友好の森」造成。第9次揖斐川地域森林計画の樹立。
6	県林政部の組織改正(森林山村対策課の新設総合再編による自然環境保全課林産振興課の名称変更等大幅な再編整備)。ぎふ森林文化センター竣工。山村アドバイザー「森の交流大使」事業発足。「森の我が家確保事業」の創設。自然歩道サポーター発足。林業センターに「県産材オープンラボラトリー」開所。大規模林道関ヶ原・八幡線「明宝・馬瀬」区間、高山大山線「和佐府」区間の完成。第9次宮・庄川地域森林計画の樹立。広域森林組合「揖斐郡森林組合」発足。
7	「東濃檜採種園」開園。「グリーンドクター認定事業」の創設。岐阜県産直住宅建設促進連絡協議会による阪神・淡路淡路大震災(H7.1.17発生)被災家屋補修ボランティア終了。大規模林道高山・大山線「有峰」区間の完成と「東谷」区間の一部完成。第9次長良川地域森林計画の樹立。
8	★林野三法の成立(「林業改善資金助成法・林業等振興資金融通暫定措置法の一部改正法」「林業労働力の確保の促進に関する法律」「木材の安定供給の確保に関する特別措置法」)★経営基盤強化林業構造改善事業発足。「せせらぎ溪谷県立自然公園」の指定。岐阜・鹿児島友好の森「薩摩カイコウズの森」開園。岐阜市・板取村で「森林整備協定」締結。第九次治山事業五箇年計画の策定。第9次飛騨川地域森林計画の樹立。
9	ふるさと林道「畦畑～彦谷線」猪臥山(いぶしやま)トンネル工事着工。林道としては日本一(4,475m)。産直住宅累計2万戸を達成。岐阜県林業労働力確保支援センター開設。平湯地区における「緑のダイヤモンド計画(中部山岳 国立公園内の総合整備事業)」を実施。岐阜県の名樹樹養成事業により「長寿の桜」苗木の配布開始。広域森林組合「南大野森林組合」発足(県下2番目)。第8次鳥獣保護事業計画の実施。広域基幹林道「白北線」完成。安房トンネルの開通。第10次木曾川地域森林計画の樹立。
10	★「森林法等の一部を改正する法律」の成立。「天生県立自然公園」の指定。ふるさと林道「野志・吉良見線」開通。「エコミュージアム関ヶ原」オープン。「森林科学研究所」開所。★「全国木炭シンポジウム」開催。★「女性森林フォーラムinぎふ」開催。広域基幹林道「鳥越線」開通。広域森林組合「恵南森林組合」・「南ひだ森林組合」発足。第10次揖斐川地域森林計画の樹立。「森林地理情報システム」稼働。
11	★三重県の林家で全国初のFSCの認証取得。本庁組織・機構再編。「御嶽山県立自然公園」の指定。大規模林業圏開発林道「春日・久瀬区間」開通。みどりの健康住宅モデルハウスオープン。広域基幹林道「平成～祖父川線」開通。「奥長良川名水館」竣工。九・一五豪雨災害発生。県内林業関係(治山施設・造林地等)被害額は240億円以上に。生活環境保全林「洗心の森」・「みやまの森」・「せせらぎ街道・四季の郷」開園。広域森林組合「もとす郡森林組合」発足。第10次宮庄川地域森林計画の樹立。森林資源モニタリング調査開始。
平成 12	★住宅の品質確保の促進等に関する法律施行。★製材などの農林物資の品質の改善等を目指したJAS法の改正、施行。

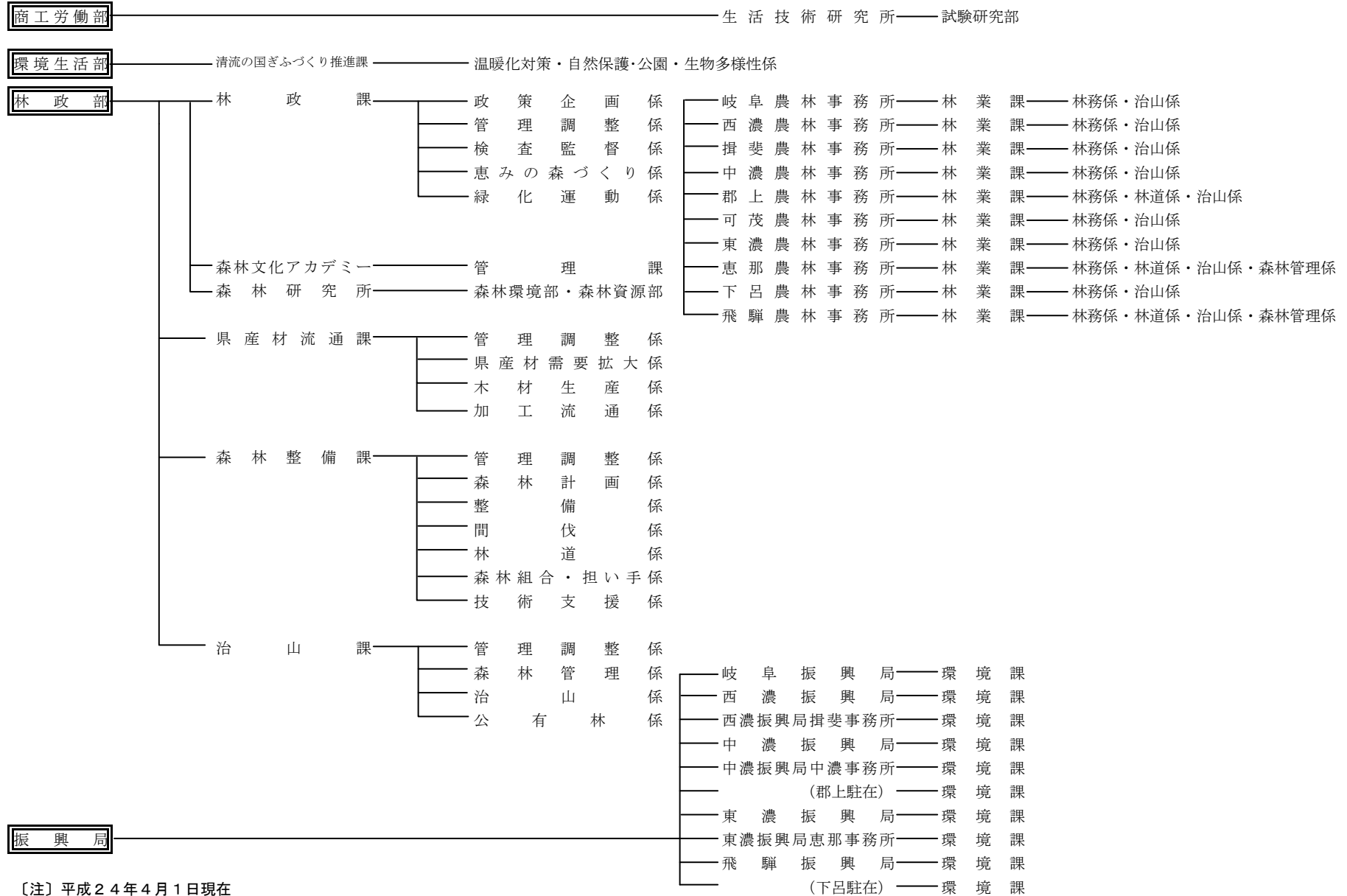
[注] ★印の事項は主として全国にわたるものである

附4 林政年表 (4-4)

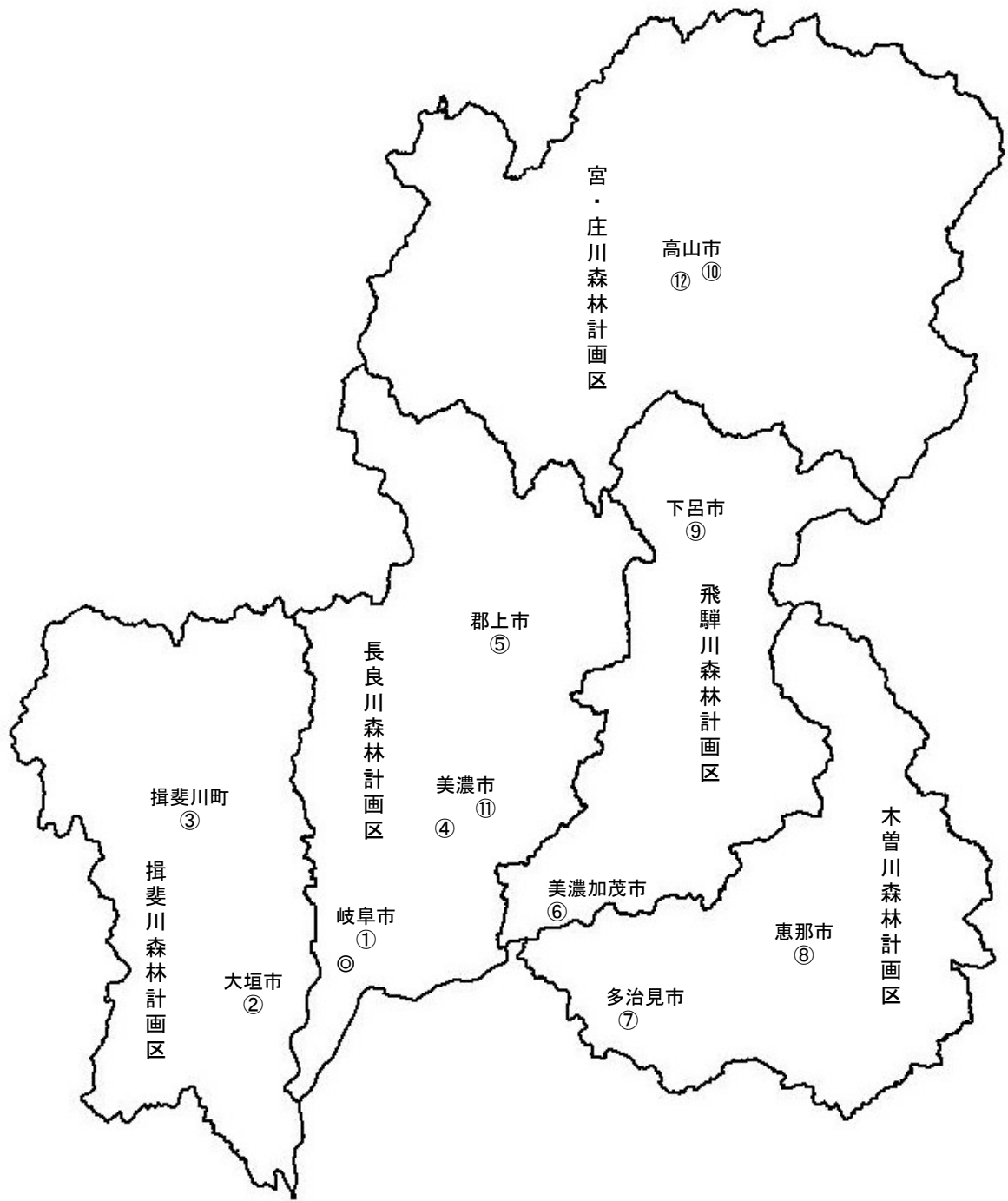
年度	事 項
平成	
12	★地方公共団体等に「環境にやさしい商品」を率先して購入することを義務づけるグリーン購入法成立。岐阜県森林・林業・木材産業活性化大会開催。岐阜県林業普及指導50周年記念大会開催。生活環境保全林「城山さくらの森」・「蘭丸ふるりの森」開園。流木災害監視地域の指定。第10次長良川地域森林計画の樹立。
13	★林業基本法が37年ぶりに改正され「森林・林業基本法」として成立。★森林法改正。★林業融資制度改正。中部北陸自然歩道完成。広域森林組合「西南濃森林組合」発足。「岐阜県産材」認証制度スタート。高山市で森林組合活性化フォーラム開催。「岐阜県の絶滅のおそれのある野生生物ー岐阜県レッドデータブック」作成。ふるさと林道「舟山～牛牧線」開通。広域森林組合「陶都森林組合」発足
14	★森林整備地域活動支援交付金制度スタート。平成14年4月5日岐阜市東部及び各務原市で林野火災発生・被災面積410ha。農山村整備局森林関係1課3室に組織改正。「望岳の道」八本原林道が完成。生活環境保全林「和良大月の森」開園。「岐阜県健康キノコ振興会」設立。ふるさと林道「畦畑～彦谷線ー飛騨卯の花街道ー」開通。第57回全国植樹祭の岐阜県開催内定。「山火事跡地緑の再生委員会」発足。平成14年1月の大雪による森林被害の確定・面積約2,560ha被害額112億3千万円。「飛騨牛記念館」完成。森林基幹道「青ナギ～根山線」完成。「木の香る環境づくり県民運動推進会議」発足
15	★我が国独自の森林認証制度の創設。ふるさと林道「則光和知線」が完成。「ぎふ山の日(八月八日)」の創設を宣言。「ふるさと沙羅」林道が開通。大規模林業圏開発林道「和良・明宝区間」開通。第57回全国植樹祭岐阜県実行委員会を設立。「岐阜県森林づくり30年構想」策定。
16	広域森林組合「中濃森林組合」「中津川市森林組合」「郡上森林組合」発足。「森の国・木の国県民協働会議」設立。23号台風により飛騨が被災。「第57回全国植樹祭基本計画」策定。
17	★「木づかい運動」の展開。第57回全国植樹祭記念事業「プレ植樹祭」の開催。広域森林組合「岐阜中央森林組合」「飛騨高山森林組合」「飛騨市森林組合」発足。「森林づくり1000人委員会」の開催。生活環境保全林「飛騨古川 朝霧の森」開園。現地機関に先駆け、本庁農林水産局、農山村整備局が林政部に改編。「持続可能な森づくり・国づくりを目指して」をテーマに飛騨高山会議を開催。ふるさと林道「神原～数河線」開通。県有林でFSC森林認証を取得。岐阜県森林づくり基本条例を制定。
18	★第57回全国植樹祭開催。「岐阜県森林づくり基本条例」施行。「岐阜県森林づくり基本計画」策定。広域森林組合「可茂森林組合」発足。生活環境保全林「乙女溪谷の森」・「白雲山やすらぎの森」開園。
19	「岐阜県森林づくり基本計画(平成19～23年度)」開始。県産材の合法性と流通履歴を証明する「岐阜証明材推進制度」創設。主要構造物に「岐阜証明材」を80%以上使用した住宅の建築費用を一部助成する「ぎふの木で家づくり支援事業」開始。5つのモデル団地で「健全で豊かな森林づくりプロジェクト」開始。平成20年1月29日に大手合板製造メーカーと県内の林業関係団体が協調し中津川市内に合板工場立地の協定締結。4つの企業等と森林づくり協定締結。ふるさと林道「阿多粕～西洞」開通。
20	★「オフセット・クレジット(J-VET)制度」の創設。「岐阜県地球温暖化防止基本条例」施行。「岐阜県地球環境の保全のための森林づくり条例」施行。3つのモデル団地で新たに「健全で豊かな森林づくりプロジェクト」開始。4つの企業等と森林づくり協定締結。(株)INAXとの間で「緑と水の子ども会議」推進に関する協定締結。「ひだ林業・建設業森づくり協議会」が設立。
21	★森林・林業再生プランの公表。「岐阜県間伐推進加速化計画」を策定。「岐阜県森林整備加速化・林業再生協議会」を設立。4つのモデル団地で新たに「健全で豊かな森林づくりプロジェクト」開始。「森・川・海ひだみの流域連携協議会」設立。3つの企業等と森林づくり協定締結。アサヒビール(株)と、県、県教育委員会との間で「緑と水の子ども会議」及び木育に取り組む協定締結。森林基幹道「洞～数河線」全線開通。
22	★第30回全国豊かな海づくり大会～ぎふ長良川大会～開催。★「森林・林業の再生に向けた改革の姿」の公表。★「東北地方太平洋沖地震」が発生。★「森林法の一部を改正する法律」が衆議院にて可決。「美濃白川 岐阜車体の森」の協定を締結。岐阜市(岐阜市林業会議)、大野町(大野町北部山麓森林整備まちづくり委員会)、垂井町(垂井町山林懇談会)の3市町で市町村森林管理委員会を設立。岐阜県と中部森林管理局との間で「岐阜県における健全で豊かな森林づくりの推進に関する覚書」を締結。「飛騨高山きつつきの森・莊川」の協定を締結。「森の合板工場」が完成。「ぎふの木づかいCO ₂ 固定量認証制度」を創設。「高山市一色・山中山地域森林整備推進協定」(「岐阜県における健全で豊かな森林づくりの推進に関する覚書」に基づく協定第1号)を締結。新たに3つのモデル団地で「健全で豊かな森林づくりプロジェクト」開始。
23	★「森林法の一部を改正する法律」公布。「第57回全国植樹祭5周年記念大会」を下呂市にて開催。「ひだ森林整備協同組合」設立。「恵みの森づくりコンソーシアム」設立総会開催。「平和の森・池田」における生きた森林づくり協定締結。「清流の国ぎふ森林・環境税」の導入議決。「森・川・海ひだみの流域シンポジウム」開催。サントリー「天然水の森 ぎふ東白川」における生きた森林づくり協定締結。「東白川村新築地域森林整備推進協定」締結。「第二期岐阜県森林づくり基本計画」策定。

[注] ★印の事項は主として全国にわたるものである

附5 岐阜県森林・林業行政の組織図



〔注〕平成24年4月1日現在



岐阜県管内図

※この管内図は、平成24年4月1日現在のもので、統計表の集計区分に一致する。

◎県庁 林政課・県産材流通課・森林整備課・治山課・清流の国ぎふづくり推進課		
①岐阜農林事務所	⑤郡上農林事務所	⑨下呂農林事務所
②西濃農林事務所	⑥可茂農林事務所	⑩飛騨農林事務所
③揖斐農林事務所	⑦東濃農林事務所	⑪森林研究所・森林文化アカデミー
④中濃農林事務所	⑧恵那農林事務所	⑫生活技術研究所

岐阜県森林・林業統計書

平成23年度版

—— 平成25年3月 ——

編 集 岐阜県林政部森林整備課
発 行

〒500-8570 岐阜市藪田南二丁目1番1号

電話 058-272-1111（代表）

F A X 058-278-2706

E-mail c11515@pref.gifu.lg.jp