

序

本県は、「岐阜は木の国・山の国」と岐阜県民の歌にも歌われるように、森林が県土の約 8 割を占める全国でも有数の森林県です。私たちは古来より、森林からもたらされる数々の恵みを楽しみ、幾世代にも渡って森の文化・木の文化を大切に育み、発展を遂げてきました。

森林には、従来より県土を守る水土保全機能や保健休養の場など多面的な公益的機能の発揮が求められてきましたが、近年では地球規模での温暖化対策や循環型社会の形成が求められる中で、二酸化炭素の吸収源として、また環境に優しいカーボンニュートラルな資源である木材の供給源としての期待が高まっており、京都議定書に基づく第 1 約束期間（日本の削減目標 6 %のうち森林吸収分は 3.8 %）も平成 20 年 4 月に始まったところです。

一方、国産材の需要や価格は、新設住宅着工戸数の減少や市場経済のグローバル化等に伴って長期にわたる低迷が続いており、森林整備の根本的な基盤である林業・木材産業は疲弊の一途をたどっています。また、間伐などの適正な管理がなされない荒廃森林の増加により、集中豪雨の際には大規模な流木災害が発生するなど、県民生活を守るための災害に強い森林づくりは本県における喫緊の課題となっています。

そのため、県では平成 18 年 5 月に施行した「岐阜県森林づくり基本条例」に基づいて策定した「岐阜県森林づくり基本計画」（計画期間 H19～H23）の実現に向けた総合対策として、

健全で豊かな森林づくりプロジェクト（モデル団地による「森プロ」の実証・実践活動等）
県産材流通改革プロジェクト（新生産システムの構築、大規模加工施設の整備、合板工場の誘致等）
ぎふの木で家づくりプロジェクト（「ぎふ証明材制度」の創設、ぎふの木で家づくり支援事業等）
県民協働による森林づくりプロジェクト（市町村森林管理委員会の設置、企業による森づくり等）
の 4 つのプロジェクトを立ち上げ、横断的な取り組みを始めたところです。

本書は、岐阜県の森林・林業・林産業の現状と推移を的確に把握し、適切な施策立案を行うための基礎資料として昭和 40 年より毎年作成しているもので、今般、平成 19 年度版を作成しました。行政上の基礎資料としてはもとより、企業経営、学術研究など多くの方々に広くご活用いただければ幸甚に存じます。また、本書の作成に当たり、資料を提供いただきました関係機関の皆様にご心からお礼を申し上げますとともに、今後とも一層のご理解とご協力を賜りますようお願い申し上げます。

平成 21 年 3 月

岐阜県林政部 林政課長 松葉 英之

平成19年度
岐阜県森林・林業統計書

目 次

序

利用される方々に

第1部 岐阜県の森林・林業・林産業の動向

岐阜県の森林・林業・林産業の主要指標	2
森林資源	4
森林整備	7
木材生産・木材需要	8
林産物	9
林業経営・林業金融	10
林業労働・林業機械	11
林道・作業道	12
保安林・治山	13
森林保護・狩猟・自然公園	14
森林・林業関係予算	15
森林の多面的機能	16

第2部 統計表

1 人口・土地・所得

(1) 人口	(市 町 村)	18
(2) 土地	(")	22
(3) 所得(経済活動別市町村内総生産)	(")	26

2 森林の概況

(1) 所有形態別森林面積	(市 町 村)	28
(2) 所有形態別森林蓄積	(")	32
(3) 民有林林種別面積・蓄積	(")	36
(4) 林野庁所管国有林(直営林)林種別面積・蓄積	(")	40
(5) 林野庁所管国有林(官行造林地)林種別面積・蓄積	(")	44
(6) 県営林地の現状	(")	46
(7) 民有林森林資源構成表	(県)	50
(8) 民有林人工林齢級別面積	(市 町 村)	52
(9) 民有林人工林齢級別蓄積	(")	56

3 森林計画

(1) 地域森林計画の編成実績	(森林計画区)	60
(2) 制限林の種類別面積	(")	60
(3) 森林施業計画認定事業実績	(現地機関)	60
(4) 機能別森林面積	(森林計画区)	61
(5) 森林空中写真撮影一覧		62

4	造 林		
(1)	単層林整備（人工造林）	（市 町 村）	64
(2)	単層林整備（保育）	（ " ）	68
(3)	複層林整備（植栽型）	（ " ）	72
(4)	複層林整備（天然更新型）	（ " ）	74
(5)	造林作業路等開設実績	（ " ）	76
(6)	樹苗需給状況と苗畑面積	（ 県 ）	78
(7)	適地適木調査実績	（ " ）	78
5	林業機械		
(1)	林業機械保有現況	（ 現地機関 ）	79
(2)	高性能林業機械保有状況	（ " ）	79
6	林 道		
(1)	林道現況	（市 町 村）	80
(2)	林道事業実績	（ " ）	82
(3)	作業道・林内路網密度	（ 県 ）	84
(4)	森林居住環境整備事業等実績	（ " ）	85
(5)	林道災害被害額	（ " ）	85
(6)	林道災害復旧事業実績	（ " ）	85
7	強い林業・木材産業づくり交付金（林業構造改善事業）		
(1)	強い林業・木材産業づくり交付金実績 （林業・木材産業構造改革事業）	（ 県 ）	86
8	林業金融		
(1)	農林漁業金融公庫資金の利用状況（貸付実績）	（ 県 ）	87
(2)	県林業・木材産業改善資金の利用状況（貸付実績）	（ " ）	87
(3)	木材産業等高度化推進資金の利用状況（年度末貸付残高）	（ " ）	88
(4)	農林中央金庫資金の利用状況（森林組合関係分）	（ " ）	88
(5)	農林漁業信用基金出資及び保証状況	（ " ）	88
9	林産物		
(1)	素材需給状況	（ 県 ）	89
(2)	素材生産量（所有形態別・用途別・樹種別）	（ " ）	89
(3)	製材動態	（ " ）	89
(4)	製材用素材の樹種別入荷量	（ " ）	89
(5)	木材チップ需給状況	（ " ）	90
(6)	木材チップ工場数	（ " ）	90
(7)	木材業者・製材業者・木材チップ業者登録数	（ 現地機関 ）	90
(8)	特用林産物生産量	（ " ）	90
(9)	しいたけ原木伏込・菌床使用実績及び生産者数	（ " ）	91
(10)	建て方別・構造別新設住宅着工戸数	（ " ）	91
(11)	産直住宅建設団体数及び着工戸数	（ " ）	91
10	森林被害		
(1)	森林被害状況	（ 県 ）	92
(2)	森林国営保険契約と損害てん補実績	（ " ）	93
(3)	森林病虫害等防除事業実績	（ 現地機関 ）	93

11	普及・教育		
(1)	普及指導状況（森林整備課美濃市駐在）	（ 県 ）	94
(2)	普及指導状況（各普及指導区）	（ " ）	94
(3)	林業グループの実績	（ 現地機関 ）	94
(4)	林業短期大学校・県立森林文化アカデミー の卒業者数と就職状況	（ " ）	95
(5)	県営実験林の状況	（ 県 ）	95
(6)	森林に関する特定非営利活動法人（NPO法人）・ ボランティアの活動状況	（ 現地機関 ）	95
12	林業労働力		
(1)	森林技術者	（市 町 村）	96
13	森林組合		
(1)	森林組合連合会構成	（ 県 ）	100
(2)	森林組合構成	（ 森林組合 ）	100
(3)	生産森林組合構成	（ 県 ）	102
(4)	森林組合連合会事業内容	（ " ）	102
(5)	森林組合事業内容	（ " ）	103
(6)	生産森林組合事業内容	（ " ）	103
14	治山事業		
(1)	治山事業実績	（ 現地機関 ）	104
(2)	民有林直轄治山事業実績	（ 県 ）	106
(3)	治山災害復旧事業実績	（ 現地機関 ）	107
(4)	治山施設災害復旧事業実績	（ 現地機関 ）	107
(5)	林地被害	（ 県 ）	107
(6)	保安林種類別面積	（市 町 村）	108
15	林地開発・保安林指定の解除		
(1)	林地開発許可の状況	（ 県 ）	114
(2)	保安林指定の解除状況（民有林）	（ " ）	114
16	自然保護		
(1)	岐阜県の自然植生と植生自然度	（ 県 ）	115
(2)	絶滅のおそれのある野生生物種	（ " ）	115
(3)	自然環境保全地域等の指定状況	（ " ）	118
(4)	自然環境保全地域・緑地環境保全地域位置図		119
(5)	自然公園における各種行為の許可・届出の状況	（ 県 ）	120
(6)	自然環境保全協定の締結状況	（ " ）	120
17	自然公園等		
(1)	自然公園の指定状況	（ 県 ）	121
(2)	長距離自然歩道の概要	（ " ）	122
(3)	自然公園の利用施設の整備状況	（ " ）	123
(4)	自然公園の利用者数	（ " ）	123
(5)	自然公園地域位置図		124
(6)	休養林等の指定状況	（ 県 ）	125

18 鳥獣保護及び狩猟

(1) 狩猟者登録証交付状況	----- (現地機関) -----	126
(2) 狩猟期間中に捕獲された鳥獣	----- (県) -----	127
(3) 有害鳥獣として捕獲された鳥獣・カモシカ個体数調整	---- (") -----	127
(4) 鳥獣保護区等一覧	----- (") -----	128

附属資料

附1 林業地域の指定市町村一覧表（指定年月日）	-----	136
附2 森林研究所及び生活技術研究所研究業績	-----	138
附3 森林研究所及び林政課緑化運動担当の試験地・調査地の概況	-----	141
附4 森林・林業関係予算（一般会計）	-----	146
附5 林政年表	-----	148
附6 岐阜県森林・林業行政の組織図 岐阜県管内図	-----	152

利用される方々に

- 1 . 本書は、岐阜県内の民有林を主な対象として編集したもので、県関係各部局、県森林研究所、生活技術研究所、中部森林管理局、東海農政局岐阜農政事務所およびその他関係機関から収集した資料に基づいています。（ただし本文中の機関名は、資料提供当時の名称による）
- 2 . 本書は、主として平成19年（年度・暦年）の資料に基づいて作成したものです。
また、対象の便を図るため既往5ヶ年程度の数値も掲載してあります。
特に注記しない限り、年度は平成20年3月31日現在であり、暦年（年次）は平成19年12月31日現在です。
（1）年度 4月～翌年3月（会計年度）
（2）暦年 1月～12月
- 3 . 各統計の単位は、原則として表右肩に示してあります。
- 4 . 数字の単位未満は、原則として四捨五入してあるため、総数と内訳数字の合計が一致しない場合もあります。
- 5 . 表中の符号の用法は、次のとおりです。
「0」 掲載単位未満
「-」 該当なし
「...」 不詳・資料なし
「 」 マイナス
- 6 . 本書の統計資料について、更に詳細な数字を必要とする場合、また疑義のある場合には、関係諸機関または下記まで照会してください。
- 7 . 本書の一部あるいは全部を複写または転載される場合には、下記あてに許諾を求めてください。

岐阜県庁 林政部 林政課 森林調査担当

TEL (058)272-1111 (内3024・3025)、FAX(058)278-2702

E-mail : c11511@pref.gifu.lg.jp

岐阜県の森林・林業・林産業の主要指標

区 分	岐 阜	全 国	単 位	全 国 順 位	調査年など	出典 資料
森 林 の 概 況						
県 土 面 積	1,062	37,289	千ha	7	平成19年	注 1
森 林 面 積	866	25,097	"	5	平成19年 3月31日	
民有林面積	685	17,411	"	3	"	
国有林面積	180	7,686	"	10	"	
人工林面積	387	10,347	"	6	" (国有林を含む)	
(同率)	45	41	%	21	"	
天然林面積	436	13,383	千ha	7	" (国有林を含む)	
(同率)	50	53	%	24	"	
森 林 蓄 積	155,524	4,431,737	千m ³	5	" (国有林を含む)	
人工林蓄積	93,187	2,651,307	"	8	" (")	
天然林蓄積	62,337	1,779,393	"	5	" (")	
森 林 率	82	67	%	2	" (") 1位:高知県(84)	
スギ人工林面積	124	4,505	千ha	14	" (国有林を含む計画対象森林)	
スギ人工林蓄積	40,367	1,510,185	千m ³	16	" (")	
ヒノキ人工林面積	210	2,598	千ha	2	" (") 1位:高知県(219)	
ヒノキ人工林蓄積	44,093	571,079	千m ³	2	" (") 1位:高知県(45,654)	
林 業						
人 工 造 林 面 積	534	23,872	ha	11	平成18年度	
林業経営・労働力						
林業産出額(林業粗生産額)	930	43,216	千万円	14	平成18年	
うち木材生産	641	21,708	"	8	"	
うちヒノキ	400	4,795	"	3	"	
うちスギ	147	9,259	"	20	"	
生産林業所得	670	24,878	"	12	"	
林業経営体数	10,984	200,224	経営体	3	平成17年 2月 1日	注 2
林業就業者数	1,282	46,618	人	11	平成17年10月 1日	
森林組合数	20	764	組合	12	平成19年 3月31日	
木 材 生 産 ・ 産 業						
素材生産量	314	17,650	千m ³	15	平成19年	注 3
うちヒノキ	132	1,986	"	6	"	"
うちスギ	137	8,848	"	17	"	"
素材需要量	344	28,789	"	31	"	"
製材工場数	384	7,905	工場	2	平成19年12月31日	
特 用 林 産 物						
生しいたけ生産量	1,811	67,155	t	12	平成19年	
ひらたけ生産量	89	3,024	"	10	"	

区 分	岐 阜	全 国	単 位	全 国 順 位	調査年など	出典 資料
保 安 林						
保安林面積	413	11,763	千ha	5	平成19年3月末	
うち民有保安林	246	4,999	千ha	2	"	
林 道						
民有林既設林道延長	4,444	87,551	km	3	平成19年度末	
民有林既設林道密度	6.5	5.1	m/ha	16	平成19年度末	
自 然 公 園						
自然公園面積	195	5,409	千ha	5	平成19年度末	
(同率)	20.0	14.3	%	16	"	
県立公園面積	122	1,961	千ha	3	"	
(同率)	12.5	5.2	%	9	"	

〔出典資料〕

- 林野庁計画課「森林資源現況」（平成19年3月31日）
 林野庁「森林・林業統計要覧（2008）」
 農林水産省統計部「生産林業所得統計報告書（平成18年）」
 農林水産省統計部「2005年農林業センサス」（平成17年2月1日）
 総務庁統計局「平成17年国勢調査」
 林野庁経営課「森林組合統計（平成18年度）」
 農林水産省統計部「平成19年 木材統計」
 県森林整備課調べ
 県森林整備課調べ「民有林森林整備施策のあらまし」（平成20年度版）
 環境省自然環境局「自然保護各種データ一覧」（平成20年3月31日現在）

〔注〕 全国の数値がわかる資料、年度に基づいているため、本文中の数値とは一致しない場合がある。

注1 国土面積は、全国市町村要覧平成19年版（総務省自治行政局市町村課編集）による。
 国土面積は、境界未確定地域の面積も含めた。

注2 2005年農林業センサスより、世帯に着目した調査から経営に着目した調査体系となり、林家を含む「林業経営体」単位の調査に改正された。

林業経営体とは、次の規定のいずれかに該当する事業を行う者

- ・ 権原に基づいて育林または伐採（立木竹のみを譲り受けてする伐採を除く。）を行うことができる山林（以下「保有山林」という）の面積が3ha以上（育林または伐採を適切に実施するものに限る）の林業
- ・ 委託を受けて行う育林もしくは素材生産または立木を購入して行う素材生産

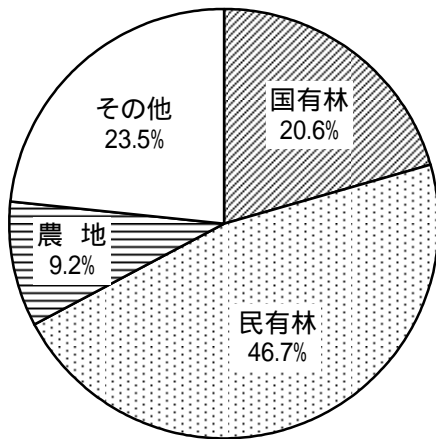
注3 経済産業省「生産動態調査」で把握されていた「パルプ用」及び「その他用」の項目が廃止されたことに伴い、平成13年度以降の素材生産量、需要量はこれらの値を除いた値である。

注4 林道延長、林道密度は、林道のうち自動車道の延長、密度を用いた。

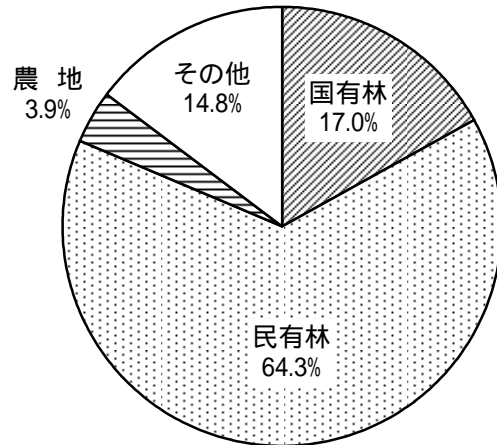
森林資源

- ・平成 19 年度の岐阜県の森林面積は、863 千 ha であり、森林率は 81.3% である。平成 18 年度末現在の森林面積は全国第 5 位、また森林率は全国第 2 位となっている。
- ・森林の内訳をみると、国有林が 180 千 ha (県土に占める割合：17.0%、森林に占める割合：20.9%)、民有林が 683 千 ha (64.3%、79.1%) となっている。全国に比べ民有林の割合が高く、民有林面積は平成 18 年度末現在で全国第 3 位である。
- ・森林蓄積は年々増加しており、平成 19 年度、国有林を含めた蓄積は 157,513 千 m³、民有林蓄積は 131,670 千 m³ となった。特に人工林蓄積の増加が著しい。

地目別土地面積割合(全国)



地目別土地面積割合(岐阜県)



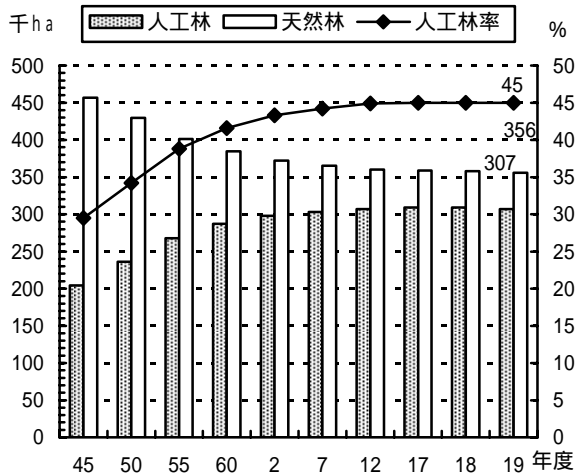
森林面積：25,097 千 ha (平成 18 年度)

森林面積：863 千 ha (平成 19 年度)

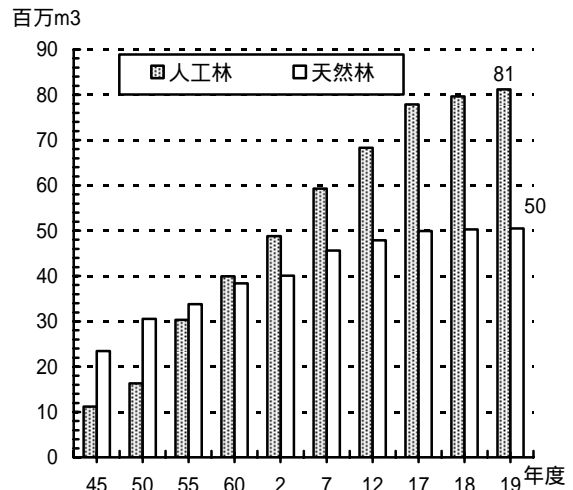
その他は調整数字

資料：林野庁「森林資源の現況(平成 19 年 3 月 31 日現在)」、農林水産省「2005 年世界農林業センサス」

民有林森林面積の推移

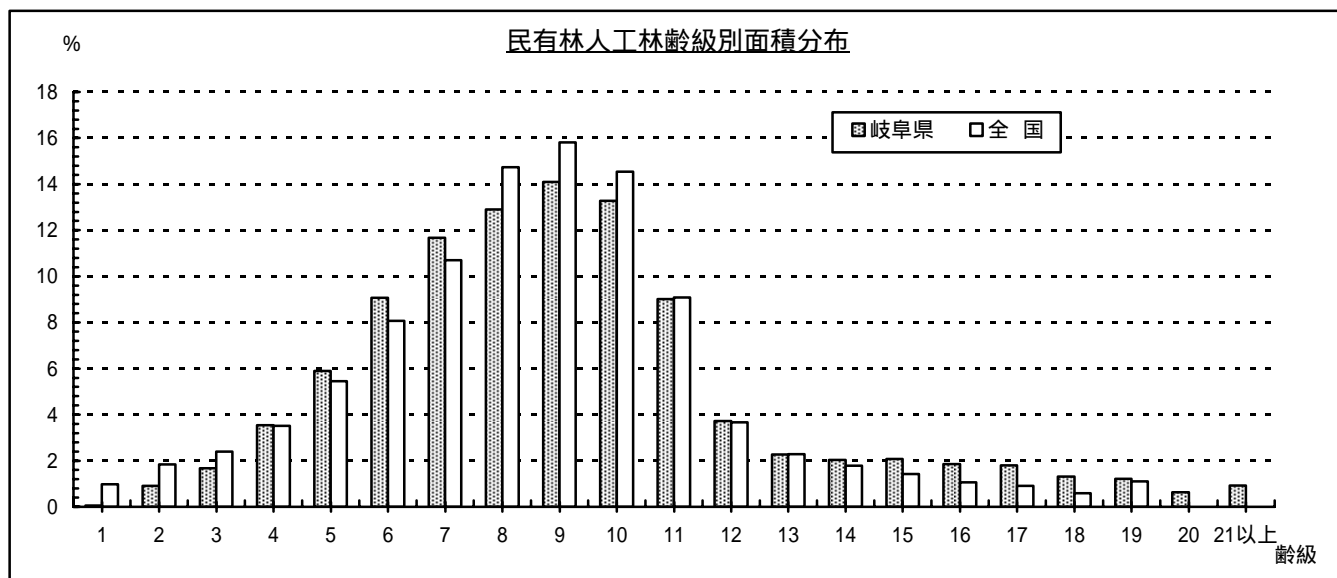


民有林森林蓄積の推移

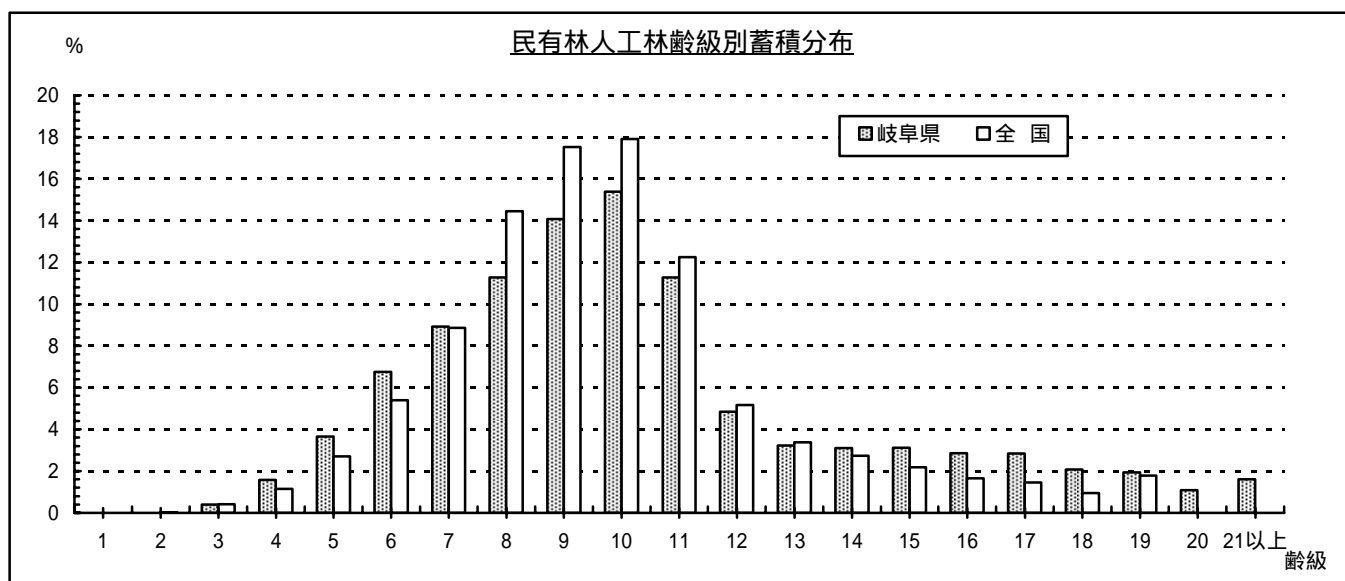


- ・ 民有林の人工林面積はわずかに減少しているが、蓄積は年々増加しており、平成 19 年度で面積 307 千ha、蓄積 81,200 千m³となった。
- ・ 民有林人工林は、35 年生以下（7 齢級以下）の若・幼齢林は 101 千 ha、全体の 33%を占めており、下刈りや除間伐などの保育施業の実施が重要となっている。
- ・ 加えて、間伐の対象となる 3～7 齢級の人工林面積が 98 千 ha で、民有林人工林の 32%を占める。一方、除間伐面積は平成 19 年度で 16 千 ha となっており、適正な森林管理を行うために、さらなる除間伐の推進が重要となっている。

民有林人工林面積 全国：7,971 千 ha 岐阜県：307 千 ha



民有林人工林蓄積 全国：2,222,803 千m³ 岐阜県：81,200 千m³



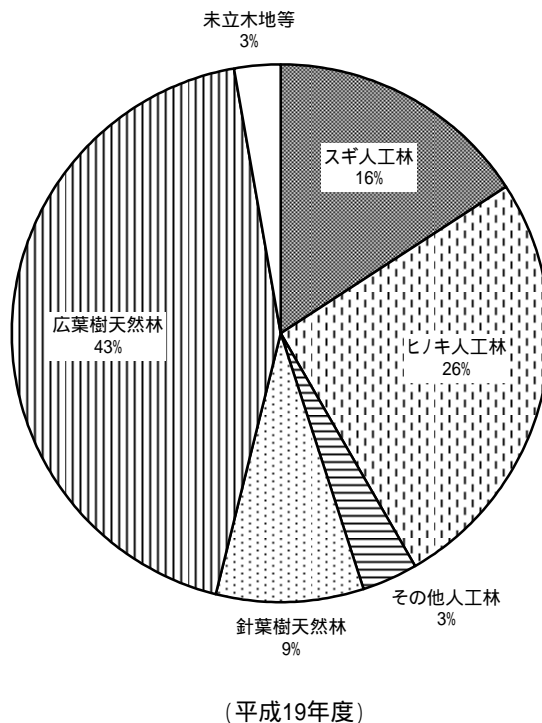
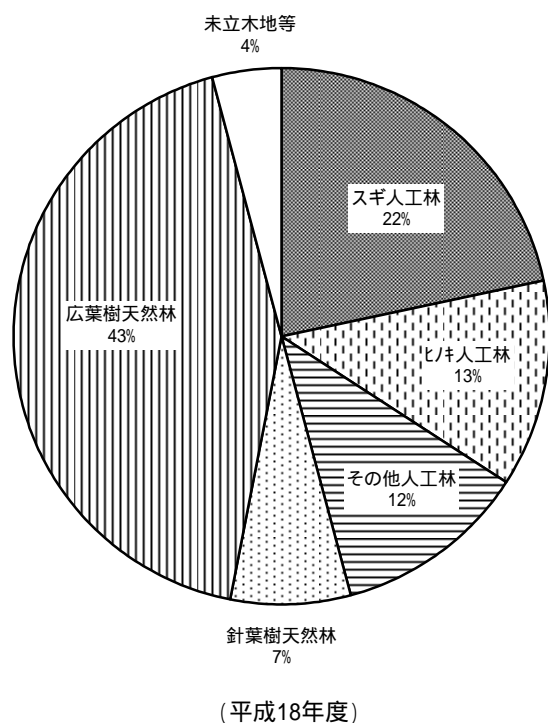
(注) 全国数値については、林野庁「森林資源の現況(平成 19 年 3 月 31 日現在)」による

全国数値は 20 齢級以上の集計はしていない

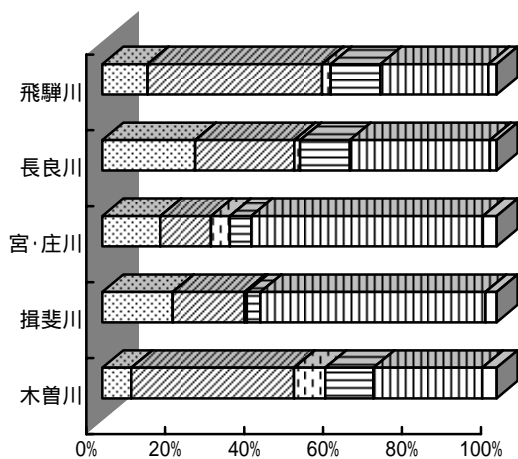
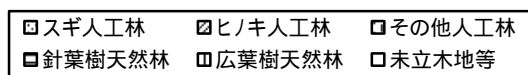
- ・樹種別の私有林面積をみると、人工林ヒノキの割合が全国数値に比して高い。平成 18 年度末現在、本県のヒノキ人工林面積・蓄積とも、高知県に次いで第 2 位である（ヒノキ人工林面積：210 千ha、同蓄積：44,093 千m³）。
- ・森林計画区単位でみると、木曾川・飛騨川計画区ではヒノキ人工林、長良川計画区ではスギ人工林、揖斐川・宮・庄川計画区では広葉樹天然林の割合が高い特徴が見られる。

私有林樹種別面積(全国)

私有林樹種別面積(岐阜県)

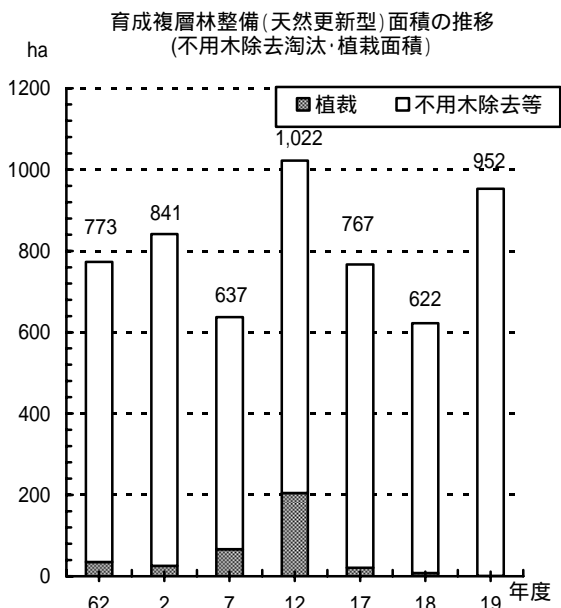
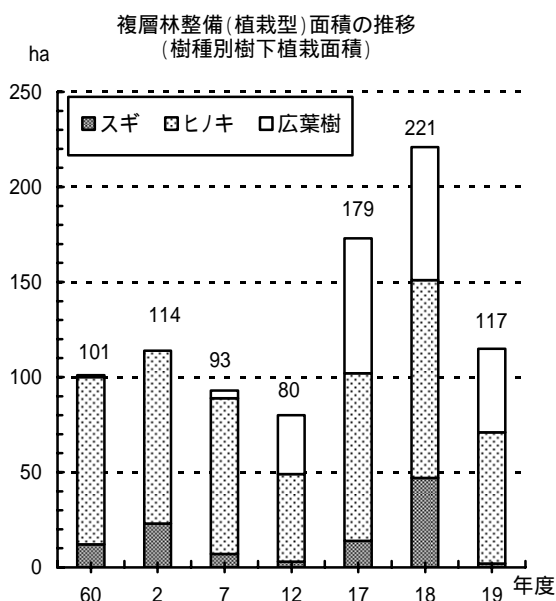
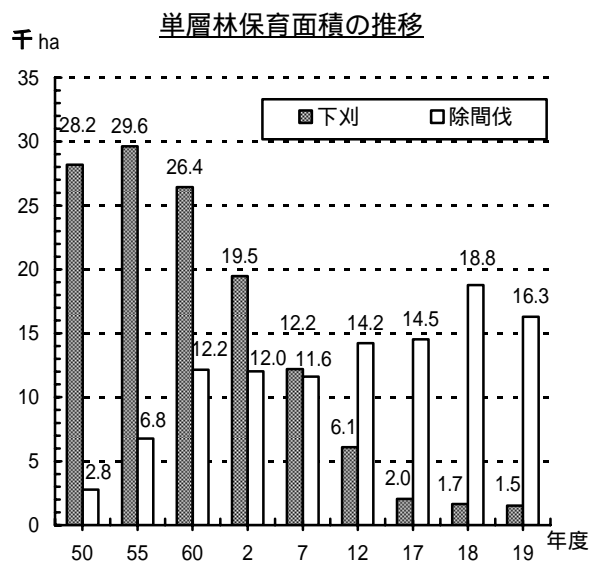
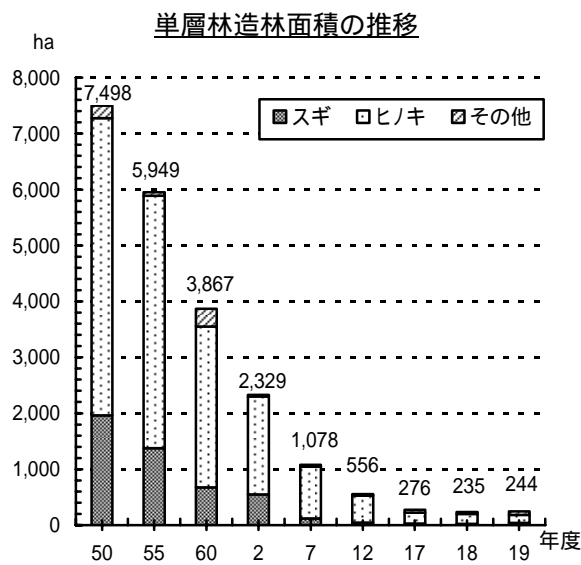


(注) 全国数値については、林野庁「森林資源の現況(平成 19 年 3 月 31 日現在)」による



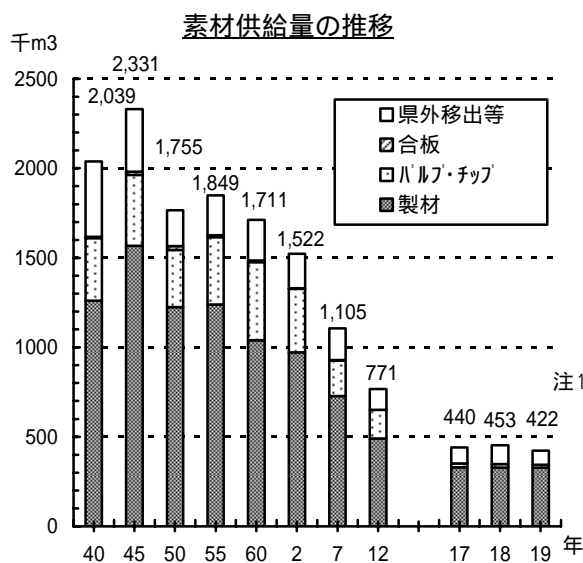
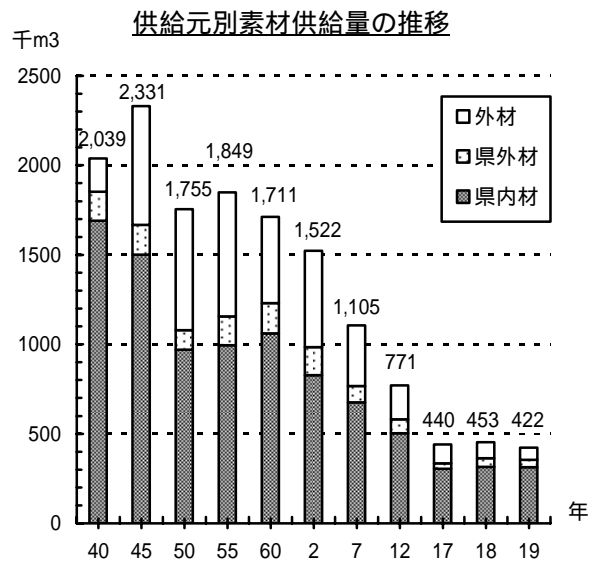
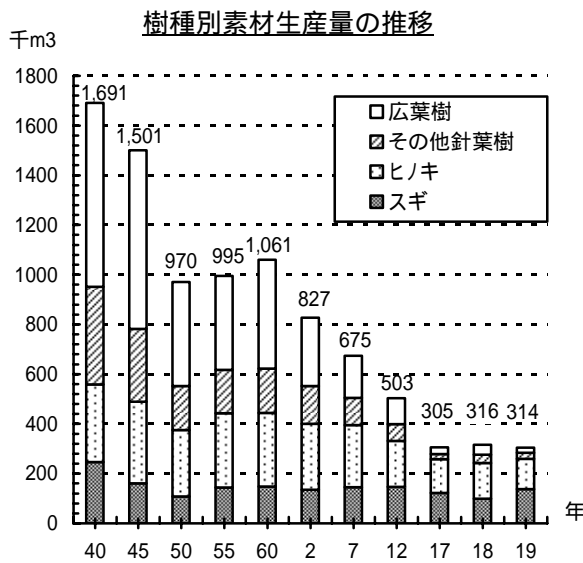
森林整備

- ・平成 19 年度の単層林造林面積は 244ha(対前年比 103.8%)となり、うち 144ha がヒノキであり、全造林面積の 59.0%にあたる。
- ・下刈面積は昭和 55 年度以降減少傾向が続いており、平成 19 年度は 1,519ha となった。
- ・平成 19 年度の除間伐面積は 16,312ha で、対前年比 86.9%(2,460ha 減)となった。
- ・平成 19 年度の複層林整備(植栽型)による樹下植栽面積は 117ha で、対前年比 52.9%となった。
- ・平成 19 年度の複層林整備(天然更新型)による改良面積は 952ha で、対前年比の 153.1%に増加した。

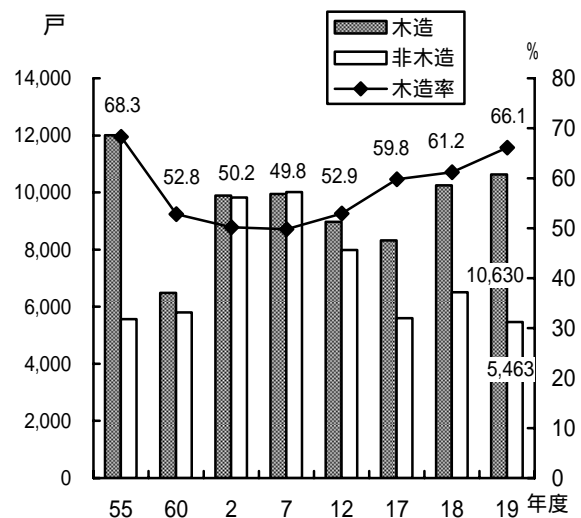


木材生産・木材需要

- ・平成 19 年の県内素材生産量は 314 千 m^3 で、前年に比べて減少(2 千 m^3)した。
- ・これを樹種別にみると、スギが最も多く生産されており 137 千 m^3 (構成比 44%) となった。これは国内シェアの 1.8% を占めており、生産量は全国 15 位である。
- ・素材の供給量は 422 千 m^3 で、前年に比べて減少(31 千 m^3)となった。
- ・このうち県内材の供給量は 314 千 m^3 で全体の 74% を占めている。
- ・素材の県内需要は、344 千 m^3 で、そのうち製材用の割合が 95% (328 千 m^3) と最も高い。
- ・新設着工戸数は 16,093 戸で、前年に比べて 657 戸減少した。一方、木造率は 66.1% に増加した。



着工新設住宅戸数と木造率の推移

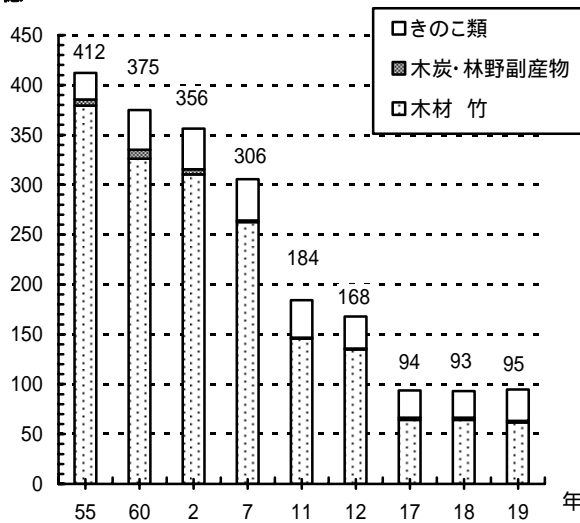


注1：調査の中止により13年度以降の「パルプ・チップ」は「チップ」のみの数値

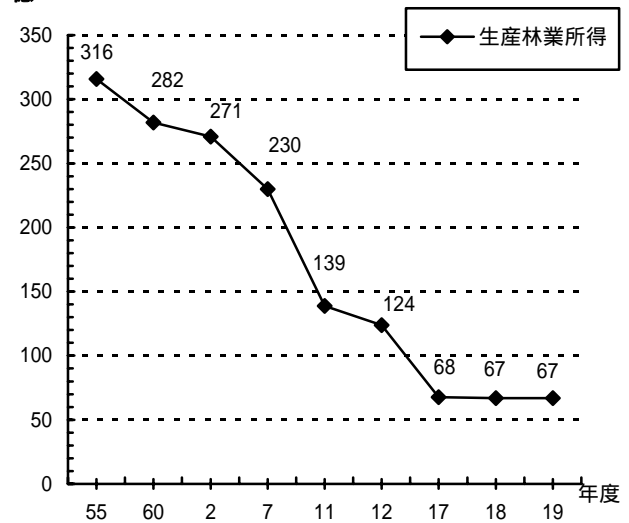
林産物

- ・平成19年度の林業産出額（林業粗生産額）は95億円で、前年より増加(対前年比101.9%)した。また、平成19年度の生産林業所得は67億円で、前年とほぼ同じになった。
- ・きのこ類の生産量は、対前年比で「生しいたけ」が111.2%、「なめこ」が108.2%と伸びた一方、「ひらたけ」は72.4%と減少した。

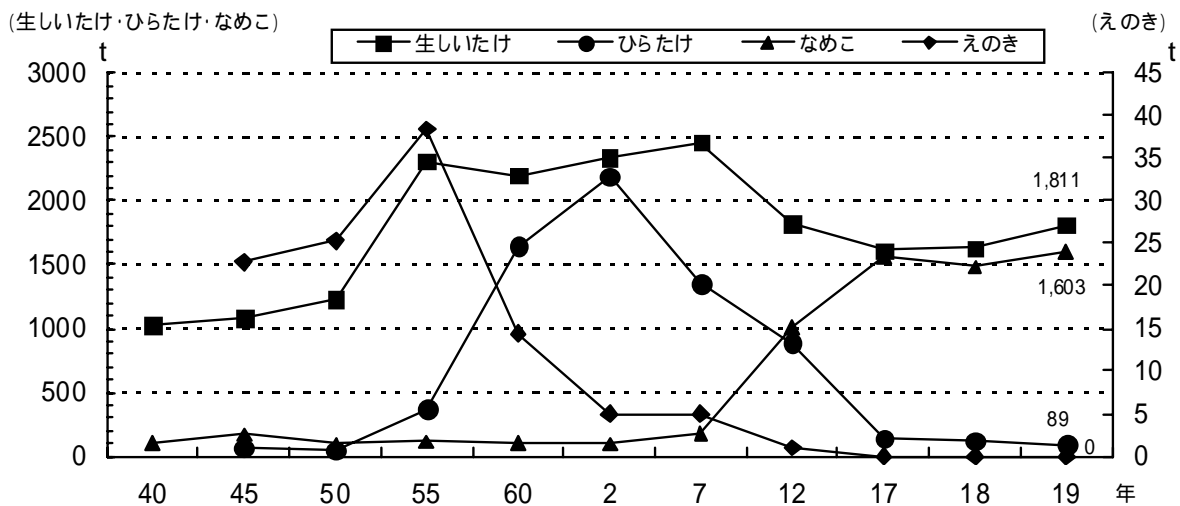
億 林業産出額(林業粗生産額)の推移



億 生産林業所得の推移



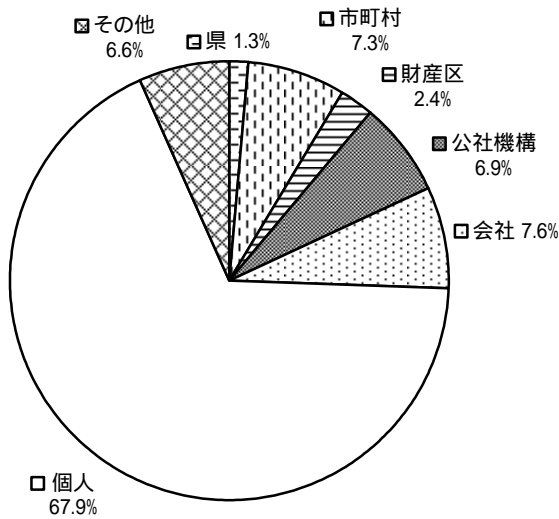
きのこ類生産量の推移



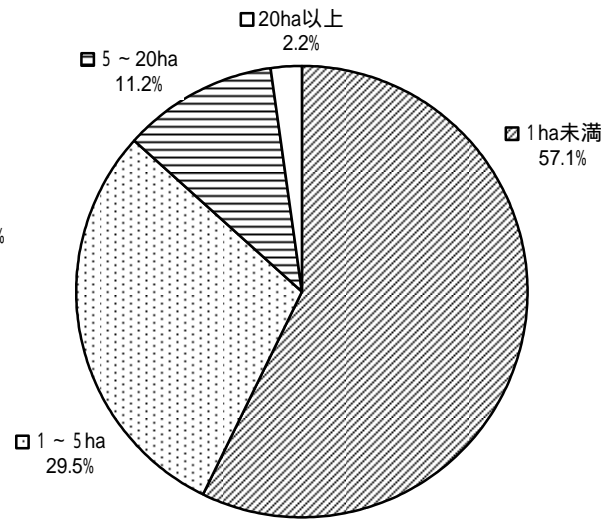
林業経営・林業金融

- ・平成 19 年度の県下の民有林面積は 682,828ha であり、うち私有林が 89.0%、公有林が 11.0%となっている。私有林の内訳は個人所有が最も多く私有林全体の 76.3%を占める。
- ・一方、個人所有の体数をみると、所有面積 1 ha 未満が 57.1%を占め、1~5ha と合わせると全体の 86.6%が 5 ha 未満の零細な所有となっている。
- ・平成 19 年度の県林業改善資金の貸付件数は 6 件、貸付額は 71 百万円で、対前年比 134.8%と増加した。
- ・平成 19 年度末の木材産業等高度化推進資金の貸付件数は 29 件、貸付残高は 10 億 31 百万円で、対前年比 104.7%となった。

所有形態別民有林面積(平成19年度)

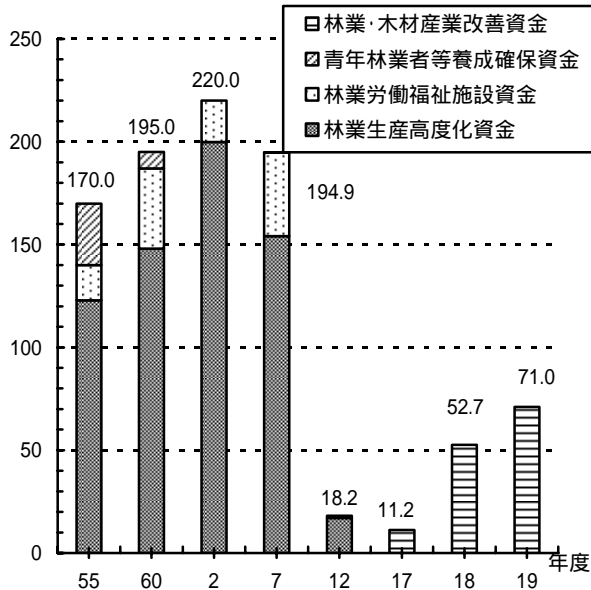


個人有林の所有規模別体数(平成19年度)

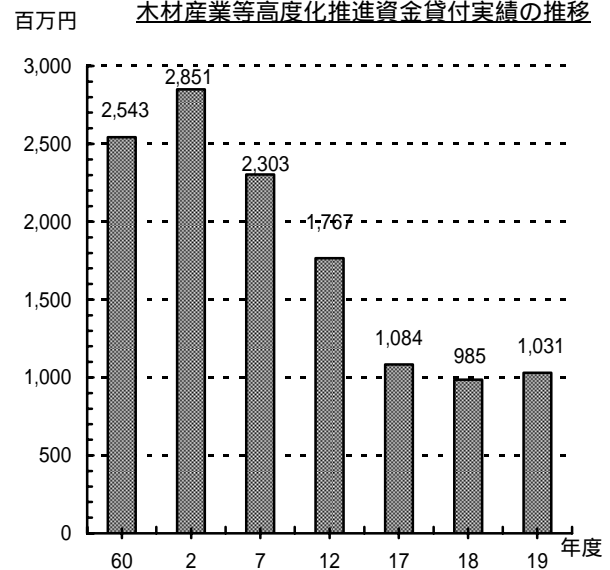


地域森林計画対象内森林のみ集計

林業改善資金貸付実績の推移



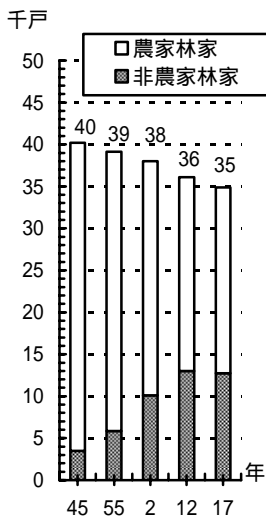
木材産業等高度化推進資金貸付実績の推移



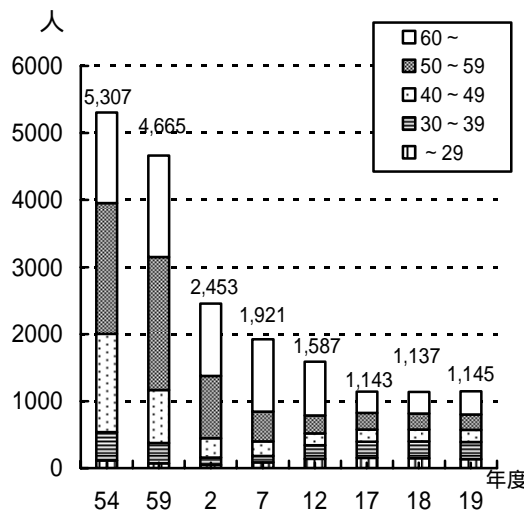
林業労働・林業機械

- ・林家（保有山林 1ha 以上）戸数は減少傾向にある。前回（平成 12 年度調査）に比べ農家林家数は 963 戸（4%減）、非農家林家数は 261 戸（2%減）の減少となった。
- ・平成 19 年度の森林技術者数は 1,145 人で、前年度とほぼ同数（対前年比 100.7%）となっている。これは昭和 54 年度当時の 21.6%の人数である。60 歳以上の割合は、30.0%と前年度より若干増加した。
- ・森林組合の作業班員は 698 人で、前年より 61 人減少した。
- ・生産性の向上、労働環境の改善などの効果が期待される高性能林業機械は、平成 5 年に導入されて以来年々増加し、平成 19 年度には県下で 87 台となった。

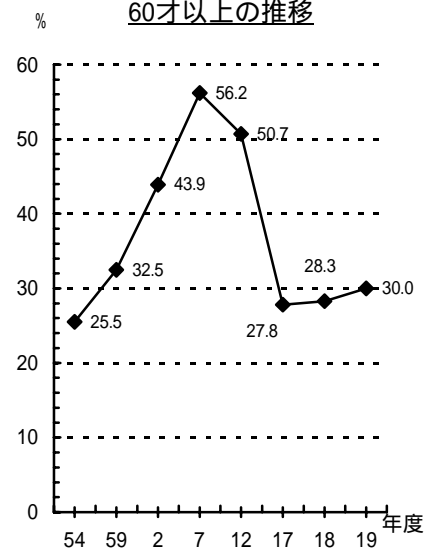
林家戸数の推移



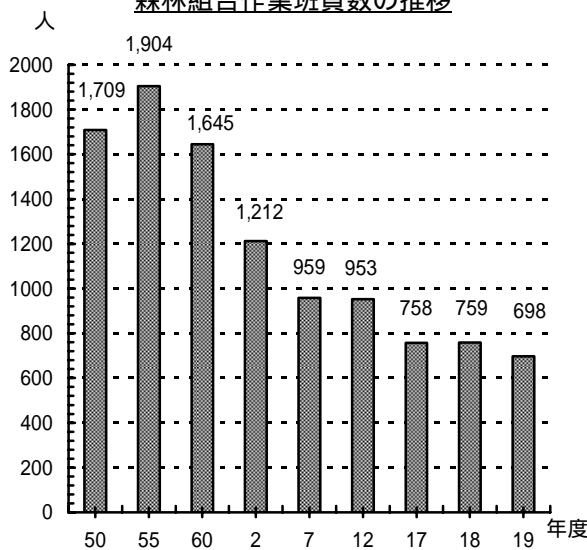
年齢別森林技術者の推移



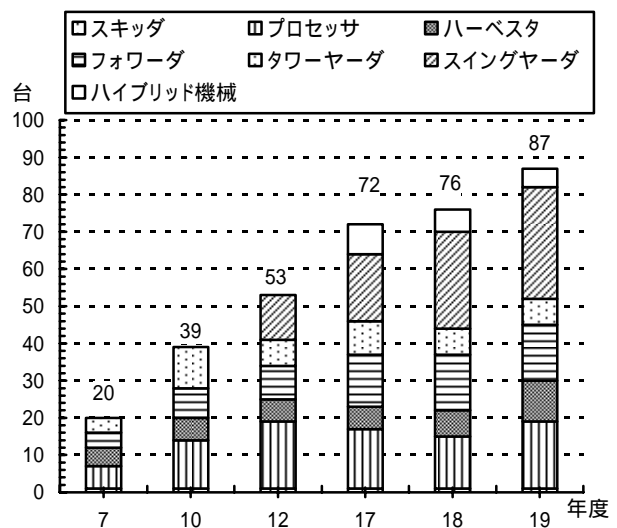
60才以上の推移



森林組合作業班員数の推移

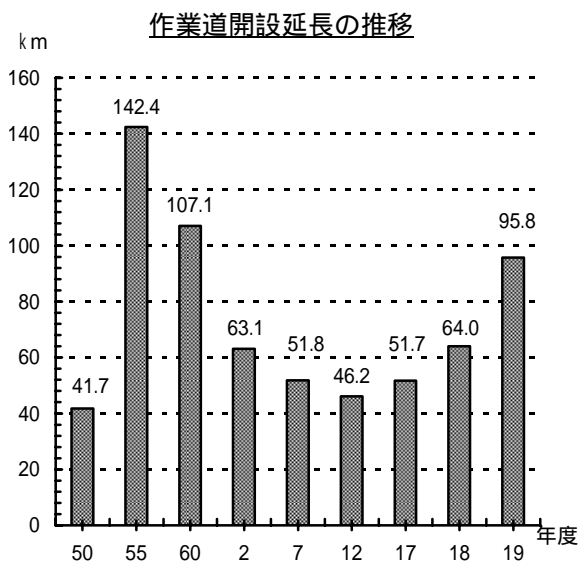
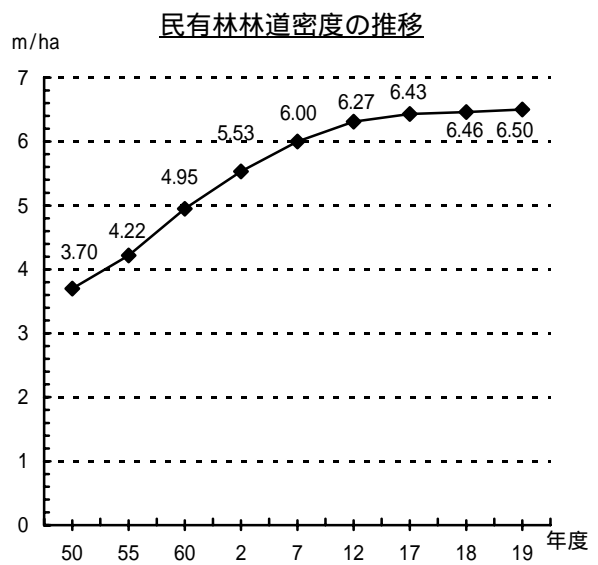
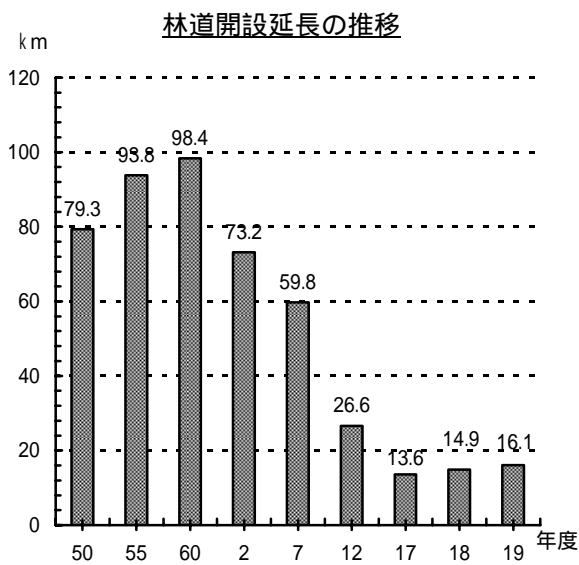


高性能林業機械数の推移



林道・作業道

- ・平成 19 年度の林道（自動車道と軽車道の計）開設延長は 16.1km で、対前年比 108.1%と前年を上回った。総延長は 4,444km、2041 路線となった。また民有林林道密度（自動車道と軽車道の計）は、6.5m/ha となった。
- ・作業道の開設は、造林補助事業、森林管理路緊急整備事業で実施されており、平成 19 年度の開設延長は 95.8km で、対前年比 149.8%と前年を上回った。



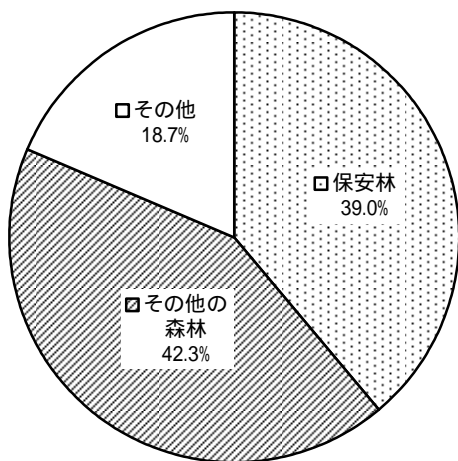
保安林・治山

- ・平成 19 年度末現在の保安林面積は 414,499ha で、そのうち民有保安林が 243,111ha、国有保安林が 171,388ha である。これは県土面積の 39%、森林面積の 48% を占める。
- ・保安林の 65.2% は、水資源の確保に重要な役割を果たしている水源かん養保安林で、続く 32.2% が土砂流出防備保安林である。
- ・平成 19 年度の治山事業工事費（公共・県単（県営のみ））は 67.4 億円であった。対前年比 98.0% と減少した。
- ・平成 19 年度の林地開発許可件数及び面積は 8 件、148ha で、前年度より増となった。しかし、これは、林地開発行為許可制施行後、最も多かった平成 2 年度(504ha)の 29.4% である。

注：県土面積には旧長野県山口村の面積を含む。

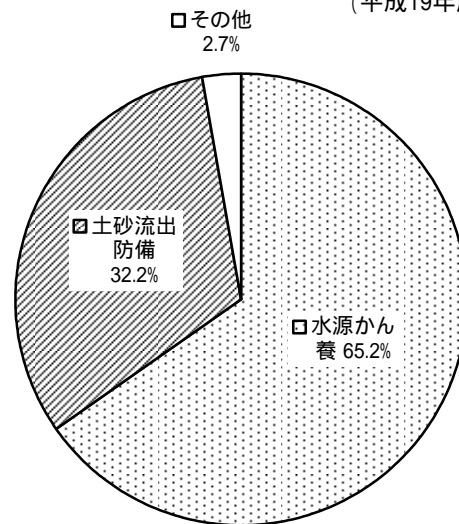
県土面積に占める保安林の割合

(平成19年度)

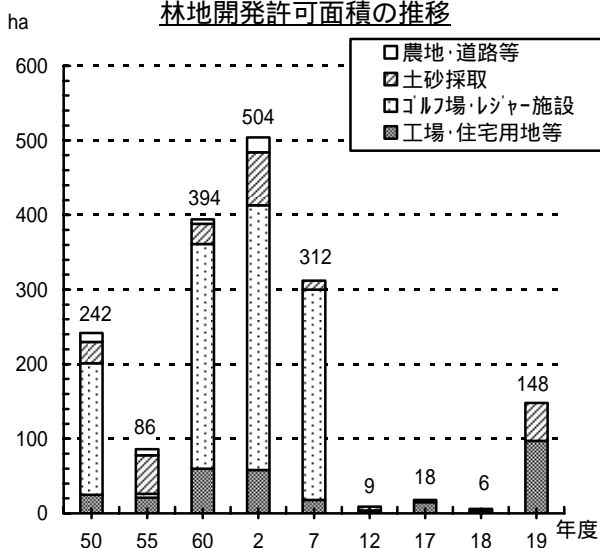


保安林の種類別構成割合

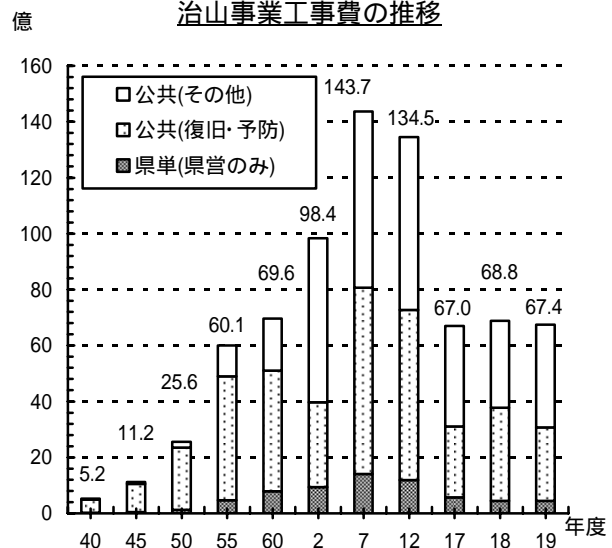
(平成19年度)



林地開発許可面積の推移

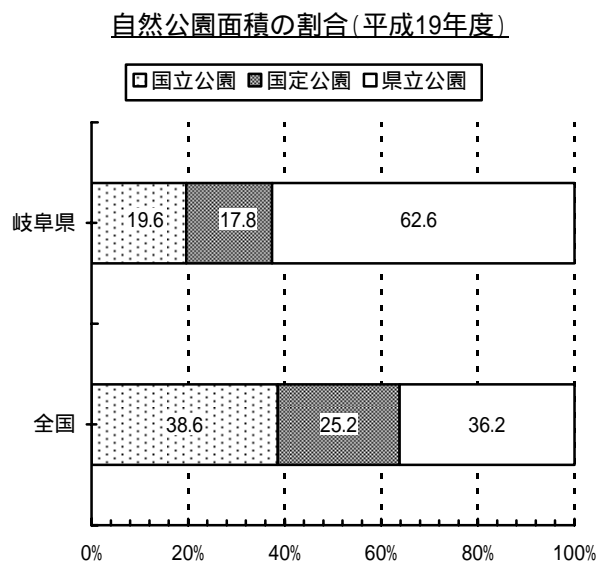
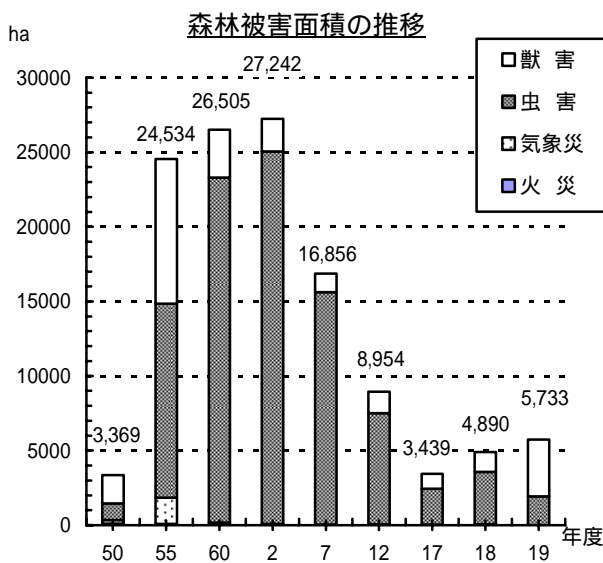


治山事業工事費の推移

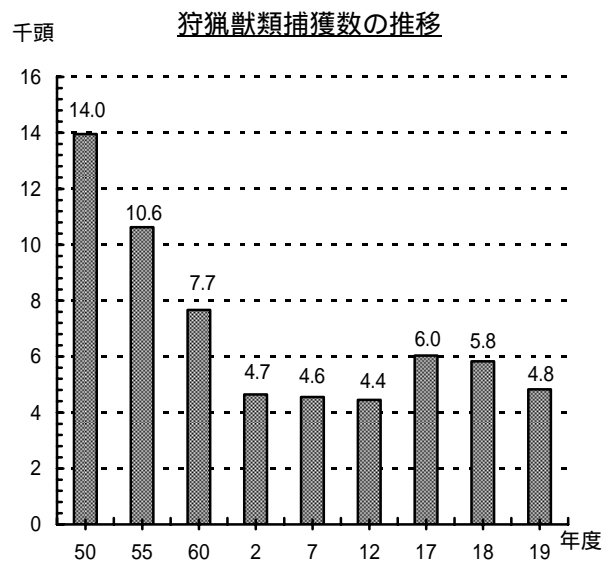
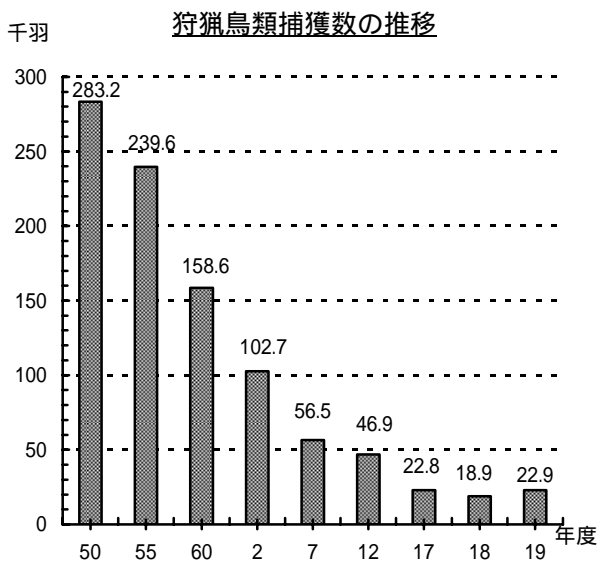


森林保護・狩猟・自然公園

- ・平成 19 年度の森林被害面積は 5,733ha で、うち 5,726ha（構成比 99.9%）が病虫獣害によるものである。
- ・本県の自然公園面積は、平成 19 年度末現在 195,092ha で、県土に占める割合は 20.0%となる。これは全国平均の 14.3%に比べ高く、中でも県立自然公園の割合が高い。
- ・平成 19 年度現在、鳥獣保護区は 128 ヶ所で 94,056ha、休猟区は 54 ヶ所で 64,761ha、特定銃猟禁止区域は 127 ヶ所で 67,046ha、猟区は 2 ヶ所で 9,339ha が設定されている。
- ・狩猟鳥獣捕獲数は、キジバト等鳥類が 22,881 羽、イノシシ等獣類が 4,832 頭であった。これらはそれぞれ昭和 50 年当時の約 8.1%、34.6%の捕獲数である。



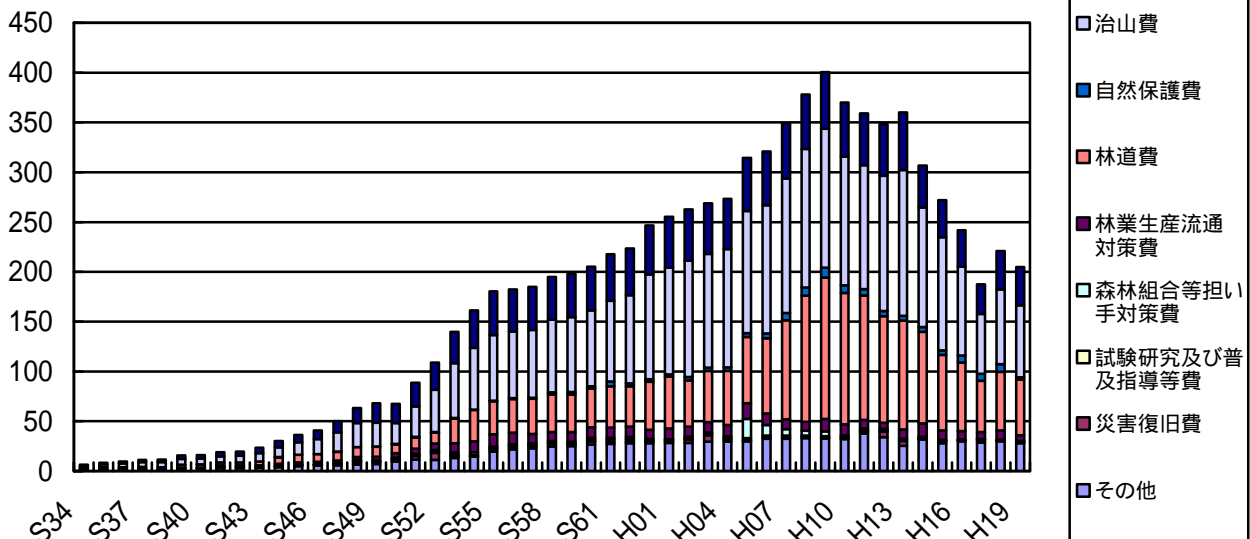
環境省自然公園局「自然保護各種データ一覧」




森林・林業関係予算

- ・平成 20 年度の森林・林業関係予算は 199.2 億円で、前年度に比べ 5.8 億円（対前年度比 97.2%）の減少となった。これは、平成 10 年度の 53.9%の予算である。
- ・中でも、林道費及び治山費は前年度に比べ 6.0 億円（対前年度比 95.3%）の減となった。

(億円) 森林・林業関係当初予算(一般会計)の推移 H19年度以前



(億円) 森林・林業関係当初予算(一般会計)の推移 H19年度以降



注：平成 19 年度から、総合財務会計システムの導入による事業別執行への対応の一環として、目名の見直しを実施したため、それに伴い内容区分を変更する。

森林の多面的機能

森林の多面的機能の種類

機能区分	機能の種類	割合
木材生産機能	木材生産	52%
水源かん養機能	渇水緩和、洪水緩和、水質浄化	74%
山地災害防止機能	土砂崩壊・土砂流失・なだれ・落石・侵食防止	47%
生活環境保全機能	酸素供給、二酸化炭素吸収、気温緩和、湿度維持 災害時の避難場所の提供、塵埃・汚染物吸着 霧害・風害・飛砂・雪害・騒音・火災延焼防止	15%
保健休養機能	レクリエーション・スポーツ・保養の場の提供 自然とのふれあいの場の提供、芸術・創造の場の提供 精神安定の場の提供、景観の場の提供 教育・学術研究の場の提供、野生鳥獣の保護 魚類の生息環境保全、遺伝子資源の保全	20%

〔注〕「割合」は、民有林において該当機能が低いと評価された区域の対総面積の割合

森林の有する多面的機能の評価額（平成13年度試算値）

機能	全国評価	岐阜県評価	試算方法
二酸化炭素吸収	(億円) 12,391	(億円) 471	木質バイオマスの増量から森林の二酸化炭素吸収量を算出し、火力発電所における科学的湿式吸着法による二酸化炭素回収コストで代替し評価。
化石燃料代替	2,261	42	現在の木造住宅が、全てRC造、鉄骨プレハブで建設された場合に増加する炭素放出量を算定し、これを火力発電所による科学的湿式吸着法による二酸化炭素回収コストで代替し評価。
表面浸食防止	282,565	6,739	有林地と無林地における土砂の年間浸食深の差と森林面積により、森林地域全体の浸食土砂量と森林地域が全て無立木地である場合の浸食土砂量の差を森林による浸食防止量とし、これを砂防堰堤で代替。
表層崩壊防止	84,421	2,914	有林地と無林地における崩壊面積の差から森林による崩壊軽減面積を推定し、これを山腹工事費用で代替。
洪水緩和	64,686	2,493	直接流出量（洪水流量）を軽減し、豪雨時のピーク流量を低下させる森林の機能を洪水防止機能として評価することとし、森林と裸地の比較において流量調節量を算定し、これを治水ダムで代替。
水資源貯留	87,407	4,110	森林地帯への降水量から樹冠による遮断、樹木による蒸散を差し引いて算定し、これを利水ダムで代替。
水質浄化	146,361	5,665	「水資源貯留機能」で試算した地形要因を加味しない流域貯留量のうち、生活用水として利用されている量相当分を水道料金で代替、その他を雨水利用施設で代替。
保健休養	22,546	775	(社)日本観光協会「観光の実体と志向」(平成10年9月調査)をもとに、自然風景をみることを目的とした旅行費用から算定。
計	702,638	23,209	注：参考に合計した数値です。

〔注〕日本学術会議答申「地球環境・人間生活にかかわる農業及び森林の多面的な機能の評価について」（平成13年11月1日）及び国答申に基づく岐阜県の試算による

1. 人口・土地・所得

(1) 人口

年度・郡市町村	世帯数	人口			林家数
		総計	男	女	
昭和60年度	567,946	2,028,536	986,919	1,041,617	64,162
平成2年度	602,906	2,066,569	1,003,933	1,062,636	64,075
平成7年度	645,341	2,100,315	1,019,549	1,080,766	64,075
平成12年度	680,180	2,107,687	1,022,139	1,085,548	36,104
平成17年度	713,276	2,107,293	1,020,617	1,086,676	36,367
平成19年度	725,175	2,102,259	1,018,531	1,083,728	35,105
岐阜	288,167	804,056	387,397	416,659	3,535
岐阜市	153,740	412,653	196,206	216,447	1,504
(1) 岐阜市	1,490
(7) 柳津町	14
(2) 羽島市	22,262	67,091	32,782	34,309	37
各務原市	50,199	144,996	71,143	73,853	344
(3) 各務原市
(4) 川島町
山県市	9,610	29,903	14,379	15,524	930
(35) 高富町
(36) 伊自良村
(37) 美山町
瑞穂市	18,809	50,962	25,565	25,397	59
(30) 穂積町
(31) 巣南町
本巣市	10,646	34,736	16,770	17,966	568
(29) 本巣町
(32) 真正町
(33) 糸貫町
(34) 根尾村
羽島郡	16,270	45,870	21,940	23,930	48
5 岐南町	8,524	23,021	11,347	11,674	16
6 笠松町	7,746	22,849	10,593	12,256	32
本巣郡	6,631	17,845	8,612	9,233	45
28 北方町	6,631	17,845	8,612	9,233	45
西濃	105,517	316,387	154,207	162,180	1,965
大垣市	58,636	162,944	79,229	83,715	1,110
(8) 大垣市	200
(13) 上石町	904
(19) 墨俣町	6
海津市	11,349	38,615	18,802	19,813	121
(9) 海津町	6
(10) 平田町	3
(11) 南濃町	112
養老郡	9,460	32,045	15,580	16,465	55
12 養老町	9,460	32,045	15,580	16,465	55
不破郡	12,015	37,224	18,044	19,180	637
14 垂井町	9,288	28,809	13,967	14,842	391
15 関ヶ原町	2,727	8,415	4,077	4,338	246
安八郡	14,057	45,559	22,552	23,007	42
16 神戸町	6,523	20,544	10,081	10,463	37
17 輪之内町	2,675	9,560	4,682	4,878	3
18 安八町	4,859	15,455	7,789	7,666	2
揖斐郡	22,691	74,042	36,015	38,027	1,027
揖斐川町	22,691	74,042	36,015	38,027	1,027
(20) 揖斐川町	8,290	25,395	12,398	12,997	871
(21) 谷汲村
(24) 春日村
(25) 久瀬村
(26) 藤橋村
(27) 坂内村
22 大野町	6,991	23,876	11,640	12,236	62
23 池田町	7,410	24,771	11,977	12,794	94
中濃	39,944	115,714	56,329	59,385	2,377
関市	32,260	92,788	45,260	47,528	1,869
(38) 関市	589
(40) 洞戸村	103
(41) 板取村	337
(42) 武芸川町	107
(43) 武儀町	395
(44) 上之保村	338
39 美濃市	7,684	22,926	11,069	11,857	508

〔資料〕 「世帯数」および「人口」は県統計課「平成19年岐阜県統計書」（平成19年10月1日現在）、「林家数」は農林水産省「2005年世界農林業センサス」（平成17年2月1日現在） 「就業者数」は、総務省統計局「国勢調査」（平成17年10月1日現在）

〔注〕 「世帯数」および「人口」は、8年度版までの「住民基本台帳人口」から「国勢調査人口」および「推計人口」に基づく統計値にすべて変更した。「基本台帳人口」が、住民基本台帳に登録されている日本人の人口なのに対し、「推計人口」は「国勢調査人口」にその後の人口増減（住民基本台帳法および外国人登録法による移動）を加減して算出しているため利用にあたっては留意されたい。「林家数」は、「2000年世界農林業センサス」より調査対象が従来の「保有山林10a以上」から「保有山林1ha以上」となったため、平成7年度以前と平成12年度以降では大きく異なり利用にあたっては留意されたい。

単位：世帯数(戸)人数(人)

総計	就業者数						市町村
	合計	第1次産業			第2次産業	第3次産業	
		農業	林業	漁業			
1,030,647	73,337	67,804	5,158	375	453,181	503,563	昭60
1,078,464	54,996	50,614	4,037	345	474,247	542,531	平2
1,110,631	49,703	46,160	3,218	325	454,889	603,366	平7
1,092,373	41,079	38,636	2,138	305	422,661	626,692	平12
1,093,476	41,266	38,820	2,141	305	423,016	627,251	平17
1,071,054	39,662	38,135	1,282	245	372,018	652,924	平19
401,488	10,022	9,805	175	42	123,051	265,241	岐阜
204,337	4,081	3,991	74	16	53,371	145,248	
197,762	3,909	3,820	73	16	51,215	141,059	1
6,575	172	171	1	-	2,156	4,189	7
34,255	990	978	4	8	12,699	19,935	2
71,946	1,276	1,267	7	2	25,438	44,683	
...	3
...	4
15,700	614	565	46	3	6,865	8,207	
...	35
...	36
...	37
24,763	789	780	3	6	8,120	15,667	
...	30
...	31
18,055	1,696	1,651	38	7	6,017	10,208	
...	29
...	32
...	33
...	34
23,447	419	417	2	-	7,762	15,245	
12,306	281	280	1	-	3,982	8,034	5
11,141	138	137	1	-	3,780	7,211	6
8,985	157	156	1	-	2,779	6,048	
8,985	157	156	1	-	2,779	6,048	28
160,820	5,893	5,823	34	36	61,744	92,152	西濃
80,787	1,613	1,574	17	22	28,196	50,135	
75,558	1,435	1,409	11	15	26,233	47,047	8
2,953	117	111	6	-	1,253	1,583	13
2,276	61	54	-	7	710	1,505	19
21,096	1,859	1,842	6	11	8,142	11,007	
...	9
...	10
...	11
16,372	724	722	1	1	6,870	8,745	
16,372	724	722	1	1	6,870	8,745	12
18,737	512	504	8	-	8,417	9,766	
14,550	444	443	1	-	6,526	7,541	14
4,187	68	61	7	-	1,891	2,225	15
23,828	1,185	1,181	2	2	10,119	12,499	
10,633	519	516	2	1	4,380	5,723	16
4,974	255	254	-	1	2,104	2,607	17
8,221	411	411	-	-	3,635	4,169	18
38,162	2,589	2,522	57	10	15,017	20,373	揖斐
38,162	2,589	2,522	57	10	15,017	20,373	
13,292	875	838	34	3	5,430	6,936	
...	20
...	21
...	24
...	25
...	26
...	27
12,387	1,077	1,071	6	-	4,431	6,812	22
12,483	637	613	17	7	5,156	6,625	23
60,362	1,445	1,353	77	15	27,920	30,801	中濃
48,065	1,158	1,088	64	6	21,784	24,972	
...	38
...	40
...	41
...	42
...	43
...	44
12,297	287	265	13	9	6,136	5,829	39

「就業者数」=第1次産業+第2次産業+第3次産業+分類不能の産業である。
 第1次、第2次、第3次産業の区分は、次のとおりである。
 第1次産業 - 農業、林業、漁業 第2次産業 - 鉱業、製造業、建設業
 第3次産業 - 電気・ガス・水道、卸売・小売業、金融・保険・不動産業、運輸・通信業、サービス業、政府サービス生産者、
 対家計民間非営利サービス生産者

(1) 人口(続き)

郡市町村	世帯数	人口			林家数
		総計	男	女	
郡上	14,904	46,387	22,527	23,860	4,484
郡上(45)市	14,904	46,387	22,527	23,860	4,484
(46)幡和町)
(47)白鳥町)
(48)高鷲村)
(49)美並村)
(50)明宝村)
(51)和良村)
可茂	78,212	227,165	112,332	114,833	4,187
52美濃加茂市	19,386	53,896	26,864	27,032	336
可児市	34,796	98,992	49,010	49,982	330
(53)可児市)	319
(62)兼山町)	11
加茂郡	17,805	55,233	27,080	28,153	3,363
54坂祝町	3,090	8,513	4,622	3,891	34
55富加町	1,673	5,652	2,703	2,949	41
56川辺町	3,446	10,846	5,324	5,522	217
57七宗町	1,507	4,719	2,243	2,476	577
58八百津町	4,060	12,636	6,065	6,571	732
59白川町	3,142	10,115	4,808	5,307	1,317
60東白川村	887	2,752	1,315	1,437	445
可児郡	6,225	19,044	9,378	9,666	158
61御嵩町	6,225	19,044	9,378	9,666	158
東濃	74,797	217,718	105,128	112,590	1,235
多治見市	40,322	114,647	55,468	59,179	204
(63)多治見市)	184
(66)笠原町)	20
64瑞浪市	13,822	41,609	20,097	21,512	735
65土岐市	20,653	61,462	29,563	31,899	296
恵那	46,274	138,195	66,714	71,481	6,024
中津川市	28,027	83,167	40,164	43,003	3,169
(67)中津川市)	1,022
(69)坂下町)	238
(70)川上村)	87
(71)加子母村)	488
(72)付知町)	445
(73)福岡村)	449
(74)蛙川村)	215
(長野県山口村)	225
恵那市	18,247	55,028	26,550	28,478	2,855
(68)恵那市)
(75)岩村町)
(76)山岡町)
(77)明智町)
(78)串原村)
(79)上矢作町)
下呂	12,571	37,508	17,861	19,647	3,380
下呂市	12,571	37,508	17,861	19,647	3,380
(80)萩原町)
(81)小坂町)
(82)下呂山町)
(83)金山村)
(84)馬瀬村)
飛騨	42,098	125,087	60,021	65,066	6,891
高山市	32,212	94,945	45,382	49,563	4,608
(85)高山市)	1,226
(86)丹生川村)	613
(87)清見川村)	344
(88)荘川村)	225
(90)宮川村)	144
(91)久々野町)	416
(92)朝日根村)	355
(93)高根村)	167
(95)高国町)	670
(99)上宝村)	448
飛騨市	9,109	28,196	13,615	14,581	2,060
(94)古川町)
(96)河合川村)
(97)宮川村)
(98)神岡町)
大野郡	777	1,946	1,024	922	223
89白川村	777	1,946	1,024	922	223

[資料] 「世帯数」および「人口」は県統計課「平成19年岐阜県統計書」(平成19年10月1日現在)
「林家数」は農林水産省「2005年世界農林業センサス」(平成17年2月1日現在)
「就業者数」は、総務省統計局「国勢調査」(平成17年10月1日現在)

単位：世帯数(戸)人数(人)

総計	就業者数							市町村
	合計	第1次産業			第2次産業	第3次産業		
		農業	林業	漁業				
23,161	1,383	1,183	175	25	8,603	13,116	郡上	
23,161	1,383	1,183	175	25	8,603	13,116		
...	45	
...	46	
...	47	
...	48	
...	49	
...	50	
...	51	
116,609	4,291	4,127	156	8	43,944	67,597	可茂	
27,537	1,149	1,128	21	-	9,668	16,440	52	
50,674	924	921	3	-	17,684	31,676		
...	53	
...	62	
28,568	1,918	1,785	125	8	12,496	14,090		
4,688	166	164	2	-	1,872	2,635	54	
3,006	220	215	5	-	1,273	1,504	55	
5,545	227	223	3	1	2,396	2,915	56	
2,303	168	154	14	-	1,021	1,104	57	
6,358	296	283	13	-	2,877	3,166	58	
5,158	623	553	64	6	2,400	2,132	59	
1,510	218	193	24	1	657	634	60	
9,830	300	293	7	-	4,096	5,391		
9,830	300	293	7	-	4,096	5,391	61	
111,108	1,112	1,076	36	-	38,708	70,485	東濃	
58,958	310	292	18	-	19,686	38,446		
53,073	277	262	15	-	16,657	35,632	63	
5,885	33	30	3	-	3,029	2,814	66	
20,342	537	525	12	-	6,496	13,224	64	
31,808	265	259	6	-	12,526	18,815	65	
70,989	4,727	4,538	179	10	27,745	38,366	恵那	
42,620	2,737	2,591	138	8	17,470	22,372		
...	67	
...	69	
...	70	
...	71	
...	72	
...	73	
...	74	
28,369	1,990	1,947	41	2	10,275	15,994		
...	68	
...	75	
...	76	
...	77	
...	78	
...	79	
19,739	1,116	934	154	28	6,340	12,269	下呂	
19,739	1,116	934	154	28	6,340	12,269		
...	80	
...	81	
...	82	
...	83	
...	84	
68,616	7,084	6,774	239	71	18,946	42,524	飛騨	
52,494	5,726	5,506	192	28	13,001	33,709		
...	85	
...	86	
...	87	
...	88	
...	90	
...	91	
...	92	
...	93	
...	95	
...	99	
14,844	1,326	1,244	43	39	5,508	8,006		
...	94	
...	96	
...	97	
...	98	
1,278	32	24	4	4	437	809		
1,278	32	24	4	4	437	809	89	

(2) 土地

年度・都市町村	総土地面積	農地(経営耕地)面積			
		合計	田	畑	樹園地
昭和60年度	1,059,575	65,993	50,609	10,090	5,294
平成2年度	1,059,575	57,050	44,589	8,477	3,984
平成7年度	1,059,575	52,903	41,217	8,048	3,638
平成12年度	1,059,575	49,060	38,518	7,494	3,049
平成17年度	1,062,042	49,200	38,613	7,528	3,059
平成19年度	1,062,117	41,145	32,572	6,158	2,415
岐阜	99,252	8,626	6,347	1,426	854
岐阜市	20,289	3,171	2,430	513	228
(1)岐阜市	19,512	2,968	2,262	479	227
(7)柳津町	777	203	168	34	1
2)羽島市	5,364	1,454	1,187	239	28
各務原市	8,777	771	396	346	28
(3)各務原市
(4)川島町
山県市	22,204	605	478	103	24
(35)高富町
(36)伊自良村
(37)美山町
瑞穂市	2,818	742	557	54	131
(30)穂積町
(31)巣南町
本巣市	37,457	1,450	986	64	401
(29)本巣町
(32)真正町
(33)糸貫町
(34)根尾村
羽島郡	1,826	350	247	101	2
5)岐南町	790	217	144	72	1
6)笠松町	1,036	133	103	29	1
本巣郡	517	83	66	6	12
28)北方町	517	83	66	6	12
西濃	55,672	12,109	10,932	892	286
大垣市	20,652	2,612	2,446	116	51
(8)大垣市	7,975	2,150	2,029	94	27
(13)上石津町	12,338	373	335	15	23
(19)墨保町	339	89	82	7	1
海津市	11,231	3,615	3,056	382	176
(9)海津町	...	2,018	1,874	140	4
(10)平田町	...	944	732	211	1
(11)南濃町	...	653	450	31	171
養老郡	7,214	2,177	2,077	81	19
12)養老町	7,214	2,177	2,077	81	19
不破郡	10,643	1,054	970	61	21
14)垂井町	5,714	859	806	42	11
15)関ヶ原町	4,929	195	164	22	10
安八郡	5,932	2,651	2,383	249	19
16)神戸町	1,877	771	694	66	11
17)輪之内町	2,236	1,223	1,134	84	5
18)安八町	1,819	657	555	99	3
揖斐	87,665	3,278	2,737	129	412
揖斐郡	87,665	3,278	2,737	129	412
揖斐川町	80,368	1,356	1,188	70	99
(20)揖斐川町
(21)谷汲村
(24)春日村
(25)久瀬村
(26)藤橋村
(27)坂内村
22)大野町	3,418	1,030	761	40	229
23)池田町	3,879	892	788	19	84
中濃	58,989	1,904	1,637	230	37
関市	47,284	1,719	1,500	192	27
(38)関市	...	1,422	1,249	159	14
(40)洞戸村	...	28	17	7	3
(41)板取村	...	7	5	2	1
(42)武芸川町	...	147	141	5	1
(43)武儀町	...	74	61	11	2
(44)上之保村	...	41	27	8	6
39)美濃市	11,705	185	137	38	10

〔資料〕「総土地面積」は県統計課「平成19年岐阜県統計書」(平成17年10月1日現在)
「農地面積」は、「2005年世界農林業センサス結果」(平成17年2月1日現在)
「国有林」は中部森林管理局調べ 「民有林」は県林政課調べ

〔注〕「総土地面積」欄の は境界未定のため昭和62年10月1日現在の数値である。
四捨五入の関係で県計値と市町村内訳の合計値が一致しない場合がある。

単位：面積(ha)比率(%)

合計	森林面積		その他	比率		市町村
	国有林	民有林		農地	森林	
875,307	184,810	690,497	118,275	6.2	82.6	昭60
870,667	182,352	688,315	131,858	5.4	82.2	平2
868,290	182,023	686,267	138,382	5.0	81.9	平7
866,421	181,448	684,973	144,094	4.6	81.8	平12
866,760	180,937	685,822	146,082	4.6	81.6	平17
863,394	180,566	682,828	157,578	3.9	81.3	平19
58,795	5,796	53,000	31,831	8.7	59.2	岐阜
5,991	222	5,769	11,127	15.6	29.5	
...	...	5,769	...	15.2	...	1
...	...	-	...	26.1	...	7
-	-	-	3,910	27.1	0.0	2
1,828	50	1,778	6,178	8.8	20.8	
...	...	1,749	3
...	...	29	4
18,668	656	18,012	2,931	2.7	84.1	
...	...	2,323	35
...	...	1,773	36
...	...	13,915	37
-	-	-	2,076	26.3	0.0	
-	-	-	0.0	30
-	-	-	0.0	31
32,308	4,868	27,440	3,699	3.9	86.3	
...	...	3,875	29
...	...	-	32
...	...	21	33
...	...	23,543	34
-	-	-	1,476	19.2	0.0	
-	-	-	573	27.5	0.0	5
-	-	-	903	12.8	0.0	6
-	-	-	434	16.1	0.0	
-	-	-	434	16.1	0.0	28
22,954	74	22,880	20,609	21.8	41.2	西濃
10,946	58	10,888	7,094	12.6	53.0	
...	...	390	...	27.0	...	8
...	...	10,497	...	3.0	...	13
...	...	-	...	26.3	...	19
3,043	0	3,043	4,573	32.2	27.1	
...	...	-	9
...	...	-	10
...	...	3,043	11
1,838	15	1,823	3,199	30.2	25.5	
1,838	15	1,823	3,199	30.2	25.5	12
7,127	0	7,127	2,462	9.9	67.0	
3,296	0	3,296	1,559	15.0	57.7	14
3,831	-	3,831	903	4.0	77.7	15
-	-	-	3,281	44.7	0.0	
-	-	-	1,106	41.1	0.0	16
-	-	-	1,013	54.7	0.0	17
-	-	-	1,162	36.1	0.0	18
75,721	5,582	70,139	8,666	3.7	86.4	揖斐
75,721	5,582	70,139	8,666	3.7	86.4	
73,607	5,582	68,025	5,405	1.7	91.6	
...	...	2,130	20
...	...	6,132	21
...	...	10,420	24
...	...	8,812	25
...	...	28,030	26
...	...	12,501	27
549	-	549	1,839	30.1	16.1	22
1,566	-	1,566	1,421	23.0	40.4	23
47,608	1,222	46,386	9,477	3.2	80.7	中濃
38,356	780	37,576	7,209	3.6	81.1	
...	...	4,099	38
...	...	3,506	40
...	...	17,866	41
...	...	1,759	42
...	...	5,834	43
...	...	4,511	44
9,252	442	8,810	2,268	1.6	79.0	39

〔注〕 国有林面積には「官行造林地」が含まれている。詳細はP28以降を参照。
 国立大学法人 岐阜大学の演習林は、H16までは国有林に、H17からは民有林に計上

(2) 土地(続き)

郡市町村	総土地面積	農地(経営耕地)面積			
		合計	田	畑	樹園地
郡 上	103,079	1,731	1,190	512	30
郡 上 市	103,079	1,731	1,190	512	30
(45 八 幡 町)
(46 大 和 町)
(47 白 鳥 町)
(48 高 鷲 村)
(49 美 並 村)
(50 明 宝 村)
(51 和 良 村)
可 茂	83,419	3,212	2,117	716	379
52 美 濃 加 茂 市	7,481	838	520	196	122
可 児 市	8,760	579	432	117	30
(53 可 児 市)	...	577	430	116	30
(62 兼 山 町)	...	2	2	1	-
加 茂 郡	61,517	1,530	931	374	225
54 坂 祝 町	1,289	198	93	90	16
55 富 加 町	1,682	273	196	70	7
56 川 辺 町	4,118	151	94	52	5
57 七 宗 町	9,047	102	70	20	12
58 八 百 津 町	12,881	227	161	51	15
59 白 川 町	23,789	403	231	66	105
60 東 白 川 村	8,711	176	86	25	65
可 児 郡	5,661	265	234	29	2
61 御 嵩 町	5,661	265	234	29	2
東 濃	38,225	544	405	123	16
多 治 見 市	9,124	89	57	26	6
(63 多 治 見 市)	7,779	80	51	23	6
(66 笠 原 町)	1,345	9	6	3	-
64 瑞 浪 市	17,500	387	289	89	9
65 土 岐 市	11,601	68	59	8	1
恵 那	118,057	4,550	3,571	788	193
中 津 川 市	67,638	2,433	1,947	360	128
(67 中 津 川 市)	...	1,266	1,018	169	80
(69 坂 下 町)	...	142	100	26	16
(70 川 上 村)	...	30	27	2	1
(71 加 子 母 村)	...	142	104	34	5
(72 付 知 町)	...	100	80	17	3
(73 福 岡 町)	...	428	372	44	11
(74 蛭 川 村)	...	206	170	32	5
(長 野 県 山 口 村)	...	119	76	36	7
恵 那 市	50,419	2,117	1,624	428	65
(68 恵 那 市)
(75 岩 村 町)
(76 山 岡 町)
(77 明 智 町)
(78 串 原 村)
(79 上 矢 作 町)
下 呂	85,106	676	399	253	24
下 呂 市	85,106	676	399	253	24
(80 萩 原 町)
(81 小 坂 町)
(82 下 呂 町)
(83 金 山 町)
(84 馬 瀬 村)
飛 騨	332,653	4,518	3,238	1,093	188
高 山 市	217,767	3,534	2,462	922	151
(85 高 山 市)	...	1,236	825	368	42
(86 丹 生 川 村)	...	730	493	236	1
(87 清 見 村)	...	289	244	43	2
(88 荘 川 村)	...	107	50	56	1
(90 宮 村)	...	96	86	9	0
(91 久 々 野 町)	...	252	117	70	66
(92 朝 日 村)	...	147	95	52	0
(93 高 根 村)	...	32	2	29	-
(95 国 府 町)	...	492	421	37	35
(99 上 宝 村)	...	154	128	22	5
飛 騨 市	79,231	898	736	125	37
(94 古 川 町)
(96 河 合 村)
(97 宮 川 村)
(98 神 岡 町)
大 野 郡	35,655	86	40	46	-
89 白 川 村	35,655	86	40	46	-

[資料] 「総土地面積」は県統計課「平成19年岐阜県統計書」(平成17年10月1日現在)
「農地面積」は、「2005年世界農業センサス結果」(平成17年2月1日現在)
「国有林」は中部森林管理局調べ 「民有林」は県林政課調べ

単位：面積(ha)比率(%)

合計	森林面積		その他	比率		市町村
	国有林	民有林		農地	森林	
92,612	2,699	89,914	8,736	1.7	89.8	郡上
92,612	2,699	89,914	8,736	1.7	89.8	
...	...	22,072	45
...	...	13,614	46
...	...	16,154	47
...	...	7,652	48
...	...	6,969	49
...	...	14,302	50
...	...	9,151	51
61,179	2,152	59,027	19,028	3.9	73.3	可茂
2,980	-	2,980	3,663	11.2	39.8	52
3,380	-	3,380	4,801	6.6	38.6	
...	...	3,211	53
...	...	169	62
51,451	2,076	49,375	8,536	2.5	83.6	
467	-	467	624	15.4	36.2	54
654	-	654	755	16.2	38.9	55
2,893	-	2,893	1,074	3.7	70.3	56
8,256	1,525	6,731	689	1.1	91.3	57
10,312	147	10,165	2,342	1.8	80.1	58
21,024	-	21,024	2,362	1.7	88.4	59
7,846	404	7,442	689	2.0	90.1	60
3,368	76	3,292	2,028	4.7	59.5	
3,368	76	3,292	2,028	4.7	59.5	61
24,366	658	23,708	13,315	1.4	63.7	東濃
4,451	221	4,230	4,584	1.0	48.8	
...	...	3,781	...	1.0	...	63
...	...	449	...	0.7	...	66
12,211	319	11,891	4,902	2.2	69.8	64
7,704	118	7,586	3,829	0.6	66.4	65
92,828	21,468	71,361	20,679	3.9	78.6	恵那
53,916	16,474	37,442	11,289	3.6	79.7	
...	...	12,597	67
...	...	2,195	69
...	...	1,487	70
...	...	5,609	71
...	...	4,170	72
...	...	6,447	73
...	...	3,378	74
...	...	1,561	
38,912	4,994	33,918	9,390	4.2	77.2	
...	...	11,306	68
...	...	1,819	75
...	...	4,307	76
...	...	5,425	77
...	...	2,981	78
...	...	8,081	79
78,245	23,105	55,140	6,185	0.8	91.9	下呂
78,245	23,105	55,140	6,185	0.8	91.9	
...	...	10,707	80
...	...	8,059	81
...	...	15,228	82
...	...	14,810	83
...	...	6,336	84
309,085	117,812	191,273	19,050	1.4	92.9	飛騨
200,958	81,216	119,742	13,275	1.6	92.3	
...	...	9,803	85
...	...	15,731	86
...	...	20,818	87
...	...	14,894	88
...	...	3,174	90
...	...	7,990	91
...	...	9,397	92
...	...	11,102	93
...	...	6,996	95
...	...	19,837	99
74,176	17,768	56,408	4,157	1.1	93.6	
...	...	7,330	94
...	...	12,630	96
...	...	14,419	97
...	...	22,029	98
33,951	18,828	15,123	1,618	0.2	95.2	
33,951	18,828	15,123	1,618	0.2	95.2	89

〔注〕 国有林面積には「官行造林地」が含まれている。詳細はP 2 8以降を参照。
 国立大学法人 岐阜大学の演習林は、H16までは国有林に、H17からは民有林に計上

(3) 所得(経済活動別市町村内総生産)

単位:金額(千円)、構成比(%)

年度・都市町村	総生産額	林業総生産		第1次産業	第2次産業	第3次産業	輸入税(控除) 帰属利子	市町村
		林業総生産	構成比					
平成13年度	7,168,783,601	12,699,226	0.18	86,977,952	2,446,964,838	4,963,897,082	-329,056,272	平13
平成14年度	7,123,548,613	11,063,039	0.16	84,807,074	2,447,735,172	4,944,353,339	-353,346,973	平14
平成15年度	7,141,697,562	10,341,562	0.14	79,392,941	2,505,962,303	4,896,825,864	-340,482,546	平15
平成16年度	7,110,828,036	8,516,028	0.12	83,009,366	2,398,612,359	4,967,693,888	-338,487,577	平16
平成17年度	7,247,705,046	8,273,017	0.11	77,728,484	2,490,546,749	5,008,871,359	-329,441,545	平17
岐阜	2,788,515,357	573,277	0.02	14,986,394	705,657,969	2,230,079,219	-162,208,225	岐阜
岐阜市	1,493,626,898	30,174	0.00	5,706,069	194,258,900	1,417,706,198	-124,044,269	
(1岐阜市)	1
(7柳津町)	7
2羽島市	160,709,147	3,244	0.00	1,499,230	37,873,106	127,643,613	-6,306,801	2
各務原市	608,356,102	37,557	0.01	1,811,963	314,087,923	304,019,924	-11,563,709	
(3各務原市)	3
(4川島町)	4
山県市	75,262,987	232,155	0.31	1,614,794	29,256,466	46,130,296	-1,738,570	
(35高富町)	35
(36伊自良村)	36
(37美山町)	37
瑞穂市	132,469,583	2,482	0.00	888,295	38,162,371	100,474,786	-7,055,869	
(30穂積町)	30
(31巣南町)	31
本巣市	107,807,818	267,665	0.25	2,922,463	41,790,663	65,569,150	-2,474,459	
(29本巣町)	29
(32真正町)	32
(33系貴町)	33
(34根尾村)	34
羽島郡	165,142,839	0	0.00	400,965	41,847,060	129,252,137	-6,357,322	
5岐南町	97,186,362	0	0.00	240,985	21,762,615	79,243,533	-4,060,771	5
6笠松町	67,956,478	0	0.00	159,980	20,084,446	50,008,604	-2,296,551	6
本巣郡	45,139,982	0	0.00	142,614	8,381,480	39,283,115	-2,667,227	
28北方町	45,139,982	0	0.00	142,614	8,381,480	39,283,115	-2,667,227	28
西濃	1,170,229,975	252,787	0.02	13,516,867	503,006,202	708,885,058	-55,178,151	西濃
大垣市	673,242,059	109,295	0.02	2,900,933	250,069,496	465,629,516	-45,357,887	
(8大垣市)	8
(13上石津町)	13
(19墨俣町)	19
海津市	112,416,608	25,063	0.02	5,412,604	47,816,220	62,479,594	-3,291,809	
(9海津町)	9
(10平田町)	10
(11南濃町)	11
養老郡	82,789,085	55,576	0.07	1,806,490	32,981,327	50,119,411	-2,118,142	
12養老町	82,789,085	55,576	0.07	1,806,490	32,981,327	50,119,411	-2,118,142	12
不破郡	128,670,649	62,853	0.05	1,029,902	70,614,401	59,153,698	-2,127,352	
14垂井町	93,062,838	5,484	0.01	738,091	50,160,168	43,559,432	-1,394,854	14
15関ヶ原町	35,607,811	57,370	0.16	291,811	20,454,233	15,594,265	-732,498	15
安八郡	173,111,574	0	0.00	2,366,937	101,524,759	71,502,839	-2,282,961	
16神戸町	73,714,063	0	0.00	1,199,012	45,716,254	27,918,712	-1,119,915	16
17輪之内町	32,717,426	0	0.00	771,916	13,660,418	18,601,040	-315,948	17
18安八町	66,680,085	0	0.00	396,008	42,148,087	24,983,087	-847,098	18
揖斐	237,942,230	437,051	0.18	4,837,587	125,342,865	112,684,499	-4,922,721	揖斐
揖斐郡	237,942,230	437,051	0.18	4,837,587	125,342,865	112,684,499	-4,922,721	
揖斐川町	99,664,072	418,772	0.42	2,302,747	54,143,300	45,347,121	-2,129,095	
(20揖斐川町)	20
(21谷汲村)	21
(24春日村)	24
(25久瀬村)	25
(26藤橋村)	26
(27坂内村)	27
22大野町	70,394,435	4,320	0.01	1,210,939	38,457,686	31,944,880	-1,219,070	22
23池田町	67,883,723	13,959	0.02	1,323,901	32,741,878	35,392,499	-1,574,556	23
中濃	425,355,529	440,711	0.10	3,340,840	209,955,110	225,234,278	-13,174,699	中濃
関市	333,537,738	384,518	0.12	2,879,158	156,224,112	185,661,943	-11,227,475	
(38関市)	38
(40洞戸村)	40
(41板取村)	41
(42武芸川町)	42
(43武儀町)	43
(44上之保村)	44
39美濃市	91,817,791	56,193	0.06	461,681	53,730,998	39,572,336	-1,947,224	39

【資料】県統計課「岐阜県の市町村経済計算(平成17年度)」(20年3月公表)

〔注〕市町村経済計算は、県経済計算の推計方法に準拠した93SNA方式で行っており、平成15年度以降の推計に際して、県民経済計算の遡及改訂により平成2年度に遡って改訂したため、過去の数値とは一致しないので、利用にあたっては留意されたい。

第1次、第2次、第3次産業の区分は次のとおりである。

第1次産業 - 農業、林業、水産業 第2次産業 - 鉱業、製造業、建設業

第3次産業 - 電気・ガス・水道業、卸売・小売業、金融・保険・不動産業、運輸・通信業、サービス業、政府サービス生産者、対家計民間非営利サービス生産者

(3) 所得(経済活動別市町村内総生産)(続き)

単位:金額(千円)、構成比(%)

郡市町村	総生産額	林業総生産		第1次産業	第2次産業	第3次産業	輸入税(控除) 帰属利子	市町村
		林業総生産	構成比					
郡上	160,213,347	1,548,988	0.97	4,519,268	56,967,353	104,112,428	-5,385,703	郡上
郡上市	160,213,347	1,548,988	0.97	4,519,268	56,967,353	104,112,428	-5,385,703	郡上
(45八幡町)	45
(46大和町)	46
(47白鳥町)	47
(48高鷲村)	48
(49美並村)	49
(50明宝村)	50
(51和良村)	51
可茂	763,877,793	724,191	0.09	6,104,246	339,171,126	438,669,864	-20,067,443	可茂
52美濃加茂市	196,972,578	3,262	0.00	1,390,262	71,972,088	131,285,703	-7,675,475	52
可児市	334,612,240	7,005	0.00	808,254	151,156,766	191,278,201	-8,630,982	可児市
(53可児市)	53
(62兼山町)	62
加茂郡	171,805,270	694,921	0.40	3,582,726	84,209,591	86,881,372	-2,868,420	加茂郡
54坂祝町	35,312,955	96	0.00	331,900	23,150,355	11,959,499	-128,799	54
55富加町	24,660,513	131,506	0.53	596,752	16,092,678	8,133,681	-162,598	55
56川辺町	35,657,378	35,504	0.10	251,649	19,207,925	17,156,766	-958,961	56
57七宗町	11,019,379	43,584	0.40	239,152	3,658,364	7,284,944	-163,081	57
58八百津町	34,907,748	96,592	0.28	542,436	14,789,906	20,209,508	-634,102	58
59白川町	23,541,404	256,852	1.09	1,057,522	5,191,513	18,027,640	-735,270	59
60東白川村	6,705,892	130,788	1.95	563,316	2,118,850	4,109,335	-85,609	60
可児郡	60,487,705	19,003	0.03	323,003	31,832,681	29,224,587	-892,567	可児郡
61御嵩町	60,487,705	19,003	0.03	323,003	31,832,681	29,224,587	-892,567	61
東濃	590,196,529	318,436	0.05	3,370,433	149,628,382	463,737,895	-26,540,181	東濃
多治見市	300,507,380	35,446	0.01	385,366	62,457,741	255,487,607	-17,823,334	多治見市
(63多治見市)	63
(66笠原町)	66
64瑞浪市	115,479,435	145,845	0.13	2,699,178	26,137,304	90,172,705	-3,529,751	64
65土岐市	174,209,713	137,145	0.08	285,889	61,033,338	118,077,583	-5,187,096	65
恵那	525,909,127	1,151,097	0.22	9,441,111	241,929,208	290,226,775	-15,687,968	恵那
中津川市	340,186,698	648,953	0.19	6,567,666	169,693,577	173,057,373	-9,131,917	中津川市
(67中津川市)	67
(69坂下町)	69
(70川上村)	70
(71加子母村)	71
(72付知町)	72
(73福岡町)	73
(74蛭川村)	74
(長野県山口村)
恵那市	185,722,429	502,144	0.27	2,873,446	72,235,632	117,169,402	-6,556,050	恵那市
(68恵那市)	68
(75岩村町)	75
(76山岡町)	76
(77明智町)	77
(78串原村)	78
(79上矢作町)	79
下呂	127,274,801	1,090,508	0.86	2,633,236	30,985,006	98,136,290	-4,479,731	下呂
下呂市	127,274,801	1,090,508	0.86	2,633,236	30,985,006	98,136,290	-4,479,731	下呂市
(80萩原町)	80
(81小坂町)	81
(82下呂町)	82
(83金山町)	83
(84馬瀬村)	84
飛騨	458,190,359	1,735,972	0.38	14,978,502	127,903,528	337,105,053	-21,796,723	飛騨
高山市	337,478,313	1,163,002	0.34	12,123,008	70,649,980	273,868,951	-19,163,626	高山市
(85高山市)	85
(86丹生川村)	86
(87清見村)	87
(88荘川村)	88
(90宮村)	90
(91久々野町)	91
(92朝日村)	92
(93高根村)	93
(95国府町)	95
(99上宝村)	99
飛騨市	101,329,660	544,875	0.54	2,743,916	46,476,121	54,519,679	-2,410,054	飛騨市
(94古川町)	94
(96河合村)	96
(97宮川村)	97
(98神岡町)	98
大野郡	19,382,386	28,094	0.14	111,578	10,777,427	8,716,423	-223,043	大野郡
89白川村	19,382,386	28,094	0.14	111,578	10,777,427	8,716,423	-223,043	89

帰属利子：銀行業の生産額を定義するための帰属計算項目であり、銀行の受取利子および配当と支払利子の差額をさす。利子は主として他産業の付加価値から支払われたものであるから、それを再び生産としてとりあげることは二重計算となるが、この帰属計算をせずに銀行業の生産額を手数料のみとすると、営業余剰あるいは付加価値までも負となり、活動実態に合わないものとなる。

2. 森林の概況

(1) 所有形態別森林面積

年度・郡市町村	総計	国 有 林					民 有		
		合計	小計	林 野 庁		林野庁 所管外	合計	小計	公 有 県
				直営林	官行造林地				
平成15年度	865,944	181,384	180,694	173,673	7,021	690	684,560	75,387	9,077
平成16年度	867,507	181,502	180,828	173,807	7,021	674	686,005	75,067	9,064
平成17年度	866,760	180,937	180,817	173,804	7,012	121	685,822	76,030	9,092
平成18年度	866,293	180,957	180,804	173,792	7,013	153	685,337	76,729	9,062
平成19年度	863,394	180,566	180,425	173,782	6,642	141	682,828	75,308	9,071
岐 阜	58,795	5,796	5,722	5,434	288	74	53,000	2,384	329
岐 阜 市	5,991	222	198	198	-	24	5,769	181	1
(1 岐 阜 市)	-	...	5,769	181	1
(7 柳 津 町)	-	...	-	-	-
2 羽 島 市	-	-	-	-	-	-	-	-	-
各 務 原 市	1,828	50	-	-	-	50	1,778	177	1
(3 各 務 原 市)	-	-	-	...	1,749	176	1
(4 川 島 町)	-	-	-	...	29	1	-
山 県 市	18,668	656	656	512	144	-	18,012	941	172
(35 高 富 町)	-	2,323	4	-
(36 伊 自 良 村)	-	1,773	37	36
(37 美 山 町)	-	13,915	901	136
瑞 穂 市	-	-	-	-	-	-	-	-	-
(30 穂 積 町)	-	-	-	-	-	-	-	-	-
(31 巢 南 町)	-	-	-	-	-	-	-	-	-
本 巢 市	32,308	4,868	4,868	4,724	144	-	27,440	1,085	155
(29 本 巢 町)	-	3,875	15	1
(32 真 正 町)	-	-	-	-
(33 糸 貫 町)	-	21	1	-
(34 根 尾 村)	-	23,543	1,070	154
羽 島 郡	-	-	-	-	-	-	-	-	-
5 岐 南 町	-	-	-	-	-	-	-	-	-
6 笠 松 町	-	-	-	-	-	-	-	-	-
本 巢 郡	-	-	-	-	-	-	-	-	-
28 北 方 町	-	-	-	-	-	-	-	-	-
西 濃	22,954	74	58	-	58	16	22,880	2,237	398
大 垣 市	10,946	58	58	-	58	-	10,888	1,640	271
(8 大 垣 市)	-	...	-	390	1	0
(13 上 石 津 町)	-	...	-	10,497	1,639	271
(19 墨 俣 町)	-	...	-	-	-	-
海 津 市	3,043	0	-	-	-	0	3,043	285	3
(9 海 津 町)	-	-	-	...	-	-	-
(10 平 田 町)	-	-	-	...	-	-	-
(11 南 濃 町)	-	-	-	...	3,043	285	3
養 老 郡	1,838	15	-	-	-	15	1,823	64	24
12 養 老 町	1,838	15	-	-	-	15	1,823	64	24
不 破 郡	7,127	0	-	-	-	0	7,127	248	101
14 垂 井 町	3,296	0	-	-	-	0	3,296	6	2
15 関ヶ原 町	3,831	-	-	-	-	-	3,831	242	98
安 八 郡	-	-	-	-	-	-	-	-	-
16 神 戸 町	-	-	-	-	-	-	-	-	-
17 輪 之内 町	-	-	-	-	-	-	-	-	-
18 安 八 町	-	-	-	-	-	-	-	-	-
揖 斐 郡	75,721	5,582	5,582	5,243	339	-	70,139	9,811	3,204
揖 斐 郡	75,721	5,582	5,582	5,243	339	-	70,139	9,811	3,204
揖 斐 川 町	73,607	5,582	5,582	5,243	339	-	68,025	9,752	3,168
(20 揖 斐 川 町)	-	2,130	628	30
(21 谷 汲 村)	-	6,132	522	129
(24 春 日 村)	-	10,420	454	221
(25 久 瀬 村)	-	8,812	1,517	169
(26 藤 橋 村)	-	28,030	4,630	2,206
(27 坂 内 村)	-	12,501	2,000	413
22 大 野 町	549	-	-	-	-	-	549	8	0
23 池 田 町	1,566	-	-	-	-	-	1,566	51	35
中 濃	47,608	1,222	1,193	537	655	29	46,386	2,617	273
関 市	38,356	780	751	329	422	29	37,576	2,328	236
(38 関 市)	4,099	160	89
(40 洞 戸 村)	3,506	100	1
(41 板 取 村)	17,866	1,074	125
(42 武 芸 川 町)	1,759	199	0
(43 武 儀 町)	5,834	495	8
(44 上 之 保 村)	4,511	301	13
39 美 濃 市	9,252	442	442	208	233	-	8,810	289	36

〔資料〕 国有林のうち林野庁所管は中部森林管理局調べ
林野庁所管外、民有林は県林政課調べ

単位：面積(ha)

林		有 限 有 限 有 限 有 限								市 町 村
市町村	財産区	小 計	慣行共有	森林総合研究所	公 社	組 合	社 寺	会 社	個 人	
51,928	14,382	609,173	18,129	21,476	25,319	14,127	13,843	53,134	463,145	平15
51,729	14,273	610,938	18,377	21,604	25,344	14,105	13,854	52,951	464,704	平16
51,215	15,724	609,792	18,333	21,694	25,324	14,170	13,950	52,418	463,903	平17
51,601	16,066	608,608	18,150	21,733	25,338	14,240	14,073	51,942	463,133	平18
49,900	16,337	607,520	17,529	21,817	25,386	13,524	14,074	51,556	463,633	平19
1,186	869	50,616	1,290	3,688	1,353	934	1,316	5,997	36,038	岐阜
123	57	5,588	389	-	59	15	370	258	4,496	
123	57	5,588	389	-	59	15	370	258	4,496	1
-	-	-	-	-	-	-	-	-	-	7
-	-	-	-	-	-	-	-	-	-	2
175	-	1,602	26	-	-	2	54	175	1,345	
174	-	1,573	26	-	-	2	52	159	1,335	3
1	-	29	1	-	-	-	2	16	10	4
17	752	17,070	489	193	302	594	479	625	14,389	
4	-	2,320	187	-	13	5	113	125	1,877	35
1	-	1,737	-	-	124	585	71	5	951	36
13	752	13,014	301	193	165	4	295	495	11,561	37
-	-	-	-	-	-	-	-	-	-	30
-	-	-	-	-	-	-	-	-	-	31
870	60	26,355	386	3,495	992	323	412	4,939	15,808	
9	5	3,860	1	547	449	203	66	147	2,448	29
-	-	-	-	-	-	-	-	-	-	32
1	-	21	-	-	-	-	7	6	7	33
861	55	22,474	385	2,948	543	120	339	4,786	13,353	34
-	-	-	-	-	-	-	-	-	-	5
-	-	-	-	-	-	-	-	-	-	6
-	-	-	-	-	-	-	-	-	-	28
525	1,314	20,643	762	1,009	554	130	826	622	16,740	西濃
379	990	9,248	247	770	373	0	179	165	7,513	
1	-	389	-	-	-	0	22	3	364	8
378	990	8,858	247	770	373	-	157	162	7,149	13
-	-	-	-	-	-	-	-	-	-	19
17	266	2,758	392	125	73	0	242	88	1,837	9
-	-	-	-	-	-	-	-	-	-	10
17	266	2,758	392	125	73	0	242	88	1,837	11
40	-	1,759	0	105	-	129	161	137	1,226	
40	-	1,759	0	105	-	129	161	137	1,226	12
90	57	6,879	122	9	107	-	243	233	6,164	
4	-	3,290	5	-	74	-	159	111	2,942	14
86	57	3,589	118	9	33	-	85	123	3,222	15
-	-	-	-	-	-	-	-	-	-	16
-	-	-	-	-	-	-	-	-	-	17
-	-	-	-	-	-	-	-	-	-	18
5,863	745	60,328	3,530	3,410	6,869	1,079	3,154	2,018	40,268	揖斐
5,863	745	60,328	3,530	3,410	6,869	1,079	3,154	2,018	40,268	
5,839	745	58,273	3,291	3,153	6,785	581	3,055	2,000	39,407	
190	408	1,502	358	0	556	-	68	26	493	20
60	334	5,610	55	449	294	0	511	204	4,097	21
233	-	9,966	140	1,226	172	416	314	793	6,905	24
1,348	-	7,295	2,212	214	1,560	165	162	90	2,893	25
2,421	3	23,400	306	951	2,428	-	215	657	18,844	26
1,587	-	10,500	221	313	1,775	-	1,785	230	6,176	27
8	-	541	31	-	0	-	76	14	419	22
16	-	1,515	208	256	84	498	23	4	442	23
1,426	919	43,769	494	1,936	836	219	1,459	2,479	36,345	中濃
1,387	705	35,248	357	1,401	403	217	1,056	1,923	29,890	
49	22	3,939	19	-	7	5	278	334	3,296	38
99	-	3,406	0	82	108	-	57	328	2,831	40
949	-	16,792	237	1,131	219	142	285	1,096	13,683	41
1	198	1,560	3	140	47	10	226	17	1,116	42
2	485	5,340	97	48	22	60	150	144	4,819	43
288	-	4,210	0	1	-	0	60	5	4,145	44
39	214	8,521	137	534	433	3	403	556	6,454	39

〔注〕 個人(私有林)は、学校有林、記名およびその他共有林等を含む。
 国立大学法人 岐阜大学の演習林は、H16までは林野庁所管外(国有林)に、H17からは個人(私有林)に計上
 H16私有林面積は、H17.3.31現在の森林簿面積に旧長野県山口村を加算
 H17私有林面積は、H18.3.31現在の森林簿面積に国立大学法人 岐阜大学の演習林を加算
 森林総合研究所 H12～H15「緑資源公団」、H15～H19「緑資源機構」、H20～「森林総合研究所」

(1) 所有形態別森林面積(続き)

郡市町村	総計	国 有 林					林野庁 所管外	民 有		
		合計	小計	林 野 庁		合計		小計	公 有	
				直営林	官行造林地					
郡 上	92,612	2,699	2,699	1,325	1,374	-	89,914	7,888	426	
郡 上 市	92,612	2,699	2,699	1,325	1,374	-	89,914	7,888	426	
(45 八 幡 町)	-	22,072	485	67	
(46 大 和 町)	-	13,614	787	18	
(47 白 鳥 町)	-	16,154	3,102	126	
(48 高 鷲 村)	-	7,652	444	2	
(49 美 並 村)	-	6,969	320	1	
(50 明 宝 村)	-	14,302	1,905	211	
(51 和 良 村)	-	9,151	846	2	
可 茂	61,179	2,152	2,150	1,917	233	2	59,027	4,217	192	
52 美 濃 加 茂 市	2,980	-	-	-	-	-	2,980	186	70	
可 児 市	3,380	-	-	-	-	-	3,380	490	33	
(53 可 児 市)	-	-	-	...	3,211	384	33	
(62 兼 山 町)	-	-	-	...	169	106	-	
加 茂 郡	51,451	2,076	2,076	1,917	159	0	49,375	2,751	79	
54 坂 祝 町	467	-	-	-	-	-	467	2	-	
55 富 加 町	654	-	-	-	-	-	654	12	0	
56 川 辺 町	2,893	-	-	-	-	-	2,893	174	11	
57 七 宗 町	8,256	1,525	1,525	1,513	12	0	6,731	602	1	
58 八 百 津 町	10,312	147	147	-	147	-	10,165	1,197	4	
59 白 川 町	21,024	-	-	-	-	-	21,024	403	62	
60 東 白 川 村	7,846	404	404	404	-	-	7,442	362	1	
可 児 郡	3,368	76	74	-	74	2	3,292	789	9	
61 御 嵩 町	3,368	76	74	-	74	2	3,292	789	9	
東 濃 市	24,366	658	641	232	409	18	23,708	5,922	25	
多 治 見 市	4,451	221	208	-	208	13	4,230	1,044	2	
(63 多 治 見 市)	-	3,781	725	2	
(66 笠 原 町)	-	449	320	0	
64 瑞 浪 市	12,211	319	319	232	88	-	11,891	1,553	6	
65 土 岐 市	7,704	118	113	-	113	5	7,586	3,325	17	
恵 那 市	92,828	21,468	21,464	20,912	552	4	71,361	14,014	556	
中 津 川 市	53,916	16,474	16,470	16,114	356	4	37,442	9,598	512	
(67 中 津 川 市)	-	12,597	1,961	94	
(69 坂 下 町)	-	2,195	414	1	
(70 川 上 村)	-	1,487	847	9	
(71 加 子 母 村)	-	5,609	1,581	276	
(72 付 知 町)	-	4,170	510	84	
(73 福 岡 町)	-	6,447	2,370	47	
(74 蛭 川 村)	-	3,378	1,589	1	
(長 野 県 山 口 村)	-	1,561	326	-	
恵 那 市	38,912	4,994	4,994	4,798	196	-	33,918	4,415	44	
(68 恵 那 市)	-	11,306	852	23	
(75 岩 村 町)	-	1,819	693	0	
(76 山 岡 町)	-	4,307	507	11	
(77 明 智 町)	-	5,425	692	4	
(78 串 原 村)	-	2,981	253	5	
(79 上 矢 作 町)	-	8,081	1,419	1	
下 呂 市	78,245	23,105	23,105	22,036	1,069	-	55,140	3,780	1,337	
下 呂 市	78,245	23,105	23,105	22,036	1,069	-	55,140	3,780	1,337	
(80 萩 原 町)	-	10,707	1,283	601	
(81 小 坂 町)	-	8,059	722	173	
(82 下 呂 町)	-	15,228	966	230	
(83 金 山 町)	-	14,810	524	260	
(84 馬 瀬 村)	-	6,336	285	73	
飛 騨 市	309,085	117,812	117,812	116,147	1,665	-	191,273	22,438	2,332	
高 山 市	200,958	81,216	81,216	80,474	743	-	119,742	9,732	2,036	
(85 高 山 市)	9,803	458	46	
(86 丹 生 川 村)	15,731	1,393	113	
(87 清 見 村)	20,818	1,186	524	
(88 荘 川 村)	14,894	1,142	56	
(90 宮 川 村)	3,174	1,677	8	
(91 久 々 野 町)	7,990	994	514	
(92 朝 日 村)	9,397	516	243	
(93 高 根 村)	11,102	1,548	502	
(95 国 府 町)	6,996	101	15	
(99 上 宝 村)	19,837	716	14	
飛 騨 市	74,176	17,768	17,768	16,846	922	-	56,408	5,960	285	
(94 古 川 町)	-	7,330	407	8	
(96 河 合 村)	-	12,630	1,796	49	
(97 宮 川 村)	-	14,419	768	137	
(98 神 岡 町)	-	22,029	2,989	91	
大 野 郡	33,951	18,828	18,828	18,828	-	-	15,123	6,745	12	
89 白 川 村	33,951	18,828	18,828	18,828	-	-	15,123	6,745	12	

[資料] 国有林のうち林野庁所管は中部森林管理局調べ
林野庁所管外、民有林は県林政課調べ

単位：面積(ha)

林		有 林								市町村
市町村	財産区	小 計	償行共有	森林総合研究所	公 社	組 合	社 寺	会 社	個 人	
1,396	6,066	82,026	974	3,267	2,894	941	499	10,481	62,969	郡上
1,396	6,066	82,026	974	3,267	2,894	941	499	10,481	62,969	
289	128	21,587	0	734	459	160	108	1,718	18,409	45
572	197	12,827	125	604	1,139	3	35	2,745	8,178	46
69	2,907	13,052	41	845	436	3	278	2,190	9,260	47
31	410	7,208	-	154	-	4	13	1,013	6,024	48
23	296	6,649	772	5	123	0	34	156	5,558	49
410	1,285	12,396	15	713	547	671	23	1,194	9,232	50
1	843	8,305	21	213	191	100	8	1,465	6,309	51
3,315	710	54,810	165	190	948	1,080	1,222	3,001	48,205	可茂
18	98	2,794	9	-	68	15	116	149	2,437	52
171	286	2,890	28	1	9	265	100	769	1,717	
65	286	2,827	28	1	-	265	97	752	1,684	53
106	-	63	-	-	9	1	3	17	34	62
2,347	325	46,623	94	73	869	796	852	1,714	42,226	
2	-	465	1	-	-	-	27	45	393	54
12	-	642	17	-	-	0	63	97	465	55
163	-	2,719	5	-	12	235	185	164	2,117	56
314	287	6,129	17	24	7	-	57	166	5,858	57
1,155	39	8,968	22	25	140	509	163	313	7,796	58
340	-	20,621	32	24	382	51	350	679	19,104	59
361	-	7,080	-	-	328	1	6	251	6,494	60
780	-	2,503	34	115	3	3	154	369	1,825	
780	-	2,503	34	115	3	3	154	369	1,825	61
4,877	1,020	17,786	727	149	115	1,981	656	2,263	11,895	東濃
880	162	3,186	198	-	-	6	219	639	2,124	
561	162	3,057	198	-	-	5	214	624	2,016	63
320	-	129	-	-	-	1	5	14	109	66
699	849	10,338	6	23	94	1,891	293	1,075	6,956	64
3,298	9	4,262	524	126	21	85	144	549	2,814	65
9,782	3,676	57,347	2,048	32	1,109	5,247	710	2,208	45,992	恵那
6,179	2,908	27,844	1,542	25	1,108	1,851	353	1,180	21,785	
1,370	496	10,636	1,322	17	362	1,798	196	428	6,513	67
291	122	1,780	0	-	-	4	3	96	1,677	69
839	-	639	-	-	78	31	11	2	517	70
1,305	-	4,028	22	-	152	10	16	133	3,695	71
420	6	3,660	19	-	343	8	29	98	3,162	72
40	2,283	4,076	82	8	172	-	56	213	3,545	73
1,588	-	1,789	4	-	-	-	21	210	1,554	74
326	-	1,235	94	-	-	0	18	1	1,122	
3,603	768	29,503	507	7	1	3,396	357	1,028	24,207	
539	289	10,454	102	-	-	2,329	109	274	7,640	68
693	-	1,126	5	-	-	2	47	24	1,048	75
403	93	3,800	6	-	1	0	115	115	3,563	76
623	65	4,733	11	-	-	0	53	528	4,142	77
248	-	2,728	6	7	-	-	20	72	2,623	78
1,098	321	6,662	376	-	-	1,065	14	16	5,190	79
1,425	1,018	51,360	799	1,494	1,531	403	417	2,797	43,920	下呂
1,425	1,018	51,360	799	1,494	1,531	403	417	2,797	43,920	
340	342	9,424	198	228	208	18	116	338	8,317	80
549	-	7,337	309	564	73	78	21	229	6,061	81
155	581	14,262	138	256	394	37	147	872	12,418	82
169	95	14,285	1	243	650	250	66	1,058	12,018	83
212	-	6,051	152	202	207	19	67	299	5,105	84
20,105	1	168,835	6,739	6,643	9,178	1,510	3,814	19,690	121,262	飛騨
7,696	1	110,010	1,551	3,863	6,495	991	2,302	12,694	82,115	
411	1	9,345	15	393	450	345	198	662	7,282	85
1,280	-	14,338	559	620	427	63	180	1,047	11,442	86
662	-	19,632	108	552	1,153	294	826	1,685	15,013	87
1,086	-	13,752	422	475	697	-	541	1,477	10,141	88
1,669	-	1,497	4	111	30	-	161	48	1,143	90
480	-	6,996	332	503	558	6	112	460	5,025	91
273	-	8,881	12	186	1,053	128	12	734	6,755	92
1,046	-	9,554	64	206	1,363	18	11	1,590	6,302	93
86	-	6,896	17	307	166	74	142	477	5,712	95
703	-	19,120	19	510	597	63	119	4,514	13,300	99
5,675	-	50,448	3,346	2,496	2,577	518	1,473	5,923	34,115	
399	-	6,923	281	494	231	219	99	374	5,226	94
1,747	-	10,834	2,777	605	444	1	108	520	6,378	96
631	-	13,652	172	812	1,014	30	137	3,667	7,819	97
2,899	-	19,040	116	585	887	268	1,130	1,361	14,692	98
6,734	-	8,377	1,842	284	107	1	39	1,073	5,032	
6,734	-	8,377	1,842	284	107	1	39	1,073	5,032	89

〔注〕 個人（私有林）は、学校有林、記名およびその他共有林等を含む。

国立大学法人 岐阜大学の演習林は、H16までは林野庁所管外（国有林）に、H17からは個人（私有林）に計上

H16民有林面積は、H17.3.31現在の森林簿面積に旧長野県山口村を加算

H17民有林面積は、H18.3.31現在の森林簿面積に国立大学法人 岐阜大学の演習林を加算

森林総合研究所 H12～H15「緑資源公園」、H15～H19「緑資源機構」、H20～「森林総合研究所」

(2) 所有形態別森林蓄積

年度・都市町村	総計	国 有 林					民 有		
		合計	小計	林 野 庁		林野庁 所管外	合計	小計	公 有 県
				直営林	官行造林地				
平成15年度	147,067	24,262	24,131	22,954	1,177	131	122,805	13,175	1,771
平成16年度	150,304	24,754	24,622	23,415	1,208	132	125,549	13,373	1,798
平成17年度	152,759	24,970	24,968	23,738	1,230	2	127,789	13,818	1,833
平成18年度	155,513	25,552	25,551	24,309	1,242	1	129,961	14,124	1,859
平成19年度	157,513	25,843	25,838	24,556	1,281	6	131,670	13,957	1,891
岐 阜	11,810	741	735	689	47	6	11,069	514	96
岐 阜 市	612	23	23	23	-	-	590	18	0
(1 岐 阜 市)	-	-	590	18	0
(7 柳 津 町)	-	-	-	-	-
2 羽 島 市	-	-	-	-	-	-	-	-	-
各 務 原 市	209	6	-	-	-	6	204	16	0
(3 各 務 原 市)	-	-	-	...	203	16	0
(4 川 島 町)	-	-	-	...	1	0	-
山 県 市	5,124	111	111	87	24	-	5,014	274	55
(35 高 富 町)	-	337	0	-
(36 伊 自 良 村)	-	297	9	8
(37 美 山 町)	-	4,380	265	47
瑞 穂 市	-	-	-	-	-	-	-	-	-
(30 穂 積 町)	-	-	-	-	-	-	-	-	-
(31 巢 南 町)	-	-	-	-	-	-	-	-	-
本 巢 市	5,864	602	602	579	23	-	5,262	206	41
(29 本 巢 町)	-	704	2	0
(32 真 正 町)	-	-	-	-
(33 系 貫 町)	-	3	0	-
(34 根 尾 村)	-	4,555	204	41
羽 島 郡	-	-	-	-	-	-	-	-	-
5 岐 南 町	-	-	-	-	-	-	-	-	-
6 笠 松 町	-	-	-	-	-	-	-	-	-
本 巢 郡	-	-	-	-	-	-	-	-	-
28 北 方 町	-	-	-	-	-	-	-	-	-
西 濃	4,372	10	10	-	10	-	4,362	357	76
大 垣 市	1,853	10	10	-	10	-	1,843	248	45
(8 大 垣 市)	-	59	0	0
(13 上 石 津 町)	-	1,784	248	45
(19 墨 俣 町)	-	-	-	-
海 津 市	473	-	-	-	-	-	473	43	0
(9 海 津 町)	...	-	-	-	-	-	-	-	-
(10 平 田 町)	...	-	-	-	-	-	-	-	-
(11 南 濃 町)	...	-	-	-	-	-	473	43	0
養 老 郡	266	-	-	-	-	-	266	10	4
12 養 老 町	266	-	-	-	-	-	266	10	4
不 破 郡	1,780	-	-	-	-	-	1,780	57	26
14 垂 井 町	609	-	-	-	-	-	609	1	0
15 関 ケ 原 町	1,171	-	-	-	-	-	1,171	56	25
安 八 郡	-	-	-	-	-	-	-	-	-
16 神 戸 町	-	-	-	-	-	-	-	-	-
17 輪 之内 町	-	-	-	-	-	-	-	-	-
18 安 八 町	-	-	-	-	-	-	-	-	-
揖 斐 郡	12,574	826	826	752	74	-	11,748	1,678	615
揖 斐 川 町	12,574	826	826	752	74	-	11,748	1,678	615
(20 揖 斐 川 町)	-	348	109	9
(21 谷 汲 村)	-	1,154	109	33
(24 春 日 瀬 村)	-	1,870	89	57
(25 久 瀬 村)	-	1,597	258	53
(26 藤 橋 村)	-	4,272	723	345
(27 坂 内 村)	-	2,171	379	111
22 大 野 町	98	-	-	-	-	-	98	1	0
23 池 田 町	239	-	-	-	-	-	239	10	9
中 濃 市	9,449	260	260	102	157	-	9,189	574	64
(38 関 市)	7,732	164	164	64	100	-	7,568	527	58
(40 洞 戸 村)	-	623	23	13
(41 板 取 村)	-	879	29	0
(42 武 芸 川 町)	-	3,397	225	38
(43 武 儀 町)	-	338	46	0
(44 上 之 保 村)	-	1,236	127	2
39 美 濃 市	1,717	96	96	38	58	-	1,095	77	4
							1,621	47	7

[資料] 国有林のうち林野庁所管は中部森林管理局調べ
林野庁所管外及び民有林は県林政課調べ

単位：蓄積(千m³)

林		有 林									市 町 村
市町村	財産区	小 計	慣行共有	森林総合研究所	公 社	組 合	社 寺	会 社	個 人		
8,828	2,576	109,630	2,952	3,507	3,755	2,434	2,384	8,532	86,066	平15	
8,979	2,595	112,177	3,069	3,661	3,952	2,471	2,423	8,651	87,950	平16	
9,014	2,971	113,971	3,099	3,817	4,152	2,522	2,471	8,639	89,272	平17	
9,155	3,110	115,837	3,119	3,973	4,372	2,579	2,525	8,702	90,569	平18	
8,831	3,235	117,713	3,060	4,134	4,575	2,484	2,550	8,815	92,095	平19	
180	238	10,554	206	549	195	167	236	1,049	8,152	岐阜	
12	6	571	44	-	2	1	43	22	459		
12	6	571	44	-	2	1	43	22	459	1	
-	-	-	-	-	-	-	-	-	-	7	
-	-	-	-	-	-	-	-	-	-	2	
15	-	188	3	-	-	0	7	18	160		
15	-	187	3	-	-	0	7	17	159	3	
0	-	1	0	-	-	-	0	1	0	4	
4	215	4,740	96	43	38	109	118	160	4,175		
0	-	337	28	-	2	0	15	16	275	35	
0	-	288	-	-	16	107	14	1	150	36	
3	215	4,115	68	43	21	2	88	143	3,750	37	
-	-	-	-	-	-	-	-	-	-		
-	-	-	-	-	-	-	-	-	-	30	
-	-	-	-	-	-	-	-	-	-	31	
148	17	5,056	63	506	154	57	68	850	3,358		
1	0	702	0	85	48	35	12	27	493	29	
-	-	-	-	-	-	-	-	-	-	32	
0	-	3	-	-	-	-	1	1	1	33	
147	16	4,351	63	421	106	22	54	821	2,864	34	
-	-	-	-	-	-	-	-	-	-		
-	-	-	-	-	-	-	-	-	-	5	
-	-	-	-	-	-	-	-	-	-	6	
-	-	-	-	-	-	-	-	-	-		
-	-	-	-	-	-	-	-	-	-	28	
81	200	4,004	121	103	64	16	146	126	3,430	西濃	
57	146	1,594	39	80	39	0	32	28	1,376		
0	-	58	-	-	-	0	3	1	55	8	
57	146	1,536	39	80	39	-	29	28	1,321	13	
-	-	-	-	-	-	-	-	-	-	19	
2	40	431	56	15	12	0	36	12	300		
-	-	-	-	-	-	-	-	-	-	9	
-	-	-	-	-	-	-	-	-	-	10	
2	40	431	56	15	12	0	36	12	300	11	
6	-	256	0	6	-	16	22	23	188		
6	-	256	0	6	-	16	22	23	188	12	
16	15	1,723	25	1	13	-	56	63	1,566		
0	-	608	1	-	8	-	33	20	546	14	
16	15	1,115	24	1	6	-	23	43	1,019	15	
-	-	-	-	-	-	-	-	-	-		
-	-	-	-	-	-	-	-	-	-	16	
-	-	-	-	-	-	-	-	-	-	17	
-	-	-	-	-	-	-	-	-	-	18	
924	139	10,070	560	643	1,457	170	501	313	6,425	揖斐	
924	139	10,070	560	643	1,457	170	501	313	6,425		
921	139	9,745	523	611	1,449	96	485	310	6,271		
28	72	239	59	0	80	-	14	5	81	20	
10	67	1,045	10	61	44	0	113	40	778	21	
32	-	1,781	22	236	25	67	51	119	1,261	24	
205	-	1,339	344	48	314	30	29	14	561	25	
378	0	3,549	53	193	562	-	34	100	2,608	26	
268	-	1,793	36	73	424	-	245	33	982	27	
1	-	97	6	-	0	-	13	3	76	22	
2	-	228	31	33	8	74	4	0	78	23	
300	209	8,615	93	331	113	45	293	466	7,274	中濃	
295	174	7,041	69	232	58	45	213	361	6,063		
6	4	600	3	-	1	1	46	49	501	38	
28	-	851	0	12	25	-	16	78	719	40	
187	-	3,172	44	185	26	31	50	202	2,634	41	
0	46	292	0	25	3	3	51	3	207	42	
0	125	1,108	22	9	2	11	33	29	1,002	43	
73	-	1,018	0	0	-	0	16	1	1,001	44	
5	35	1,575	24	99	56	0	80	105	1,211	39	

〔注〕個人(私有林)は、学校有林、記名およびその他共有林等を含む。
 国立大学法人 岐阜大学の演習林は、H16までは林野庁所管外(国有林)に、H17からは個人(私有林)に計上
 H16民有林蓄積は、H17.3.31現在の森林簿蓄積に旧長野県山口村を加算
 H17民有林蓄積は、H18.3.31現在の森林簿蓄積に国立大学法人 岐阜大学の演習林を加算
 森林総合研究所 H12~H15「緑資源公園」、H15~H19「緑資源機構」、H20~「森林総合研究所」

(2) 所有形態別森林蓄積(続き)

郡市町村	総計	国 有 林				林野庁 所管外	民 有		
		合計	小計	林野庁 直営林	官行造林地		合計	小計	公 有
郡 上	19,740	334	334	141	193	-	19,406	1,574	120
郡 上 市	19,740	334	334	141	193	-	19,406	1,574	120
(45 八 幡 町)	-	5,145	129	14
(46 大 和 町)	-	3,018	185	7
(47 白 鳥 町)	-	3,203	390	29
(48 高 鷲 村)	-	1,622	114	1
(49 美 並 村)	-	1,403	65	0
(50 明 宝 村)	-	2,980	473	69
(51 和 良 村)	-	2,034	218	0
可 茂	11,892	470	470	439	32	-	11,421	837	33
52 美 濃 加 茂 市	461	-	-	-	-	-	461	22	9
可 児 市	379	-	-	-	-	-	379	61	4
(53 可 児 市)	...	-	-	-	-	-	353	41	4
(62 兼 山 町)	...	-	-	-	-	-	27	19	-
加 茂 郡	10,556	462	462	439	24	-	10,093	634	19
54 坂 祝 町	51	-	-	-	-	-	51	0	-
55 富 加 町	95	-	-	-	-	-	95	2	0
56 川 辺 町	567	-	-	-	-	-	567	44	4
57 七 宗 町	1,884	348	348	345	2	-	1,537	155	0
58 八 百 津 町	2,184	22	22	-	22	-	2,163	266	1
59 白 川 町	4,094	-	-	-	-	-	4,094	70	14
60 東 白 川 村	1,679	93	93	93	-	-	1,586	97	0
可 児 郡	496	8	8	-	8	-	488	121	1
61 御 嵩 町	496	8	8	-	8	-	488	121	1
東 濃	2,859	125	125	47	78	-	2,734	669	3
多 治 見 市	443	41	41	-	41	-	402	99	0
(63 多 治 見 市)	-	354	62	0
(66 笠 原 町)	-	48	37	0
64 瑞 浪 市	1,609	66	66	47	19	-	1,544	232	1
65 土 岐 市	807	18	18	-	18	-	789	339	3
恵 那	19,436	4,222	4,222	4,072	150	-	15,215	2,925	116
中 津 川 市	11,449	3,342	3,342	3,235	106	-	8,108	2,025	108
(67 中 津 川 市)	-	2,520	377	18
(69 坂 下 町)	-	562	83	0
(70 川 上 村)	-	361	210	3
(71 加 子 母 村)	-	1,244	313	56
(72 付 知 町)	-	912	120	19
(73 福 岡 町)	-	1,372	495	12
(74 蛭 川 村)	-	666	323	0
(長 野 県 山 口 村)	-	469	103	-
恵 那 市	7,987	880	880	836	44	-	7,107	900	8
(68 恵 那 市)	-	2,392	173	5
(75 岩 村 町)	-	361	137	0
(76 山 岡 町)	-	680	82	1
(77 明 智 町)	-	1,041	161	1
(78 串 原 村)	-	689	57	1
(79 上 矢 作 町)	-	1,945	290	0
下 呂	17,515	4,148	4,148	3,943	205	-	13,367	951	325
下 呂 市	17,515	4,148	4,148	3,943	205	-	13,367	951	325
(80 萩 原 町)	-	3,002	302	146
(81 小 坂 町)	-	1,656	157	31
(82 下 呂 町)	-	3,908	288	71
(83 金 山 町)	-	3,282	118	54
(84 馬 瀬 村)	-	1,518	87	24
飛 騨	47,868	14,708	14,708	14,373	335	-	33,160	3,877	442
高 山 市	30,772	10,702	10,702	10,552	150	-	20,070	1,681	379
(85 高 山 市)	1,811	86	8
(86 丹 生 川 村)	2,588	202	17
(87 清 見 村)	3,011	177	75
(88 荘 川 村)	2,881	245	10
(90 宮 川 村)	579	326	2
(91 久 々 野 町)	1,659	256	152
(92 朝 日 根 村)	1,732	99	49
(93 高 根 村)	1,423	179	61
(95 国 府 町)	1,219	23	3
(99 上 室 村)	3,167	88	2
飛 騨 市	12,687	2,163	2,163	1,978	185	-	10,523	1,061	60
(94 古 川 町)	-	1,426	89	1
(96 河 合 村)	-	2,510	338	11
(97 宮 川 村)	-	2,808	142	28
(98 神 岡 町)	-	3,779	491	20
大 野 郡	4,410	1,843	1,843	1,843	-	-	2,567	1,135	3
89 白 川 村	4,410	1,843	1,843	1,843	-	-	2,567	1,135	3

〔資料〕 国有林のうち林野庁所管は中部森林管理局調べ
林野庁所管外、民有林は県林政課調べ

単位：蓄積(千m³)

林	有 林									市 町 村
	市町村	財産区	小 計	慣行共有	森林総合研究所	公 社	組 合	社 寺	会 社	
329	1,125	17,831	188	723	468	176	112	2,078	14,086	郡上
329	1,125	17,831	188	723	468	176	112	2,078	14,086	
77	38	5,015	0	147	78	31	30	407	4,323	45
139	39	2,833	24	130	184	1	7	633	1,854	46
8	354	2,813	10	230	70	1	55	304	2,143	47
6	107	1,508	-	40	-	1	3	173	1,292	48
4	60	1,339	144	0	15	0	8	25	1,146	49
95	308	2,507	5	141	91	123	5	253	1,890	50
0	218	1,815	5	35	31	20	3	283	1,438	51
668	137	10,584	29	34	119	217	230	477	9,478	可茂
2	10	439	1	-	10	2	20	21	384	52
25	32	319	3	0	1	29	12	83	190	
6	32	311	3	0	-	29	11	81	186	53
19	-	8	-	-	1	0	0	2	4	62
520	95	9,459	18	15	108	185	173	314	8,645	
0	-	51	0	-	-	-	3	4	44	54
2	-	93	3	-	-	0	9	12	70	55
40	-	524	1	-	1	57	38	25	401	56
66	89	1,382	3	6	0	-	19	42	1,311	57
260	6	1,897	5	4	22	117	37	60	1,653	58
56	-	4,024	6	5	47	11	65	120	3,769	59
97	-	1,489	-	-	38	0	2	52	1,398	60
120	-	367	6	18	0	0	25	58	259	
120	-	367	6	18	0	0	25	58	259	61
519	147	2,065	64	21	10	250	77	234	1,409	東濃
84	15	303	21	-	-	0	19	56	206	
47	15	291	21	-	-	0	19	55	196	63
37	-	11	-	-	-	0	0	1	10	66
100	131	1,312	0	1	8	240	43	128	891	64
335	1	450	42	20	2	9	16	49	312	65
				0						
2,037	772	12,289	444	3	162	1,081	169	393	10,038	恵那
1,315	602	6,082	327	3	162	351	88	211	4,940	
263	97	2,143	256	3	50	338	47	64	1,385	67
58	25	479	0	-	-	1	1	20	457	69
208	-	151	-	-	10	6	4	0	130	70
257	-	931	5	-	23	3	4	27	869	71
99	2	792	5	-	52	2	8	21	704	72
4	478	877	17	0	27	-	12	42	779	73
323	-	343	1	-	-	-	4	37	300	74
103	-	366	43	-	-	0	8	0	314	
722	170	6,207	117	0	0	730	81	182	5,097	
110	58	2,219	23	-	-	479	25	48	1,643	68
137	-	225	1	-	-	0	10	4	210	75
63	18	598	1	-	0	0	23	17	557	76
145	16	879	2	-	-	0	12	94	772	77
56	-	632	1	0	-	-	7	15	609	78
212	78	1,654	89	-	-	251	5	3	1,306	79
358	268	12,416	155	336	275	106	119	725	10,700	下呂
358	268	12,416	155	336	275	106	119	725	10,700	
93	63	2,700	39	55	50	4	37	88	2,427	80
126	-	1,499	55	95	16	20	5	48	1,260	81
41	176	3,620	32	68	73	6	44	236	3,161	82
36	28	3,164	0	59	103	74	18	275	2,634	83
63	-	1,431	29	58	33	2	14	77	1,218	84
3,435	0	29,283	1,201	1,392	1,712	255	667	2,954	21,103	飛驒
1,301	0	18,389	281	708	1,125	158	387	1,817	13,913	
78	0	1,724	3	94	84	52	41	126	1,324	85
185	-	2,386	73	105	81	10	40	134	1,944	86
102	-	2,834	15	98	189	52	117	224	2,139	87
235	-	2,636	99	84	132	-	86	259	1,975	88
324	-	253	1	20	4	-	27	8	192	90
104	-	1,403	79	107	123	1	21	80	991	91
50	-	1,633	1	43	213	16	4	118	1,238	92
118	-	1,244	5	14	174	2	2	186	861	93
20	-	1,195	2	49	20	13	25	76	1,010	95
86	-	3,079	3	93	104	12	23	606	2,238	99
1,001	-	9,463	595	620	559	96	270	953	6,369	
88	-	1,337	58	100	40	46	19	68	1,007	94
328	-	2,171	490	176	104	0	21	92	1,288	96
115	-	2,666	28	209	232	5	26	590	1,575	97
471	-	3,289	19	135	184	45	204	204	2,499	98
1,132	-	1,432	324	64	29	0	10	184	821	
1,132	-	1,432	324	64	29	0	10	184	821	89

〔注〕 個人(私有林)は、学校有林、記名およびその他共有林等を含む。
 国立大学法人 岐阜大学の演習林は、H16までは林野庁所管外(国有林)に、H17からは個人(私有林)に計上
 H16民有林蓄積は、H17.3.31現在の森林簿蓄積に旧長野県山口村を加算
 H17民有林蓄積は、H18.3.31現在の森林簿蓄積に国立大学法人 岐阜大学の演習林を加算
 森林総合研究所 H12~H15「緑資源公園」、H15~H19「緑資源機構」、H20-「森林総合研究所」

(3) 民有林種別面積・蓄積

年度・都市町村	総計	面積									竹林
		合計	立木			地			合計		
			針葉樹計	広葉樹計	小計	人工林	天然林				
					針葉樹	広葉樹	針葉樹	広葉樹			
平成15年度	684,560	666,548	368,242	298,306	307,882	306,734	1,148	358,666	61,508	297,158	1,222
平成16年度	686,005	667,940	369,178	298,762	308,821	307,656	1,165	359,118	61,522	297,596	1,237
平成17年度	685,822	667,568	368,932	298,636	308,816	307,633	1,183	358,752	61,299	297,453	1,232
平成18年度	685,337	666,616	368,586	298,030	308,633	307,436	1,197	357,983	61,150	296,832	1,212
平成19年度	682,828	663,687	367,021	296,666	307,482	306,263	1,219	356,204	60,758	295,446	1,164
岐阜	53,000	51,970	32,061	19,909	22,915	22,753	162	29,055	9,308	19,747	111
岐阜市	5,769	5,512	4,998	514	949	896	53	4,562	4,102	460	37
(1) 岐阜市	5,769	5,512	4,998	514	949	896	53	4,562	4,102	460	37
(7) 津島町	-	-	-	-	-	-	-	-	-	-	-
(2) 羽島市	-	-	-	-	-	-	-	-	-	-	-
各務原市	1,778	1,566	1,512	54	162	159	3	1,404	1,353	51	13
(3) 各務原市	1,749	1,537	1,483	54	134	130	3	1,404	1,353	51	13
(4) 川島町	29	29	29	-	29	29	-	-	-	-	-
山県市	18,012	17,874	13,609	4,265	10,307	10,281	26	7,567	3,328	4,239	41
(35) 高富町	2,323	2,279	1,885	394	339	336	4	1,940	1,549	391	23
(36) 伊自良村	1,773	1,760	1,352	408	581	579	2	1,179	773	405	5
(37) 美山町	13,915	13,835	10,372	3,463	9,387	9,366	21	4,448	1,005	3,443	13
瑞穂市	-	-	-	-	-	-	-	-	-	-	-
(30) 穂積町	-	-	-	-	-	-	-	-	-	-	-
(31) 巣南町	-	-	-	-	-	-	-	-	-	-	-
本巣市	27,440	27,018	11,942	15,076	11,496	11,417	79	15,522	526	14,997	19
(29) 本巣町	3,875	3,830	2,807	1,023	2,348	2,341	6	1,482	465	1,017	10
(32) 真正町	-	-	-	-	-	-	-	-	-	-	-
(33) 系貫町	21	20	9	12	1	1	-	20	8	12	1
(34) 根尾村	23,543	23,168	9,127	14,041	9,147	9,074	73	14,021	52	13,969	8
羽島郡	-	-	-	-	-	-	-	-	-	-	-
(5) 岐南町	-	-	-	-	-	-	-	-	-	-	-
(6) 笠松町	-	-	-	-	-	-	-	-	-	-	-
本巣郡	-	-	-	-	-	-	-	-	-	-	-
(28) 北方町	-	-	-	-	-	-	-	-	-	-	-
西濃	22,880	22,459	12,502	9,957	10,107	10,066	41	12,352	2,436	9,916	94
大垣市	10,888	10,704	5,056	5,648	4,331	4,304	27	6,373	752	5,621	39
(8) 大垣市	390	390	349	40	111	111	0	278	238	40	11
(13) 上石町	10,497	10,315	4,707	5,608	4,219	4,193	27	6,095	514	5,581	39
(19) 墨俣町	-	-	-	-	-	-	-	-	-	-	-
海津市	3,043	2,947	1,584	1,363	970	961	9	1,977	623	1,355	3
(9) 海津町	-	-	-	-	-	-	-	-	-	-	-
(10) 平田町	-	-	-	-	-	-	-	-	-	-	-
(11) 南濃町	3,043	2,947	1,584	1,363	970	961	9	1,977	623	1,355	3
養老郡	1,823	1,746	808	938	698	696	2	1,047	111	936	34
(12) 養老町	1,823	1,746	808	938	698	696	2	1,047	111	936	34
不破郡	7,127	7,062	5,055	2,008	4,109	4,105	3	2,954	950	2,004	17
(14) 垂井町	3,296	3,275	2,402	873	1,701	1,699	2	1,574	703	871	9
(15) 関ヶ原町	3,831	3,787	2,653	1,134	2,408	2,407	1	1,379	246	1,133	8
安八郡	-	-	-	-	-	-	-	-	-	-	-
(16) 神戸町	-	-	-	-	-	-	-	-	-	-	-
(17) 輪之内町	-	-	-	-	-	-	-	-	-	-	-
(18) 安八町	-	-	-	-	-	-	-	-	-	-	-
揖斐郡	70,139	67,505	22,716	44,789	21,534	21,470	64	45,971	1,246	44,725	144
揖斐川町	70,139	67,505	22,716	44,789	21,534	21,470	64	45,971	1,246	44,725	144
(20) 揖斐川町	68,025	65,431	21,408	44,023	20,641	20,585	56	44,790	823	43,967	120
(21) 谷汲村	2,130	2,063	1,376	687	1,095	1,092	3	968	284	684	23
(24) 春日村	6,132	6,013	3,976	2,037	3,670	3,659	12	2,343	318	2,025	50
(25) 久瀬村	10,420	10,130	4,602	5,528	4,594	4,565	30	5,535	37	5,498	14
(26) 藤橋村	8,812	8,467	3,553	4,914	3,547	3,541	6	4,921	12	4,908	17
(27) 坂内村	28,030	26,580	4,524	22,056	4,366	4,366	0	22,214	159	22,056	4
(22) 大野町	12,501	12,178	3,376	8,801	3,369	3,363	6	8,809	13	8,796	12
(23) 池田町	549	526	403	123	85	84	2	440	319	121	18
中濃	1,566	1,548	905	643	807	801	6	741	104	637	7
中濃市	46,386	45,787	28,312	17,475	20,456	20,410	46	25,331	7,902	17,429	70
(38) 関市	37,576	37,059	22,876	14,183	16,060	16,025	35	20,999	6,851	14,148	49
(40) 洞戸村	4,099	4,016	3,381	634	480	476	5	3,535	2,905	630	14
(41) 板取村	3,506	3,471	2,594	877	2,512	2,511	1	959	83	876	10
(42) 武芸川村	17,866	17,725	7,517	10,208	6,133	6,124	9	11,592	1,393	10,199	2
(43) 武儀町	1,759	1,737	1,310	427	783	782	1	954	528	426	5
(44) 上之保村	5,834	5,755	4,459	1,296	3,214	3,200	14	2,541	1,259	1,282	15
(39) 美濃市	4,511	4,355	3,614	742	2,936	2,932	5	1,419	682	737	4
	8,810	8,728	5,436	3,292	4,396	4,385	11	4,332	1,051	3,281	21

[資料] 県林政課調べ

単位：面積(ha)蓄積(千m³)

無立木地	総計	蓄 立 木 地								地域森林計画 対象森林面積	市 町 村 等
		針葉樹計		広葉樹計		人工林		天然林			
		小計	針葉樹	広葉樹	小計	針葉樹	広葉樹	小計	針葉樹		
16,790	122,805	84,346	38,459	73,843	73,770	73	48,962	10,576	38,386	683,877	平15
16,828	125,549	86,631	38,919	76,057	75,981	77	49,492	10,650	38,842	685,323	平16
17,022	127,789	88,501	39,288	77,853	77,774	80	49,935	10,727	39,208	684,170	平17
17,509	129,961	90,370	39,591	79,680	79,596	84	50,281	10,774	39,507	683,999	平18
17,977	131,670	91,886	39,784	81,200	81,115	85	50,470	10,771	39,699	682,097	平19
919	11,069	8,394	2,675	7,183	7,172	11	3,885	1,222	2,664	52,941	岐阜
220	590	530	59	129	126	4	460	405	55	5,766	
220	590	530	59	129	126	4	460	405	55	5,766	1
-	-	-	-	-	-	-	-	-	-	-	7
-	-	-	-	-	-	-	-	-	-	-	2
199	204	194	10	19	19	0	184	175	10	1,744	
199	203	193	10	18	18	0	184	175	10	1,744	3
1	1	1	-	1	1	-	-	-	-	-	4
96	5,014	4,442	572	3,888	3,887	1	1,126	555	571	18,005	
21	337	292	45	84	84	0	253	208	44	2,323	35
9	297	252	45	115	114	0	182	137	45	1,773	36
67	4,380	3,898	482	3,689	3,688	0	691	209	482	13,908	37
-	-	-	-	-	-	-	-	-	-	-	
-	-	-	-	-	-	-	-	-	-	-	30
-	-	-	-	-	-	-	-	-	-	-	31
404	5,262	3,228	2,034	3,147	3,141	6	2,115	87	2,028	27,425	
36	704	566	138	492	491	0	212	75	138	3,863	29
-	-	-	-	-	-	-	-	-	-	-	32
-	3	1	1	0	0	-	2	1	1	20	33
368	4,555	2,661	1,894	2,655	2,649	6	1,900	12	1,889	23,542	34
-	-	-	-	-	-	-	-	-	-	-	
-	-	-	-	-	-	-	-	-	-	-	5
-	-	-	-	-	-	-	-	-	-	-	6
-	-	-	-	-	-	-	-	-	-	-	
-	-	-	-	-	-	-	-	-	-	-	28
328	4,362	3,040	1,322	2,639	2,637	2	1,723	403	1,320	22,839	西濃
144	1,843	1,072	770	938	937	1	904	135	769	10,854	
0	59	54	5	24	24	0	35	30	5	387	8
144	1,784	1,019	765	915	914	1	869	105	764	10,467	13
-	-	-	-	-	-	-	-	-	-	-	19
93	473	306	167	194	193	1	279	113	166	3,040	
-	-	-	-	-	-	-	-	-	-	-	9
-	-	-	-	-	-	-	-	-	-	-	10
93	473	306	167	194	193	1	279	113	166	3,040	11
43	266	157	109	139	139	0	127	17	109	1,823	
43	266	157	109	139	139	0	127	17	109	1,823	12
47	1,780	1,505	275	1,367	1,367	0	412	138	274	7,122	
11	609	491	118	392	391	0	217	100	117	3,293	14
36	1,171	1,014	157	976	976	0	195	38	157	3,829	15
-	-	-	-	-	-	-	-	-	-	-	
-	-	-	-	-	-	-	-	-	-	-	16
-	-	-	-	-	-	-	-	-	-	-	17
-	-	-	-	-	-	-	-	-	-	-	18
2,490	11,748	5,595	6,153	5,383	5,379	4	6,365	216	6,149	70,120	揖斐
2,490	11,748	5,595	6,153	5,383	5,379	4	6,365	216	6,149	70,120	
2,474	11,412	5,361	6,051	5,226	5,222	4	6,186	139	6,048	68,007	
44	348	256	92	209	209	0	139	48	92	2,126	20
69	1,154	881	274	835	834	1	320	47	273	6,130	21
277	1,870	1,124	746	1,118	1,116	2	751	8	743	10,411	24
328	1,597	960	637	958	957	0	639	3	637	8,811	25
1,446	4,272	1,171	3,101	1,141	1,141	0	3,131	30	3,101	28,030	26
311	2,171	969	1,203	965	965	0	1,206	4	1,202	12,498	27
5	98	79	18	21	21	0	76	58	18	549	22
11	239	155	83	136	136	0	102	19	83	1,565	23
529	9,189	6,869	2,320	5,455	5,452	3	3,734	1,417	2,317	46,348	中濃
468	7,568	5,693	1,875	4,467	4,466	2	3,100	1,227	1,873	37,544	
70	623	550	73	94	94	0	529	457	72	4,071	38
26	879	781	98	762	762	0	118	19	98	3,506	40
140	3,397	1,962	1,435	1,732	1,732	1	1,664	230	1,434	17,865	41
17	338	291	47	191	191	0	146	100	47	1,759	42
64	1,236	1,095	140	834	833	0	402	262	140	5,833	43
152	1,095	1,013	82	854	854	0	241	159	82	4,510	44
61	1,621	1,176	445	987	986	1	634	190	444	8,804	39

〔注〕「無立木地」とは人工林・天然林伐採跡地、岩石地・崩壊地・更新困難地、その他未立木地を指す。

H16は、H17.3.31現在の森林簿面積・蓄積に旧長野県山口村を加算

H17は、H18.3.31現在の森林簿面積・蓄積に国立大学法人 岐阜大学の演習林を加算

(3) 民有林林種別面積・蓄積(続き)

郡市町村	総計	面積									竹林
		合計	立木		地			天然林			
			針葉樹計	広葉樹計	小計	針葉樹	広葉樹	小計	針葉樹	広葉樹	
郡上	89,914	88,294	53,175	35,119	49,896	49,756	140	38,398	3,420	34,979	85
郡上	89,914	88,294	53,175	35,119	49,896	49,756	140	38,398	3,420	34,979	85
(45八幡町)	22,072	21,918	15,177	6,741	14,085	14,036	49	7,833	1,141	6,693	26
(46大和町)	13,614	13,480	8,489	4,991	8,195	8,173	22	5,285	316	4,969	24
(47白鳥町)	16,154	15,270	6,926	8,344	6,565	6,532	33	8,706	394	8,312	11
(48高鷺村)	7,652	7,415	3,675	3,740	3,258	3,252	6	4,157	423	3,734	1
(49美並村)	6,969	6,923	4,132	2,791	3,886	3,879	7	3,038	253	2,784	5
(50明宝村)	14,302	14,171	7,983	6,188	7,900	7,882	19	6,271	102	6,169	13
(51和良村)	9,151	9,117	6,793	2,324	6,007	6,002	5	3,110	791	2,319	4
可茂	59,027	57,589	43,013	14,575	32,277	32,111	166	25,311	10,902	14,409	251
52美濃加茂市	2,980	2,921	1,847	1,074	778	776	1	2,143	1,070	1,073	27
可児	3,380	3,238	1,900	1,338	1,395	1,306	89	1,843	594	1,250	47
(53可児市)	3,211	3,073	1,775	1,299	1,334	1,250	84	1,739	525	1,215	45
(62兼山町)	169	165	125	40	61	56	5	104	69	35	2
加茂	49,375	48,224	37,136	11,088	28,474	28,403	71	19,750	8,733	11,017	158
54坂祝町	467	440	338	102	66	66	0	374	272	102	2
55富加町	654	638	424	214	113	111	2	525	313	212	3
56川辺町	2,893	2,801	1,996	805	1,044	1,032	12	1,757	964	793	21
57七宗町	6,731	6,522	4,762	1,760	3,405	3,392	13	3,117	1,369	1,747	29
58八百津町	10,165	9,761	7,766	1,995	6,305	6,289	16	3,456	1,477	1,979	65
59白川町	21,024	20,691	15,355	5,335	12,133	12,117	17	8,557	3,238	5,319	33
60東白川村	7,442	7,371	6,495	876	5,408	5,397	11	1,964	1,099	865	5
可児	3,292	3,205	2,131	1,075	1,631	1,626	5	1,575	505	1,070	20
61御嵩町	3,292	3,205	2,131	1,075	1,631	1,626	5	1,575	505	1,070	20
東濃	23,708	22,536	13,715	8,821	10,448	10,354	93	12,088	3,361	8,728	62
多治見	4,230	3,919	2,373	1,545	1,802	1,780	22	2,117	593	1,524	7
(63多治見市)	3,781	3,495	2,056	1,439	1,484	1,465	19	2,011	591	1,420	6
(66笠原町)	449	424	317	107	318	315	3	106	2	104	1
64瑞浪市	11,891	11,523	6,824	4,699	4,411	4,368	43	7,113	2,456	4,656	36
65土岐市	7,586	7,094	4,517	2,577	4,235	4,206	29	2,859	311	2,548	19
恵那	71,361	68,994	51,670	17,325	43,660	43,574	87	25,334	8,096	17,238	293
中津川	37,442	36,105	28,064	8,041	22,977	22,940	37	13,128	5,123	8,004	223
(67中津川市)	12,597	11,852	8,414	3,437	6,976	6,970	5	4,876	1,444	3,432	144
(69坂下町)	2,195	2,121	1,865	256	1,529	1,526	4	592	339	253	21
(70川上村)	1,487	1,449	1,357	92	1,118	1,117	1	331	240	91	2
(71加子母村)	5,609	5,520	4,604	915	4,101	4,101	0	1,418	503	915	5
(72付知町)	4,170	4,060	3,429	631	3,005	3,004	1	1,054	424	630	8
(73福岡町)	6,447	6,309	4,753	1,556	3,462	3,456	6	2,848	1,298	1,550	9
(74蛭川村)	3,378	3,289	2,728	561	1,928	1,912	16	1,361	816	545	7
(長野県山口村)	1,561	1,506	913	593	858	854	4	648	59	589	27
恵那	33,918	32,889	23,606	9,283	20,683	20,633	50	12,206	2,973	9,234	70
(68恵那市)	11,306	10,919	8,017	2,902	6,884	6,871	13	4,035	1,146	2,889	34
(75岩村町)	1,819	1,728	1,210	518	978	972	6	750	238	512	3
(76山岡町)	4,307	4,121	2,432	1,688	2,099	2,098	1	2,022	335	1,687	5
(77明智町)	5,425	5,295	3,469	1,826	2,713	2,707	5	2,583	762	1,821	12
(78串原村)	2,981	2,922	2,152	770	1,870	1,866	4	1,052	286	766	5
(79上矢作町)	8,081	7,905	6,326	1,579	6,139	6,120	20	1,765	206	1,559	12
下呂	55,140	54,066	36,916	17,151	33,258	33,158	101	20,808	3,758	17,050	50
下呂	55,140	54,066	36,916	17,151	33,258	33,158	101	20,808	3,758	17,050	50
(80萩原町)	10,707	10,489	7,910	2,579	7,348	7,319	29	3,141	591	2,550	16
(81小坂町)	8,059	7,745	4,432	3,313	4,242	4,223	19	3,503	208	3,294	6
(82下呂町)	15,228	14,932	11,249	3,683	9,756	9,731	26	5,176	1,518	3,658	10
(83金山町)	14,810	14,656	9,316	5,339	8,105	8,092	12	6,551	1,224	5,327	10
(84馬瀬村)	6,336	6,245	4,008	2,237	3,808	3,793	16	2,437	215	2,222	7
飛騨	191,273	184,486	72,941	111,545	62,932	62,612	320	121,554	10,329	111,225	4
高山	119,742	115,637	54,001	61,636	45,073	44,946	127	70,564	9,056	61,508	2
(85高山市)	9,803	9,565	5,429	4,135	3,992	3,979	13	5,573	1,450	4,123	-
(86丹生川村)	15,731	15,278	7,522	7,756	6,136	6,130	6	9,142	1,392	7,750	0
(87清見村)	20,818	20,295	6,587	13,707	5,631	5,620	11	14,664	968	13,696	0
(88荘川村)	14,894	14,429	5,352	9,077	5,061	5,059	2	9,368	293	9,076	-
(90宮川村)	3,174	3,151	1,966	1,186	1,485	1,476	9	1,666	489	1,177	-
(91久々野町)	7,990	7,612	5,192	2,420	4,448	4,446	2	3,164	747	2,418	1
(92朝日村)	9,397	9,120	5,847	3,274	5,493	5,484	9	3,627	362	3,265	1
(93高根村)	11,102	10,135	4,442	5,693	3,813	3,771	42	6,322	671	5,651	-
(95国府町)	6,996	6,878	4,664	2,215	3,779	3,764	15	3,100	900	2,200	0
(99上宝村)	19,837	19,173	7,001	12,172	5,236	5,217	19	13,937	1,784	12,153	0
飛騨	56,408	54,435	17,194	37,241	16,172	15,985	187	38,262	1,209	37,053	1
(94古川町)	7,330	7,249	4,094	3,154	3,562	3,549	13	3,687	545	3,142	-
(96河合村)	12,630	12,217	3,394	8,823	3,363	3,354	9	8,854	40	8,814	0
(97宮川村)	14,419	13,867	4,872	8,995	5,030	4,869	161	8,837	4	8,833	1
(98神岡町)	22,029	21,102	4,834	16,268	4,217	4,214	4	16,885	620	16,265	1
大野	15,123	14,415	1,746	12,669	1,687	1,681	5	12,728	64	12,664	0
89白川村	15,123	14,415	1,746	12,669	1,687	1,681	5	12,728	64	12,664	0

[資料] 県林政課調べ

単位：面積(ha)蓄積(千m³)

無立木地	総計	蓄 積								地域森林計画 対象森林面積	市 町 村 等
		立		木		地		天然林			
		針葉樹計	広葉樹計	小計	針葉樹	広葉樹	小計	針葉樹	広葉樹		
1,534	19,406	14,750	4,656	13,971	13,962	9	5,435	788	4,647	89,862	郡上
1,534	19,406	14,750	4,656	13,971	13,962	9	5,435	788	4,647	89,862	
128	5,145	4,206	939	3,952	3,950	2	1,193	256	936	22,045	45
110	3,018	2,362	656	2,265	2,263	2	753	99	654	13,611	46
873	3,203	2,169	1,035	2,079	2,077	2	1,125	92	1,033	16,149	47
236	1,622	1,110	513	1,024	1,024	1	598	86	512	7,638	48
40	1,403	1,020	383	975	974	1	429	46	382	6,969	49
117	2,980	2,168	812	2,148	2,147	2	832	21	811	14,302	50
30	2,034	1,715	319	1,528	1,527	1	506	188	318	9,150	51
1,187	11,421	9,834	1,587	7,831	7,816	14	3,591	2,018	1,573	58,943	可茂
32	461	344	117	175	175	0	286	169	117	2,974	52
95	379	239	141	181	173	8	198	66	132	3,348	
93	353	215	138	169	161	8	184	54	129	3,179	53
3	27	23	3	13	12	0	14	11	3	169	62
992	10,093	8,879	1,214	7,168	7,163	5	2,925	1,716	1,209	49,336	
25	51	41	11	11	11	0	40	30	11	463	54
14	95	72	23	25	25	0	70	47	23	652	55
71	567	477	90	311	310	1	256	167	89	2,887	56
180	1,537	1,342	195	1,051	1,050	1	486	292	194	6,714	57
339	2,163	1,942	220	1,624	1,623	1	538	320	219	10,163	58
300	4,094	3,512	582	2,883	2,882	1	1,211	631	581	21,020	59
65	1,586	1,492	94	1,263	1,262	1	323	230	93	7,436	60
67	488	373	115	306	306	0	182	67	115	3,285	
67	488	373	115	306	306	0	182	67	115	3,285	61
1,110	2,734	1,900	834	1,520	1,513	7	1,214	387	827	23,678	東濃
304	402	265	137	214	213	1	188	52	136	4,227	
280	354	225	128	175	174	1	179	52	127	3,778	63
25	48	39	9	39	39	0	9	0	9	449	66
332	1,544	1,071	473	781	778	3	762	293	469	11,868	64
474	789	565	224	525	522	2	264	42	222	7,582	65
2,073	15,215	12,990	2,224	11,259	11,252	7	3,956	1,739	2,217	71,294	恵那
1,114	8,108	7,013	1,095	5,903	5,899	4	2,205	1,114	1,091	37,392	
601	2,520	2,044	476	1,773	1,773	0	747	271	476	12,587	67
52	562	527	35	443	443	0	119	84	35	2,190	69
36	361	349	12	279	279	0	82	70	12	1,487	70
84	1,244	1,119	126	1,014	1,014	0	231	105	125	5,601	71
102	912	826	86	730	730	0	182	96	86	4,153	72
128	1,372	1,168	204	862	861	1	510	306	204	6,438	73
83	666	592	74	424	422	2	242	170	72	3,378	74
28	469	388	82	377	376	0	92	11	81	1,557	
959	7,107	5,978	1,130	5,357	5,353	4	1,750	624	1,126	33,902	
353	2,392	2,000	392	1,774	1,773	1	618	227	391	11,302	68
87	361	295	66	251	250	1	110	45	65	1,816	75
182	680	494	187	427	427	0	254	67	187	4,300	76
118	1,041	842	199	667	667	0	373	175	198	5,424	77
54	689	605	84	538	537	0	151	67	84	2,980	78
164	1,945	1,743	202	1,701	1,699	1	244	43	201	8,079	79
1,024	13,367	11,281	2,086	10,444	10,438	6	2,923	843	2,080	55,028	下呂
1,024	13,367	11,281	2,086	10,444	10,438	6	2,923	843	2,080	55,028	
202	3,002	2,655	347	2,493	2,492	2	509	163	346	10,705	80
309	1,656	1,228	428	1,189	1,189	1	467	39	428	7,960	81
286	3,908	3,495	414	3,164	3,161	2	745	333	411	15,226	82
144	3,282	2,683	599	2,413	2,411	1	869	271	598	14,805	83
84	1,518	1,221	297	1,185	1,185	0	333	36	297	6,333	84
6,783	33,160	17,232	15,928	15,515	15,494	21	17,645	1,738	15,907	191,043	飛騨
4,103	20,070	11,926	8,143	10,416	10,408	8	9,653	1,518	8,135	119,581	
238	1,811	1,243	568	971	970	1	840	273	567	9,784	85
453	2,588	1,575	1,012	1,381	1,381	0	1,207	195	1,012	15,728	86
523	3,011	1,362	1,649	1,193	1,193	1	1,818	169	1,649	20,784	87
465	2,881	1,431	1,450	1,351	1,351	0	1,529	79	1,450	14,891	88
23	579	408	171	312	311	0	267	96	171	3,174	90
377	1,659	1,354	305	1,206	1,206	0	453	148	305	7,943	91
276	1,732	1,328	404	1,259	1,258	1	474	70	404	9,390	92
967	1,423	699	724	598	595	2	825	104	721	11,080	93
118	1,219	921	298	774	773	1	445	148	297	6,996	95
663	3,167	1,606	1,561	1,372	1,370	1	1,796	236	1,560	19,812	99
1,972	10,523	4,787	5,736	4,593	4,580	13	5,931	207	5,723	56,345	
81	1,426	997	430	898	898	0	528	99	429	7,326	94
413	2,510	1,151	1,358	1,144	1,143	1	1,366	8	1,358	12,624	96
552	2,808	1,422	1,386	1,433	1,421	11	1,376	1	1,375	14,412	97
927	3,779	1,217	2,562	1,118	1,118	0	2,662	100	2,562	21,983	98
708	2,567	518	2,049	506	506	0	2,061	13	2,048	15,117	
708	2,567	518	2,049	506	506	0	2,061	13	2,048	15,117	89

〔注〕「無立木地」とは人工林・天然林伐採跡地、岩石地・崩壊地・更新困難地、その他未立木地を指す。

H16は、H17.3.31現在の森林簿面積・蓄積に旧長野県山口村を加算

H17は、H18.3.31現在の森林簿面積・蓄積に国立大学法人 岐阜大学の演習林を加算

(4) 林野庁所管国有林(直営林)林種別面積・蓄積

年度・郡市町村	総計	面積														竹	
		立木地													林		
		合計	小計	人工林						天然林							
スギ	ヒノキ			アカ	カ	カラマツ	他針葉樹	広葉樹	スギ	ヒノキ	アカ	カ	カラマツ	他針葉樹	広葉樹		
平成15年度	173,673	149,685	62,243	13,064	29,718	296	14,576	906	3,684	87,442	131	4,941	210	163	25,318	56,679	-
平成16年度	173,807	149,753	62,002	13,339	29,728	785	14,676	855	2,618	87,751	133	5,053	210	167	25,427	56,760	-
平成17年度	173,804	149,763	62,014	13,336	29,757	323	15,127	854	2,617	87,749	133	5,053	210	167	25,427	56,759	-
平成18年度	173,792	149,814	61,953	13,314	29,605	326	15,139	862	2,706	87,861	134	5,065	210	167	25,372	56,913	-
平成19年度	173,782	149,813	61,649	13,287	29,212	322	15,137	867	2,824	88,164	139	5,199	183	169	25,374	57,100	-
岐阜	5,434	5,054	805	348	414	0	6	5	32	4,249	6	225	56	-	94	3,867	-
岐阜市	198	182	13	1	11	0	-	-	0	170	1	42	56	-	-	71	-
(1岐阜市)
(7柳津町)
2羽島市	-	-	-	-	-	-	-	-	-	-	-	-	-	-	-	-	-
各務原市	-	-	-	-	-	-	-	-	-	-	-	-	-	-	-	-	-
(3各務原市)	-	-	-	-	-	-	-	-	-	-	-	-	-	-	-	-	-
(4川島町)	-	-	-	-	-	-	-	-	-	-	-	-	-	-	-	-	-
山県市	512	490	340	66	254	-	-	-	21	149	-	21	-	-	15	114	-
(35高富町)
(36伊自良村)
(37美山町)
瑞穂市	-	-	-	-	-	-	-	-	-	-	-	-	-	-	-	-	-
(30穂積町)	-	-	-	-	-	-	-	-	-	-	-	-	-	-	-	-	-
(31巢南町)	-	-	-	-	-	-	-	-	-	-	-	-	-	-	-	-	-
本巣市	4,724	4,382	452	281	149	-	6	5	11	3,930	6	163	-	-	79	3,683	-
(29本巣町)
(32真正町)
(33糸貫町)
(34根尾村)
羽島郡	-	-	-	-	-	-	-	-	-	-	-	-	-	-	-	-	-
5岐南町	-	-	-	-	-	-	-	-	-	-	-	-	-	-	-	-	-
6笠松町	-	-	-	-	-	-	-	-	-	-	-	-	-	-	-	-	-
本巣郡	-	-	-	-	-	-	-	-	-	-	-	-	-	-	-	-	-
28北方町	-	-	-	-	-	-	-	-	-	-	-	-	-	-	-	-	-
西濃	-	-	-	-	-	-	-	-	-	-	-	-	-	-	-	-	-
大垣市	-	-	-	-	-	-	-	-	-	-	-	-	-	-	-	-	-
(8大垣市)	-	-	-	-	-	-	-	-	-	-	-	-	-	-	-	-	-
(13上石津町)	-	-	-	-	-	-	-	-	-	-	-	-	-	-	-	-	-
(19墨俣町)	-	-	-	-	-	-	-	-	-	-	-	-	-	-	-	-	-
海津市	-	-	-	-	-	-	-	-	-	-	-	-	-	-	-	-	-
(9海津町)	-	-	-	-	-	-	-	-	-	-	-	-	-	-	-	-	-
(10平田町)	-	-	-	-	-	-	-	-	-	-	-	-	-	-	-	-	-
(11南濃町)	-	-	-	-	-	-	-	-	-	-	-	-	-	-	-	-	-
養老郡	-	-	-	-	-	-	-	-	-	-	-	-	-	-	-	-	-
12養老町	-	-	-	-	-	-	-	-	-	-	-	-	-	-	-	-	-
不破郡	-	-	-	-	-	-	-	-	-	-	-	-	-	-	-	-	-
14垂井町	-	-	-	-	-	-	-	-	-	-	-	-	-	-	-	-	-
15関ヶ原町	-	-	-	-	-	-	-	-	-	-	-	-	-	-	-	-	-
安八郡	-	-	-	-	-	-	-	-	-	-	-	-	-	-	-	-	-
16神戸町	-	-	-	-	-	-	-	-	-	-	-	-	-	-	-	-	-
17輪之内町	-	-	-	-	-	-	-	-	-	-	-	-	-	-	-	-	-
18安八町	-	-	-	-	-	-	-	-	-	-	-	-	-	-	-	-	-
揖斐	5,243	4,873	624	204	395	1	-	-	24	4,249	1	3	-	2	10	4,234	-
揖斐郡	5,243	4,873	624	204	395	1	-	-	24	4,249	1	3	-	2	10	4,234	-
揖斐川町	5,243	4,873	624	204	395	1	-	-	24	4,249	1	3	-	2	10	4,234	-
(20揖斐川町)
(21谷汲村)
(24春日村)
(25久瀬村)
(26藤橋村)
(27坂内村)
22大野町	-	-	-	-	-	-	-	-	-	-	-	-	-	-	-	-	-
23池田町	-	-	-	-	-	-	-	-	-	-	-	-	-	-	-	-	-
中濃	537	519	350	119	219	6	-	0	5	168	3	27	-	-	4	135	-
関市	329	322	190	90	99	-	-	-	-	133	-	0	-	-	4	129	-
(38関市)
(40洞戸村)
(41板取村)
(42武芸川町)
(43武儀町)
(44上之保村)
39美濃市	208	196	161	29	120	6	-	0	5	36	3	27	-	-	-	6	-

[資料] 中部森林管理局調べ

[注] 蓄積について「竹林」は調査していない。また「無立木地」は蓄積なし 官行造林は含まない。

(4) 林野庁所管国有林(直営林)林種別面積・蓄積(続き)

都市町村	総計	面積														竹	
		立木													林		
		合計	人工林							天然林							
小計	スギ		ヒノキ	アカ	カ	カラ	マ	他針葉樹	広葉樹	小計	スギ	ヒノキ	アカ	カ	カラ	マ	他針葉樹
郡上	1,325	1,178	675	210	333	2	52	4	74	502	19	29	2	-	11	441	-
郡上市	1,325	1,178	675	210	333	2	52	4	74	502	19	29	2	-	11	441	-
(45八幡町)
(46大和町)
(47白鳥町)
(48高鷺村)
(49美並村)
(50明宝村)
(51和良村)
可茂	1,917	1,787	1,681	531	1,097	15	-	8	31	106	1	28	9	-	37	32	-
52美濃加茂市	-	-	-	-	-	-	-	-	-	-	-	-	-	-	-	-	-
可児	-	-	-	-	-	-	-	-	-	-	-	-	-	-	-	-	-
(53可児市)	-	-	-	-	-	-	-	-	-	-	-	-	-	-	-	-	-
(62兼山町)	-	-	-	-	-	-	-	-	-	-	-	-	-	-	-	-	-
加茂	1,917	1,787	1,681	531	1,097	15	-	8	31	106	1	28	9	-	37	32	-
54坂祝町	-	-	-	-	-	-	-	-	-	-	-	-	-	-	-	-	-
55富加町	-	-	-	-	-	-	-	-	-	-	-	-	-	-	-	-	-
56川辺町	-	-	-	-	-	-	-	-	-	-	-	-	-	-	-	-	-
57七宗町	1,513	1,395	1,303	360	889	15	-	8	31	93	-	27	8	-	32	25	-
58八百津町	-	-	-	-	-	-	-	-	-	-	-	-	-	-	-	-	-
59白川町	-	-	-	-	-	-	-	-	-	-	-	-	-	-	-	-	-
60東白川村	404	392	379	171	208	-	-	0	0	13	1	1	1	-	5	7	-
可児郡	-	-	-	-	-	-	-	-	-	-	-	-	-	-	-	-	-
61御嵩町	-	-	-	-	-	-	-	-	-	-	-	-	-	-	-	-	-
東濃	232	218	201	14	136	39	-	7	6	17	-	3	8	-	6	1	-
多治見	-	-	-	-	-	-	-	-	-	-	-	-	-	-	-	-	-
(63多治見市)	-	-	-	-	-	-	-	-	-	-	-	-	-	-	-	-	-
(66笠原町)	-	-	-	-	-	-	-	-	-	-	-	-	-	-	-	-	-
64瑞浪市	232	218	201	14	136	39	-	7	6	17	-	3	8	-	6	1	-
65土岐市	-	-	-	-	-	-	-	-	-	-	-	-	-	-	-	-	-
恵那	20,912	18,974	9,281	925	7,121	49	400	114	671	9,693	30	2,849	68	17	3,186	3,545	-
中津川	16,114	14,520	6,202	483	4,906	5	299	96	413	8,318	4	2,705	0	15	2,917	2,676	-
(67中津川市)
(69坂下町)
(70川上村)
(71加子母村)
(72付知町)
(73福岡町)
(74蛭川村)
(長野県山口村)
恵那市	4,798	4,454	3,079	442	2,215	44	102	18	258	1,376	25	143	67	2	269	870	-
(68恵那市)
(75岩村町)
(76山岡町)
(77明智町)
(78串原村)
(79上矢作町)
下呂	22,036	20,120	13,730	1,009	9,303	124	2,403	137	754	6,390	5	666	3	28	2,292	3,396	-
下呂市	22,036	20,120	13,730	1,009	9,303	124	2,403	137	754	6,390	5	666	3	28	2,292	3,396	-
(80萩原町)
(81小坂町)
(82下呂町)
(83金山町)
(84馬瀬村)
飛騨	116,147	97,091	34,302	9,927	10,195	85	12,276	592	1,227	62,790	76	1,369	39	122	19,735	41,450	-
高山	80,474	69,078	28,374	6,361	9,860	74	10,466	526	1,086	40,705	35	1,156	34	78	16,459	22,944	-
(85高山市)
(86丹生川村)
(87清見村)
(88荘川村)
(90宮村)
(91久々野町)
(92朝日村)
(93高根村)
(95国府町)
(99上宝村)
飛騨市	16,846	15,625	5,163	3,331	227	12	1,419	66	109	10,462	38	53	3	44	1,941	8,384	-
(94古川町)
(96河合村)
(97宮川村)
(98神岡町)
大野郡	18,828	12,388	766	236	108	-	390	-	32	11,623	4	161	2	0	1,334	10,122	-
89白川村	18,828	12,388	766	236	108	-	390	-	32	11,623	4	161	2	0	1,334	10,122	-

[資料] 中部森林管理局調べ

[注] 蓄積について「竹林」は調査していない。また「無立木地」は蓄積なし。官行造林は含まない。

単位：面積(ha)蓄積(千m³)

無立 木地	そ の 他	総 計	蓄 積 地														そ の 他	
			合 計	人 工 林								天 然 林						
				小 計	スギ	ヒノキ	ア カ マツ	カ ラ マツ	他 針 葉 樹	広 葉 樹	小 計	スギ	ヒノキ	ア カ マツ	カ ラ マツ	他 針 葉 樹		広 葉 樹
9	138	141	141	88	44	28	0	5	1	9	54	5	6	0	-	2	39	-
9	138	141	141	88	44	28	0	5	1	9	54	5	6	0	-	2	39	-
...
...
...
...
...
...
2	128	438	438	417	158	246	4	-	2	8	21	0	5	2	-	8	6	-
-	-	-	-	-	-	-	-	-	-	-	-	-	-	-	-	-	-	-
-	-	-	-	-	-	-	-	-	-	-	-	-	-	-	-	-	-	-
-	-	-	-	-	-	-	-	-	-	-	-	-	-	-	-	-	-	-
2	128	438	438	417	158	246	4	-	2	8	21	0	5	2	-	8	6	-
-	-	-	-	-	-	-	-	-	-	-	-	-	-	-	-	-	-	-
-	-	-	-	-	-	-	-	-	-	-	-	-	-	-	-	-	-	-
2	116	345	345	326	101	212	4	-	1	8	19	0	5	2	-	7	5	-
-	-	-	-	-	-	-	-	-	-	-	-	-	-	-	-	-	-	-
-	-	-	-	-	-	-	-	-	-	-	-	-	-	-	-	-	-	-
-	12	93	93	91	57	34	-	-	0	0	2	0	0	0	-	1	1	-
-	-	-	-	-	-	-	-	-	-	-	-	-	-	-	-	-	-	-
-	-	-	-	-	-	-	-	-	-	-	-	-	-	-	-	-	-	-
-	14	47	47	44	3	29	10	-	2	1	2	-	0	1	-	1	0	-
-	-	-	-	-	-	-	-	-	-	-	-	-	-	-	-	-	-	-
-	-	-	-	-	-	-	-	-	-	-	-	-	-	-	-	-	-	-
-	14	47	47	44	3	29	10	-	2	1	2	-	0	1	-	1	0	-
-	-	-	-	-	-	-	-	-	-	-	-	-	-	-	-	-	-	-
312	1,626	4,071	4,071	1,901	233	1,401	11	76	27	153	2,170	7	747	8	1	747	659	-
302	1,292	3,235	3,235	1,318	132	1,005	0	56	23	102	1,918	1	720	0	1	693	502	-
...
...
...
...
...
...
10	334	836	836	583	102	396	11	19	5	51	253	6	27	8	0	54	157	-
...
...
...
...
...
143	1,773	3,943	3,943	2,590	252	1,679	14	449	31	166	1,352	1	175	1	2	654	520	-
143	1,773	3,943	3,943	2,590	252	1,679	14	449	31	166	1,352	1	175	1	2	654	520	-
...
...
...
...
137	18,919	14,373	14,373	5,717	1,480	1,536	12	2,193	69	427	8,656	10	209	7	10	3,019	5,400	-
137	11,258	10,552	10,552	4,992	1,083	1,499	12	1,983	65	350	5,560	6	175	6	7	2,528	2,838	-
...
...
...
...
...
-	1,221	1,978	1,978	664	378	31	1	184	4	66	1,314	3	7	0	3	290	1,010	-
...
...
...
-	6,440	1,842	1,842	61	18	6	-	26	-	11	1,781	0	27	0	0	202	1,552	-
-	6,440	1,842	1,842	61	18	6	-	26	-	11	1,781	0	27	0	0	202	1,552	-

〔注〕「無立木地」は人工林・天然林伐採跡地、未立木地を、「その他」は林地以外の国有林野の林地（附帯地・貸地・雑地）をそれぞれ指す。

(5) 林野庁所管国有林(官行造林地)林種別面積・蓄積(続き)

単位:面積(ha)、蓄積(千m³)

郡市町村	面 積											蓄 積										
	総計	立 木 地 ・ 人 工 林								竹 林	無立木地	その他	総計	立 木 地 ・ 人 工 林								
		合計	スギ	ヒノキ	アカマツ	カラマツ	他針葉樹	広葉樹	その他					合計	スギ	ヒノキ	アカマツ	カラマツ	他針葉樹	広葉樹	その他	
郡 上	1,374	1,295	440	660	3	82	10	101	-	-	78	193	193	75	94	1	12	2	10	-		
郡 上 市	1,374	1,295	440	660	3	82	10	101	-	-	78	193	193	75	94	1	12	2	10	-		
(45 八幡町)		
(46 大和町)		
(47 白鳥町)		
(48 高鷺村)		
(49 美並村)		
(50 明宝村)		
(51 和良村)		
可 茂	233	221	10	117	94	-	-	-	-	-	13	32	32	2	16	13	-	-	-	-		
52 美濃加茂市	-	-	-	-	-	-	-	-	-	-	-	-	-	-	-	-	-	-	-	-		
可 児 市	-	-	-	-	-	-	-	-	-	-	-	-	-	-	-	-	-	-	-	-		
(53 可児市)		
(62 兼山町)		
加 茂 郡	159	152	9	96	47	-	-	-	-	-	7	24	24	2	14	8	-	-	-	-		
54 坂祝町	-	-	-	-	-	-	-	-	-	-	-	-	-	-	-	-	-	-	-	-		
55 富加町	-	-	-	-	-	-	-	-	-	-	-	-	-	-	-	-	-	-	-	-		
56 川辺町	-	-	-	-	-	-	-	-	-	-	-	-	-	-	-	-	-	-	-	-		
57 七宗町	12	11	3	8	-	-	-	-	-	-	1	2	2	1	1	-	-	-	-	-		
58 八百津町	147	142	6	89	47	-	-	-	-	-	5	21	21	1	13	8	-	-	-	-		
59 白川町	-	-	-	-	-	-	-	-	-	-	-	-	-	-	-	-	-	-	-	-		
60 東白川村	-	-	-	-	-	-	-	-	-	-	-	-	-	-	-	-	-	-	-	-		
可 児 郡	74	68	1	21	46	-	-	-	-	-	6	8	8	0	2	6	-	-	-	-		
61 御嵩町	74	68	1	21	46	-	-	-	-	-	6	8	8	0	2	6	-	-	-	-		
東 濃	409	396	13	216	161	-	-	6	-	-	13	78	78	3	41	32	-	-	2	-		
多 治 見 市	208	202	4	107	91	-	-	-	-	-	6	41	41	1	21	19	-	-	-	-		
(63 多治見市)		
(66 笠原町)		
64 瑞浪市	88	83	8	56	14	-	-	6	-	-	5	19	19	2	13	3	-	-	2	-		
65 土岐市	113	111	1	54	57	-	-	-	-	-	2	18	18	0	7	11	-	-	-	-		
恵 那	552	511	55	333	77	25	2	19	-	-	41	150	150	18	95	24	9	1	3	-		
中 津 川 市	356	325	31	226	42	25	-	1	-	-	31	106	106	12	69	16	9	-	0	-		
(67 中津川市)		
(69 坂下町)		
(70 川上村)		
(71 加子母村)		
(72 付知町)		
(73 福岡町)		
(74 埴川村)		
(長野県山口村)		
恵 那 市	196	186	23	106	36	-	2	18	-	-	10	44	44	6	26	8	-	1	3	-		
(68 恵那市)		
(75 岩村町)		
(76 山岡町)		
(77 明智町)		
(78 串原村)		
(79 上矢作町)		
下 呂	1,069	971	97	616	5	88	76	90	-	-	98	205	205	24	133	1	15	17	15	-		
下 呂 市	1,069	971	97	616	5	88	76	90	-	-	98	205	205	24	133	1	15	17	15	-		
(80 萩原町)		
(81 小坂町)		
(82 下呂町)		
(83 金山町)		
(84 馬瀬村)		
飛 驒	1,665	1,602	657	316	-	602	8	19	-	-	63	335	335	147	60	-	124	1	3	-		
高 山 市	743	711	185	196	-	307	8	15	-	-	31	150	150	43	41	-	63	1	2	-		
(85 高山市)		
(86 丹生川村)		
(87 清見村)		
(88 荘川村)		
(90 宮村)		
(91 久々野町)		
(92 朝日村)		
(93 高根村)		
(95 国府町)		
(99 上宝村)		
飛 驒 市	922	891	472	119	-	294	0	4	-	-	32	185	185	104	19	-	61	0	1	-		
(94 古川町)		
(96 河合村)		
(97 宮川村)		
(98 神岡町)		
大 野 郡	-	-	-	-	-	-	-	-	-	-	-	-	-	-	-	-	-	-	-	-		
89 白川村	-	-	-	-	-	-	-	-	-	-	-	-	-	-	-	-	-	-	-	-		

(注) 蓄積について「竹林」は調査していない。また「無立木地」は蓄積なし。
 「無立木地」は人工林・天然林伐採跡地、未立木地を、「その他」は林地以外の国有林野の林地(附帯地・貸地・雑地)をそれぞれ指す。

(6) 県営林地の現状

年度・郡市町村	総 数		県 有 林				林		総 数	
	箇所数	面積	総 数		県 有 林		県民の山		総 数	
			箇所数	面積	箇所数	面積	箇所数	面積	箇所数	面積
	箇所	ha	箇所	ha	箇所	ha	箇所	ha	箇所	ha
平成15年度	143	7,797	21	3,984	7	2,392	14	1,592	122	3,813
平成16年度	143	7,797	21	3,984	7	2,392	14	1,592	122	3,813
平成17年度	142	7,790	21	3,984	7	2,392	14	1,592	121	3,806
平成18年度	143	7,795	22	3,989	8	2,396	14	1,592	121	3,806
平成19年度	143	7,795	22	3,989	8	2,396	14	1,592	121	3,806
岐 阜 市	13	358	2	147	-	-	2	147	11	211
(1 岐 阜 市)	-	-	-	-	-	-	-	-	-	-
(5 岐 南 町)	-	-	-	-	-	-	-	-	-	-
2 羽 島 市	-	-	-	-	-	-	-	-	-	-
各 務 原 市	-	-	-	-	-	-	-	-	-	-
(3 各 務 原 市)	-	-	-	-	-	-	-	-	-	-
(4 川 島 町)	-	-	-	-	-	-	-	-	-	-
山 県 市	11	211	-	-	-	-	-	-	11	211
(35 高 富 町)	-	-	-	-	-	-	-	-	-	-
(36 伊 自 良 村)	3	38	-	-	-	-	-	-	3	38
(37 美 山 町)	8	173	-	-	-	-	-	-	8	173
瑞 穂 市	-	-	-	-	-	-	-	-	-	-
(30 穂 積 町)	-	-	-	-	-	-	-	-	-	-
(31 巢 南 町)	-	-	-	-	-	-	-	-	-	-
本 巢 市	2	147	2	147	-	-	2	147	-	-
(29 本 巢 町)	-	-	-	-	-	-	-	-	-	-
(32 真 正 町)	-	-	-	-	-	-	-	-	-	-
(33 糸 貫 町)	-	-	-	-	-	-	-	-	-	-
(34 根 尾 村)	2	147	2	147	-	-	2	147	-	-
羽 島 郡	-	-	-	-	-	-	-	-	-	-
6 笠 松 町	-	-	-	-	-	-	-	-	-	-
7 柳 津 町	-	-	-	-	-	-	-	-	-	-
本 巢 郡	-	-	-	-	-	-	-	-	-	-
28 北 方 町	-	-	-	-	-	-	-	-	-	-
西 濃 市	16	282	2	25	2	25	-	-	14	257
大 垣 市	10	139	-	-	-	-	-	-	10	139
(8 大 垣 市)	-	-	-	-	-	-	-	-	-	-
(13 上 石 津 町)	10	139	-	-	-	-	-	-	10	139
(19 墨 俣 町)	-	-	-	-	-	-	-	-	-	-
海 津 市	-	-	-	-	-	-	-	-	-	-
(9 海 津 町)	-	-	-	-	-	-	-	-	-	-
(10 平 田 町)	-	-	-	-	-	-	-	-	-	-
(11 南 濃 町)	-	-	-	-	-	-	-	-	-	-
養 老 郡	2	25	2	25	2	25	-	-	-	-
12 養 老 町	2	25	2	25	2	25	-	-	-	-
不 破 郡	4	118	-	-	-	-	-	-	4	118
14 垂 井 町	-	-	-	-	-	-	-	-	-	-
15 関ヶ原町	4	118	-	-	-	-	-	-	4	118
安 八 郡	-	-	-	-	-	-	-	-	-	-
16 神 戸 町	-	-	-	-	-	-	-	-	-	-
17 輪 之 内 町	-	-	-	-	-	-	-	-	-	-
18 安 八 町	-	-	-	-	-	-	-	-	-	-
揖 斐 郡	25	2,921	7	2,459	3	1,949	4	510	18	462
揖 斐 川 町	23	2,886	7	2,459	3	1,949	4	510	16	427
(20 揖 斐 川 町)	2	10	-	-	-	-	-	-	2	10
(21 谷 汲 村)	4	125	1	80	-	-	1	80	3	45
(24 春 日 村)	5	207	1	33	-	-	1	33	4	174
(25 久 瀬 村)	4	161	1	60	-	-	1	60	3	101
(26 藤 橋 村)	5	1,972	3	1,949	3	1,949	-	-	2	24
(27 坂 内 村)	3	411	1	337	-	-	1	337	2	75
22 大 野 町	-	-	-	-	-	-	-	-	-	-
23 池 田 町	2	35	-	-	-	-	-	-	2	35
中 濃 市	5	117	-	-	-	-	-	-	5	117
関 市	5	117	-	-	-	-	-	-	5	117
(38 関 市)	-	-	-	-	-	-	-	-	-	-
(40 洞 戸 村)	-	-	-	-	-	-	-	-	-	-
(41 板 取 村)	4	105	-	-	-	-	-	-	4	105
(42 武 芸 川 町)	-	-	-	-	-	-	-	-	-	-
(43 武 儀 町)	-	-	-	-	-	-	-	-	-	-
(44 上 之 保 村)	1	12	-	-	-	-	-	-	1	12
39 美 濃 市	-	-	-	-	-	-	-	-	-	-

[資料] 県治山課公有林担当調べ

(6) 県営林地の現状(続き)

年度・郡市町村	総数		県有林				林		総数	
	箇所数	面積	総数		県有林		林		総数	
			箇所数	面積	箇所数	面積	箇所数	面積	箇所数	面積
郡上	8	348	1	142	-	-	1	142	7	206
郡上市	8	348	1	142	-	-	1	142	7	206
(45八幡町)	2	35	-	-	-	-	-	-	2	35
(46大和町)	1	12	-	-	-	-	-	-	1	12
(47白鳥町)	3	109	-	-	-	-	-	-	3	109
(48高鷲村)	-	-	-	-	-	-	-	-	-	-
(49美並村)	-	-	-	-	-	-	-	-	-	-
(50明宝村)	2	193	1	142	-	-	1	142	1	51
(51和良村)	-	-	-	-	-	-	-	-	-	-
可茂	2	54	1	23	-	-	1	23	1	30
52美濃加茂市	-	-	-	-	-	-	-	-	-	-
可児市	-	-	-	-	-	-	-	-	-	-
53可児市	-	-	-	-	-	-	-	-	-	-
62兼山町	-	-	-	-	-	-	-	-	-	-
加茂郡	2	54	1	23	-	-	1	23	1	30
54坂祝町	-	-	-	-	-	-	-	-	-	-
55富加町	-	-	-	-	-	-	-	-	-	-
56川辺町	-	-	-	-	-	-	-	-	-	-
57七宗町	-	-	-	-	-	-	-	-	-	-
58八百津町	-	-	-	-	-	-	-	-	-	-
59白川町	2	54	1	23	-	-	1	23	1	30
60東白川村	-	-	-	-	-	-	-	-	-	-
可児郡	-	-	-	-	-	-	-	-	-	-
61御嵩町	-	-	-	-	-	-	-	-	-	-
東濃	1	10	-	-	-	-	-	-	1	10
多治見市	-	-	-	-	-	-	-	-	-	-
63多治見市	-	-	-	-	-	-	-	-	-	-
66笠原町	-	-	-	-	-	-	-	-	-	-
64瑞浪市	-	-	-	-	-	-	-	-	-	-
65土岐市	1	10	-	-	-	-	-	-	1	10
恵那	9	511	1	5	1	5	-	-	8	506
中津川市	7	493	-	-	-	-	-	-	7	493
(67中津川市)	2	86	-	-	-	-	-	-	2	86
(69坂下町)	-	-	-	-	-	-	-	-	-	-
(70川上村)	1	10	-	-	-	-	-	-	1	10
(71加子母村)	2	270	-	-	-	-	-	-	2	270
(72付知町)	1	85	-	-	-	-	-	-	1	85
(73福岡町)	1	42	-	-	-	-	-	-	1	42
(74蛭川村)	-	-	-	-	-	-	-	-	-	-
(長野県山口村)	-	-	-	-	-	-	-	-	-	-
恵那市	2	18	1	5	1	5	-	-	1	13
(68恵那市)	2	18	1	5	1	5	-	-	1	13
(75岩村町)	-	-	-	-	-	-	-	-	-	-
(76山岡町)	-	-	-	-	-	-	-	-	-	-
(77明智町)	-	-	-	-	-	-	-	-	-	-
(78串原村)	-	-	-	-	-	-	-	-	-	-
(79上矢作町)	-	-	-	-	-	-	-	-	-	-
下呂	27	1,160	5	359	1	2	4	357	22	801
下呂市	27	1,160	5	359	1	2	4	357	22	801
(80萩原町)	7	411	-	-	-	-	-	-	7	411
(81小坂町)	3	172	2	134	-	-	2	134	1	38
(82下呂町)	9	239	-	-	-	-	-	-	9	239
(83金山町)	4	268	3	225	1	2	2	223	1	43
(84馬瀬村)	4	71	-	-	-	-	-	-	4	71
飛騨	37	2,035	3	830	1	416	2	414	34	1,205
高山市	22	1,763	3	830	1	416	2	414	19	933
(85高山市)	1	32	-	-	-	-	-	-	1	32
(86丹生川村)	3	95	-	-	-	-	-	-	3	95
(87清見村)	2	90	-	-	-	-	-	-	2	90
(88荘川村)	1	55	-	-	-	-	-	-	1	55
(90宮村)	-	-	-	-	-	-	-	-	-	-
(91久々野町)	7	605	1	347	-	-	1	347	6	257
(92朝日村)	4	375	1	66	-	-	1	66	3	309
(93高根村)	3	496	1	416	1	416	-	-	2	80
(95国府町)	1	15	-	-	-	-	-	-	1	15
(99上宝村)	-	-	-	-	-	-	-	-	-	-
飛騨市	14	262	-	-	-	-	-	-	14	262
(94古川町)	-	-	-	-	-	-	-	-	-	-
(96河合村)	1	30	-	-	-	-	-	-	1	30
(97宮川村)	7	145	-	-	-	-	-	-	7	145
(98神岡町)	6	87	-	-	-	-	-	-	6	87
大野郡	1	10	-	-	-	-	-	-	1	10
89白川村	1	10	-	-	-	-	-	-	1	10

[資料] 県治山課公有林担当調べ

(7) 民有林森林資源構成表

齡 級	種 類	總 計	小 計	人 工 林					その他 針葉樹
				スギ	ヒノキ	アカマツ クロマツ	カラマツ		
1 齡級	面積	195	180	19	118	0	-	-	
	蓄積	-	-	-	-	-	-	-	
	成長量	-	-	-	-	-	-	-	
2 齡級	面積	3,183	2,832	316	2,327	2	0	2	
	蓄積	-	-	-	-	-	-	-	
	成長量	-	-	-	-	-	-	-	
3 齡級	面積	5,366	5,142	779	4,251	3	6	6	
	蓄積	333	322	76	241	0	0	0	
	成長量	34	33	7	26	0	0	0	
4 齡級	面積	11,596	10,929	2,306	8,501	12	6	19	
	蓄積	1,327	1,283	363	912	1	0	0	
	成長量	90	89	23	65	0	0	0	
5 齡級	面積	19,909	18,150	3,599	14,368	8	11	10	
	蓄積	3,104	2,967	762	2,192	1	1	0	
	成長量	151	147	36	111	0	0	0	
6 齡級	面積	30,569	27,902	6,690	20,918	59	66	23	
	蓄積	5,725	5,481	1,725	3,729	5	9	1	
	成長量	213	207	62	144	0	0	0	
7 齡級	面積	41,964	35,874	10,038	25,114	145	373	48	
	蓄積	7,869	7,246	2,636	4,536	16	43	2	
	成長量	225	212	75	135	0	1	0	
8 齡級	面積	54,060	39,704	14,099	23,980	748	810	44	
	蓄積	10,759	9,160	4,106	4,841	98	110	2	
	成長量	239	210	92	114	2	1	0	
9 齡級	面積	69,411	43,353	18,551	21,030	2,207	1,447	59	
	蓄積	14,524	11,426	6,037	4,835	325	220	3	
	成長量	257	209	110	92	5	2	0	
10 齡級	面積	79,044	40,844	17,901	17,498	2,641	2,678	68	
	蓄積	17,239	12,485	6,741	4,875	414	444	4	
	成長量	241	185	101	77	4	2	0	
11 齡級	面積	73,908	27,690	12,761	10,496	2,490	1,839	42	
	蓄積	15,256	9,153	5,298	3,176	346	321	3	
	成長量	167	111	66	42	2	1	0	
12 齡級	面積	56,871	11,439	5,267	4,168	1,403	556	4	
	蓄積	10,143	3,940	2,343	1,328	157	107	0	
	成長量	82	40	24	15	1	0	0	
13 齡級	面積	44,475	6,971	3,165	3,034	608	121	6	
	蓄積	8,008	2,617	1,506	1,017	67	23	1	
	成長量	54	22	13	9	0	0	0	
14 齡級	面積	38,361	6,244	2,736	3,066	356	53	4	
	蓄積	7,419	2,516	1,368	1,092	42	10	1	
	成長量	45	18	10	8	0	0	0	
15 齡級	面積	31,514	6,382	2,237	3,660	408	52	8	
	蓄積	6,498	2,535	1,149	1,326	47	11	1	
	成長量	35	15	7	9	0	0	0	
16 齡級	面積	25,657	5,718	1,843	3,375	405	71	12	
	蓄積	5,576	2,312	980	1,264	49	16	2	
	成長量	26	12	5	7	0	0	0	
17 齡級	面積	21,404	5,537	1,743	3,467	298	11	15	
	蓄積	4,970	2,308	938	1,332	32	2	3	
	成長量	19	10	4	7	0	0	0	
18 齡級	面積	14,932	4,015	1,290	2,401	299	6	16	
	蓄積	3,561	1,691	698	958	31	1	3	
	成長量	11	7	2	4	0	-	0	
19 齡級	面積	13,410	3,740	1,184	2,261	263	2	22	
	蓄積	3,239	1,572	641	902	23	0	4	
	成長量	9	5	2	3	0	-	0	
20 齡級	面積	9,438	1,976	751	1,076	145	2	3	
	蓄積	2,176	878	415	449	13	0	0	
	成長量	5	2	1	1	0	-	-	
21 齡級以上	面積	18,422	2,862	1,331	1,412	113	3	1	
	蓄積	3,945	1,307	727	568	11	1	0	
	成長量	5	3	1	1	-	-	-	
合 計	面積	(A) 663,687	307,482	108,605	176,522	12,611	8,113	413	
	蓄積	131,670	81,200	38,509	39,573	1,679	1,320	33	
	成長量	1,910	1,537	641	872	15	8	1	

未立木地	天然林		人工林		岩石地・崩壊地等 更新困難地		その他
面積	伐跡地	1,029	伐跡地	180		4,165	未立木地

〔資料〕 県林政課調べ

単位：面積(ha)、蓄積・成長量(千m³)

その他 広葉樹	小 計	天 然 林						種 類	齡 級
		ス ギ	ヒ ノ キ	アカマツ クロマツ	カラマツ	その他 針葉樹	その他 広葉樹		
44	15	-	1	0	-	-	14	面 積	1 齡級
-	-	-	-	-	-	-	-	蓄 積	
-	-	-	-	-	-	-	-	成 長 量	
185	352	-	8	0	-	-	344	面 積	2 齡級
-	-	-	-	-	-	-	-	蓄 積	
-	-	-	-	-	-	-	-	成 長 量	
96	224	-	0	1	-	0	222	面 積	3 齡級
4	12	-	0	0	-	0	12	蓄 積	
0	0	-	0	0	-	-	0	成 長 量	
86	667	0	1	3	-	0	662	面 積	4 齡級
6	44	0	0	0	-	0	44	蓄 積	
0	1	0	0	0	-	-	1	成 長 量	
155	1,759	0	2	14	-	4	1,738	面 積	5 齡級
11	137	0	0	2	0	0	135	蓄 積	
0	4	0	0	0	0	0	4	成 長 量	
146	2,667	0	5	18	-	15	2,628	面 積	6 齡級
12	244	0	1	4	-	1	238	蓄 積	
0	6	0	0	0	-	0	6	成 長 量	
156	6,091	2	16	79	1	22	5,971	面 積	7 齡級
14	623	1	3	15	0	1	603	蓄 積	
0	13	0	0	0	0	0	13	成 長 量	
22	14,356	4	53	493	0	80	13,725	面 積	8 齡級
2	1,599	1	11	70	0	5	1,512	蓄 積	
0	30	0	0	1	0	0	28	成 長 量	
59	26,058	5	75	1,862	3	228	23,884	面 積	9 齡級
6	3,098	2	17	252	1	14	2,812	蓄 積	
0	48	0	0	3	0	0	44	成 長 量	
59	38,200	14	73	4,096	8	372	33,637	面 積	1 0 齡級
6	4,753	5	20	625	1	30	4,072	蓄 積	
0	57	0	0	6	0	1	49	成 長 量	
62	46,218	6	90	5,352	9	384	40,378	面 積	1 1 齡級
7	6,103	2	28	916	1	39	5,117	蓄 積	
0	56	0	0	6	0	1	49	成 長 量	
41	45,432	6	120	5,668	4	508	39,126	面 積	1 2 齡級
5	6,202	2	37	1,007	1	61	5,095	蓄 積	
0	42	0	0	4	0	1	36	成 長 量	
37	37,504	4	138	5,368	7	796	31,191	面 積	1 3 齡級
4	5,391	2	48	975	1	102	4,262	蓄 積	
0	33	0	0	2	0	2	28	成 長 量	
29	32,117	7	217	4,312	2	949	26,630	面 積	1 4 齡級
3	4,903	3	89	811	0	130	3,869	蓄 積	
0	27	0	1	1	0	1	24	成 長 量	
16	25,132	3	268	4,098	1	1,095	19,667	面 積	1 5 齡級
2	3,963	1	94	749	0	167	2,951	蓄 積	
0	19	0	1	0	-	1	17	成 長 量	
11	19,939	11	264	3,275	2	1,207	15,179	面 積	1 6 齡級
1	3,264	5	101	588	0	195	2,374	蓄 積	
0	14	0	1	0	-	1	12	成 長 量	
3	15,867	4	321	3,915	1	924	10,703	面 積	1 7 齡級
0	2,662	2	118	683	0	149	1,709	蓄 積	
-	9	0	1	0	-	1	7	成 長 量	
4	10,917	5	244	2,956	0	872	6,839	面 積	1 8 齡級
0	1,869	3	94	510	0	138	1,125	蓄 積	
-	5	0	0	0	-	0	4	成 長 量	
8	9,670	2	351	2,760	0	603	5,953	面 積	1 9 齡級
1	1,667	1	140	461	0	97	967	蓄 積	
-	4	0	1	0	-	0	3	成 長 量	
0	7,462	4	195	1,686	-	472	5,105	面 積	2 0 齡級
0	1,298	2	77	264	-	78	877	蓄 積	
-	3	0	0	0	-	0	2	成 長 量	
2	15,560	6	468	2,085	0	1,151	11,850	面 積	21 齡級以上
0	2,638	3	206	330	0	172	1,927	蓄 積	
-	3	0	0	-	-	-	2	成 長 量	
1,219	356,204	83	2,912	48,041	41	9,682	295,446	面 積	合 計
85	50,470	37	1,085	8,262	7	1,380	39,699	蓄 積	
1	373	0	6	26	0	11	330	成 長 量	

12,602	竹 林	1,164	小 計	(B)	19,141
--------	-----	-------	-----	-----	--------

民 有 林	(A)+(B)	682,828
面積総計		

(8) 民有林人工林齡級別面積

年度・郡市町村	1 齡級	2	3	4	5	6	7	8	9	10	11
平成15年度	1,845	4,689	9,395	16,104	26,132	34,337	38,918	43,006	42,741	30,866	14,089
平成16年度	1,342	4,137	8,324	14,563	23,868	33,563	37,240	42,793	43,292	34,634	17,656
平成17年度	799	3,618	7,322	13,265	21,402	33,236	35,629	42,082	43,433	37,732	21,556
平成18年度	300	3,297	6,337	12,067	19,807	30,324	36,002	40,514	44,309	39,250	24,636
平成19年度	180	2,832	5,142	10,929	18,150	27,902	35,874	39,704	43,353	40,844	27,690
岐阜県	12	497	694	1,458	1,481	1,801	2,400	2,256	2,590	1,954	1,861
岐阜市	1	51	79	183	224	81	52	50	45	37	23
(1岐阜市)	1	51	79	183	224	81	52	50	45	37	23
(7柳津町)	-	-	-	-	-	-	-	-	-	-	-
(2羽島市)	-	-	-	-	-	-	-	-	-	-	-
各務原市	-	2	2	2	6	23	5	5	5	23	18
(3各務原市)	-	2	2	2	6	23	5	0	5	22	18
(4川島町)	-	-	-	-	-	-	-	5	0	0	-
山県市	6	76	131	204	403	548	824	960	1,107	982	921
(35高富町)	-	-	5	10	42	16	57	17	21	14	8
(36伊自良村)	0	18	7	25	47	119	110	89	13	24	41
(37美山町)	5	57	118	170	314	413	656	854	1,074	943	872
瑞穂市	-	-	-	-	-	-	-	-	-	-	-
(30穂積町)	-	-	-	-	-	-	-	-	-	-	-
(31巣南町)	-	-	-	-	-	-	-	-	-	-	-
本巣市	5	367	482	1,069	848	1,149	1,520	1,241	1,433	913	899
(29本巣町)	1	40	101	294	304	465	302	107	177	173	163
(32真正貴町)	-	-	-	-	-	-	-	-	-	-	-
(33糸貫町)	-	-	-	-	-	0	-	-	-	-	-
(34根尾村)	5	327	382	775	543	683	1,219	1,134	1,256	740	736
羽島郡	-	-	-	-	-	-	-	-	-	-	-
5岐南町	-	-	-	-	-	-	-	-	-	-	-
6笠松町	-	-	-	-	-	-	-	-	-	-	-
本巣郡	-	-	-	-	-	-	-	-	-	-	-
28北方町	-	-	-	-	-	-	-	-	-	-	-
西濃	14	205	256	517	831	1,347	562	634	810	976	744
大垣市	10	157	116	270	549	859	213	236	398	454	264
(8大垣市)	-	-	2	6	6	14	9	18	18	13	4
(13上石津町)	10	157	114	265	543	845	204	218	381	441	260
(19墨俣町)	-	-	-	-	-	-	-	-	-	-	-
海津市	-	0	11	71	75	115	81	121	101	70	142
(9海津町)	-	-	-	-	-	-	-	-	-	-	-
(10平田町)	-	-	-	-	-	-	-	-	-	-	-
(11南濃町)	-	0	11	71	75	115	81	121	101	70	142
養老郡	-	35	84	63	13	22	19	25	42	56	67
12養老町	-	35	84	63	13	22	19	25	42	56	67
不破郡	4	13	46	113	194	351	249	253	269	395	270
14垂井町	1	6	31	60	113	239	158	165	169	208	97
15関ヶ原町	4	7	15	53	81	113	91	88	100	187	174
安八郡	-	-	-	-	-	-	-	-	-	-	-
16神戸町	-	-	-	-	-	-	-	-	-	-	-
17輪之内町	-	-	-	-	-	-	-	-	-	-	-
18安八町	-	-	-	-	-	-	-	-	-	-	-
揖斐	2	196	512	1,221	1,861	3,129	3,461	3,256	2,432	1,702	1,459
揖斐郡	2	196	512	1,221	1,861	3,129	3,461	3,256	2,432	1,702	1,459
揖斐川町	2	185	493	1,162	1,765	2,925	3,367	3,187	2,379	1,608	1,398
(20揖斐川町)	-	12	48	19	89	165	190	194	54	108	51
(21谷汲村)	0	87	85	234	296	350	423	449	408	410	217
(24春日村)	-	26	87	208	424	560	490	697	864	342	466
(25久瀬村)	1	42	131	293	360	541	478	435	280	305	295
(26藤橋村)	1	8	59	260	385	766	1,074	858	418	195	157
(27坂内村)	-	10	84	147	212	543	712	554	355	248	212
22大野町	-	0	3	2	9	10	1	6	6	12	5
23池田町	-	10	16	58	87	194	92	62	47	82	57
中濃	15	143	381	536	965	1,437	2,116	2,852	3,315	2,601	1,735
関市	7	123	326	399	673	1,117	1,656	2,282	2,251	2,083	1,352
(38関市)	-	-	13	26	58	61	39	25	22	74	67
(40洞戸村)	2	22	32	56	84	110	322	311	274	227	275
(41板取村)	3	54	159	199	241	582	597	959	922	826	428
(42武芸川町)	-	16	41	21	80	43	47	184	85	69	45
(43武儀町)	1	20	32	54	146	198	419	426	442	492	309
(44上之保村)	1	12	49	43	64	124	232	377	506	395	228
39美濃市	8	20	54	137	292	320	460	570	1,064	518	383

〔資料〕 県林政課調べ

〔注〕 H16は、H17.3.31現在の森林簿面積に旧長野県山口村を加算
H17は、H18.3.31現在の森林簿面積に国立大学法人 岐阜大学の演習林を加算

単位：面積(ha)

1 2	1 3	1 4	1 5	1 6	1 7	1 8	1 9	2 0	2 1 以上	総 計	市 町 村
7,421	6,415	6,413	5,709	5,996	4,278	3,883	2,375	1,634	1,634	307,882	平15
7,829	6,639	6,384	5,878	6,039	4,487	3,910	2,751	1,713	1,778	308,821	平16
8,571	6,690	6,417	5,823	6,122	4,534	4,042	2,749	1,937	1,857	308,816	平17
9,713	6,813	6,456	6,150	5,902	4,928	4,186	3,236	2,059	2,348	308,633	平18
11,439	6,971	6,244	6,382	5,718	5,537	4,015	3,740	1,976	2,862	307,482	平19
919	704	746	780	652	666	429	439	273	302	22,915	岐阜
17	10	6	8	10	11	10	10	17	24	949	
17	10	6	8	10	11	10	10	17	24	949	1
-	-	-	-	-	-	-	-	-	-	-	7
-	-	-	-	-	-	-	-	-	-	-	2
6	5	2	1	3	2	5	18	10	21	162	
5	5	2	1	3	2	5	3	3	21	134	3
1	-	-	-	-	-	-	16	7	7	29	4
549	440	507	593	469	544	283	358	176	226	10,307	
9	3	4	3	6	14	11	24	22	51	339	35
12	4	9	5	9	6	7	6	14	16	581	36
528	433	494	585	454	524	266	328	140	159	9,387	37
-	-	-	-	-	-	-	-	-	-	-	
-	-	-	-	-	-	-	-	-	-	-	30
-	-	-	-	-	-	-	-	-	-	-	31
348	250	231	178	170	109	130	52	70	31	11,496	
82	29	27	21	14	12	15	10	6	6	2,348	29
-	-	-	0	-	-	0	-	0	0	-	32
-	-	-	-	-	-	-	-	-	-	-	33
266	221	203	157	156	97	115	42	65	25	9,147	34
-	-	-	-	-	-	-	-	-	-	-	
-	-	-	-	-	-	-	-	-	-	-	5
-	-	-	-	-	-	-	-	-	-	-	6
-	-	-	-	-	-	-	-	-	-	-	
-	-	-	-	-	-	-	-	-	-	-	28
314	322	267	314	324	327	252	300	120	670	10,107	西濃
135	87	82	64	120	69	101	56	45	43	4,331	
2	2	1	5	2	3	1	1	1	2	111	8
134	85	81	60	118	66	100	55	44	41	4,219	13
-	-	-	-	-	-	-	-	-	-	-	19
22	39	27	21	20	28	12	11	3	1	970	
-	-	-	-	-	-	-	-	-	-	-	9
-	-	-	-	-	-	-	-	-	-	-	10
22	39	27	21	20	28	12	11	3	1	970	11
38	39	41	45	40	14	35	9	6	7	698	
38	39	41	45	40	14	35	9	6	7	698	12
119	157	117	184	144	217	104	225	66	619	4,109	
60	59	34	48	27	58	30	70	14	55	1,701	14
59	98	82	136	117	159	74	156	52	564	2,408	15
-	-	-	-	-	-	-	-	-	-	-	
-	-	-	-	-	-	-	-	-	-	-	16
-	-	-	-	-	-	-	-	-	-	-	17
-	-	-	-	-	-	-	-	-	-	-	18
501	296	257	252	258	207	163	182	83	103	21,534	揖斐
501	296	257	252	258	207	163	182	83	103	21,534	
464	281	241	234	243	193	157	176	81	99	20,641	
18	13	20	11	7	16	14	34	29	5	1,095	20
126	78	83	79	76	78	49	68	22	51	3,670	21
120	68	35	48	35	48	13	39	7	16	4,594	24
122	73	53	38	36	16	13	6	9	20	3,547	25
33	22	16	17	29	23	21	12	7	6	4,366	26
45	27	33	41	60	11	47	17	8	1	3,369	27
1	4	2	4	4	5	1	5	1	4	85	22
35	11	15	14	10	9	6	2	0	-	807	23
937	618	487	424	380	462	292	271	172	317	20,456	中濃
806	523	433	384	348	384	237	239	152	283	16,060	
31	8	7	10	4	11	6	6	3	11	480	38
223	73	66	57	85	80	45	66	30	74	2,512	40
212	165	127	103	97	119	88	88	61	102	6,133	41
35	8	7	10	10	16	8	9	9	41	783	42
161	126	94	73	52	51	34	38	16	28	3,214	43
144	143	132	129	101	108	56	32	33	27	2,936	44
131	95	55	40	32	78	54	31	20	34	4,396	39

(8) 民有林人工林齡級別面積 (続き)

郡市町村	1 齡級	2	3	4	5	6	7	8	9	10	11
郡 上	34	412	777	1,766	3,560	4,856	6,542	7,821	7,174	6,513	3,397
郡 上 市	34	412	777	1,766	3,560	4,856	6,542	7,821	7,174	6,513	3,397
(45 八幡町)	20	129	139	322	765	1,242	2,066	2,096	1,971	2,198	1,001
(46 大和町)	2	20	154	332	646	1,030	1,257	1,537	1,227	850	412
(47 白鳥町)	2	63	146	193	374	574	566	954	834	878	663
(48 高鷲村)	3	15	24	37	192	231	286	503	449	571	335
(49 美並村)	-	1	41	225	439	325	340	442	507	351	281
(50 明宝村)	3	57	115	329	450	568	1,111	1,492	1,561	1,127	467
(51 和良村)	4	126	159	329	693	886	916	797	625	538	238
可 茂	19	128	445	775	1,563	2,508	3,736	3,321	4,274	4,955	2,822
52 美濃加茂市	1	2	5	34	69	61	122	84	73	103	53
可 児 市	-	3	20	48	37	74	35	22	173	255	151
(53 可児市)	-	3	20	46	33	60	35	18	170	240	138
(62 兼山町)	-	-	-	1	4	13	1	4	3	15	13
加 茂 郡	18	121	410	652	1,416	2,300	3,511	3,147	3,807	4,019	2,374
54 坂祝町	-	-	-	1	8	0	2	1	1	23	9
55 富加町	-	-	1	4	17	7	11	8	11	13	6
56 川辺町	-	2	18	31	82	109	119	42	83	203	136
57 七宗町	0	5	40	85	213	285	440	289	308	521	315
58 八百津町	-	7	61	106	257	337	636	794	1,182	1,124	562
59 白川町	8	62	168	265	548	1,081	1,598	1,397	1,275	1,427	1,006
60 東白川村	10	44	122	160	292	480	706	616	947	707	340
可 児 郡	-	2	9	42	42	74	68	68	221	578	244
61 御嵩町	-	2	9	42	42	74	68	68	221	578	244
東 濃	5	99	204	353	634	942	539	370	799	999	1,497
多 治 見 市	3	-	4	37	74	70	100	28	101	148	363
(63 多治見市)	1	-	1	16	49	61	97	27	101	145	269
(66 笠原町)	2	-	3	21	25	9	3	0	-	3	94
64 瑞浪市	2	70	117	188	369	574	320	195	458	500	452
65 土岐市	-	29	83	128	190	298	119	147	241	351	682
恵 那	17	139	476	850	1,645	2,694	4,146	4,234	6,403	7,660	5,219
中 津 川 市	8	56	278	512	902	1,433	2,195	2,166	3,048	4,090	3,082
(67 中津川市)	4	17	77	146	313	363	530	535	840	1,284	1,044
(69 坂下町)	-	2	23	43	29	42	120	123	251	302	160
(70 川上村)	-	-	3	45	66	61	130	122	211	141	88
(71 加子母村)	-	3	29	54	125	250	411	488	656	866	592
(72 付知町)	0	10	66	78	112	210	348	321	293	485	451
(73 福岡町)	2	14	38	80	136	296	441	383	414	542	463
(74 蛭川村)	2	9	42	64	91	172	131	138	296	334	147
(長野県 山口村)	-	0	0	2	32	39	84	55	86	136	138
恵 那 市	9	83	198	339	743	1,261	1,951	2,068	3,355	3,570	2,137
(68 恵那市)	5	35	85	161	275	293	386	307	859	1,187	892
(75 岩村町)	-	8	5	21	33	48	47	73	183	188	157
(76 山岡町)	1	13	29	45	117	222	268	237	335	412	169
(77 明智町)	2	13	49	56	108	196	185	405	576	417	274
(78 串原村)	-	12	9	21	67	107	224	196	293	290	170
(79 上矢作町)	1	3	22	34	143	395	840	850	1,109	1,076	475
下 呂	19	326	397	843	1,227	2,086	3,846	4,696	5,838	4,862	3,832
下 呂 市	19	326	397	843	1,227	2,086	3,846	4,696	5,838	4,862	3,832
(80 萩原町)	3	37	34	123	172	392	787	868	1,125	1,306	1,275
(81 小呂町)	13	88	50	138	86	217	657	703	754	727	380
(82 下呂町)	0	73	96	184	369	539	1,020	1,419	1,656	1,389	1,194
(83 金山町)	1	108	163	318	419	702	916	999	1,562	880	623
(84 馬瀬村)	2	20	55	80	181	235	465	707	743	560	361
飛 騨	43	687	1,000	2,609	4,384	7,103	8,527	10,264	9,718	8,623	5,124
高 山 市	22	563	850	1,852	3,369	5,152	5,971	7,522	6,710	6,235	3,536
(85 高山市)	5	21	41	114	282	486	573	821	654	413	221
(86 丹生川村)	3	80	47	155	424	705	745	1,174	964	868	459
(87 清見川村)	1	71	110	451	766	844	846	824	583	622	325
(88 荘川村)	-	28	149	295	437	646	498	605	580	759	439
(90 宮川村)	1	11	24	59	114	180	219	185	286	142	62
(91 久々野町)	2	42	92	131	261	363	463	807	1,033	638	370
(92 朝日村)	5	97	81	159	306	538	686	933	763	1,071	668
(93 高根村)	4	60	107	94	177	533	697	725	460	469	356
(95 国府町)	0	69	93	146	245	349	655	615	708	354	176
(99 上宝村)	1	85	106	247	356	508	589	832	679	899	460
飛 騨 市	21	124	146	712	944	1,802	2,259	2,409	2,713	2,182	1,451
(94 古川町)	1	43	89	97	134	266	526	579	801	384	225
(96 河合村)	3	5	5	168	121	291	470	384	596	510	434
(97 宮川村)	14	42	29	245	297	563	574	832	811	787	475
(98 神岡町)	2	35	23	202	392	682	689	614	505	502	316
大 野 郡	-	-	4	46	71	149	297	332	295	205	137
89 白川村	-	-	4	46	71	149	297	332	295	205	137

〔資料〕 県林政課調べ

〔注〕 H16は、H17.3.31現在の森林簿面積に旧長野県山口村を加算

H17は、H18.3.31現在の森林簿面積に国立大学法人 岐阜大学の演習林を加算

單位：面積(ha)

1 2	1 3	1 4	1 5	1 6	1 7	1 8	1 9	2 0	2 1 以上	總 計	市 町 村
1,343	940	824	770	665	720	672	590	255	267	49,896	郡上
1,343	940	824	770	665	720	672	590	255	267	49,896	
418	247	228	221	203	241	246	105	79	146	14,085	45
147	98	74	66	54	82	37	145	22	3	8,195	46
208	168	217	153	159	93	125	47	79	69	6,565	47
136	103	88	87	64	58	30	24	16	4	3,258	48
147	160	92	92	104	108	134	78	9	9	3,886	49
176	97	63	43	36	85	54	50	8	10	7,900	50
111	67	61	107	45	52	46	141	42	26	6,007	51
1,489	989	870	1,066	704	954	442	586	207	424	32,277	可茂
32	18	29	12	28	9	25	6	5	7	778	52
94	81	63	42	87	31	59	49	40	31	1,395	
94	81	63	42	86	29	56	49	40	31	1,334	53
1	0	0	1	1	2	2	0	0	-	61	62
1,269	856	748	988	563	891	331	518	156	380	28,474	
4	4	6	0	2	0	2	1	0	2	66	54
3	2	6	1	6	4	7	2	1	2	113	55
51	29	24	31	19	30	5	14	10	3	1,044	56
198	123	87	104	35	105	40	74	47	91	3,405	57
342	198	155	155	78	131	42	69	23	46	6,305	58
530	408	377	527	330	474	175	249	56	173	12,133	59
140	91	93	169	93	147	59	110	18	64	5,408	60
94	34	30	24	27	23	27	12	7	5	1,631	
94	34	30	24	27	23	27	12	7	5	1,631	61
1,132	560	336	472	404	393	248	247	120	97	10,448	東濃
285	123	56	53	48	95	78	71	18	47	1,802	
179	99	53	48	44	83	78	71	16	47	1,484	63
106	25	2	5	5	12	0	-	2	-	318	66
210	184	123	177	151	156	55	62	26	23	4,411	64
636	253	157	242	204	142	115	115	77	27	4,235	65
2,166	1,243	1,264	1,242	1,190	948	766	648	399	313	43,660	惠那
1,021	538	609	639	762	478	424	323	264	150	22,977	
385	200	211	227	273	148	140	69	125	43	6,976	67
60	50	46	71	53	89	30	21	1	13	1,529	69
17	9	19	61	38	29	28	14	33	3	1,118	70
125	78	89	50	93	45	56	45	31	17	4,101	71
149	75	59	87	77	52	33	47	27	28	3,005	72
157	69	94	53	100	48	50	46	21	14	3,462	73
84	39	48	68	72	57	55	29	21	30	1,928	74
44	18	43	22	56	11	31	53	5	3	858	
1,144	705	655	602	428	470	342	325	135	163	20,683	
570	355	298	262	197	216	207	123	84	86	6,884	68
50	33	23	41	24	24	6	10	4	1	978	75
61	37	23	24	22	22	21	13	7	20	2,099	76
100	48	41	56	28	62	17	38	13	28	2,713	77
97	68	87	62	24	56	19	43	6	19	1,870	78
265	164	182	157	133	91	72	98	20	9	6,139	79
1,282	755	689	615	515	451	361	281	171	168	33,258	下呂
1,282	755	689	615	515	451	361	281	171	168	33,258	
402	148	126	127	114	96	98	78	12	25	7,348	80
91	74	37	53	18	63	29	23	28	12	4,242	81
386	281	285	225	169	127	115	100	75	54	9,756	82
312	192	180	157	167	132	98	62	50	64	8,105	83
91	60	60	53	47	33	21	18	5	13	3,808	84
1,357	544	504	446	626	409	391	197	176	200	62,932	飛驒
927	378	310	278	406	284	285	154	121	148	45,073	
56	31	36	32	30	37	43	25	17	54	3,992	85
158	42	45	46	71	45	43	27	9	25	6,136	86
46	14	30	14	12	8	21	10	21	11	5,631	87
239	94	27	38	125	43	32	13	8	8	5,061	88
9	8	20	25	61	7	47	4	19	5	1,485	90
50	52	51	21	16	21	17	13	4	3	4,448	91
70	16	15	12	12	15	13	12	12	9	5,493	92
60	15	9	9	5	5	15	4	6	2	3,813	93
120	37	26	26	47	43	18	18	19	12	3,779	95
119	70	53	56	27	62	36	28	6	19	5,236	99
395	154	172	145	199	111	99	36	53	46	16,172	
99	49	71	40	77	13	34	7	17	10	3,562	94
114	26	33	39	53	54	33	5	14	5	3,363	96
126	47	35	34	36	24	15	12	10	20	5,030	97
55	32	32	33	34	20	17	12	13	11	4,217	98
35	13	22	23	20	14	8	7	3	6	1,687	
35	13	22	23	20	14	8	7	3	6	1,687	89

(9) 民有林人工林年齢別蓄積

年度・郡市町村	1 年齢	2	3	4	5	6	7	8	9	10	11
平成15年度	-	-	595	1,917	4,088	5,867	7,602	9,940	11,816	9,579	4,545
平成16年度	-	-	534	1,735	3,775	5,990	7,208	9,823	11,775	10,792	5,775
平成17年度	-	-	476	1,575	3,400	6,204	6,884	9,667	11,614	11,751	7,078
平成18年度	-	-	412	1,422	3,210	5,937	6,963	9,360	11,733	12,147	8,049
平成19年度	-	-	322	1,283	2,967	5,481	7,246	9,160	11,426	12,485	9,153
岐阜県	-	-	43	161	231	330	502	583	827	720	790
岐阜市	-	-	3	13	22	9	7	8	8	10	6
(1岐阜市)	-	-	3	13	22	9	7	8	8	10	6
(7柳津町)	-	-	-	-	-	-	-	-	-	-	-
(2羽島市)	-	-	-	-	-	-	-	-	-	-	-
各務原市	-	-	0	0	1	2	0	0	1	4	4
(3各務原市)	-	-	0	0	1	2	0	0	1	4	4
(4川島町)	-	-	-	-	-	-	-	0	0	0	-
山県市	-	-	9	24	64	109	166	250	359	346	384
(35高富町)	-	-	0	1	4	2	7	3	5	5	3
(36伊自良村)	-	-	0	2	6	15	15	15	3	7	13
(37美山町)	-	-	8	22	54	92	144	232	350	335	368
瑞穂市	-	-	-	-	-	-	-	-	-	-	-
(30穂積町)	-	-	-	-	-	-	-	-	-	-	-
(31巣南町)	-	-	-	-	-	-	-	-	-	-	-
本巣市	-	-	31	124	144	211	329	325	459	360	396
(29本巣町)	-	-	5	26	40	78	50	21	46	62	67
(32真正貴町)	-	-	-	-	-	-	-	-	-	-	-
(33糸貫町)	-	-	-	-	-	0	-	-	-	-	-
(34根尾村)	-	-	26	98	104	133	279	305	413	298	330
羽島郡	-	-	-	-	-	-	-	-	-	-	-
5岐南町	-	-	-	-	-	-	-	-	-	-	-
6笠松町	-	-	-	-	-	-	-	-	-	-	-
本巣郡	-	-	-	-	-	-	-	-	-	-	-
28北方町	-	-	-	-	-	-	-	-	-	-	-
西濃	-	-	13	41	105	198	113	141	212	299	234
大垣市	-	-	5	22	68	111	30	43	100	143	90
(8大垣市)	-	-	0	0	1	2	1	3	4	4	1
(13上石津町)	-	-	5	21	67	110	29	41	96	140	89
(19墨俣町)	-	-	-	-	-	-	-	-	-	-	-
海津市	-	-	1	7	9	17	11	19	19	17	37
(9海津町)	-	-	-	-	-	-	-	-	-	-	-
(10平田町)	-	-	-	-	-	-	-	-	-	-	-
(11南濃町)	-	-	1	7	9	17	11	19	19	17	37
養老郡	-	-	6	4	1	3	2	4	9	14	17
12養老町	-	-	6	4	1	3	2	4	9	14	17
不破郡	-	-	2	9	27	67	70	75	85	125	90
14垂井町	-	-	1	4	14	28	20	29	38	63	30
15関ヶ原町	-	-	1	5	13	39	50	46	46	62	61
安八郡	-	-	-	-	-	-	-	-	-	-	-
16神戸町	-	-	-	-	-	-	-	-	-	-	-
17輪之内町	-	-	-	-	-	-	-	-	-	-	-
18安八町	-	-	-	-	-	-	-	-	-	-	-
揖斐	-	-	34	151	314	672	761	781	685	553	490
揖斐郡	-	-	34	151	314	672	761	781	685	553	490
揖斐川町	-	-	33	147	302	646	750	771	674	531	475
(20揖斐川町)	-	-	2	2	11	26	27	30	13	30	14
(21谷汲村)	-	-	4	27	40	56	67	86	94	116	75
(24春日村)	-	-	4	21	63	99	98	154	227	113	145
(25久瀬村)	-	-	12	43	69	123	116	115	89	111	105
(26藤橋村)	-	-	6	33	74	201	260	227	132	69	58
(27坂内村)	-	-	5	21	46	139	182	160	119	92	78
22大野町	-	-	0	0	1	1	0	1	1	3	1
23池田町	-	-	0	4	10	25	11	9	10	20	13
中濃	-	-	24	59	134	258	382	610	784	777	604
関市	-	-	21	48	101	211	316	512	572	627	468
(38関市)	-	-	0	2	6	8	5	4	4	18	17
(40洞戸村)	-	-	3	8	15	23	67	78	72	70	94
(41板取村)	-	-	12	26	41	113	124	242	283	255	150
(42武芸川町)	-	-	1	2	8	7	8	37	18	24	17
(43武儀町)	-	-	2	6	21	37	71	77	89	142	106
(44上之保村)	-	-	3	5	9	23	41	74	106	118	84
39美濃市	-	-	3	11	33	47	66	98	211	150	136

〔資料〕 県林政課調べ

〔注〕 H16は、H17.3.31現在の森林簿蓄積に旧長野県山口村を加算
H17は、H18.3.31現在の森林簿蓄積に国立大学法人 岐阜大学の演習林を加算

単位：蓄積(千m³)

1 2	1 3	1 4	1 5	1 6	1 7	1 8	1 9	2 0	2 1 以上	総 計	市 町 村
2,598	2,430	2,467	2,250	2,399	1,748	1,575	986	717	723	73,843	平15
2,737	2,527	2,499	2,337	2,433	1,829	1,604	1,137	759	790	76,057	平16
2,975	2,547	2,530	2,328	2,460	1,869	1,673	1,136	855	832	77,853	平17
3,348	2,565	2,560	2,456	2,355	2,065	1,749	1,359	909	1,081	79,680	平18
3,940	2,617	2,516	2,535	2,312	2,308	1,691	1,572	878	1,307	81,200	平19
432	350	379	403	337	348	232	227	140	148	7,183	岐阜
5	3	3	3	3	4	4	4	6	9	129	
5	3	3	3	3	4	4	4	6	9	129	1
-	-	-	-	-	-	-	-	-	-	-	7
-	-	-	-	-	-	-	-	-	-	-	2
1	1	0	0	0	0	0	1	1	3	19	
0	1	0	0	0	0	0	0	0	3	18	3
1	-	-	-	-	-	-	1	0	-	0	4
264	222	260	313	252	291	162	198	96	119	3,888	
3	1	1	1	2	5	4	9	9	20	84	35
5	2	4	2	4	2	3	3	5	9	115	36
256	220	255	310	246	284	154	186	83	90	3,689	37
-	-	-	-	-	-	-	-	-	-	-	
-	-	-	-	-	-	-	-	-	-	-	30
-	-	-	-	-	-	-	-	-	-	-	31
161	124	116	87	82	53	66	24	37	17	3,147	
36	13	13	9	6	5	6	4	2	2	492	29
-	-	-	0	-	-	0	-	0	0	0	32
-	-	-	-	-	-	-	-	-	-	-	33
126	111	103	78	75	48	60	20	35	14	2,655	34
-	-	-	-	-	-	-	-	-	-	-	
-	-	-	-	-	-	-	-	-	-	-	5
-	-	-	-	-	-	-	-	-	-	-	6
-	-	-	-	-	-	-	-	-	-	-	
-	-	-	-	-	-	-	-	-	-	-	28
105	116	106	124	128	127	101	125	51	299	2,639	西濃
46	34	33	26	48	28	45	25	20	20	938	
1	1	1	2	1	1	1	0	0	1	24	8
46	33	33	24	47	27	45	25	20	19	915	13
-	-	-	-	-	-	-	-	-	-	-	19
6	11	8	6	7	9	4	4	1	1	194	
-	-	-	-	-	-	-	-	-	-	-	9
-	-	-	-	-	-	-	-	-	-	-	10
6	11	8	6	7	9	4	4	1	1	194	11
9	10	12	14	12	4	11	3	2	2	139	
9	10	12	14	12	4	11	3	2	2	139	12
43	61	52	78	61	86	41	93	27	277	1,367	
20	20	13	18	10	23	10	26	6	20	392	14
23	41	39	60	51	63	31	66	21	256	976	15
-	-	-	-	-	-	-	-	-	-	-	
-	-	-	-	-	-	-	-	-	-	-	16
-	-	-	-	-	-	-	-	-	-	-	17
-	-	-	-	-	-	-	-	-	-	-	18
200	126	111	101	105	85	61	70	35	48	5,383	揖斐
200	126	111	101	105	85	61	70	35	48	5,383	
188	121	105	96	100	81	59	68	34	46	5,226	
7	5	7	3	2	5	5	10	8	3	209	20
49	30	34	25	27	28	17	25	10	21	835	21
49	31	17	23	16	24	6	17	4	9	1,118	24
51	35	25	18	17	8	6	3	4	10	958	25
14	9	8	7	12	11	9	6	4	3	1,141	26
18	12	16	19	26	5	15	8	4	1	965	27
0	1	1	1	1	2	0	2	1	2	21	22
12	4	5	4	4	3	2	1	0	-	136	23
351	247	202	174	160	201	129	124	81	155	5,455	中濃
300	212	180	157	147	168	107	111	72	138	4,467	
7	2	2	3	2	4	2	3	1	4	94	38
80	30	28	24	36	35	19	28	15	37	762	40
80	64	51	40	37	51	41	43	30	50	1,732	41
15	3	3	4	4	7	4	4	4	20	191	42
64	52	41	32	22	22	15	17	7	13	834	43
55	60	55	55	46	49	26	15	16	13	854	44
51	36	22	17	13	32	22	13	9	17	987	39

(9) 民有林人工林年齢別蓄積 (続き)

郡市町村	1 年齢級	2	3	4	5	6	7	8	9	10	11
郡上	-	-	57	213	601	1,022	1,374	1,906	2,091	2,237	1,304
郡上市	-	-	57	213	601	1,022	1,374	1,906	2,091	2,237	1,304
(45八幡町)	-	-	9	36	117	229	387	475	605	773	392
(46大和町)	-	-	14	42	119	234	297	404	356	300	167
(47白鳥町)	-	-	11	26	73	139	140	252	247	286	249
(48高鷺村)	-	-	2	6	40	55	73	140	135	178	122
(49美並村)	-	-	2	22	53	51	55	85	123	108	97
(50明宝村)	-	-	8	40	82	129	243	373	419	389	183
(51和良村)	-	-	11	42	118	185	181	177	207	203	95
可茂	-	-	24	81	236	441	650	660	967	1,348	828
52美濃加茂市	-	-	0	4	8	8	19	13	15	29	16
可児市	-	-	1	3	3	9	4	3	23	38	23
(53可児市)	-	-	1	3	3	8	4	2	22	34	20
(62兼山町)	-	-	-	0	0	2	0	1	1	4	3
加茂郡	-	-	23	71	219	414	618	632	895	1,170	742
54坂祝町	-	-	-	0	1	0	0	0	0	4	1
55富加町	-	-	0	0	2	1	2	1	2	4	2
56川辺町	-	-	1	4	14	21	26	10	23	70	51
57七宗町	-	-	3	11	39	61	91	68	85	186	116
58八百津町	-	-	4	13	41	60	115	170	281	301	165
59白川町	-	-	8	27	82	187	266	263	278	397	298
60東白川村	-	-	7	16	41	83	118	119	226	209	110
可児郡	-	-	0	3	5	10	9	11	34	110	46
61御嵩町	-	-	0	3	5	10	9	11	34	110	46
東濃	-	-	7	27	68	124	73	59	138	200	224
多治見市	-	-	0	3	7	9	13	4	17	30	48
(63多治見市)	-	-	0	1	5	7	12	4	17	30	32
(66笠原町)	-	-	0	2	2	1	0	0	-	0	16
64瑞浪市	-	-	4	14	40	78	45	32	80	113	92
65土岐市	-	-	3	9	20	37	16	23	42	57	84
恵那	-	-	26	87	269	469	694	800	1,469	2,144	1,554
中津川市	-	-	15	53	165	243	370	413	689	1,143	897
(67中津川市)	-	-	4	15	48	63	87	93	192	355	266
(69坂下町)	-	-	1	4	5	7	19	22	53	91	54
(70川上村)	-	-	0	4	9	11	20	23	46	39	29
(71加子母村)	-	-	2	6	21	47	74	102	154	216	173
(72付知町)	-	-	4	8	17	36	61	65	66	143	126
(73福岡町)	-	-	2	9	45	47	71	70	90	148	138
(74蛭川村)	-	-	2	6	16	26	18	22	55	88	39
(長野県山口村)	-	-	0	0	5	7	21	17	33	63	74
恵那市	-	-	10	34	104	225	323	387	780	1,002	657
(68恵那市)	-	-	4	16	36	48	59	57	185	278	250
(75岩村町)	-	-	0	2	4	8	8	12	38	51	50
(76山岡町)	-	-	1	4	15	35	40	39	68	102	44
(77明智町)	-	-	2	6	17	37	32	75	130	125	89
(78串原村)	-	-	1	2	10	20	38	38	73	97	61
(79上矢作町)	-	-	1	4	23	77	146	165	286	349	163
下呂	-	-	30	123	238	476	862	1,185	1,725	1,761	1,537
下呂市	-	-	30	123	238	476	862	1,185	1,725	1,761	1,537
(80萩原町)	-	-	2	19	33	94	187	224	344	487	519
(81小坂町)	-	-	3	21	16	46	144	173	208	225	145
(82下呂町)	-	-	8	26	74	131	231	359	490	519	470
(83金山町)	-	-	12	46	79	149	197	244	446	326	252
(84馬瀬村)	-	-	5	11	36	55	103	184	238	204	151
飛騨	-	-	64	339	772	1,490	1,835	2,435	2,527	2,447	1,588
高山市	-	-	54	228	578	1,034	1,205	1,711	1,658	1,668	988
(85高山市)	-	-	3	13	50	107	113	188	160	108	71
(86丹生川村)	-	-	3	18	71	137	157	269	216	211	122
(87清見川村)	-	-	7	63	136	170	168	180	150	162	92
(88荘川村)	-	-	12	43	90	154	124	161	169	232	130
(90宮川村)	-	-	1	6	14	26	36	36	56	30	20
(91久々野町)	-	-	8	16	52	79	108	198	301	209	122
(92朝日村)	-	-	6	19	55	117	150	224	182	276	156
(93高根村)	-	-	4	9	21	75	96	112	74	93	75
(95国府町)	-	-	4	11	31	61	120	125	159	86	54
(99上宝村)	-	-	7	30	59	108	133	217	191	261	146
飛騨市	-	-	9	103	179	418	555	628	779	710	553
(94古川町)	-	-	5	8	19	54	121	132	209	111	77
(96河合村)	-	-	1	27	26	77	125	113	195	197	188
(97宮川村)	-	-	2	38	57	127	144	225	241	251	177
(98神岡町)	-	-	2	30	76	160	165	158	134	152	110
大野郡	-	-	0	7	15	38	74	96	90	68	47
89白川村	-	-	0	7	15	38	74	96	90	68	47

〔資料〕 県林政課調べ

〔注〕 H16は、H17.3.31現在の森林簿蓄積に旧長野県山口村を加算

H17は、H18.3.31現在の森林簿蓄積に国立大学法人 岐阜大学の演習林を加算

単位：蓄積(千m³)

1 2	1 3	1 4	1 5	1 6	1 7	1 8	1 9	2 0	2 1 以上	総 計	市 町 村
546	397	367	346	305	340	318	274	129	143	13,971	郡上
546	397	367	346	305	340	318	274	129	143	13,971	
169	102	93	94	82	108	117	51	38	77	3,952	45
64	43	34	30	26	40	18	67	11	2	2,265	46
90	75	106	78	86	53	64	23	41	39	2,079	47
53	44	40	39	29	30	15	12	9	2	1,024	48
57	60	37	36	42	45	57	36	4	4	975	49
67	45	30	20	20	42	26	23	3	6	2,148	50
47	28	26	49	19	23	22	61	21	13	1,528	51
459	315	288	364	226	341	152	209	78	164	7,831	可茂
11	6	11	5	10	3	9	2	2	3	175	52
13	11	8	6	9	6	7	5	5	4	181	
12	11	8	6	9	5	7	5	5	4	169	53
0	0	0	0	0	1	0	0	0	-	13	62
415	289	261	346	199	326	127	197	69	155	7,168	
1	1	1	0	0	0	0	0	0	1	11	54
1	0	2	0	2	1	3	1	1	1	25	55
19	12	10	13	8	13	3	6	6	1	311	56
75	50	38	45	15	45	20	35	24	44	1,051	57
112	72	60	61	31	57	20	29	10	21	1,624	58
159	124	118	171	110	162	60	87	20	63	2,883	59
48	30	32	55	32	48	21	39	8	23	1,263	60
20	10	8	7	8	6	9	4	2	2	306	
20	10	8	7	8	6	9	4	2	2	306	61
128	77	54	81	76	77	33	37	20	17	1,520	東濃
24	11	6	6	6	10	7	6	3	4	214	
16	9	6	5	5	7	7	6	2	4	175	63
8	2	0	1	1	4	0	-	0	-	39	66
40	36	29	45	41	43	14	18	9	7	781	64
64	29	19	30	28	23	12	13	8	6	525	65
708	435	475	449	454	367	300	266	162	133	11,259	惠那
331	187	224	228	290	189	166	134	103	62	5,903	
120	68	77	79	100	58	56	28	49	17	1,773	67
23	20	19	30	25	40	12	11	0	7	443	69
7	4	8	22	15	13	11	6	12	2	279	70
38	26	30	17	33	17	21	17	13	7	1,014	71
45	23	20	28	25	18	11	16	10	10	730	72
49	24	35	19	39	19	22	19	10	7	862	73
24	12	14	20	20	18	17	10	7	11	424	74
24	11	22	13	32	6	16	27	3	2	377	
377	248	251	221	164	178	134	132	59	71	5,357	
171	111	105	93	74	80	80	51	37	41	1,774	68
16	12	9	14	10	8	2	4	2	0	251	75
17	11	7	8	7	7	7	4	3	7	427	76
34	18	15	20	10	22	6	13	5	10	667	77
39	29	37	24	9	23	8	18	3	8	538	78
99	67	78	62	54	38	32	41	10	5	1,701	79
553	344	320	296	250	229	181	145	94	95	10,444	下呂
553	344	320	296	250	229	181	145	94	95	10,444	
175	70	62	64	57	48	49	39	6	13	2,493	80
39	34	18	25	9	33	15	12	15	7	1,189	81
164	124	130	108	83	64	58	51	42	31	3,164	82
133	86	82	73	76	65	48	33	28	37	2,413	83
41	29	28	27	24	18	11	9	3	7	1,185	84
460	211	214	197	271	194	184	96	89	105	15,515	飛騨
285	138	125	117	162	128	130	74	59	75	10,416	
19	13	15	13	14	17	20	12	9	27	971	85
41	17	18	17	24	18	14	12	4	13	1,381	86
15	5	8	5	4	3	8	4	10	5	1,193	87
78	29	9	17	51	20	17	7	4	5	1,351	88
3	2	6	10	25	3	22	2	10	2	312	90
19	20	24	10	8	11	9	7	2	2	1,206	91
20	5	6	5	6	7	7	7	7	5	1,259	92
12	3	3	3	2	2	7	2	3	1	598	93
33	12	9	10	16	17	7	7	7	6	774	95
44	32	28	27	12	31	19	15	3	10	1,372	99
162	67	80	68	98	59	50	19	28	26	4,593	
33	19	28	14	34	5	15	3	7	5	898	94
53	13	17	21	30	31	18	3	8	3	1,144	96
53	21	16	17	17	13	8	7	6	12	1,433	97
22	15	18	16	17	10	9	6	8	7	1,118	98
13	6	10	11	10	7	4	3	1	3	506	
13	6	10	11	10	7	4	3	1	3	506	89

3. 森林計画

(1) 地域森林計画の編成実績

単位：面積(ha)

森林計画区	現地機関名	計画期間	編成面積	
木曾川	可茂(一部)・東濃・恵那	2008年4月1日～2018年3月31日	101,741	(101,605)
揖斐川	西濃・揖斐・岐阜(一部)	2004年4月1日～2014年3月31日	120,460	(120,384)
宮・庄川	飛騨	2005年4月1日～2015年3月31日	191,273	(191,043)
長良川	岐阜(一部)・中濃・郡上	2006年4月1日～2016年3月31日	161,859	(161,726)
飛騨川	可茂(一部)・下呂	2007年4月1日～2017年3月31日	107,495	(107,338)
総計			682,828	(682,097)

〔資料〕 県林政課調べ

〔注〕 編成面積は、森林法第2条に定める森林面積である
 ()内は、森林法第5条に定める地域森林計画の対象とする面積である
 現地機関名は農林事務所単位とした
 平成20年3月31日現在

(2) 制限林の種類別面積

単位：面積(ha)

森林計画区・区分	保安林	砂防指定地	国立公園		国定公園	
			特別保護地区	その他地域	特別保護地区	その他地域
木曾川	26,869.65	10,912.20	-	-	11.76	1,773.55
揖斐川	60,085.58	79,186.48	-	-	-	16,638.97
宮・庄川	71,004.69	8,562.50	-	2,788.86	-	-
長良川	56,006.80	8,929.59	311.57	884.28	-	124.84
飛騨川	15,240.00	2,644.48	-	-	11.77	8,506.09
総計	229,206.72	110,235.25	311.57	3,673.14	23.53	27,043.45

森林計画区・区分	県立公園 特別地域	鳥獣保護法による 特別保護地区	文化財保護法による 史跡・天然記念物に係る指定地等	その他	備考
木曾川	1,021.04	352.79	129.65	207.71	・国立・国定公園の「その他地域」とは第一・第二・第三種・特別地域および地域区分未定地域 ・「その他」とは、都市計画法による風致地区・特別緑地保全地区・急傾斜地崩壊危険区域・自然環境保全地域特別地区 ・各制限林は、重複する場合がある
揖斐川	-	1,907.94	64.00	364.97	
宮・庄川	896.53	621.82	54.98	301.13	
長良川	6,189.64	1,076.34	16.79	1,744.79	
飛騨川	-	243.59	41.03	135.03	
総計	8,107.21	4,202.48	306.45	2,753.63	

〔資料〕 県林政課調べ

地域森林計画対象内森林のみ集計

(3) 森林施業計画認定事業実績

単位：面積(ha)

年度・現地機関	15年度	16年度	17年度	18年度	19年度	累計
岐阜	(-)	(-)	(-)	(-)	(-)	(-)
西濃	4,972	2,305	1,941	1,473	2,807	13,498
揖斐	782	0	-	1,012	223	2,017
中濃	15,201	0	-	-	3,733	18,934
郡上	32,271	44	1,001	346	2,739	36,401
可茂	39,472	5,005	2,184	1,915	36,256	84,831
東濃	(-)	(-)	(-)	(-)	(-)	(-)
恵那	2,930	86	1,073	65	24,103	28,257
下呂	3,962	1,017	1,571	281	54	6,885
飛騨	9,361	5,046	4,192	1,584	34,539	54,723
下呂	32,521	0	-	-	25,132	57,653
飛騨	50,474	167	9,800	2,926	76,267	139,634
総計	191,946	13,669	21,762	9,602	205,853	442,832

〔資料〕 県森林整備課調べ

〔注〕 森林の所在地により、現地機関ごとに集計した
 上段()は、大臣認定分で、内数である

(4) 機能別森林面積

計画区	森林機能の種類	森林機能値			
		総数	(高位)	(中位)	(低位)
県	木材生産機能	682,097	357,526	218,015	106,556
		(100.0)	(52.4)	(32.0)	(15.6)
	水源涵養機能	682,097	510,592	140,519	30,986
		(100.0)	(74.9)	(20.6)	(4.5)
	山地災害防止機能	682,097	450,108	182,178	49,810
	(100.0)	(66.0)	(26.7)	(7.3)	
計	環境保全機能	682,097	98,306	51,329	532,461
		(100.0)	(14.4)	(7.5)	(78.1)
	保健文化機能	682,097	154,391	15,736	511,969
	(100.0)	(22.6)	(2.3)	(75.1)	

単位：面積(ha)割合(%)

計画区	森林機能の種類	森林機能値			
		総数	(高位)	(中位)	(低位)
木曾 ・ 森 林 計 画 区	木材生産機能	101,605	47,448	25,935	28,223
		(100.0)	(46.7)	(25.5)	(27.8)
	水源涵養機能	101,605	48,282	33,135	20,188
		(100.0)	(47.5)	(32.6)	(19.9)
	山地災害防止機能	101,605	69,780	25,053	6,772
		(100.0)	(68.7)	(24.7)	(6.7)
	環境保全機能	101,605	43,039	931	57,635
		(100.0)	(42.4)	(0.9)	(56.7)
	保健文化機能	101,605	14,265	4,578	82,762
		(100.0)	(14.0)	(4.5)	(81.5)

計画区	森林機能の種類	森林機能値			
		総数	(高位)	(中位)	(低位)
揖 斐 川 森 林 計 画 区	木材生産機能	120,384	62,536	29,684	28,165
		(100.0)	(51.9)	(24.7)	(23.4)
	水源涵養機能	120,384	89,442	25,748	5,194
		(100.0)	(74.3)	(21.4)	(4.3)
	山地災害防止機能	120,384	98,095	15,133	7,156
	(100.0)	(81.5)	(12.6)	(5.9)	
計	環境保全機能	120,384	8,058	31,161	81,164
		(100.0)	(6.7)	(25.9)	(67.4)
	保健文化機能	120,384	41,723	2,402	76,259
	(100.0)	(34.7)	(2.0)	(63.3)	

計画区	森林機能の種類	森林機能値			
		総数	(高位)	(中位)	(低位)
長 良 川 森 林 計 画 区	木材生産機能	161,726	86,022	58,923	16,782
		(100.0)	(53.2)	(36.4)	(10.4)
	水源涵養機能	161,726	107,251	50,617	3,858
		(100.0)	(66.3)	(31.3)	(2.4)
	山地災害防止機能	161,726	100,469	50,140	11,117
		(100.0)	(62.1)	(31.0)	(6.9)
	環境保全機能	161,726	31,884	3,226	126,616
		(100.0)	(19.7)	(2.0)	(78.3)
	保健文化機能	161,726	34,131	4,902	122,693
		(100.0)	(21.1)	(3.0)	(75.9)

計画区	森林機能の種類	森林機能値			
		総数	(高位)	(中位)	(低位)
宮 ・ 庄 川 森 林 計 画 区	木材生産機能	191,043	84,395	78,528	28,120
		(100.0)	(44.2)	(41.1)	(14.7)
	水源涵養機能	191,043	184,298	5,668	1,077
		(100.0)	(96.5)	(3.0)	(0.6)
	山地災害防止機能	191,043	124,481	52,490	14,072
	(100.0)	(65.2)	(27.5)	(7.4)	
計	環境保全機能	191,043	8,763	43	182,237
		(100.0)	(4.6)	(0.0)	(95.4)
	保健文化機能	191,043	50,311	2,504	138,229
	(100.0)	(26.3)	(1.3)	(72.4)	

計画区	森林機能の種類	森林機能値			
		総数	(高位)	(中位)	(低位)
飛 騨 川 森 林 計 画 区	木材生産機能	107,338	77,127	24,945	5,266
		(100.0)	(71.9)	(23.2)	(4.9)
	水源涵養機能	107,338	81,319	25,350	668
		(100.0)	(75.8)	(23.6)	(0.6)
	山地災害防止機能	107,338	57,284	39,361	10,693
		(100.0)	(53.4)	(36.7)	(10.0)
	環境保全機能	107,338	6,561	15,968	84,808
		(100.0)	(6.1)	(14.9)	(79.0)
	保健文化機能	107,338	13,962	1,349	92,027
		(100.0)	(13.0)	(1.3)	(85.7)

〔資料〕 県林政課調べ

〔注〕 表示区分は、機能の供給能力について、高位のものを、中位のものを、低位のものをとした
機能評価はメッシュ・アナリシス・メソッドによる。なお、評価方法の細部については、計画区毎に異なる場合もある
地域森林計画対象内森林のみ集計

4. 造林

(1) 単層林整備(人工造林)

年度・郡市町村	総数	施策別									
		造林補助						造林補助以外			
		小計	県	公社	市町村	森林組合	その他	融資	治山事業	林構等	自力
平成15年度	288	133	-	40	11	51	32	-	34	-	-
平成16年度	336	131	-	26	15	63	28	-	76	-	4
平成17年度	276	86	-	12	5	47	23	-	52	-	3
平成18年度	235	79	-	4	9	31	34	-	7	-	3
平成19年度	244	61	-	4	5	22	30	-	27	-	6
岐阜	48	6	-	-	-	1	5	-	-	-	-
岐阜市	1	1	-	-	-	1	-	-	-	-	-
(1) 岐阜市
(7) 津島市
2) 羽島市	-	-	-	-	-	-	-	-	-	-	-
各務原市	-	-	-	-	-	-	-	-	-	-	-
(3) 各務原市
(4) 川島町
山県市	5	5	-	-	-	-	5	-	-	-	-
(35) 高富町
(36) 伊自良村
(37) 美山町
瑞穂市	-	-	-	-	-	-	-	-	-	-	-
(30) 穂積町
(31) 巣南町
本巣市	42	0	-	-	-	-	0	-	-	-	-
(29) 本巣町
(32) 真正町
(33) 系貫町
(34) 根尾村
羽島郡	-	-	-	-	-	-	-	-	-	-	-
5) 岐南町	-	-	-	-	-	-	-	-	-	-	-
6) 笠松町	-	-	-	-	-	-	-	-	-	-	-
本巣郡	-	-	-	-	-	-	-	-	-	-	-
28) 北方町	-	-	-	-	-	-	-	-	-	-	-
西濃	22	-	-	-	-	-	-	-	7	-	-
大垣市	6	-	-	-	-	-	-	-	1	-	-
(8) 大垣市
(13) 上石津町
(19) 墨俣町
海津市	-	-	-	-	-	-	-	-	-	-	-
(9) 海津町
(10) 平田町
(11) 南濃町
養老郡	6	-	-	-	-	-	-	-	6	-	-
12) 養老町	6	-	-	-	-	-	-	-	6	-	-
不破郡	9	-	-	-	-	-	-	-	0	-	-
14) 垂井町	0	-	-	-	-	-	-	-	0	-	-
15) 関ヶ原町	9	-	-	-	-	-	-	-	-	-	-
安八郡	-	-	-	-	-	-	-	-	-	-	-
16) 神戸町	-	-	-	-	-	-	-	-	-	-	-
17) 輪之内町	-	-	-	-	-	-	-	-	-	-	-
18) 安八町	-	-	-	-	-	-	-	-	-	-	-
揖斐	1	-	-	-	-	-	-	-	1	-	-
揖斐郡	1	-	-	-	-	-	-	-	1	-	-
揖斐川町	1	-	-	-	-	-	-	-	1	-	-
(20) 揖斐川町
(21) 谷汲村
(24) 春日村
(25) 久瀬村
(26) 藤橋村
(27) 坂内村
22) 大野町	-	-	-	-	-	-	-	-	-	-	-
23) 池田町	-	-	-	-	-	-	-	-	-	-	-
中濃	8	3	-	-	-	3	-	-	1	-	0
関市	8	3	-	-	-	3	-	-	1	-	0
(38) 関市
(40) 洞戸村
(41) 板取村
(42) 武芸川町
(43) 武儀町
(44) 上之保村
39) 美濃市	-	-	-	-	-	-	-	-	-	-	-

〔資料〕 県森林整備課調べ

〔注〕 本表は、特殊林地改良、被害跡地造林を含む

表中「市町村」には財産区を含む

表中「造林補助」に、県単独造林補助分含む

表中「森林研究所」は、H12～H15「緑資源公園」、H15～H19「緑資源機構」、H20～「森林総合研究所」

表中「公社」とは、森林公社及び木曾三川水源造成公社のことである

表中「森林組合」とは、森林組合・生産森林組合、及び森林組合受託分である

表中「林構等」とは、林業構造改善事業等である

(1) 単層林整備(人工造林)(続き)

郡市町村	総数	施 策 別									
		造 林 補 助				造 林 補 助 以 外					
		小 計	県	公 社	市町村	森林組合	その他	融 資	治山事業	林構等	自 力
郡 上	36	17	-	4	-	8	4	-	0	-	-
郡 上 市	36	17	-	4	-	8	4	-	0	-	-
(45 八幡町)
(46 大和町)
(47 白鳥町)
(48 高鷲村)
(49 美並村)
(50 明宝村)
(51 和良村)
可 茂	26	13	-	-	1	4	9	-	10	-	4
52 美濃加茂市	-	-	-	-	-	-	-	-	-	-	-
可 児 市	-	-	-	-	-	-	-	-	-	-	-
(53 可児市)
(62 兼山町)
加 茂 郡	26	13	-	-	1	4	9	-	10	-	4
54 坂祝町	-	-	-	-	-	-	-	-	-	-	-
55 富加町	-	-	-	-	-	-	-	-	-	-	-
56 川辺町	-	-	-	-	-	-	-	-	-	-	-
57 七宗町	-	-	-	-	-	-	-	-	-	-	-
58 八百津町	8	4	-	-	-	4	0	-	2	-	2
59 白川町	8	8	-	-	-	-	8	-	-	-	-
60 東白川村	11	1	-	-	1	-	1	-	8	-	2
可 児 郡	-	-	-	-	-	-	-	-	-	-	-
61 御嵩町	-	-	-	-	-	-	-	-	-	-	-
東 濃 市	-	-	-	-	-	-	-	-	-	-	-
多 治 見 市	-	-	-	-	-	-	-	-	-	-	-
(63 多治見市)
(66 笠原町)
64 瑞浪市	-	-	-	-	-	-	-	-	-	-	-
65 土岐市	-	-	-	-	-	-	-	-	-	-	-
恵 那 市	3	2	-	-	-	2	1	-	1	-	-
中 津 川 市	2	1	-	-	-	1	1	-	1	-	-
(67 中津川市)
(69 坂下町)
(70 川上村)
(71 加子母村)
(72 付知町)
(73 福岡町)
(74 蛭川村)
(長野県 山口村)
恵 那 市	1	1	-	-	-	1	-	-	0	-	-
(68 恵那市)
(75 岩村町)
(76 山岡町)
(77 明智町)
(78 串原村)
(79 上矢作町)
下 呂 市	24	8	-	-	-	-	8	-	0	-	-
下 呂 市	24	8	-	-	-	-	8	-	0	-	-
(80 萩原町)
(81 小坂町)
(82 下呂町)
(83 金山町)
(84 馬瀬村)
飛 騨 市	77	12	-	-	4	4	4	-	7	-	2
高 山 市	77	12	-	-	4	4	4	-	7	-	2
(85 高山市)
(86 丹生川村)
(87 清見村)
(88 荘川村)
(90 宮川村)
(91 久々野町)
(92 朝日村)
(93 高根村)
(95 国府町)
(99 上宝村)
飛 騨 市	0	-	-	-	-	-	-	-	-	-	0
(94 古川町)
(96 河合村)
(97 宮川村)
(98 神岡町)
大 野 郡	-	-	-	-	-	-	-	-	-	-	-
89 白川村	-	-	-	-	-	-	-	-	-	-	-

[資料] 県森林整備課調べ

(2) 単層林整備(保育)

年度・郡市町村	下 刈 り						雪 起 こ し			
	計	造林補助	融 資	治山事業	森林総合 研究所	その他	計	造林補助	融 資	治山事業
平成15年度	3,951	2,415	-	576	943	17	977	435	125	133
平成16年度	3,260	1,846	-	406	987	22	783	497	16	53
平成17年度	2,046	935	-	312	778	21	616	391	3	31
平成18年度	1,653	749	-	233	648	24	947	543	29	18
平成19年度	1,519	546	-	247	714	12	303	184	5	46
岐 阜	179	31	-	26	123	-	5	5	-	-
岐 阜 市	15	6	-	9	-	-	-	-	-	-
(1 岐 阜 市)
(7 柳 津 町)
2 羽 島 市	-	-	-	-	-	-	-	-	-	-
各 務 原 市	-	-	-	-	-	-	-	-	-	-
(3 各 務 原 市)
(4 川 島 町)
山 県 市	18	11	-	7	-	-	5	5	-	-
(35 高 富 町)
(36 伊 自 良 村)
(37 美 山 町)
瑞 穂 市	-	-	-	-	-	-	-	-	-	-
(30 穂 積 町)
(31 巢 南 町)
本 巢 市	145	13	-	9	123	-	-	-	-	-
(29 本 巢 町)
(32 真 正 町)
(33 糸 貫 町)
(34 根 尾 村)
羽 島 郡	-	-	-	-	-	-	-	-	-	-
5 岐 南 町	-	-	-	-	-	-	-	-	-	-
6 笠 松 町	-	-	-	-	-	-	-	-	-	-
本 巢 郡	-	-	-	-	-	-	-	-	-	-
28 北 方 町	-	-	-	-	-	-	-	-	-	-
西 濃	128	37	-	49	42	-	1	1	-	-
大 垣 市	84	36	-	7	42	-	1	1	-	-
(8 大 垣 市)
(13 上 石 津 町)
(19 墨 俣 町)
海 津 市	-	-	-	-	-	-	-	-	-	-
(9 海 津 町)
(10 平 田 町)
(11 南 濃 町)
養 老 郡	34	-	-	34	-	-	-	-	-	-
12 養 老 町	34	-	-	34	-	-	-	-	-	-
不 破 郡	9	1	-	8	-	-	-	-	-	-
14 垂 井 町	1	1	-	-	-	-	-	-	-	-
15 関ヶ原 町	9	1	-	8	-	-	-	-	-	-
安 八 郡	-	-	-	-	-	-	-	-	-	-
16 神 戸 町	-	-	-	-	-	-	-	-	-	-
17 輪 之内 町	-	-	-	-	-	-	-	-	-	-
18 安 八 町	-	-	-	-	-	-	-	-	-	-
揖 斐	169	10	-	102	51	6	37	15	-	22
揖 斐 郡	169	10	-	102	51	6	37	15	-	22
揖 斐 川 町	110	10	-	49	51	-	37	15	-	22
(20 揖 斐 川 町)
(21 谷 汲 村)
(24 春 日 村)
(25 久 瀬 村)
(26 藤 橋 村)
(27 坂 内 村)
22 大 野 町	59	0	-	53	-	6	-	-	-	-
23 池 田 町	-	-	-	-	-	-	-	-	-	-
中 濃	87	48	-	12	26	0	8	5	3	-
関 市	75	36	-	12	26	0	8	5	3	-
(38 関 市)
(40 洞 戸 村)
(41 板 取 村)
(42 武 芸 川 町)
(43 武 儀 町)
(44 上 之 保 村)
39 美 濃 市	12	12	-	-	-	-	-	-	-	-

[資料] 県森林整備課調べ

[注] 表中の項目のうち下記については年度により表示事業、表示組織を変更して記載している。

- ・間伐促進対策 H12～H14「水土保全間伐実施」、H15～「間伐促進対策」
- ・森林総合研究所 H12～H15「緑資源公団」、H15～H19「緑資源機構」、H20～「森林総合研究所」

単位：面積(ha)

森林総合 研究所	その他	倒木起こし	除 間 伐							枝払い (含枝打)	市 町村
			計	造林補助	間伐促進 対 策	融 資	治山事業	森林総合 研究所	その他		
279	5	-	13,197	9,913	110	-	2,358	374	441	3,484	平15
180	37	-	14,035	10,999	153	-	1,955	356	572	2,713	平16
185	6	-	14,532	11,840	174	-	1,773	412	333	1,866	平17
348	10	-	18,772	14,351	215	-	1,800	2,093	314	2,443	平18
63	4	-	16,312	12,506	135	2	1,372	1,910	389	1,726	平19
-	-	-	1,037	669	5	-	52	284	28	57	岐阜
-	-	-	52	34	-	-	18	-	-	15	
...	1
...	7
-	-	-	-	-	-	-	-	-	-	-	2
-	-	-	-	-	-	-	-	-	-	-	
...	3
...	4
-	-	-	438	357	5	-	16	32	28	5	
...	35
...	36
...	37
-	-	-	-	-	-	-	-	-	-	-	
...	30
...	31
-	-	-	547	278	-	-	18	252	-	37	
...	29
...	32
...	33
...	34
-	-	-	-	-	-	-	-	-	-	-	
-	-	-	-	-	-	-	-	-	-	-	5
-	-	-	-	-	-	-	-	-	-	-	6
-	-	-	-	-	-	-	-	-	-	-	
-	-	-	-	-	-	-	-	-	-	-	28
-	-	-	520	254	-	-	32	233	1	194	西濃
-	-	-	323	158	-	-	14	150	1	157	
...	8
...	13
...	19
-	-	-	75	14	-	-	18	43	-	24	
...	9
...	10
...	11
-	-	-	35	4	-	-	-	31	-	3	
-	-	-	35	4	-	-	-	31	-	3	12
-	-	-	87	78	-	-	-	9	-	10	
-	-	-	69	69	-	-	-	-	-	7	14
-	-	-	19	10	-	-	-	9	-	3	15
-	-	-	-	-	-	-	-	-	-	-	
-	-	-	-	-	-	-	-	-	-	-	16
-	-	-	-	-	-	-	-	-	-	-	17
-	-	-	-	-	-	-	-	-	-	-	18
-	-	-	1,240	857	-	-	55	292	36	111	揖斐
-	-	-	1,240	857	-	-	55	292	36	111	
-	-	-	1,171	813	-	-	41	286	30	111	
...	20
...	21
...	24
...	25
...	26
...	27
-	-	-	-	-	-	-	-	-	-	-	22
-	-	-	70	44	-	-	14	6	6	0	23
-	-	-	1,435	1,187	-	-	114	126	8	110	中濃
-	-	-	1,195	998	-	-	114	75	8	107	
...	38
...	40
...	41
...	42
...	43
...	44
-	-	-	240	190	-	-	-	50	-	3	39

(2) 単層林整備(保育)

年度・郡市町村	下 刈 り					雪 起 こ し				
	計	造林補助	融 資	治山事業	森林総合 研究所	その他	計	造林補助	融 資	治山事業
郡 上	173	102	-	-	71	-	39	31	2	-
郡 上 市	173	102	-	-	71	-	39	31	2	-
(45 八 幡 町)
(46 大 和 町)
(47 白 鳥 町)
(48 高 鷺 村)
(49 美 並 村)
(50 明 宝 村)
(51 和 良 村)
可 茂	73	48	-	21	-	4	-	-	-	-
52 美濃加茂 市	1	1	-	-	-	-	-	-	-	-
可 児 市	-	-	-	-	-	-	-	-	-	-
(53 可 児 市)
(62 兼 山 町)
加 茂 郡	70	47	-	21	-	2	-	-	-	-
54 坂 祝 町	-	-	-	-	-	-	-	-	-	-
55 富 加 町	-	-	-	-	-	-	-	-	-	-
56 川 辺 町	1	1	-	-	-	-	-	-	-	-
57 七 宗 町	2	2	-	-	-	-	-	-	-	-
58 八 百 津 町	19	3	-	14	-	2	-	-	-	-
59 白 川 町	9	9	-	-	-	-	-	-	-	-
60 東 白 川 村	39	32	-	7	-	-	-	-	-	-
可 児 郡	2	-	-	-	-	2	-	-	-	-
61 御 嵩 町	2	-	-	-	-	2	-	-	-	-
東 濃	7	5	-	-	1	-	-	-	-	-
多 治 見 市	-	-	-	-	-	-	-	-	-	-
(63 多 治 見 市)
(66 笠 原 町)
64 瑞 浪 市	2	1	-	-	1	-	-	-	-	-
65 土 岐 市	4	4	-	-	-	-	-	-	-	-
恵 那	57	57	-	-	-	-	-	-	-	-
中 津 川 市	21	21	-	-	-	-	-	-	-	-
(67 中 津 川 市)
(69 坂 下 町)
(70 川 上 村)
(71 加 子 母 村)
(72 付 知 町)
(73 福 岡 町)
(74 蛭 川 村)
(長野県 山 口 村)
恵 那 市	36	36	-	-	-	-	-	-	-	-
(68 恵 那 市)
(75 岩 村 町)
(76 山 岡 町)
(77 明 智 町)
(78 串 原 村)
(79 上 矢 作 町)
下 呂	128	39	-	-	89	-	2	2	-	-
下 呂 市	128	39	-	-	89	-	2	2	-	-
(80 萩 原 町)
(81 小 坂 町)
(82 下 呂 町)
(83 金 山 町)
(84 馬 瀬 村)
飛 騨	519	169	-	38	310	2	211	126	-	24
高 山 市	451	126	-	38	287	-	154	76	-	24
(85 高 山 市)
(86 丹 生 川 村)
(87 清 見 村)
(88 莊 川 村)
(90 宮 村)
(91 久 々 野 町)
(92 朝 日 村)
(93 高 根 村)
(95 国 府 町)
(99 上 宝 村)
飛 騨 市	68	43	-	-	23	2	57	49	-	-
(94 古 川 町)
(96 河 合 村)
(97 宮 川 村)
(98 神 岡 町)
大 野 郡	-	-	-	-	-	-	-	-	-	-
89 白 川 村	-	-	-	-	-	-	-	-	-	-

単位：面積 (ha)

森林総合 研究所	その他	倒木起こし	除 間 伐						森林総合 研究所	その他	枝払い (含枝打)	市 町 村
			計	造林補助	間伐促進 対 策	融 資	治山事業					
6	-	-	3,506	2,931	32	-	26	419	98	129	郡上	
6	-	-	3,506	2,931	32	-	26	419	98	129	45	
...	46	
...	47	
...	48	
...	49	
...	50	
...	51	
-	-	-	1,305	1,192	39	-	58	6	10	153	可茂	
-	-	-	40	40	-	-	-	-	-	0	52	
-	-	-	8	8	-	-	-	-	-	-	53	
...	62	
-	-	-	1,215	1,121	39	-	40	6	10	153	54	
-	-	-	-	-	-	-	-	-	-	-	55	
-	-	-	5	5	-	-	-	-	-	-	56	
-	-	-	58	52	-	-	6	-	-	-	4	
-	-	-	204	189	-	-	10	6	-	-	16	
-	-	-	199	151	39	-	9	-	-	-	14	
-	-	-	312	302	-	-	-	-	10	-	22	
-	-	-	437	423	-	-	14	-	-	-	97	
-	-	-	41	23	-	-	18	-	-	-	-	
-	-	-	41	23	-	-	18	-	-	-	61	
-	-	-	275	161	-	2	102	7	4	95	東濃	
-	-	-	3	-	-	-	-	-	3	-	63	
...	66	
-	-	-	180	116	-	-	64	-	-	37	64	
-	-	-	91	45	-	2	38	7	1	58	65	
-	-	-	2,146	1,658	-	-	436	10	43	190	恵那	
-	-	-	1,131	863	-	-	225	10	33	176	67	
...	69	
...	70	
...	71	
...	72	
...	73	
...	74	
-	-	-	1,015	795	-	-	211	-	10	14	68	
...	75	
...	76	
...	77	
...	78	
...	79	
-	-	-	1,563	1,276	55	-	82	77	74	130	下呂	
-	-	-	1,563	1,276	55	-	82	77	74	130	80	
...	81	
...	82	
...	83	
...	84	
57	4	-	3,285	2,321	5	-	415	456	88	557	飛驒	
53	-	-	2,664	1,889	5	-	365	318	87	514	85	
...	86	
...	87	
...	88	
...	90	
...	91	
...	92	
...	93	
...	95	
...	99	
4	4	-	561	402	-	-	50	109	0	43	94	
...	96	
...	97	
...	98	
-	-	-	60	31	-	-	-	30	-	-	89	
-	-	-	60	31	-	-	-	30	-	-		

(3) 複層林整備(植栽型)

単位：面積(ha)

年度・都市町村	樹 下 植 栽							受光伐・誘導伐		保 育			市 町 村
	制 度 別			樹 種 別				ぬき伐り	枝払い	下刈り	雪起こし	除間伐	
	総 数	造林補助	その他	す ぎ	ひのき	その他針	広葉樹						
平成15年度	378	295	84	17	150	-	212	293	69	251	26	587	平15
平成16年度	361	315	46	14	189	1	157	254	28	265	23	142	平16
平成17年度	179	173	0	14	88	-	71	209	28	306	20	48	平17
平成18年度	221	190	31	47	104	-	70	238	4	404	120	56	平18
平成19年度	117	88	28	2	69	-	44	148	18	379	56	24	平19
岐 阜 市	41	41	-	-	7	-	34	43	-	71	6	4	岐阜
(1 岐阜市)	1
(7 柳津町)	7
(2 羽島市)	2
(3 各務原市)	3
(4 川島町)	4
山 県 市	23	23	-	-	5	-	18	28	-	28	0	-	
(35 高富町)	35
(36 伊自良村)	36
(37 美山町)	37
瑞 穂 市	-	-	-	-	-	-	-	-	-	-	-	-	
(30 穂積町)	30
(31 巣南町)	31
本 巢 市	18	18	-	-	2	-	16	15	-	43	6	4	
(29 本巣町)	29
(32 真正町)	32
(33 系貫町)	33
(34 根尾村)	34
羽 島 郡	-	-	-	-	-	-	-	-	-	-	-	-	
5 岐南町	-	-	-	-	-	-	-	-	-	-	-	-	5
6 笠松町	-	-	-	-	-	-	-	-	-	-	-	-	6
本 巢 郡	-	-	-	-	-	-	-	-	-	-	-	-	
28 北方町	-	-	-	-	-	-	-	-	-	-	-	-	28
西 濃 市	6	-	6	-	6	-	-	6	-	-	-	-	西濃
(8 大垣市)	8
(13 上石津町)	13
(19 墨保町)	19
海 津 市	-	-	-	-	-	-	-	-	-	-	-	-	
(9 海津町)	9
(10 平田町)	10
(11 南濃町)	11
養 老 郡	6	-	6	-	6	-	-	6	-	-	-	-	
12 養老町	6	-	6	-	6	-	-	6	-	-	-	-	12
不 破 郡	-	-	-	-	-	-	-	-	-	-	-	-	
14 垂井町	-	-	-	-	-	-	-	-	-	-	-	-	14
15 関ヶ原町	-	-	-	-	-	-	-	-	-	-	-	-	15
安 八 郡	-	-	-	-	-	-	-	-	-	-	-	-	
16 神戸町	-	-	-	-	-	-	-	-	-	-	-	-	16
17 輪之内町	-	-	-	-	-	-	-	-	-	-	-	-	17
18 安八町	-	-	-	-	-	-	-	-	-	-	-	-	18
揖 斐 郡	26	8	18	-	20	-	4	60	-	14	-	-	揖斐
揖 斐 川 町	25	8	17	-	20	-	4	60	-	14	-	-	
(20 揖斐川町)	20
(21 谷汲村)	21
(24 春日村)	24
(25 久瀬村)	25
(26 藤橋村)	26
(27 坂内村)	27
22 大野町	-	-	-	-	-	-	-	-	-	-	-	-	22
23 池田町	1	-	1	-	-	-	0	11	-	-	-	-	23
中 濃 市	14	14	-	2	12	-	-	6	-	84	45	-	中濃
(38 関市)	14	14	-	2	12	-	-	6	-	77	45	-	
(40 洞戸村)	38
(41 板取村)	40
(42 武芸川町)	41
(43 武儀町)	42
(44 上之保村)	43
39 美濃市	-	-	-	-	-	-	-	-	-	7	-	-	44

〔資料〕県森林整備課調べ

〔注〕 複層林とは、上層木が人工林の場合をいう
 表中「雪起こし」には、倒木起こしを含み、実面積である
 本表は、長期育成循環施業を含む

表中、制度別の「その他」とは、治山事業等である
 表中「受光伐」は、事業実施面積である

単位：面積(ha)

郡市町村	樹 下 植 栽							受 光 伐 保 育					市 町 村
	制 度 別			樹 種 別				ぬき伐り	枝払い	下刈り	雪起こし	除間伐	
	総 数	造林補助	その他	す ぎ	ひのき	その他針	広葉樹						
郡 上	2	2	-	-	2	-	-	2	-	62	2	-	郡上
郡 上 市	2	2	-	-	2	-	-	2	-	62	2	-	
(45 八幡町)	45
(46 大和町)	46
(47 白鳥町)	47
(48 高鷲村)	48
(49 美並村)	49
(50 明宝村)	50
(51 和良村)	51
可 茂	12	12	-	-	7	-	6	16	17	27	-	17	可茂
52 美濃加茂市	-	-	-	-	-	-	-	-	-	-	-	-	52
可 児	
(53 可児市)	53
(62 兼山町)	62
加 茂 郡	12	12	-	-	7	-	6	16	17	27	-	17	
54 坂祝町	-	-	-	-	-	-	-	-	-	-	-	-	54
55 富加町	-	-	-	-	-	-	-	-	-	-	-	-	55
56 川辺町	-	-	-	-	-	-	-	-	-	-	-	-	56
57 七宗町	-	-	-	-	-	-	-	-	-	-	-	-	57
58 八百津町	9	9	-	-	4	-	5	14	15	17	-	15	58
59 白川町	2	2	-	-	0	-	1	-	-	1	-	-	59
60 東白川村	2	2	-	-	2	-	-	2	2	9	-	2	60
可 児 郡	-	-	-	-	-	-	-	-	-	-	-	-	
61 御嵩町	-	-	-	-	-	-	-	-	-	-	-	-	61
東 濃	4	-	4	-	4	-	-	-	-	43	-	-	東濃
多 治 見 市	-	-	-	-	-	-	-	-	-	-	-	-	
(63 多治見市)	63
(66 笠原町)	66
64 瑞浪市	-	-	-	-	-	-	-	-	-	43	-	-	64
65 土岐市	4	-	4	-	4	-	-	-	-	-	-	-	65
恵 那	12	12	-	-	12	-	-	13	1	55	-	4	恵那
中 津 川 市	12	12	-	-	12	-	-	7	1	33	-	4	
(67 中津川市)	67
(69 坂下町)	69
(70 川上村)	70
(71 加子母村)	71
(72 付知町)	72
(73 福岡町)	73
(74 蛭川村)	74
(長野県山口村)	
恵 那 市	-	-	-	-	-	-	-	6	-	22	-	-	
(68 恵那市)	68
(75 岩村町)	75
(76 山岡町)	76
(77 明智町)	77
(78 串原村)	78
(79 上矢作町)	79
下 呂	-	-	-	-	-	-	-	-	-	16	3	-	下呂
下 呂 市	-	-	-	-	-	-	-	-	-	16	3	-	
(80 萩原町)	80
(81 小坂町)	81
(82 下呂山町)	82
(83 金山町)	83
(84 馬瀬村)	84
飛 騨	0	-	0	-	-	-	-	1	-	8	0	-	飛騨
高 山 市	-	-	-	-	-	-	-	-	-	-	0	-	
(85 高山市)	85
(86 丹生川村)	86
(87 清見川村)	87
(88 荘川村)	88
(90 宮宮村)	90
(91 久々野町)	91
(92 朝日根村)	92
(93 高根村)	93
(95 国府町)	95
(99 上宝村)	99
飛 騨 市	0	-	0	-	-	-	-	1	-	-	-	-	
(94 古川町)	94
(96 河合川村)	96
(97 宮川村)	97
(98 神岡町)	98
大 野 郡	-	-	-	-	-	-	-	-	-	8	-	-	
89 白川村	-	-	-	-	-	-	-	-	-	8	-	-	89

(4) 複層林整備(天然更新型)

単位：面積(ha)

年度・郡市町村	改 良 種 別															保 育			市 町 村		
	制 度 別					樹 種 別										下刈り	雪起こし	除間伐			
	総 数	造林補助	その他			あかまつ	その他針	ぶな	みずなら	こなら	その他広										
平成15年度	(167)	866	(37)	636	(130)	230	38	(83)	195	2	2	(10)	18	(74)	611	664	167	153	平15		
平成16年度	(108)	789	(23)	616	(85)	172	-	38	(69)	156	-	0	-	(2)	7	(38)	588	705	129	137	平16
平成17年度	(21)	767	(21)	669	-	98	-	21	(5)	121	-	12	-	(0)	4	(17)	608	526	101	110	平17
平成18年度	(8)	622	(8)	535	(1)	87	-	56	-	71	-	20	-	-	-	(8)	475	435	285	358	平18
平成19年度	(1)	952	(1)	857	-	95	-	46	(1)	206	-	2	-	-	9	-	689	485	8	261	平19
岐 阜	(1)	25	(1)	18	-	7	-	2	(1)	7	-	-	-	-	-	-	15	126	-	50	岐阜
岐 阜 市	-	1	-	1	-	-	-	-	-	-	-	-	-	-	-	-	1	1	-	-	
(1) 岐 阜 市	1
(7) 柳 津 町	7
2 羽 島 市	-	-	-	-	-	-	-	-	-	-	-	-	-	-	-	-	-	-	-	-	2
各 務 原 市	-	-	-	-	-	-	-	-	-	-	-	-	-	-	-	-	-	-	-	-	
(3) 各 務 原 市	3
(4) 川 島 町	4
山 県 市	(1)	4	(1)	4	-	-	-	2	(1)	2	-	-	-	-	-	-	-	62	-	17	
(35) 高 富 町	35
(36) 伊 自 良 村	36
(37) 美 山 町	37
瑞 穂 市	-	-	-	-	-	-	-	-	-	-	-	-	-	-	-	-	-	-	-	-	
(30) 穂 積 町	30
(31) 巢 南 町	31
本 巢 市	-	19	-	13	-	7	-	-	5	-	-	-	-	-	-	-	14	63	-	33	
(29) 本 巢 町	29
(32) 真 正 町	32
(33) 糸 貫 町	33
(34) 根 尾 村	34
羽 島 郡	-	-	-	-	-	-	-	-	-	-	-	-	-	-	-	-	-	-	-	-	
5 岐 南 町	-	-	-	-	-	-	-	-	-	-	-	-	-	-	-	-	-	-	-	-	5
6 笠 松 町	-	-	-	-	-	-	-	-	-	-	-	-	-	-	-	-	-	-	-	-	6
本 巢 郡	-	-	-	-	-	-	-	-	-	-	-	-	-	-	-	-	-	-	-	-	
28 北 方 町	-	-	-	-	-	-	-	-	-	-	-	-	-	-	-	-	-	-	-	-	28
西 濃	-	24	-	-	-	24	-	-	24	-	-	-	-	-	-	-	-	34	-	97	西濃
大 垣 市	-	11	-	-	-	11	-	-	11	-	-	-	-	-	-	-	-	34	-	97	
(8) 大 垣 市	8
(13) 上 石 津 町	13
(19) 墨 俣 町	19
海 津 市	-	-	-	-	-	-	-	-	-	-	-	-	-	-	-	-	-	-	-	-	
(9) 海 津 町	9
(10) 平 田 町	10
(11) 南 濃 町	11
養 老 郡	-	13	-	-	-	13	-	-	13	-	-	-	-	-	-	-	-	-	-	-	
12 養 老 町	-	13	-	-	-	13	-	-	13	-	-	-	-	-	-	-	-	-	-	-	12
不 破 郡	-	-	-	-	-	-	-	-	-	-	-	-	-	-	-	-	-	-	-	-	
14 垂 井 町	-	-	-	-	-	-	-	-	-	-	-	-	-	-	-	-	-	-	-	-	14
15 関ヶ原 町	-	-	-	-	-	-	-	-	-	-	-	-	-	-	-	-	-	-	-	-	15
安 八 郡	-	-	-	-	-	-	-	-	-	-	-	-	-	-	-	-	-	-	-	-	
16 神 戸 町	-	-	-	-	-	-	-	-	-	-	-	-	-	-	-	-	-	-	-	-	16
17 輪 之 内 町	-	-	-	-	-	-	-	-	-	-	-	-	-	-	-	-	-	-	-	-	17
18 安 八 町	-	-	-	-	-	-	-	-	-	-	-	-	-	-	-	-	-	-	-	-	18
揖 斐	-	98	-	87	-	11	-	-	9	-	-	-	-	-	-	-	89	65	-	21	揖斐
揖 斐 郡	-	98	-	87	-	11	-	-	9	-	-	-	-	-	-	-	89	65	-	21	
揖 斐 川 町	-	94	-	83	-	11	-	-	9	-	-	-	-	-	-	-	85	65	-	21	
(20) 揖 斐 川 町	20
(21) 谷 汲 村	21
(24) 春 日 村	24
(25) 久 瀬 村	25
(26) 藤 橋 村	26
(27) 坂 内 村	27
22 大 野 町	-	-	-	-	-	-	-	-	-	-	-	-	-	-	-	-	-	-	-	-	22
23 池 田 町	-	4	-	4	-	-	-	-	-	-	-	-	-	-	-	-	4	-	-	-	23
中 濃	-	9	-	9	-	-	-	-	-	-	-	-	9	-	-	-	-	13	-	-	中濃
関 市	-	9	-	9	-	-	-	-	-	-	-	-	9	-	-	-	-	8	-	-	
(38) 関 市	38
(40) 洞 戸 村	40
(41) 板 取 村	41
(42) 武 芸 川 町	42
(43) 武 儀 町	43
(44) 上 之 保 村	44
39 美 濃 市	-	-	-	-	-	-	-	-	-	-	-	-	-	-	-	-	-	6	-	-	39

単位：面積(ha)

年度・郡市町村	改良									保育			市町村	
	制度別			樹種別						下刈り	雪起こし	除間伐		
	総数	造林補助	その他	あかまつ	その他針	ぶな	みずなら	こなら	その他広					
郡上	84	50	34	1	28	-	-	-	-	54	123	2	24	郡上
郡上 市	84	50	34	1	28	-	-	-	-	54	123	2	24	
(45 八幡町)	45
(46 大和町)	46
(47 白鳥町)	47
(48 高鷲村)	48
(49 美並村)	49
(50 明宝村)	50
(51 和良村)	51
可茂	4	4	-	2	1	-	-	-	-	1	4	-	-	可茂
52 美濃加茂 市	-	-	-	-	-	-	-	-	-	-	-	-	-	52
可児 市	-	-	-	-	-	-	-	-	-	-	-	-	-	
(53 可児 市)	53
(62 兼山町)	62
加茂 郡	4	4	-	2	1	-	-	-	-	1	4	-	-	
54 坂祝町	-	-	-	-	-	-	-	-	-	-	-	-	-	54
55 富加町	-	-	-	-	-	-	-	-	-	-	-	-	-	55
56 川辺町	-	-	-	-	-	-	-	-	-	-	-	-	-	56
57 七宗町	1	1	-	1	-	-	-	-	-	0	1	-	-	57
58 八百津町	-	-	-	-	-	-	-	-	-	-	-	-	-	58
59 白川町	-	-	-	-	-	-	-	-	-	-	-	-	-	59
60 東白川村	3	3	-	2	1	-	-	-	-	1	3	-	-	60
可児 郡	-	-	-	-	-	-	-	-	-	-	-	-	-	
61 御嵩町	-	-	-	-	-	-	-	-	-	-	-	-	-	61
東濃	-	-	-	-	-	-	-	-	-	-	-	-	-	東濃
多治見 市	-	-	-	-	-	-	-	-	-	-	-	-	-	
(63 多治見 市)	63
(66 笠原町)	66
64 瑞浪 市	-	-	-	-	-	-	-	-	-	-	-	-	-	64
65 土岐 市	-	-	-	-	-	-	-	-	-	-	-	-	-	65
恵那	5	5	-	3	2	-	-	-	-	-	-	-	5	恵那
中津川 市	5	5	-	3	2	-	-	-	-	-	-	-	5	
(67 中津川 市)	67
(69 坂下町)	69
(70 川上村)	70
(71 加子母村)	71
(72 付知町)	72
(73 福岡町)	73
(74 蛭川村)	74
(長野県 山口村)	
恵那 市	-	-	-	-	-	-	-	-	-	-	-	-	-	
(68 恵那 市)	68
(75 岩村町)	75
(76 山岡町)	76
(77 明智町)	77
(78 串原村)	78
(79 上矢作町)	79
下呂	294	294	-	12	72	-	-	-	-	210	25	-	26	下呂
下呂 市	294	294	-	12	72	-	-	-	-	210	25	-	13	
(80 萩原町)	80
(81 小坂町)	81
(82 下呂町)	82
(83 金山町)	83
(84 馬瀬村)	84
飛騨	409	389	20	26	62	2	-	-	-	319	93	6	12	飛騨
高山 市	227	212	15	26	31	-	-	-	-	170	58	6	12	
(85 高山 市)	85
(86 丹生川村)	86
(87 清見村)	87
(88 荘川村)	88
(90 宮村)	90
(91 久々野町)	91
(92 朝日村)	92
(93 高根村)	93
(95 国府町)	95
(99 上宝村)	99
飛騨 市	173	168	5	-	29	2	-	-	-	142	26	-	-	
(94 古川町)	94
(96 河合村)	96
(97 宮川村)	97
(98 神岡町)	98
大野 郡	9	9	-	-	2	-	-	-	-	7	10	-	-	
89 白川村	9	9	-	-	2	-	-	-	-	7	10	89

(5) 造林作業路等開設実績

単位:延長(m)、路線数(路線)

年度・都市町村	総計	造林補助										林構	特用林産地	森林管理路
		造 林					補 助							
		単層林整備		複層林整備			複層林整備		間伐					
小計	人工造林	保 育	(植栽型)	(天然更新型)	間伐	間伐	間伐	間伐	間伐	間伐				
路線 m	路線 m	路線 m	路線 m	路線 m	路線 m	路線 m	路線 m	路線 m	路線 m	路線 m	路線 m	路線 m	路線 m	路線 m
平成15年度	(139) 65,382	(94) 46,111	(1) 12	(18) 7,239	(10) 5,245	(5) 3,866	(60) 29,749	-	-	-	-	-	-	(45) 19,271
平成16年度	(116) 62,682	(68) 43,074	-	-	(7) 3,094	(5) 3,519	(56) 36,462	-	-	-	-	-	-	(48) 19,607
平成17年度	(93) 51,663	(59) 41,454	(1) 500	-	(9) 5,077	(4) 4,401	(45) 31,476	-	-	-	-	-	-	(34) 10,209
平成18年度	(94) 63,989	(64) 53,857	-	(2) 1,343	(2) 878	(3) 2,581	(57) 49,055	-	-	-	-	-	-	(30) 10,132
平成19年度	(219) 95,839	(81) 62,772	(1) 812	(1) 692	(4) 1,817	(5) 3,918	(70) 55,533	-	-	-	-	-	-	(138) 33,067
岐 阜	(11) 7,024	(5) 2,629	(1) 812	-	(4) 1,817	-	(4) 3,989	-	-	-	-	-	-	(2) 406
岐 阜 市	-	-	-	-	-	-	-	-	-	-	-	-	-	-
(1 岐 阜 市)	-	-	-	-	-	-	-	-	-	-	-	-	-	-
(7 柳 津 町)	-	-	-	-	-	-	-	-	-	-	-	-	-	-
2 羽 島 市	-	-	-	-	-	-	-	-	-	-	-	-	-	-
各 務 原 市	-	-	-	-	-	-	-	-	-	-	-	-	-	-
(3 各 務 原 市)	-	-	-	-	-	-	-	-	-	-	-	-	-	-
(4 川 島 町)	-	-	-	-	-	-	-	-	-	-	-	-	-	-
山 県 市	(8) 5,203	(4) 2,323	(1) 812	-	(3) 1,511	-	(2) 2,474	-	-	-	-	-	-	(2) 406
(35 高 富 町)	-	-	-	-	-	-	-	-	-	-	-	-	-	-
(36 伊 自 良 村)	-	-	-	-	-	-	-	-	-	-	-	-	-	-
(37 美 山 町)	(8) 5,203	(4) 2,323	(1) 812	-	(3) 1,511	-	(2) 2,474	-	-	-	-	-	-	(2) 406
瑞 穂 市	-	-	-	-	-	-	-	-	-	-	-	-	-	-
(30 穂 積 町)	-	-	-	-	-	-	-	-	-	-	-	-	-	-
(31 崇 南 町)	-	-	-	-	-	-	-	-	-	-	-	-	-	-
本 巢 市	(3) 1,821	(1) 306	-	-	(1) 306	-	(2) 1,515	-	-	-	-	-	-	-
(29 本 巢 町)	(2) 1,515	-	-	-	-	-	(2) 1,515	-	-	-	-	-	-	-
(32 真 正 町)	-	-	-	-	-	-	-	-	-	-	-	-	-	-
(33 糸 貫 町)	-	-	-	-	-	-	-	-	-	-	-	-	-	-
(34 根 尾 村)	(1) 306	(1) 306	-	-	(1) 306	-	-	-	-	-	-	-	-	-
羽 島 郡	-	-	-	-	-	-	-	-	-	-	-	-	-	-
5 岐 南 町	-	-	-	-	-	-	-	-	-	-	-	-	-	-
6 笠 松 町	-	-	-	-	-	-	-	-	-	-	-	-	-	-
本 巢 郡	-	-	-	-	-	-	-	-	-	-	-	-	-	-
28 北 方 町	-	-	-	-	-	-	-	-	-	-	-	-	-	-
西 濃	(2) 2,557	-	-	-	-	-	(2) 2,557	-	-	-	-	-	-	-
大 垣 市	(2) 2,557	-	-	-	-	-	(2) 2,557	-	-	-	-	-	-	-
(8 大 垣 市)	-	-	-	-	-	-	-	-	-	-	-	-	-	-
(13 上 石 津 町)	(2) 2,557	-	-	-	-	-	(2) 2,557	-	-	-	-	-	-	-
(19 墨 俣 町)	-	-	-	-	-	-	-	-	-	-	-	-	-	-
海 津 市	-	-	-	-	-	-	-	-	-	-	-	-	-	-
(9 海 津 町)	-	-	-	-	-	-	-	-	-	-	-	-	-	-
(10 平 田 町)	-	-	-	-	-	-	-	-	-	-	-	-	-	-
(11 南 濃 町)	-	-	-	-	-	-	-	-	-	-	-	-	-	-
養 老 郡	-	-	-	-	-	-	-	-	-	-	-	-	-	-
12 養 老 町	-	-	-	-	-	-	-	-	-	-	-	-	-	-
不 破 郡	-	-	-	-	-	-	-	-	-	-	-	-	-	-
14 垂 井 町	-	-	-	-	-	-	-	-	-	-	-	-	-	-
15 関ヶ原町	-	-	-	-	-	-	-	-	-	-	-	-	-	-
安 八 郡	-	-	-	-	-	-	-	-	-	-	-	-	-	-
16 神 戸 町	-	-	-	-	-	-	-	-	-	-	-	-	-	-
17 輪 之 内 町	-	-	-	-	-	-	-	-	-	-	-	-	-	-
18 安 八 町	-	-	-	-	-	-	-	-	-	-	-	-	-	-
揖 斐	(3) 610	-	-	-	-	-	-	-	-	-	-	-	-	(3) 610
揖 斐 郡	(3) 610	-	-	-	-	-	-	-	-	-	-	-	-	(3) 610
揖 斐 川 町	(3) 610	-	-	-	-	-	-	-	-	-	-	-	-	(3) 610
(20 揖 斐 川 町)	-	-	-	-	-	-	-	-	-	-	-	-	-	-
(21 谷 汲 村)	(3) 610	-	-	-	-	-	-	-	-	-	-	-	-	(3) 610
(24 春 日 村)	-	-	-	-	-	-	-	-	-	-	-	-	-	-
(25 久 瀬 村)	-	-	-	-	-	-	-	-	-	-	-	-	-	-
(26 藤 橋 村)	-	-	-	-	-	-	-	-	-	-	-	-	-	-
(27 坂 内 村)	-	-	-	-	-	-	-	-	-	-	-	-	-	-
22 大 野 町	-	-	-	-	-	-	-	-	-	-	-	-	-	-
23 池 田 町	-	-	-	-	-	-	-	-	-	-	-	-	-	-
中 濃	(3) 2,726	-	-	-	-	-	(1) 1,327	-	-	-	-	-	-	(2) 1,399
関 市	(3) 2,726	-	-	-	-	-	(1) 1,327	-	-	-	-	-	-	(2) 1,399
(38 関 市)	-	-	-	-	-	-	-	-	-	-	-	-	-	-
(40 洞 戸 村)	-	-	-	-	-	-	-	-	-	-	-	-	-	-
(41 板 取 村)	(1) 1,327	-	-	-	-	-	(1) 1,327	-	-	-	-	-	-	-
(42 武 芸 川 町)	-	-	-	-	-	-	-	-	-	-	-	-	-	-
(43 武 儀 町)	(2) 1,399	-	-	-	-	-	-	-	-	-	-	-	-	(2) 1,399
(44 上 之 保 村)	-	-	-	-	-	-	-	-	-	-	-	-	-	-
39 美 濃 市	-	-	-	-	-	-	-	-	-	-	-	-	-	-

[資料] 県森林整備課調べ

[注] 特殊林地改良事業は、表中「造林補助・単層林整備・人工造林」を含む

表中()は、路線数である

単位:延長(m)、路線数(路線)

年度・都市町村	総計	造林補助					林構	特用林産地	森林管理路
		小計	単層林整備		複層林整備	複層林整備			
			人工造林	保育	(植栽型)	(天然更新型)			
郡上	(28) 19,881	-	-	-	-	(17) 16,442	-	(11) 3,439	
郡上市	(28) 19,881	-	-	-	-	(17) 16,442	-	(11) 3,439	
(45八幡町)	(7) 5,830	-	-	-	-	(3) 4,580	-	(4) 1,250	
(46大和町)	(3) 911	-	-	-	-	(1) 217	-	(2) 694	
(47白鳥町)	(2) 846	-	-	-	-	(1) 768	-	(1) 78	
(48高鷲村)	(1) 798	-	-	-	-	(1) 798	-	-	
(49美並村)	-	-	-	-	-	-	-	-	
(50明宝村)	(14) 10,566	-	-	-	-	(10) 9,149	-	(4) 1,417	
(51和良村)	(1) 930	-	-	-	-	(1) 930	-	-	
可茂	(69) 20,363	-	-	-	-	(10) 8,092	-	(59) 12,271	
52美濃加茂市	(2) 688	-	-	-	-	(1) 491	-	(1) 197	
可児市	-	-	-	-	-	-	-	-	
(53可児市)	-	-	-	-	-	-	-	-	
(62兼山町)	-	-	-	-	-	-	-	-	
加茂郡	(67) 19,675	-	-	-	-	(9) 7,601	-	(58) 12,074	
54坂祝町	-	-	-	-	-	-	-	-	
55富加町	-	-	-	-	-	-	-	-	
56川辺町	-	-	-	-	-	-	-	-	
57七宗町	-	-	-	-	-	-	-	-	
58八百津町	(1) 532	-	-	-	-	(1) 532	-	-	
59白川町	(7) 2,137	-	-	-	-	(1) 1,152	-	(6) 985	
60東白川村	(59) 17,006	-	-	-	-	(7) 5,917	-	(52) 11,089	
可児郡	-	-	-	-	-	-	-	-	
61御嵩町	-	-	-	-	-	-	-	-	
東濃	(2) 1,605	-	-	-	-	(1) 1,105	-	(1) 500	
多治見市	-	-	-	-	-	-	-	-	
(63多治見市)	-	-	-	-	-	-	-	-	
(66笠原町)	-	-	-	-	-	-	-	-	
64瑞浪市	(2) 1,605	-	-	-	-	(1) 1,105	-	(1) 500	
65土岐市	-	-	-	-	-	-	-	-	
恵那	(39) 8,543	-	-	-	-	(3) 1,766	-	(36) 6,777	
中津川市	(28) 5,913	-	-	-	-	(3) 1,766	-	(25) 4,147	
(67中津川市)	(2) 992	-	-	-	-	(2) 992	-	-	
(69坂下町)	-	-	-	-	-	-	-	-	
(70川上村)	-	-	-	-	-	-	-	-	
(71加子母村)	(26) 4,921	-	-	-	-	(1) 774	-	(25) 4,147	
(72付知町)	-	-	-	-	-	-	-	-	
(73福岡町)	-	-	-	-	-	-	-	-	
(74蛭川村)	-	-	-	-	-	-	-	-	
(長野県山口村)	-	-	-	-	-	-	-	-	
恵那市	(11) 2,630	-	-	-	-	-	-	(11) 2,630	
(68恵那市)	-	-	-	-	-	-	-	-	
(75岩村町)	(1) 107	-	-	-	-	-	-	(1) 107	
(76山岡町)	(5) 902	-	-	-	-	-	-	(5) 902	
(77明智町)	-	-	-	-	-	-	-	-	
(78串原村)	(3) 860	-	-	-	-	-	-	(3) 860	
(79上矢作町)	(2) 761	-	-	-	-	-	-	(2) 761	
下呂	(20) 11,167	-	-	-	-	(10) 8,436	-	(10) 2,731	
下呂市	(20) 11,167	-	-	-	-	(10) 8,436	-	(10) 2,731	
(80萩原町)	(4) 2,126	-	-	-	-	(3) 1,726	-	(1) 400	
(81小坂町)	(2) 647	-	-	-	-	-	-	(2) 647	
(82下呂町)	(8) 5,150	-	-	-	-	(4) 3,806	-	(4) 1,344	
(83金山町)	(4) 734	-	-	-	-	(1) 394	-	(3) 340	
(84馬瀬村)	(2) 2,510	-	-	-	-	(2) 2,510	-	-	
飛驒	(42) 21,363	(6) 4,610	(1) 692	-	(5) 3,918	(22) 11,819	-	(14) 4,934	
高山市	(36) 16,886	(4) 2,733	(1) 692	-	(3) 2,041	(21) 10,952	-	(11) 3,201	
(85高山市)	(2) 438	-	-	-	-	(2) 438	-	-	
(86丹生川村)	(6) 1,441	-	-	-	-	(1) 554	-	(5) 887	
(87清見村)	(2) 1,384	(2) 1,384	(1) 692	-	(1) 692	-	-	-	
(88荘川村)	(5) 2,464	-	-	-	-	(3) 1,257	-	(2) 1,207	
(90宮村)	-	-	-	-	-	-	-	-	
(91久々野町)	(6) 3,728	-	-	-	-	(4) 2,836	-	(2) 892	
(92朝日村)	(4) 2,296	-	-	-	-	(3) 2,161	-	(1) 135	
(93高根村)	(4) 2,349	(2) 1,349	-	-	(2) 1,349	(2) 1,000	-	-	
(95国府町)	(4) 1,590	-	-	-	-	(3) 1,510	-	(1) 80	
(99上宝村)	(3) 1,196	-	-	-	-	(3) 1,196	-	-	
飛驒市	(6) 4,477	(2) 1,877	-	-	(2) 1,877	(1) 867	-	(3) 1,733	
(94古川町)	-	-	-	-	-	-	-	-	
(96河合村)	(2) 691	-	-	-	-	-	-	(2) 691	
(97宮川村)	(2) 1,657	(1) 790	-	-	(1) 790	(1) 867	-	-	
(98神岡町)	(2) 2,129	(1) 1,087	-	-	(1) 1,087	-	-	(1) 1,042	
大野郡	-	-	-	-	-	-	-	-	
89白川村	-	-	-	-	-	-	-	-	

[資料] 県森林整備課調べ

[注] 特殊林地改良事業は、表中「造林補助・単層林整備・人工造林」を含む

表中()は、路線数である

(6) 樹苗需給状況と苗畑面積

単位：需要・供給量(1,000本)、面積(ha)

年度・区分	需要量	総数	供給量							
			県内	県外						
				小計	愛知県	福井県	長野県	静岡県	三重県	その他
平成15年度	1,224	1,224	1,028	196	62	23	28	8	10	65
平成16年度	744	744	671	73	3	22	48	-	0	0
平成17年度	584	584	550	34	-	-	28	5	-	1
平成18年度	525	525	458	67	6	16	22	3	-	20
平成19年度	619	619	512	17	5	36	48	-	-	18

年度・区分	県内総数	県内生産分樹種別内訳					県内苗畑面積		
		すぎ	ひのき	まつ	からまつ	その他	総数	県営	民営
平成15年度	1,028	106	679	2	1	240	25	3	22
平成16年度	671	84	525	2	1	59	25	3	22
平成17年度	550	94	391	1	0	64	22	3	19
平成18年度	458	61	364	4	0	29	20	3	17
平成19年度	512	38	407	2	0	65	18	3	15

〔資料〕 県林政課調べ

〔注〕 樹苗供給量は、当該年度の秋植分と翌年度の春植分の合計である。

(7) 適地適木調査実績

単位：面積(ha)、構成比(%)

土壌型	ポドゾル P			褐色森林土 B					
	P _D	P _{W(i)}	P _{W(h)}	B _A	B _B	B _C	B _{D(a)}	B _D	B _E
面積	8,543	4,084	1,408	1,243	137,412	1,629	252,606	226,336	4,225
構成比	1.3	0.6	0.2	0.2	19.9	0.2	36.7	32.8	0.6

土壌型	赤色系 褐色森林土 rB	赤色土 R	黒色土 B/					暗赤色土 DR
			B/b	B/c	B/d(a)	B/d	B/e	
面積	20,138	439	198	3	3,978	11,196	53	235
構成比	2.9	0.1	0	0	0.6	1.6	0	0

土壌型	赤色系・ 黄色系 褐色土 rB/yB	褐色土・ 黒色土 混在区 B/B/	グライ G	泥炭土 Pt	未熟土 Im	その他	計
面積	8,706	1,216	50	49	2,136	3,548	689,431
構成比	1.3	0.2	0	0	0.3	0.5	100.0

〔資料〕 県林政課調べ

〔注〕 昭和53年度における数値であり、面積の計は他表と一致しない。

市町村別の内訳については、昭和53年度～昭和57年度の「岐阜県林業統計書」を参照されたい。

5. 林業機械

(1) 林業機械保有現況

単位：台数(台)

年度・現地機関	林業用索道			集材機			モノ ケーブル	自走式搬器	リモコン ウインチ (ラジコン)	チェーン ソー	刈払機
	計	重力式	動力式	計	大 型	小 型					
					10 PS 以 上	10 PS 未 満					
平成 15 年度	19	8	11	374	211	163	13	124	76	6,682	10,199
平成 16 年度	14	4	10	340	197	143	13	115	77	6,552	10,455
平成 17 年度	15	6	9	330	185	145	12	112	72	7,311	11,129
平成 18 年度	17	6	11	326	181	145	13	117	63	6,575	11,122
平成 19 年度	23	7	16	311	173	138	13	121	69	6,456	10,901
岐 阜	3	2	1	17	8	9	4	6	2	178	173
西 濃	1	0	1	6	0	6	0	1	0	268	398
揖 斐	0	0	0	4	4	0	0	2	0	276	321
中 濃	5	1	4	22	15	7	0	6	7	279	328
郡 上	5	2	3	48	30	18	1	16	11	763	1,015
可 茂	2	1	1	114	52	62	3	47	31	1,636	3,957
東 濃	0	0	0	0	0	0	0	0	4	22	18
恵 那	1	0	1	27	14	13	0	17	6	1,786	3,385
下 呂	6	1	5	18	9	9	3	15	5	790	730
飛 騨	0	0	0	55	41	14	2	11	3	458	576

〔資料〕 県森林整備課調べ

(2) 高性能林業機械等保有状況

単位：台数(台)

年度・現地機関	総 数	フェラー パンチャ	スキッド	プロセッサ	ハーベスタ	フォワーダ	タワ ヤーダ	スイング ヤーダ	その他の高 性能林業機械	グラブ ソー
		(伐倒・ 木揃え機)	(牽引 集材機)	(枝払い・ 玉伐り機)	(伐倒・ 枝払・ 玉伐り機)	(積載 集材機)	(移動式架 線集材機)	(移動式架線 集材機)	(ハイブリ ッド機械)	(玉伐り機)
平成 15 年度	99(2)	-	1	17	6	15(1)	7	11(1)	8	34
平成 16 年度	89(2)	-	1	17	5	14(1)	8	14(1)	10	20
平成 17 年度	95(2)	-	1	16	6	14(1)	9	18(1)	8	23
平成 18 年度	97	-	1	14	7	15	7	26	6	21
平成 19 年度	108	-	1	18	11	15	7	30	5	21
岐 阜	7	0	0	1	1	0	0	2	0	3
西 濃	2	0	0	1	0	0	0	1	0	0
揖 斐	6	0	0	0	1	1	0	1	1	2
中 濃	7	0	0	2	2	1	1	1	0	0
郡 上	16	0	0	5	1	0	1	9	0	0
可 茂	15	0	0	2	0	2	0	5	0	6
東 濃	1	0	0	0	0	1	0	0	0	0
恵 那	13	0	0	4	0	3	1	5	0	0
下 呂	9	0	0	0	2	3	1	0	2	1
飛 騨	32	0	1	3	4	4	3	6	2	9

〔資料〕 県森林整備課調べ

- 〔注〕 ハイブリッド機械とは、建設用ベースマシンに複数の高性能林業機械等作業機を装備した2つ以上の機能を持つ高性能林業機械である
 グラブソーは、高性能林業機械としてはカウントしない
 ・タワーヤダ1台、プロセッサ1台、ハーベスタ1台、フォワーダ1台は岐阜県所有分
 ・()は国有林所有分を外数

6. 林道

(1) 林道現況

単位：延長(m)、路線数(路線)

年度・都市町村	総数		軽車道		自動車道					公道	林内道 路密度		
	路線数	延長	路線数	延長	路線数	延長 (うち4m以上の内訳)							
						幅員4m未満	4m以上	4-5m未満	5m以上				
路線	m	路線	m	路線	m	m	m	m	m	m	m/ha		
平成15年度	2,057	4,402,777	(81)	239	258,484	(81)	1,899	1,940,500	2,203,793	1,637,267	566,526	5,577,120	14
平成16年度	2,038	4,431,276	(81)	237	257,726	(81)	1,882	1,944,047	2,229,503	1,649,981	579,522	5,613,850	14
平成17年度	2,036	4,423,947	(81)	236	257,173	(81)	1,881	1,926,510	2,240,264	1,653,063	587,201	5,619,562	14
平成18年度	2,039	4,429,396	(81)	234	256,218	(81)	1,886	1,924,602	2,248,576	1,655,751	592,825	5,629,089	14
平成19年度	2,041	4,444,475	(91)	237	256,396	(91)	1,895	1,923,892	2,264,187	1,655,659	608,528	5,629,395	14
岐阜	130	211,757	(7)	21	18,565	(7)	116	96,540	96,652	56,952	39,700	430,264	12
岐阜市	23	23,974	(1)	1	220	(1)	23	13,770	9,984	9,909	75	71,720	17
(1) 岐阜市
(7) 柳津町
2 羽島市	-	-	-	-	-	-	-	-	-	-	-	-	-
各務原市	10	12,064	-	-	-	10	9,489	2,575	1,660	915	36,500	27	
(3) 各務原市
(4) 川島町
山県市	57	74,246	(6)	20	18,345	(6)	43	31,862	24,039	10,515	13,524	204,000	14
(35) 高富町
(36) 伊自良村
(37) 美山町
瑞穂市	-	-	-	-	-	-	-	-	-	-	-	-	-
(30) 穂積町
(31) 巣南町
本巣市	40	101,473	-	-	-	40	41,419	60,054	34,868	25,186	118,044	8	
(29) 本巣町
(32) 真正町
(33) 糸貫町
(34) 根尾村
羽島郡	-	-	-	-	-	-	-	-	-	-	-	-	-
5 岐南町	-	-	-	-	-	-	-	-	-	-	-	-	-
6 笠松町	-	-	-	-	-	-	-	-	-	-	-	-	-
本巣郡	-	-	-	-	-	-	-	-	-	-	-	-	-
28 北方町	-	-	-	-	-	-	-	-	-	-	-	-	-
西濃	98	156,462	(21)	55	63,663	(21)	64	52,024	40,775	32,306	8,469	173,200	12
大垣市	33	56,711	(6)	19	24,431	(6)	20	18,569	13,711	13,711	-	68,600	54
(8) 大垣市	14,100	46
(13) 上石津町	54,500	8
(19) 墨俣町
海津市	8	12,803	(2)	2	5,687	(2)	8	6,389	727	727	-	36,500	14
(9) 海津町
(10) 平田町
(11) 南濃町
養老郡	9	11,201	(1)	5	5,150	(1)	5	5,890	161	161	-	14,800	11
12 養老町	9	11,201	(1)	5	5,150	(1)	5	5,890	161	161	-	14,800	11
不破郡	48	75,747	(12)	29	28,395	(12)	31	21,176	26,176	17,707	8,469	53,300	28
14 垂井町	24	36,373	(8)	15	11,192	(8)	17	11,563	13,618	7,196	6,422	12,800	12
15 関ヶ原町	24	39,374	(4)	14	17,203	(4)	14	9,613	12,558	10,511	2,047	40,500	16
安八郡	-	-	-	-	-	-	-	-	-	-	-	-	-
16 神戸町	-	-	-	-	-	-	-	-	-	-	-	-	-
17 輪之内町	-	-	-	-	-	-	-	-	-	-	-	-	-
18 安八町	-	-	-	-	-	-	-	-	-	-	-	-	-
揖斐郡	111	292,667	(12)	28	33,218	(12)	95	131,618	127,831	81,263	46,568	415,495	10
揖斐川町	93	266,299	(9)	21	24,693	(9)	81	121,430	120,176	78,888	41,288	375,958	9
(20) 揖斐川町
(21) 谷汲村
(24) 春日村
(25) 久瀬村
(26) 藤橋村
(27) 坂内村
22 大野町	5	2,518	-	1	344	-	4	2,174	-	-	-	14,100	29
23 池田町	13	23,850	(3)	6	8,181	(3)	10	8,014	7,655	2,375	5,280	25,437	26
中濃	166	273,942	(14)	28	15,983	(14)	152	85,483	172,476	138,940	33,536	313,692	12
関市	134	234,295	(12)	14	6,909	(12)	132	77,090	150,296	124,090	26,206	265,993	13
(38) 関市
(40) 洞戸村
(41) 板取村
(42) 武芸川町
(43) 武儀町
(44) 上之保村
39 美濃市	32	39,647	(2)	14	9,074	(2)	20	8,393	22,180	14,850	7,330	47,699	9

〔資料〕 県森林整備課調べ

〔注〕 ()は、重複分で内数である。 飛越山地緑資源幹線林道は、市町村延長に含まれる。

公道は昭和62年度末調査に林道からの移管分を加算したものである。

林内道路密度は自動車道と公道の計で軽車道を含まないものである。

単位：延長(m)、路線数(路線)

郡市町村	総数		軽車道		自動車道					公道	林内道 路密度		
	路線数	延長	路線数	延長	路線数	延長 (うち4m以上の内訳)							
						幅員4m未満	4m以上	4-5m未満	5m以上				
郡上	271	582,178	(8)	32	31,624	(8)	247	277,601	272,953	200,747	72,206	702,333	14
郡上市	271	582,178	(8)	32	31,624	(8)	247	277,601	272,953	200,747	72,206	702,333	14
(45八幡町)
(46大和町)
(47白鳥町)
(48高鷲村)
(49美並村)
(50明宝村)
(51和良村)
可茂	254	547,670	(16)	35	49,869	(16)	235	230,239	267,562	223,406	44,156	536,676	18
52美濃加茂市	18	18,978		3	2,140		15	8,366	8,472	5,727	2,745	32,000	16
可児市	8	14,309	-	-	-	8	1,899	12,410	12,410	-	-	55,900	40
(53可児市)	54,600	20
(62兼山郡)	1,300	20
加茂	216	488,336	(16)	32	47,729	(16)	200	207,462	233,145	194,371	38,774	413,622	121
54坂祝町	2	1,866		1	1,104		1	762	-	-	-	8,000	19
55富加町	1	2,593	(1)	-	-	(1)	2	2,593	-	-	-	7,100	15
56川辺町	21	33,042	(5)	11	12,454	(5)	15	19,351	1,237	1,237	-	17,318	13
57七宗町	37	59,276	(2)	5	2,820	(2)	34	27,051	29,405	29,405	-	82,000	21
58八百津町	39	86,379	(6)	9	18,918	(6)	36	35,919	31,542	20,157	11,385	111,400	18
59白川町	79	218,168	(1)	6	12,433	(1)	74	78,848	126,887	107,485	19,402	124,004	16
60白川村	37	87,012	(1)	-	-	(1)	38	42,938	44,074	36,087	7,987	63,800	20
可児郡	12	26,047	-	-	-	12	12,512	13,535	10,898	2,637	2,637	35,154	19
61御嵩町	12	26,047	-	-	-	12	12,512	13,535	10,898	2,637	2,637	35,154	19
東濃	60	93,913	(1)	5	5,377	(1)	56	45,384	43,152	41,511	1,641	235,198	13
多治見市	17	21,630		2	1,759		15	4,954	14,917	13,276	1,641	26,509	10
(63多治見市)	25,109	10
(66笠原町)	1,400	0
64瑞浪市	28	47,928		2	3,459		26	32,409	12,060	12,060	-	147,635	16
65土岐市	15	24,355	(1)	1	159	(1)	15	8,021	16,175	16,175	-	61,054	11
恵那	336	823,163	(5)	13	16,658	(5)	328	318,824	487,681	364,863	122,818	736,442	21
中津川市	203	505,899	(2)	7	8,834	(2)	198	224,285	272,780	198,308	74,472	373,589	23
(67中津川市)
(69坂下町)
(70川上村)
(71加子母村)
(72付知町)
(73福岡町)
(74蛭川村)
(長野県山口村)
恵那市	133	317,264	(3)	6	7,824	(3)	130	94,539	214,901	166,555	48,346	362,853	20
(68恵那市)
(75岩村町)
(76山岡町)
(77明智町)
(78串原村)
(79上矢作町)
下呂	208	507,596	(1)	3	4,213	(1)	206	245,210	258,173	197,919	60,254	499,250	18
下呂市	208	507,596	(1)	3	4,213	(1)	206	245,210	258,173	197,919	60,254	499,250	18
(80萩原町)
(81小坂町)
(82下呂町)
(83金山町)
(84馬瀬村)
飛騨	406	944,687	(6)	17	17,226	(6)	395	440,969	486,492	317,752	168,740	1,586,845	13
高山市	274	591,417	(4)	13	13,725	(4)	265	279,469	298,223	196,010	102,213	1,124,963	14
(85高山市)
(86丹生川村)
(87清見村)
(88荘川村)
(90宮村)
(91久々野町)
(92朝日村)
(93高根村)
(95国府町)
(99上宝村)
飛騨市	115	289,879	(1)	3	2,852	(1)	113	145,667	141,360	89,316	52,044	386,682	12
(94古川町)
(96河合村)
(97宮川村)
(98神岡町)
大野郡	17	63,391	(1)	1	649	(1)	17	15,833	46,909	32,426	14,483	75,200	9
89白川村	17	63,391	(1)	1	649	(1)	17	15,833	46,909	32,426	14,483	75,200	9
スーパー林道	1	10,440	-	-	-	1	-	-	10,440	-	10,440	-	-

(2) 林道事業実績

単位：延長(m)

年度・郡市町村	林道の開設						林道の改良				林道の舗装			
	総数	公共	林業構造改善	県単	ふるさと林道	緑資源	総数	公共	県単	ふるさと林道	総数	公共	県単	ふるさと林道
平成15年度	33,685	21,557	-	3,220	8,908	(2,011)	8,998	5,458	3,460	80	59,155	30,847	22,141	6,167
平成16年度	21,657	16,250	-	996	4,411	(533)	6,963	3,387	3,515	61	44,433	23,466	12,664	8,303
平成17年度	13,600	8,911	-	2,898	1,791	427	6,186	3,313	2,831	42	19,798	5,568	7,168	7,062
平成18年度	19,374	13,786	-	1,812	3,776	272	10,840	1,095	8,084	1,661	45,695	23,231	16,161	6,303
平成19年度	16,089	13,131	-	2,032	926	(1,156)	7,158	1,969	4,497	692	36,805	7,358	21,131	4,953
岐阜県	1,317	1,010	-	81	226	-	185	-	185	-	1,927	-	1,927	-
岐阜市	81	-	-	81	-	-	-	-	-	-	445	-	445	-
(1 岐阜市)
(7 柳津町)
2 羽島市	-	-	-	-	-	-	-	-	-	-	-	-	-	-
各務原市	-	-	-	-	-	-	-	-	-	-	-	-	-	-
(3 各務原市)
(4 川島町)
山県市	547	547	-	-	-	-	83	-	83	-	110	-	110	-
(35 高富町)
(36 伊自良村)
(37 美山町)
瑞穂市	-	-	-	-	-	-	-	-	-	-	-	-	-	-
(30 穂積町)
(31 巣南町)
本巣市	689	463	-	-	226	-	102	-	102	-	1,372	-	1,372	-
(29 本巣町)
(32 真正町)
(33 糸貫町)
(34 根尾村)
羽島郡	-	-	-	-	-	-	-	-	-	-	-	-	-	-
5 岐南町	-	-	-	-	-	-	-	-	-	-	-	-	-	-
6 笠松町	-	-	-	-	-	-	-	-	-	-	-	-	-	-
本巣郡	-	-	-	-	-	-	-	-	-	-	-	-	-	-
28 北方町	-	-	-	-	-	-	-	-	-	-	-	-	-	-
西濃	1,032	953	-	79	-	-	164	-	164	-	278	-	278	-
大垣市	279	279	-	-	-	-	-	-	-	-	-	-	-	-
(8 大垣市)
(13 上石津町)
(19 墨俣町)
海津市	79	-	-	79	-	-	-	-	-	-	-	-	-	-
(9 海津町)
(10 平田町)
(11 南濃町)
養老郡	-	-	-	-	-	-	-	-	-	-	-	-	-	-
12 養老町	-	-	-	-	-	-	-	-	-	-	-	-	-	-
不破郡	674	674	-	-	-	-	164	-	164	-	278	-	278	-
14 垂井町	-	-	-	-	-	-	164	-	164	-	-	-	-	-
15 関ヶ原町	674	674	-	-	-	-	-	-	-	-	278	-	278	-
安八郡	-	-	-	-	-	-	-	-	-	-	-	-	-	-
16 神戸町	-	-	-	-	-	-	-	-	-	-	-	-	-	-
17 輪之内町	-	-	-	-	-	-	-	-	-	-	-	-	-	-
18 安八町	-	-	-	-	-	-	-	-	-	-	-	-	-	-
揖斐	1,537	228	-	1,309	-	(1,156)	789	111	678	-	5,146	2,672	2,474	-
揖斐郡	1,537	228	-	1,309	-	(1,156)	789	111	678	-	5,146	2,672	2,474	-
揖斐川町	1,537	228	-	1,309	-	(1,156)	789	111	678	-	5,146	2,672	2,474	-
(20 揖斐川町)
(21 谷汲村)
(24 春日村)
(25 久瀬村)
(26 藤橋村)
(27 坂内村)
22 大野町	-	-	-	-	-	-	-	-	-	-	-	-	-	-
23 池田町	-	-	-	-	-	-	-	-	-	-	-	-	-	-
中濃	384	384	-	-	-	-	711	-	630	81	2,445	1,199	1,246	-
関市	384	384	-	-	-	-	711	-	630	81	2,445	1,199	1,246	-
(38 関市)
(40 洞戸村)
(41 板取村)
(42 武芸川町)
(43 武儀町)
(44 上之保村)
39 美濃	-	-	-	-	-	-	-	-	-	-	-	-	-	-

〔資料〕 県森林整備課調べ

〔注〕 「公共」欄には居住環境、環境保全、間伐、農免、緑資源を含む
 「緑資源」欄のうち()内は供用開始延長で、「公共」欄の延長に含む
 開設「県単」欄にはその他開設分を含む

ふるさと林道は、平成5年度創設事業である
 m未満は切り上げである

単位：延長(m)

年度・郡市町村	林道の開設						林道の改良				林道の舗装			
	総数	公共	林業構造改善	県単	ふるさと林道	大規模	総数	公共	県単	ふるさと林道	総数	公共	県単	ふるさと林道
郡上	2,073	1,246	-	563	264	-	1,337	727	610	-	3,302	303	1,656	1,343
郡上市	2,073	1,246	-	563	264	-	1,337	727	610	-	3,302	303	1,656	1,343
(45 八幡町)
(46 大和町)
(47 白鳥町)
(48 高鷲村)
(49 美並村)
(50 明宝村)
(51 和良村)
可茂	2,324	2,324	-	-	-	-	784	227	61	496	7,617	1,912	5,705	-
52 美濃加茂市	-	-	-	-	-	-	-	-	-	-	-	-	-	-
可児市	-	-	-	-	-	-	61	-	61	-	-	-	-	-
(53 可児市)
(62 兼山町)
加茂郡	2,324	2,324	-	-	-	-	723	227	-	496	7,058	1,912	5,146	-
54 坂祝町	-	-	-	-	-	-	-	-	-	-	-	-	-	-
55 富加町	-	-	-	-	-	-	-	-	-	-	-	-	-	-
56 川辺町	-	-	-	-	-	-	-	-	-	-	-	-	-	-
57 七宗町	-	-	-	-	-	-	-	-	-	-	-	-	-	-
58 八百津町	267	267	-	-	-	-	723	227	-	496	329	-	329	-
59 白川町	1,593	1,593	-	-	-	-	-	-	-	-	6,238	1,421	4,817	-
60 東白川村	464	464	-	-	-	-	-	-	-	-	491	491	-	-
可児郡	-	-	-	-	-	-	-	-	-	-	559	-	559	-
61 御嵩町	-	-	-	-	-	-	-	-	-	-	559	-	559	-
東濃	-	-	-	-	-	-	84	-	84	-	694	-	694	-
多治見市	-	-	-	-	-	-	-	-	-	-	-	-	-	-
(63 多治見市)
(66 笠原町)	-	-	-	-	-	-	-	-	-	-	-	-	-	-
64 瑞浪市	-	-	-	-	-	-	20	-	20	-	694	-	694	-
65 土岐市	-	-	-	-	-	-	64	-	64	-	-	-	-	-
恵那	3,204	3,204	-	-	-	-	1,729	-	1,697	32	7,537	1,272	4,092	558
中津川市	2,069	2,069	-	-	-	-	1,583	-	1,551	32	4,283	740	1,370	558
(67 中津川市)
(69 坂下町)
(70 川上村)
(71 加子母村)
(72 付知町)
(73 福岡町)
(74 蛭川村)
(長野県 山口村)
恵那市	1,135	1,135	-	-	-	-	146	-	146	-	3,254	532	2,722	-
(68 恵那市)
(75 岩村町)
(76 山岡町)
(77 明智町)
(78 串原村)
(79 上矢作町)
下呂	2,879	2,443	-	-	436	-	334	162	172	-	1,602	-	859	-
下呂市	2,879	2,443	-	-	436	-	334	162	172	-	1,602	-	859	-
(80 萩原町)
(81 小坂町)
(82 下呂町)
(83 金山町)
(84 馬瀬村)
飛騨	1,339	1,339	-	-	-	-	953	742	128	83	6,257	-	2,200	3,052
高山市	-	-	-	-	-	-	702	619	-	83	4,057	-	-	3,052
(85 高山市)
(86 丹生川村)
(87 清見村)
(88 荘川村)
(90 宮村)
(91 久々野町)
(92 朝日村)
(93 高根村)
(95 国府宝町)
(99 上宝村)
飛騨市	1,339	1,339	-	-	-	-	251	123	128	-	2,200	-	2,200	-
(94 古川町)
(96 河合村)
(97 宮川村)
(98 神岡町)
大野郡	-	-	-	-	-	-	-	-	-	-	-	-	-	-
89 白川村	-	-	-	-	-	-	-	-	-	-	-	-	-	-
スーパー林道	-	-	-	-	-	-	88	-	88	-	-	-	-	-

(3) 作業道・林内路網密度

区分・現地機関	作業道	林内路網密度
	m	m/ha
平成16年度	3,284,000	19.4
平成17年度	3,338,067	19.5
平成18年度	3,415,556	19.7
平成19年度	3,540,339	19.9
岐阜県	287,319	17.5
濃尾平野	482,702	16.2
中濃	719,507	19.0
東濃	306,084	23.5
飛騨	287,560	22.6
下飛騨	389,708	25.3
上飛騨	1,067,459	18.9

〔資料〕 県森林整備課調べ
 〔注〕 作業道延長は平成18年度末までの実績延長に平成19年末造林実績定期報告を加算したもの。
 林内路網密度は林道(軽車道含む)と公道及び作業道の合計延長のことである。

(4) 森林居住環境整備事業等実績

林業集落基盤整備

地区名	実施市町村	事業実施年度	備考
金山西部	金山町	S53~S56	
串原村	串原村	S54~S57	

森林居住環境整備(林業地域総合整備)

地区名	実施市町村	事業実施年度	備考
福岡町	福岡町	S55~S59	
和良村	和良村	S55~S61	
萩原町	萩原町	S57~S63	
下呂町	下呂町	S58~S63	
東白川村	東白川村	S61~H4	
白川町	白川町	S62~H4	
東濃北部	付知町,福岡町,川上村	S62~H12	山村地域総合整備プロジェクト
揖斐北部	坂下町,蛭川村,恵那市	S63~H12	山村地域総合整備プロジェクト
下呂南部	谷汲村,春日村,久瀬村	S63~H12	
板取	下呂町,板取村	H元~H4	
上下呂南部	洞美村,板取村	H元~H5	
下呂南部	美並村	H4~H7	林業地域総合整備事業
下呂南部	下呂町	H5~H8	林業地域総合整備事業
下呂南部	武儀町	H5~H9	林業地域総合整備事業
門坂	小坂町	H6~H8	林業集落生活推進事業
板取	板取村	H7	林業集落生活推進事業
長良川	洞戸村,板取村,美並村	H8~H12	流域林業推進事業
白鳥東部	白鳥町	H8~H12	フォレスト・コミュニティ事業
益田北部	下呂町,萩原町,小坂町	H9~H13	フォレスト・コミュニティ事業
宮川	宮川村	H9~H13	林業地域総合整備事業
黒川	白川町	H10~H14	林業地域総合整備事業
揖斐北部	谷汲村,春日村,久瀬村	H13~H17	林業地域総合整備事業
美並	坂取村,藤橋村	H13~H17	林業地域総合整備事業
おくみの	坂取村,八幡町,大和町	H13~H17	林業地域総合整備事業
恵那北部	白鳥町,高鷲村	H13~H17	林業地域総合整備事業
めいほう	付知町,福岡町,川上村	H14~H18	フォレスト・コミュニティ事業
朝日	明宝村	H14~H18	フォレスト・コミュニティ事業
益田北部	朝日村	H14~H18	フォレスト・コミュニティ事業
北吉	萩原町,小坂町,下呂町	H14~H18	フォレスト・コミュニティ事業
伊自良根尾	国府町,宮川村,神岡町,上宝村	H14~H19	フォレスト・コミュニティ事業
三森	山県市,本巢市	H14~H18	フォレスト・コミュニティ事業
おくみの	中津川市,岩村町,上矢作町	H14~H18	フォレスト・コミュニティ事業
白川流域	関市,郡上市	H14~H18	フォレスト・コミュニティ事業
白川流域	八子母村,白川町,東白川村	H15~H19	フォレスト・コミュニティ事業
恵那市	加恵那市	H18~	里山エリア再生交付金
関市	関市	H18~	里山エリア再生交付金
垂井町	垂井町	H18~	里山エリア再生交付金
おくみの	関市,郡上市	H19~	フォレスト・コミュニティ事業
伊自良根尾	本巢市,山県市	H19~	フォレスト・コミュニティ事業
白川流域	本巢市,山県市,白川町,東白川村	H19~	フォレスト・コミュニティ事業
白川流域	八津川市	H19~	里山エリア再生交付金

里山エリア交付金について、林道事業に係るものを記載。

林道網重点総合整備

地区名	実施市町村	事業実施年度	備考
加子母	加子母村	S58~S62	
馬瀬川	金山町,馬瀬村	S60~S63	

高密度林道網整備

地区名	実施市町村	事業実施年度	備考
萩原・下呂	萩原町，下呂町	H 3 ~ H 7	林業基盤緊急整備事業 高密度林道網整備事業 林内路網機能強化事業 林内路網機能強化事業
加茂東	白川町，東白川村	H 5 ~ H 9	
馬瀬村南部	馬瀬村	H 6 ~ H 8	
加子母南部	加子母村	H 9 ~ H 1 1	
加子母北部	加子母村	H 1 2 ~ H 1 3	

[資料] 県森林整備課調べ

(5) 林道災害被害額

単位：延長(m)金額(千円)

発生年・区分	路線数	箇所数	延長	金額
平成15年	47	64	1,275	207,862
平成16年	308	906	25,217	1,677,299
平成17年	48	80	2,231	259,780
平成18年	108	179	5,200	515,979
平成19年	38	53	1,961	243,913

[資料] 県森林整備課調べ

[注] 発生年は暦年である

(6) 林道災害復旧事業実績

単位：工事費(千円)

発生年度・区分	総数		公共災害復旧事業		災害関連事業	
	箇所数	工事費	箇所数	工事費	箇所数	工事費
平成15年度	38	188,132	38	188,132	-	-
平成16年度	318	1,352,663	318	1,352,663	-	-
平成17年度	44	235,647	44	235,647	-	-
平成18年度	68	442,506	68	442,506	-	-
平成19年度	28	227,692	28	227,692	-	-

[資料] 県森林整備課調べ

[注] 数値は査定決定ベース

7. 強い林業・木材産業づくり交付金（林業構造改善事業）

（1）強い林業・木材産業づくり交付金実績（林業・木材産業構造改革事業）

林業経営構造対策事業

単位：事業費(千円)

実施 年度	地 域 数	総事業費	市町村推進事業		林業生産効率化 事業	木質資源循環 利用効率化事業	林業経営条件整備 事業	経営安定化支援体制 整備事業
			集約化事業	未利用資源活用 事業	効率化施設整備 事業	森林バイオマス等 活用施設整備事業	活動拠点施設整備 事業	森林空間活用施設 整備事業
			事業費	事業費	事業費	事業費	事業費	事業費
平成16	2	135,797	-	-	-	-	4,421	131,376
平成17	-	-	-	-	-	-	-	-
平成18	-	-	-	-	-	-	-	-
平成19	-	-	-	-	-	-	-	-
計		135,797	-	-	-	-	4,421	131,376

木材産業構造改革事業

単位：事業費(千円)

実施 年度	地 域 数	総事業費	市町村推進事業	木質資源循環利用効率化事業	
			未利用資源活用事業	木材加工流通施設整備事業	森林バイオマス等活用施設整備事業
			事業費	事業費	事業費
平成16	2	152,428	-	152,428	-
平成17	1	102,869	-	102,869	-
平成18	4	1,172,590	-	1,172,590	-
平成19	2	309,686	-	309,686	-
計		1,737,573	-	1,737,573	-

地域材利用促進対策事業

単位：事業費(千円)

実施 年度	地 域 数	総事業費	先駆の木造公共施設実証事業	木材産業構造改革強化 施設整備事業	木質バイオマスエネルギー 利用促進事業
			木造公共施設整備事業	木造公共施設整備事業	木質バイオマスエネルギー 供給施設
			事業費	事業費	事業費
平成16	1	460,000	-	460,000	-
平成17	-	-	-	-	-
平成18	1	140,527	-	140,527	-
平成19	-	-	-	-	-
計		600,527	-	600,527	-

〔資料〕 県産材流通課調べ

〔注〕 第1次林構事業は、昭和49年度に完了したので、実績の掲載を省略した。（昭和51年度以前の統計書参照のこと）
 第2次林構事業は、昭和60年度に完了したので、実績の掲載を省略した。（昭和61年度以前の統計書参照のこと）
 新林構事業は、平成6年度に完了したので、実績の掲載を省略した。（平成7年度以前の統計書参照のこと）
 活性化林構事業は、平成11年度に完了したので、実績の掲載を省略した。（平成13年度以前の統計書参照のこと）
 各事業名は林業・木材産業構造改革事業（当時）によるものである。
 平成17年度から、林業・木材産業構造改革事業は、強い林業・木材産業づくり交付金へ制度変更。

8. 林業金融

(1) 日本政策金融公庫資金の利用状況(貸付実績)

年度・区分	総数		造 林						林 道	
			小 計		公 有 林		私 有 林			
	件数	金額	件数	金額	件数	金額	件数	金額	件数	金額
平成 15 年度	98	1,036,080	28	481,667	2	10,600	26	471,067	-	-
平成 16 年度	155	9,540,818	29	472,995	3	14,500	26	458,495	-	-
平成 17 年度	85	1,408,615	17	332,177	2	12,300	15	319,877	-	-
平成 18 年度	65	804,090	12	297,290	2	13,700	10	283,590	-	-
平成 19 年度	16	228,652	15	201,652	2	17,300	13	184,352	-	-

単位：件数(件)、金額(千円)

年度・区分	林 業 経 営 育 成						林業経営安定		そ の 他	
	小 計		林 地 取 得		そ の 他		件数	金額	件数	金額
	件数	金額	件数	金額	件数	金額				
15	-	-	-	-	-	-	69	464,413	1	90,000
16	-	-	-	-	-	-	126	9,067,823	-	-
17	-	-	-	-	-	-	60	950,155	8	126,283
18	1	2,800	1	2,800	-	-	45	206,000	7	298,000
19	-	-	-	-	-	-	-	-	1	27,000

〔資料〕 農林漁業金融公庫『業務統計年報』 H20.10.1～日本政策金融公庫に改組

(2) 県林業・木材産業改善資金の利用状況(貸付実績)

年度・区分	総数		林 業 生 産 高 度 化 資 金						林業・木材産業 改善資金	
			技術導入資金		間伐材高度利用 施設資金		特認間伐 施設資金			
	件数	金額	件数	金額	件数	金額	件数	金額	件数	金額
平成 15 年度	7	71,820	1	2,800	-	-	-	-	6	69,020
平成 16 年度	10	127,797	-	-	-	-	-	-	10	127,797
平成 17 年度	2	11,200	-	-	-	-	-	-	2	11,200
平成 18 年度	6	52,658	-	-	-	-	-	-	6	52,658
平成 19 年度	6	71,000	-	-	-	-	-	-	6	71,000

単位：件数(件)、金額(千円)

年度・区分	林 業 労 働 福 祉 施 設 資 金						青年林業者等養成確保資金			
	安全生産 施設資金		負荷除去等 施設資金		福利厚生 施設資金		研修教育資金		林業経営 開始資金	
	件数	金額	件数	金額	件数	金額	件数	金額	件数	金額
15	-	-	-	-	-	-	-	-	-	-
16	-	-	-	-	-	-	-	-	-	-
17	-	-	-	-	-	-	-	-	-	-
18	-	-	-	-	-	-	-	-	-	-
19	-	-	-	-	-	-	-	-	-	-

〔資料〕 県産材流通課調べ

(3) 木材産業等高度化推進資金の利用状況(年度末貸付残高)

年度・区分	総 数		素材生産合理化資金				製品流通合理化資金		間伐等促進資金	
			素材生産資金		素材引取資金					
	件数	金 額	件数	金 額	件数	金 額	件数	金 額	件数	金 額
平成 15 年度	41	1,087,870	10	196,370	29	841,500	2	50,000	-	-
平成 16 年度	36	1,102,590	12	214,340	23	848,250	1	40,000	-	-
平成 17 年度	35	1,083,800	12	208,900	23	874,900	1	40,000	-	-
平成 18 年度	31	984,900	12	195,750	20	789,150	-	-	-	-
平成 19 年度	29	1,031,309	8	145,350	21	885,959	-	-	-	-

単位：件数(件)、金額(千円)

年度・区分	木材産業経営環境 変化対応特別資金		木材加工流通システム整備資金						円高等環境変化対応 経営改善特別資金		経営高度化促進資金 立木等引取資金	
			木材高度利用 加工資金		木材市場整備 近代化資金		主産地育成 整備資金					
	件数	金 額	件数	金 額	件数	金 額	件数	金 額	件数	金 額	件数	金 額
15	-	-	-	-	-	-	-	-	-	-	-	-
16	-	-	-	-	-	-	-	-	-	-	-	-
17	-	-	-	-	-	-	-	-	-	-	-	-
18	-	-	-	-	-	-	-	-	-	-	-	-
19	-	-	-	-	-	-	-	-	-	-	-	-

〔資料〕 県産材流通課調べ

〔注〕 平成5年11月に改称 以前は国産材産業振興資金。

(4) 農林中央金庫資金の利用状況(森林組合関係分)

単位：金額(千円)

年度・区分	総 額	短 期 資 金				中 長 期 資 金			
		組合数	借入金	左 記 内 訳		組合数	借入金	左 記 内 訳	
				転 貸	自己使用			転 貸	自己使用
平成 15 年度	221,483	6	160,000	0	160,000	8	61,483	42,783	18,700
平成 16 年度	176,890	4	112,000	0	112,000	6	64,890	27,459	37,431
平成 17 年度	926,690	4	900,000	0	900,000	2	29,690	19,490	10,200
平成 18 年度	126,787	3	100,000	0	100,000	3	26,787	15,787	11,000
平成 19 年度	178,875	3	160,000	0	160,000	3	18,875	11,275	7,600

〔資料〕 県森林整備課調べ

〔注〕 各森林組合の期末残高である。

(5) 農林漁業信用基金出資及び保証状況

単位：金額(千円)、件数(件)

年度・区分	出 資 状 況			保証倍率	保 証 状 況				代 位 弁 済		求 償 権 残 高	
	県	林 業 者 等			保 証		保 証 残 高					
		出資者	出資金額		件数	金 額	件数	金 額	件数	金 額	件数	金 額
平成 15 年度	102,790	197	80,370	45.00	50	1,097,448	58	1,233,738	10	184,855	20	380,082
平成 16 年度	102,790	196	80,370	45.00	50	1,130,040	50	1,097,148	1	4,021	18	340,311
平成 17 年度	102,790	195	80,310	45.00	43	965,156	48	1,026,204	0	0	9	260,662
平成 18 年度	102,790	196	80,310	45.00	38	797,600	42	956,788	3	45,150	12	245,436
平成 19 年度	102,790	196	80,310	45.00	41	1,078,243	46	1,037,624	2	16,692	8	159,176

〔資料〕 農林漁業信用基金『業務統計報告』

9. 林産物

(1) 素材需給状況

単位：需給量(千㎡)、自給率(%)

年次・区分	供給				県内需要					県外 移出等	県内 自給率
	総計	県内 生産量	他県材 入荷量	外材 入荷量	総計	製材用	パルプ用	合板用	木材 チップ用		
平成15年	509	344	43	122	410	385	...	0	25	99	83.9
平成16年	473	324	40	109	379	360	...	0	19	94	85.5
平成17年	440	305	30	105	351	330	...	-	21	89	86.9
平成18年	453	316	47	90	348	328	...	-	20	105	90.8
平成19年	422	314	41	67	344	328	...	-	16	78	91.3

〔資料〕 農林水産省大臣官房統計部『木材需給報告書』
 〔注〕 パルプ用の県内需要量は、平成13年以降調査の中止により不明。
 県内自給率は、県内生産量/県内需要総計×100で算出した。

(2) 素材生産量(所有形態別・用途別・樹種別)

単位：生産量(千㎡)

年次・区分	総計	所有形態別						用途別				
		国有林			県有林	市町村 財産区 有林	私有林	製材用	パ ル プ 用	合板用	木 材 チ ッ プ 用	そ の 他 用
		林野庁	うち国営	その他 官庁								
平成15年	344	315	...	0	29	...	
平成16年	324	299	...	0	25	...	
平成17年	305	284	...	0	21	...	
平成18年	316	283	...	3	30	...	
平成19年	314	287	...	8	19	...	

年次・区分	小計	針葉樹						小計	広葉樹		
		あかまつ くろまつ	すぎ	ひのき	もみ が	からまつ 等	その他 針葉樹		なら	ぶな	その他 広葉樹
平成15年	311	19	116	158	...	6	12	33	6	4	28
平成16年	295	13	116	153	...	5	8	29	5	4	24
平成17年	279	12	122	136	...	4	5	26
平成18年	276	14	99	144	...	8	11	40
平成19年	294	10	137	132	...	7	8	20

〔資料〕 農林水産省大臣官房統計部『木材需給報告書』
 〔注〕 「もみ・つが」については、平成11年より「その他針葉樹」に含まれている。
 所有形態別については、平成13年より「山林所有形態別素材生産の概要」の廃止により不明。
 平成17年より広葉樹の内訳は調査中止となった。

(3) 製材動態

単位：従業員数(人)、入荷量など(千㎡)

年次・区分	総計	出力別工場数					出力総数	従業員数	素材 入荷量	素材 消費量	製材品 生産量	製材品 出荷量
		7.5 22.5	22.5 37.5	37.5 75.0	75.0 150.0	150.0 以上						
平成15年	484	77	132	195	55	25	27,162	1,889	385	378	263	265
平成16年	452	71	120	178	57	26	27,256	1,790	360	349	264	226
平成17年	430	65	105	177	57	26	26,663	1,690	330	334	246	237
平成18年	414	61	98	172	57	26	26,225	1,608	348	322	232	224
平成19年	384	58	97	151	52	26	24,992	1,513	328	325	203	215

〔資料〕 農林水産省大臣官房統計部『木材需給報告書』

(4) 製材用素材の樹種別入荷量

単位：入荷量(千㎡)

年次・区分	総計	国産材			外材						
		小計	針葉樹	広葉樹	小計	南洋材	うち ラワン材 (再掲)	米材	北洋材	ニュー ジール ランド材	その他
平成15年	385	263	246	17	122	16	1	76	9	6	15
平成16年	360	251	234	17	109	14	1	66	7	6	16
平成17年	330	225	215	10	105	10	1	54	12	19	10
平成18年	348	258	227	31	90	13	0	48	7	9	13
平成19年	328	261	246	15	67	11	-	34	18	1	3

〔資料〕 農林水産省大臣官房統計部『木材需給報告書』

(5) 木材チップ需給状況

単位：需給量(千m³) H16～(千t)

年次・区分	総計	供給量								需要量		
		小計	生産		輸入				県外からの入荷量	総計	県内消費	県外移出
			針葉樹	広葉樹	素材	工場材	林地材	解体材・廃材				
平成15年	232	113	96	17	25	62	2	24	119	232	170	62
平成16年	127	62	40	10	14	35	0	12	65	127	90	37
平成17年	...	66	34	10	15	28	1	22
平成18年	...	64	32	11	14	27	2	21
平成19年	...	61	36	8	10	33	1	17

〔資料〕 農林水産省大臣官房統計部『木材需給報告書』
 〔注〕 平成16年より木材チップ取引状態に合わせ、調査単位をm³からtに変更したためm³単位の把握はしていない。
 針広別は解体材・廃材について平成16年度より把握を中止したため小計値とは一致しない。
 入手別はラウンド修正を行っていないため小計値と一致しない場合がある。
 供給量の県外からの入荷量と需要量は平成17年より把握を中止した。

(6) 木材チップ工場数

単位：工場数(件)、機械数(台)、従業員数(人)

年次・区分	総計	総工場数		チップパー台数					パーカー台数		スラッシャー数	12月末日現在従業員数
		専業	兼業	総計	500mm未満	500～900	900～1,050	1,050以上	ドラムパーカ	カットパーカ		
平成15年	56	11	45	101
平成16年	51	10	41	96
平成17年	51	12	39	86
平成18年	55	13	42	87
平成19年	60	13	47	69

〔資料〕 農林水産省大臣官房統計部『木材需給報告書』
 〔注〕 機械台数については、周期年調査のため平成17年度は調査していない。

(7) 木材業者・製材業者・木材チップ業者登録者数

単位：登録者数(人)

年度・現地機関	木材業者	製材・建築業者	木材加工業者
平成15年度	425	449	106
平成16年度	392	425	105
平成17年度	354	377	104
平成18年度	335	358	107
平成19年度	309	337	103
岐阜	63	58	14
濃	23	50	6
岐阜	13	20	10
揖	20	24	7
中	22	20	5
都	44	45	16
可	3	4	0
東	47	65	14
恵	27	18	14
下	47	33	17
飛			

〔資料〕 県産材流通課調べ
 〔注〕 平成13年度より、登録区分が変更された。

(8) 特用林産物生産量

単位：竹材(百束)まき(m³)その他(t)

年次・現地機関	しいたけ		なめこ	まつたけ	ひらたけ	えのきたけ	わさび(根茎)	くり	竹材(マダケ・ハチク・モウソウ)	筍	木炭	まき
	生	乾										
平成15年	1,662	7	1,411	0	499	0	21	228	8	67	4,410	351
平成16年	1,557	10	1,332	0	249	-	2	272	-	39	3,850	1,226
平成17年	1,610	11	1,568	0	141	-	1	110	4	77	2,941	9
平成18年	1,628	10	1,482	0	123	-	1	96	-	29	3,077	658
平成19年	1,811	10	1,603	0	89	-	1	163	40	38	2,017	249
岐阜	54	0	1	-	76	-	-	15	-	0	2	-
濃	395	0	0	-	0	-	0	-	-	-	12	-
岐阜	30	1	-	-	-	-	1	5	40	-	12	3
揖	97	2	-	0	-	-	0	8	-	-	18	-
中	316	1	-	-	-	-	0	1	-	-	1,801	-
都	79	3	1,035	0	-	-	-	15	-	0	6	240
可	1	0	-	-	12	-	-	-	-	-	2	-
東	74	1	0	0	0	-	-	-	-	37	25	-
恵	144	1	-	-	-	-	-	-	-	-	16	6
下	620	0	567	-	-	-	-	-	-	-	123	-
飛												

〔資料〕 県森林整備課調べ
 〔注〕 四捨五入により、計が合わない場合がある
 表中「木炭」は白炭、黒炭、オガ炭、粉炭の計である

(9) しいたけ原木伏込・菌床使用実績および生産者数

単位：本数(千本)個数(千個)生産者数(戸)

年次・現地機関	原木栽培			菌床栽培			生産者数	
	種菌別植菌本数			購入自家生産別菌床個数			原木栽培	菌床栽培
	鋸屑菌	駒菌	計	購入	自家生産	計		
平成15年	739	92	830	1,424	762	2,186	182	233
平成16年	539	82	620	1,576	433	2,009	162	221
平成17年	439	93	532	1,969	292	2,261	149	192
平成18年	389	81	471	982	942	1,924	115	221
平成19年	401	40	441	1,600	1,037	2,637	113	212
岐阜県	78	1	79	30	13	43	15	5
西濃	6	1	8	611	67	678	7	9
揖斐	15	3	18	25	-	25	16	5
中濃	44	21	65	50	-	50	34	5
上郡	23	1	24	597	-	597	1	27
可茂	100	7	107	3	-	3	11	4
東濃	1	3	3	-	-	-	5	-
恵那	34	4	38	70	-	70	17	19
下呂	99	-	99	135	-	135	6	10
飛騨	0	-	0	80	957	1,037	1	128

〔資料〕 県森林整備課調べ

〔注〕 原木栽培と菌床栽培の生産者数は重複している場合がある
四捨五入により、計が合わない場合がある

(1 0) 建て方別・構造別新設住宅着工戸数

単位：戸

年度・現地機関	総数	一戸建		長屋建		共同住宅	
		木造	非木造	木造	非木造	木造	非木造
平成15年度	14,936	7,414	1,781	873	391	287	4,190
平成16年度	14,060	7,075	1,843	666	374	141	3,961
平成17年度	13,916	6,768	1,695	859	266	694	3,634
平成18年度	16,750	7,809	1,802	1,755	420	681	4,283
平成19年度	16,093	7,525	1,460	2,278	328	827	3,675
岐阜県	6,591	3,091	608	976	125	213	1,578
西濃	2,427	1,032	281	400	97	92	525
揖斐	386	243	28	92	4	8	11
中濃	875	459	60	84	8	49	215
上郡	186	112	9	16	0	0	49
可茂	2,633	957	190	365	72	270	779
東濃	1,399	705	183	168	16	106	221
恵那	891	487	51	159	6	65	123
下呂	120	72	12	6	0	16	14
飛騨	585	367	38	12	0	8	160

〔資料〕 県建築指導課「着工新設住宅概報」

(1 1) 産直住宅建設団体数及び着工戸数

単位：団体数(団体)、戸数(戸)

年度・現地機関	産直住宅	
	建設団体数	着工戸数
平成15年度	30	1,644
平成16年度	29	1,662
平成17年度	29	1,085
平成18年度	30	847
平成19年度	28	408
岐阜県	2	30
西濃	2	3
揖斐	2	17
中濃	2	39
上郡	3	58
可茂	3	143
東濃	0	0
恵那	6	66
下呂	6	28
飛騨	2	24

〔参考〕

岐阜県の産直住宅について

木質部材(柱、土台等の基本的な構造材)のうち、県産材を60%以上使用して建設した住宅で県が認定した産直住宅建設団体またはその構成員が直接建設したもの。

〔資料〕 県産産材流通課調べ

〔注〕 平成19年より県産材の定義を「県内で製材された木材」から「県内に所在する森林から生産された木材」に変更

10 . 森林被害

(1) 森林被害状況

区分・年度	火 災				気 象 災 計				病 虫 獣 害 計			
	(件数) 面積	本数	材積	被害額	面積	本数	材積	被害額	面積	本数	材積	被害額
	(件) ha	千本	%	千円	(件) ha	千本	%	千円	(件) ha	千本	%	千円
平成 15 年度	(19) 5	1	451	3,446	7	13	599	5,958	3,839	2,169	13,461	...
平成 16 年度	(25) 5	0	247	1,602	7	14	702	12,866	3,848	3,950	18,044	...
平成 17 年度	(28) 2	2	90	1,935	44	24	8,222	59,021	3,393	1,028	14,537	...
平成 18 年度	(19) 1	0	51	448	71	104	4,994	144,378	4,818	946	31,764	...
平成 19 年度	(29) 3	0	93	3,192	5	0	182	12,157	5,726	491	108,997	...

区分・年度	総 数 (火災・気象災・病虫獣害)				気 象 災 内 訳							
	面積	本数	材積	被害額	風 害				水 害			
					面積	本数	材積	被害額	面積	本数	材積	被害額
	ha	千本	m³	千円	ha	千本	m³	千円	ha	千本	m³	千円
平成 15 年度	3,851	2,183	14,511	...	-	-	-	-	1	0	420	558
平成 16 年度	3,860	3,964	18,993	...	1	3	132	1,601	6	11	570	11,265
平成 17 年度	3,439	1,054	22,849	...	-	-	-	-	0	0	65	447
平成 18 年度	4,890	1,050	36,809	...	1	0	20	3,017	2	1	60	1,981
平成 19 年度	5,733	491	109,272	...	-	-	-	-	0	0	7	65

区分・年度	気 象 災 内 訳											
	雪 害				干 害				凍 害			
	面積	本数	材積	被害額	面積	本数	材積	被害額	面積	本数	材積	被害額
	ha	千本	m³	千円	ha	千本	m³	千円	ha	千本	m³	千円
平成 15 年度	0	0	179	1,559	-	-	-	-	6	13	0	3,841
平成 16 年度	-	-	-	-	-	-	-	-	-	-	-	-
平成 17 年度	27	7	8,157	40,997	17	17	-	17,577	-	-	-	-
平成 18 年度	68	103	4,914	139,380	-	-	-	-	-	-	-	-
平成 19 年度	5	0	175	12,092	-	-	-	-	-	-	-	-

区分・年度	病 虫 獣 害 内 訳											
	病 害				虫 害				獣 害			
	面積	本数	材積	被害額	面積	本数	材積	被害額	面積	本数	材積	被害額
	ha	千本	m³	千円	ha	千本	m³	千円	ha	千本	m³	千円
平成 15 年度	-	-	-	...	2,526	-	11,520	...	1,313	2,169	1,941	...
平成 16 年度	-	-	-	...	2,346	-	10,436	...	1,502	3,950	7,608	...
平成 17 年度	-	-	-	...	2,402	1	11,899	...	991	1,027	2,638	...
平成 18 年度	-	-	-	...	3,504	1	9,889	...	1,314	946	21,875	...
平成 19 年度	-	-	-	...	1,914	-	5,592	...	3,812	491	103,405	...

[資料] 県森林整備課調べ

[注] 表中本数は20年生以下の被害立木の件数、材積は21年生以上の被害立木の材積である

火災面積の()は、発生件数である

火災及び気象災の面積は実損面積、病虫獣害は区域面積である 病虫獣害の被害額は、平成元年度より未調査

(2) 森林国営保険契約と損害てん補実績

区分・年度	契約保有高			損害てん補								
				総数			火災			気象災		
	件数	面積	保険金額	件数	面積	保険金	件数	面積	保険金	件数	面積	保険金
	件	ha	千円	件	ha	千円	件	ha	千円	件	ha	千円
平成 15 年度	8,595	51,401	41,709,500	71	15	10,103	3	1	199	68	14	9,904
平成 16 年度	8,041	53,903	43,893,639	42	17	5,990	1	0	92	41	17	5,898
平成 17 年度	7,280	52,263	38,812,275	10	2	1,197	2	1	594	8	1	603
平成 18 年度	7,211	51,034	38,052,660	32	25	19,521	-	-	-	32	25	19,521
平成 19 年度	7,133	56,308	39,596,306	258	61	52,038	-	-	-	258	61	52,038

[資料] 県森林整備課調べ

(3) 森林病虫害等防除事業実績

年度・ 現地機関	松くい虫				突発森林 害虫 薬剤駆除	野ねずみ 薬剤駆除	しか 防除 薬剤防除	しか 防除 防護柵	野うさぎ 駆除
	立木駆除	樹幹 注入	薬剤 防除	枯損木 駆除					
	m ²	m ²	ha	m ²	m ²	ha	ha	m	ha
平成 15 年度	3,764	91	26	-	-	-	6	1,041	-
平成 16 年度	3,059	294	13	1,002	-	-	6	2,020	-
平成 17 年度	1,290	215	17	1,560	-	-	4	4,024	-
平成 18 年度	630	352	7	1,890	-	-	1	-	-
平成 19 年度	285	196	0	1,472	-	-	129	250	-
岐 阜		30		80	-	-	6		
西 濃				80	-	-			
揖 斐				483	-	-	8		
中 濃					-	-	3	250	
郡 上				315	-	-			
可 茂	156	55		104	-	-			
東 濃				368	-	-			
恵 那	110	111		44	-	-			
下 呂	19				-	-			
飛 騨					-	-	112		

[資料] 県森林整備課調べ

11. 普及・教育

(1) 普及指導状況(森林整備課美濃市駐在)

単位：人数(人)時間(時間)

区分・年度	人数	指導時間								
		総数	林業経営	造林	森林保護	機能保全	林産	特用林産	林業機械	その他
平成15年度	7	13,151	1,846	1,916	-	1,871	1,925	1,853	3,740	-
平成16年度	7	12,873	1,680	1,554	318	1,596	2,422	1,832	3,471	-
平成17年度	7	11,616	2,419	1,525	244	336	1,646	2,061	3,385	-
平成18年度	6	10,514	1,713	696	321	172	2,086	1,000	3,753	773
平成19年度	6	10,272	1,234	912	545	131	1,520	1,268	3,708	954

〔資料〕 県森林整備課調べ

〔注〕 平成16年度までは林業専門技術員(SP)の人数及び指導時間である

(2) 普及指導状況(各普及指導区)

単位：人数(人)時間(時間)

区分・年度	人数	指導時間									
		総数	林業経営	造林	森林保護	機能保全	林産	特用林産	林業機械	普及方法	その他
平成15年度	45	64,663	13,312	15,188	2,907	-	9,787	3,501	2,195	11,846	5,927
平成16年度	46	60,192	10,089	15,978	2,777	-	9,608	4,329	1,414	13,111	2,886
平成17年度	45	56,637	10,849	17,251	1,672	3,892	11,636	4,508	1,099	-	5,730
平成18年度	21	33,132	8,448	5,982	1,241	1,782	6,623	2,731	1,760	-	4,567
平成19年度	21	35,068	9,869	6,824	1,575	1,647	7,099	2,397	1,499	-	4,158

〔資料〕 県森林整備課調べ

〔注〕 平成16年度までは林業改良指導員(AG)の人数及び指導時間である

平成17年度から普及指導の内容区分が変更され、普及方法は削除し、機能保全を新たに追加した

(3) 林業グループの実績

区分・現地機関	グループ数	会員数
平成15年度	70	1,310
平成16年度	62	1,126
平成17年度	55	1,042
平成18年度	54	946
平成19年度	51	938
岐阜	3	50
西濃	5	82
揖斐	1	12
中濃	6	97
郡上	7	109
可茂	6	102
東濃	1	29
恵那	7	172
下呂	4	71
飛騨	11	214

〔資料〕 県森林整備課調べ

(4) 林業短期大学校・県立森林文化アカデミーの卒業生数と就職状況

単位：人数(人)

区分	卒業年度・ 出身地域	林業短期大学 校累計	15年度		16年度		17年度		18年度		19年度		県立森林 文化アカ デミー 累計	
			インジニア	クリエイタ	インジニア	クリエイタ	インジニア	クリエイタ	インジニア	クリエイタ	インジニア	クリエイタ		
総数			704	21	14	17	12	15	16	23	13	19	16	202
卒業生数	岐阜県	72	6	2	4	-	3	1	4	2	3	1	32	
	濃尾	12	-	1	-	1	1	1	0	0	0	0	6	
	揖斐	13	-	-	-	-	1	1	0	0	1	0	3	
	中濃	217	3	1	3	-	1	-	4	1	2	3	20	
	郡上	103	2	-	1	2	3	1	0	0	1	0	11	
	可茂	7	-	2	1	1	-	1	0	0	0	0	5	
	東濃	87	1	-	1	-	1	-	0	0	0	0	3	
恵那	135	-	-	1	-	2	-	0	0	2	0	12		
下呂	58	9	8	6	8	3	11	10	10	10	12	110		
就職状況	自営林業	48	-	6	2	1	-	3	2	2	2	0	27	
	林業関係団体	119	4	-	4	4	3	4	5	1	5	3	45	
	林業関係会社	195	10	5	3	6	8	7	10	6	4	5	77	
	公務員	200	1	-	4	-	-	-	1	0	1	3	11	
	その他	142	6	3	4	1	4	2	5	4	7	5	42	

注：自営林業には起業も含む
 注：林業関係には木造建築設計、環境教育等も含む
 ：可茂は郡上に、下呂は飛騨に含む

〔資料〕 県立森林文化アカデミー調べ

(5) 県営実験林の状況

名称	位置	設定年度	面積	展示林等の概要
西濃実験林	関ヶ原町	昭和49年度	9.50 ha	択伐展示林、枝打ち実験林 択伐移行実験林、間伐実験林
東濃林業実験林	恵那市	昭和48年度	10.00	植栽密度試験林、複層林展示林 間伐展示林、ポット造林展示林 枝打ち展示林、スギ品種別実験林 優良材生産の体系化実験林
郡上実験林	郡上市	昭和55年度	4.00	クローン接木実験林、冠雪害防止実験林 気根スギの施業確立実験林 一般材生産の実験林 積雪地域における品種別施業別実験林
岐阜県立森林文化 アカデミー演習林	美濃市	昭和46年度	33.15	広葉樹試験林、間伐方法解析試験林 ヒノキ産地別生長試験林、スラッシュマツ生育展示林 広葉樹病害虫防除試験林

〔資料〕 県森林整備課調べ

(6) 森林に関する特定非営利活動法人(NPO法人)・ボランティアの活動状況

区分・現地機関	NPO数	森林整備活動等を継続的に 行っているボランティア団 体数(NPOを除く)	
		うち森林整備活動等に 主体をおくNPO数	
平成16年度	269	14	35
平成17年度	352	16	32
平成18年度	437	17	38
平成19年度	494	20	38
岐阜県	179	6	11
濃尾	65	0	0
揖斐	19	1	0
中濃	30	3	5
郡上	20	2	0
可茂	50	1	5
東濃	49	1	3
恵那	29	2	1
下呂	13	0	9
飛騨	40	4	4

〔資料〕 県林政課調べ

12. 林業労働力

(1) 森林技術者

年度・郡市町村	総数		雇用									
	事業体数	就業者数	計		市町村		財産区		森林組合		生産森	
			事業体数	就業者数	事業体数	就業者数	事業体数	就業者数	事業体数	就業者数	事業体数	
	体	人	体	人	体	人	体	人	体	人	体	人
平成15年度	162	1,432	162	1,392	1	5	2	7	44	804	-	-
平成16年度	148	1,346	148	1,292	1	5	2	8	30	711	-	-
平成17年度	115	1,143	115	1,097	-	-	2	6	20	642	-	-
平成18年度	114	1,137	114	1,095	-	-	2	6	20	629	-	-
平成19年度	131	1,145	131	1,103	-	-	2	6	20	595	-	-
岐阜	25	171	25	168	-	-	-	-	2	23	-	-
岐阜市	11	79	11	78	-	-	-	-	-	-	-	-
(1) 岐阜市	11	79	11	78	-	-	-	-	-	-	-	-
(7) 津島市	-	-	-	-	-	-	-	-	-	-	-	-
(2) 羽島市	-	-	-	-	-	-	-	-	-	-	-	-
各務原市	-	-	-	-	-	-	-	-	-	-	-	-
(3) 各務原市	-	-	-	-	-	-	-	-	-	-	-	-
(4) 川島市	-	-	-	-	-	-	-	-	-	-	-	-
山県市	8	48	8	46	-	-	-	-	1	13	-	-
(35) 高富町	-	-	-	-	-	-	-	-	-	-	-	-
(36) 伊自良村	-	-	-	-	-	-	-	-	-	-	-	-
(37) 美山町	8	48	8	46	-	-	-	-	1	13	-	-
瑞穂市	-	-	-	-	-	-	-	-	-	-	-	-
(30) 穂積町	-	-	-	-	-	-	-	-	-	-	-	-
(31) 本巣市	6	44	6	44	-	-	-	-	1	10	-	-
(29) 本巣町	2	7	2	7	-	-	-	-	-	-	-	-
(32) 真正町	-	-	-	-	-	-	-	-	-	-	-	-
(33) 系尾村	-	-	-	-	-	-	-	-	-	-	-	-
(34) 根尾村	4	37	4	37	-	-	-	-	1	10	-	-
羽島郡	-	-	-	-	-	-	-	-	-	-	-	-
5 岐南町	-	-	-	-	-	-	-	-	-	-	-	-
6 笠松町	-	-	-	-	-	-	-	-	-	-	-	-
本巣郡	-	-	-	-	-	-	-	-	-	-	-	-
28 北方町	-	-	-	-	-	-	-	-	-	-	-	-
西濃	4	22	4	20	-	-	-	-	1	14	-	-
大垣市	3	19	3	19	-	-	-	-	1	14	-	-
(8) 大垣市	1	3	1	3	-	-	-	-	-	-	-	-
(13) 上石町	2	16	2	16	-	-	-	-	1	14	-	-
(19) 墨俣町	-	-	-	-	-	-	-	-	-	-	-	-
海津市	-	-	-	-	-	-	-	-	-	-	-	-
(9) 海津町	-	-	-	-	-	-	-	-	-	-	-	-
(10) 平田町	-	-	-	-	-	-	-	-	-	-	-	-
(11) 南濃町	-	-	-	-	-	-	-	-	-	-	-	-
養老郡	-	-	-	-	-	-	-	-	-	-	-	-
12 養老町	-	-	-	-	-	-	-	-	-	-	-	-
不破郡	1	3	1	1	-	-	-	-	-	-	-	-
14 垂井町	-	-	-	-	-	-	-	-	-	-	-	-
15 関ヶ原町	1	3	1	1	-	-	-	-	-	-	-	-
安八郡	-	-	-	-	-	-	-	-	-	-	-	-
16 神戸町	-	-	-	-	-	-	-	-	-	-	-	-
17 輪之内町	-	-	-	-	-	-	-	-	-	-	-	-
18 安八町	-	-	-	-	-	-	-	-	-	-	-	-
揖斐	5	71	5	71	-	-	-	-	1	55	-	-
揖斐郡	5	71	5	71	-	-	-	-	1	55	-	-
揖斐川町	3	67	3	67	-	-	-	-	1	55	-	-
(20) 揖斐川町	1	55	1	55	-	-	-	-	1	55	-	-
(21) 谷汲村	-	-	-	-	-	-	-	-	-	-	-	-
(24) 春日村	2	12	2	12	-	-	-	-	-	-	-	-
(25) 久瀬村	-	-	-	-	-	-	-	-	-	-	-	-
(26) 藤橋村	-	-	-	-	-	-	-	-	-	-	-	-
(27) 坂内村	-	-	-	-	-	-	-	-	-	-	-	-
22 大野町	-	-	-	-	-	-	-	-	-	-	-	-
23 池田町	2	4	2	4	-	-	-	-	-	-	-	-
中濃	8	65	8	63	-	-	-	-	1	38	-	-
関市	5	20	5	18	-	-	-	-	-	-	-	-
(38) 関市	1	4	1	3	-	-	-	-	-	-	-	-
(40) 洞戸村	-	-	-	-	-	-	-	-	-	-	-	-
(41) 板取村	4	15	4	15	-	-	-	-	-	-	-	-
(42) 武芸川町	-	-	-	-	-	-	-	-	-	-	-	-
(43) 武儀町	-	-	-	-	-	-	-	-	-	-	-	-
(44) 上之保村	-	1	-	-	-	-	-	-	-	-	-	-
39 美濃市	3	45	3	45	-	-	-	-	1	38	-	-

〔資料〕 県森林整備課調べ

〔注〕 就業者数は、過去1年間に30日以上林業に従事した者の人数である

単位：事業体数(体)人数(人)

働者										自家労働者				市町村等
林組合 就業者数	会社		事業組合		その他の団体		個人営業体		計	自営業主	一人親方	家族従事者		
	事業体数	就業者数	事業体数	就業者数	事業体数	就業者数	事業体数	就業者数						
-	71	446	1	6	2	5	41	119	40	13	25	2	平15	
-	74	445	1	12	2	6	38	105	54	14	37	3	平16	
-	62	370	1	9	2	3	28	67	46	17	26	3	平17	
-	64	383	1	9	1	4	26	64	42	15	24	3	平18	
-	65	385	1	11	3	7	40	99	42	19	22	1	平19	
-	15	126	-	-	1	2	7	17	3	3	-	-	岐阜	
-	8	73	-	-	1	2	2	3	1	1	-	-		
-	8	73	-	-	1	2	2	3	1	1	-	-	1	
-	-	-	-	-	-	-	-	-	-	-	-	-	7	
-	-	-	-	-	-	-	-	-	-	-	-	-	2	
-	-	-	-	-	-	-	-	-	-	-	-	-	3	
-	-	-	-	-	-	-	-	-	-	-	-	-	4	
-	3	21	-	-	-	-	4	12	2	2	-	-		
-	-	-	-	-	-	-	-	-	-	-	-	-	35	
-	-	-	-	-	-	-	-	-	-	-	-	-	36	
-	3	21	-	-	-	-	4	12	2	2	-	-	37	
-	-	-	-	-	-	-	-	-	-	-	-	-		
-	-	-	-	-	-	-	-	-	-	-	-	-	30	
-	-	-	-	-	-	-	-	-	-	-	-	-	31	
-	4	32	-	-	-	-	1	2	-	-	-	-		
-	2	7	-	-	-	-	-	-	-	-	-	-	29	
-	-	-	-	-	-	-	-	-	-	-	-	-	32	
-	-	-	-	-	-	-	-	-	-	-	-	-	33	
-	2	25	-	-	-	-	1	2	-	-	-	-	34	
-	-	-	-	-	-	-	-	-	-	-	-	-		
-	-	-	-	-	-	-	-	-	-	-	-	-	5	
-	-	-	-	-	-	-	-	-	-	-	-	-	6	
-	-	-	-	-	-	-	-	-	-	-	-	-		
-	-	-	-	-	-	-	-	-	-	-	-	-	28	
-	1	3	-	-	-	-	2	3	2	1	1	-	西濃	
-	1	3	-	-	-	-	1	2	-	-	-	-		
-	1	3	-	-	-	-	-	-	-	-	-	-	8	
-	-	-	-	-	-	-	1	2	-	-	-	-	13	
-	-	-	-	-	-	-	-	-	-	-	-	-	19	
-	-	-	-	-	-	-	-	-	-	-	-	-		
-	-	-	-	-	-	-	-	-	-	-	-	-	9	
-	-	-	-	-	-	-	-	-	-	-	-	-	10	
-	-	-	-	-	-	-	-	-	-	-	-	-	11	
-	-	-	-	-	-	-	-	-	-	-	-	-		
-	-	-	-	-	-	-	1	1	2	1	1	-	12	
-	-	-	-	-	-	-	-	-	-	-	-	-		
-	-	-	-	-	-	-	1	1	2	1	1	-	14	
-	-	-	-	-	-	-	-	-	2	1	1	-	15	
-	-	-	-	-	-	-	-	-	-	-	-	-		
-	-	-	-	-	-	-	-	-	-	-	-	-	16	
-	-	-	-	-	-	-	-	-	-	-	-	-	17	
-	-	-	-	-	-	-	-	-	-	-	-	-	18	
-	2	12	-	-	-	-	2	4	-	-	-	-	揖斐	
-	2	12	-	-	-	-	2	4	-	-	-	-		
-	2	12	-	-	-	-	-	-	-	-	-	-		
-	-	-	-	-	-	-	-	-	-	-	-	-	20	
-	-	-	-	-	-	-	-	-	-	-	-	-	21	
-	2	12	-	-	-	-	-	-	-	-	-	-	24	
-	-	-	-	-	-	-	-	-	-	-	-	-	25	
-	-	-	-	-	-	-	-	-	-	-	-	-	26	
-	-	-	-	-	-	-	-	-	-	-	-	-	27	
-	-	-	-	-	-	-	-	-	-	-	-	-	22	
-	-	-	-	-	-	-	2	4	-	-	-	-	23	
-	2	12	-	-	1	4	4	9	2	1	1	-	中濃	
-	2	12	-	-	-	-	3	6	2	1	1	-		
-	1	3	-	-	-	-	-	-	1	-	1	-	38	
-	1	9	-	-	-	-	3	6	-	-	-	-	40	
-	-	-	-	-	-	-	-	-	-	-	-	-	41	
-	-	-	-	-	-	-	-	-	-	-	-	-	42	
-	-	-	-	-	-	-	-	-	-	-	-	-	43	
-	-	-	-	-	-	-	-	-	1	1	-	-	44	
-	-	-	-	-	1	4	1	3	-	-	-	-	39	

(1) 森林技術者(続き)

都 市 町 村	総 数		雇 用								
	事業体数	就業者数	計		市町村		財産区		森林組合		生産森 事業体数
			事業体数	就業者数	事業体数	就業者数	事業体数	就業者数	事業体数	就業者数	
郡 上	18	191	18	183	-	-	1	4	1	96	-
郡 上 市	18	191	18	183	-	-	1	4	1	96	-
(45) 八幡町	5	28	5	25	-	-	-	-	-	-	-
(46) 大和町	4	108	4	108	-	-	-	-	1	96	-
(47) 白鳥町	3	22	3	20	-	-	1	4	-	-	-
(48) 高鷺村	-	1	-	-	-	-	-	-	-	-	-
(49) 美並村	2	11	2	11	-	-	-	-	-	-	-
(50) 明宝村	4	19	4	19	-	-	-	-	-	-	-
(51) 和良村	-	2	-	-	-	-	-	-	-	-	-
可 茂	20	134	20	127	-	-	-	-	4	61	-
52 美濃加茂市	1	13	1	13	-	-	-	-	-	-	-
可 児 市	1	12	1	12	-	-	-	-	-	-	-
(53) 可児市	1	12	1	12	-	-	-	-	-	-	-
(62) 兼山町	-	-	-	-	-	-	-	-	-	-	-
加 茂 郡	18	109	18	102	-	-	-	-	4	61	-
54 坂祝町	1	7	1	7	-	-	-	-	-	-	-
55 富加町	-	-	-	-	-	-	-	-	-	-	-
56 川辺町	1	7	1	7	-	-	-	-	-	-	-
57 七宗町	2	11	2	11	-	-	-	-	1	10	-
58 八百津町	4	23	4	19	-	-	-	-	1	11	-
59 白川町	7	20	7	17	-	-	-	-	1	4	-
60 東白川村	3	41	3	41	-	-	-	-	1	36	-
可 児 郡	-	-	-	-	-	-	-	-	-	-	-
61 御嵩町	-	-	-	-	-	-	-	-	-	-	-
東 濃	3	27	3	27	-	-	-	-	1	14	-
多 治 見 市	1	10	1	10	-	-	-	-	-	-	-
(63) 多治見市	1	10	1	10	-	-	-	-	-	-	-
(66) 笠原市	-	-	-	-	-	-	-	-	-	-	-
64 瑞浪市	2	17	2	17	-	-	-	-	1	14	-
65 土岐市	-	-	-	-	-	-	-	-	-	-	-
恵 那	18	146	18	146	-	-	-	-	5	93	-
中 津 川 市	12	77	12	77	-	-	-	-	3	40	-
(67) 中津川市	2	29	2	29	-	-	-	-	1	26	-
(69) 坂下町	1	3	1	3	-	-	-	-	-	-	-
(70) 川上村	-	-	-	-	-	-	-	-	-	-	-
(71) 加子母村	5	30	5	30	-	-	-	-	1	10	-
(72) 付知町	4	15	4	15	-	-	-	-	1	4	-
(73) 福岡町	-	-	-	-	-	-	-	-	-	-	-
(74) 蛭川村	-	-	-	-	-	-	-	-	-	-	-
(長野県) 山口村	-	-	-	-	-	-	-	-	-	-	-
恵 那 市	6	69	6	69	-	-	-	-	2	53	-
(68) 恵那市	2	14	2	14	-	-	-	-	1	10	-
(75) 岩村町	-	-	-	-	-	-	-	-	-	-	-
(76) 山岡町	1	3	1	3	-	-	-	-	-	-	-
(77) 明智町	-	-	-	-	-	-	-	-	-	-	-
(78) 串原村	1	3	1	3	-	-	-	-	-	-	-
(79) 上矢作町	2	49	2	49	-	-	-	-	1	43	-
下 呂	14	88	14	81	-	-	1	2	2	52	-
下 呂 市	14	88	14	81	-	-	1	2	2	52	-
(80) 萩原町	2	6	2	4	-	-	-	-	-	-	-
(81) 小坂町	4	36	4	36	-	-	-	-	1	22	-
(82) 下呂町	6	43	6	38	-	-	1	2	1	30	-
(83) 金山町	2	3	2	3	-	-	-	-	-	-	-
(84) 馬瀬村	-	-	-	-	-	-	-	-	-	-	-
飛 騨	16	230	16	217	-	-	-	-	2	149	-
高 山 市	12	165	12	153	-	-	-	-	1	103	-
(85) 高山市	3	24	3	15	-	-	-	-	-	-	-
(86) 丹生川村	2	7	2	5	-	-	-	-	-	-	-
(87) 清見村	1	104	1	103	-	-	-	-	1	103	-
(88) 荘川村	1	5	1	5	-	-	-	-	-	-	-
(90) 宮川村	1	8	1	8	-	-	-	-	-	-	-
(91) 久野町	1	2	1	2	-	-	-	-	-	-	-
(92) 朝日村	-	-	-	-	-	-	-	-	-	-	-
(93) 高根村	1	7	1	7	-	-	-	-	-	-	-
(95) 国府町	1	4	1	4	-	-	-	-	-	-	-
(99) 上宝村	1	4	1	4	-	-	-	-	-	-	-
飛 騨 市	4	65	4	64	-	-	-	-	1	46	-
(94) 古川町	1	8	1	8	-	-	-	-	-	-	-
(96) 河合村	2	54	2	54	-	-	-	-	1	46	-
(97) 宮岡村	-	-	-	-	-	-	-	-	-	-	-
(98) 神岡町	1	3	1	2	-	-	-	-	-	-	-
大 野 郡	-	-	-	-	-	-	-	-	-	-	-
89 白川村	-	-	-	-	-	-	-	-	-	-	-

13. 森林組合

(1) 森林組合連合会構成

年 度	役 員 数				職 員 数			
	総 数	常勤理事	非常勤理事	監 事	総 数	事務職員	技術職員	雇 員
	人	人	人	人	人	人	人	人
平成15年度	13	2	8	3	69	51	-	18
平成16年度	11	1	7	3	68	54	-	14
平成17年度	11	2	6	3	69	55	-	14
平成18年度	11	2	6	3	64	51	-	13
平成19年度	11	1	7	3	63	51	-	12

(2) 森林組合構成

年度・現地機関	組 合 数 お よ び 組 合 名	役 員 数				職員数
		総 数	常勤理事	非常勤理事	監 事	
		人	人	人	人	人
平成15年度	51	719	13	558	148	306
平成16年度	35	513	13	399	101	304
平成17年度	23	407	11	319	77	282
平成18年度	20	359	12	283	64	261
平成19年度	20	344	12	269	63	240
岐 阜	2	33	1	26	6	7
	岐阜中央*	18	-	15	3	4
	もとす郡*	15	1	11	3	3
西 濃	1	18	1	14	3	4
	西南濃*	18	1	14	3	4
揖 斐	1	18	1	14	3	15
	揖斐郡*	18	1	14	3	15
中 濃	1	-	-	21	3	17
	中濃*	24	-	21	3	17
郡 上	1	30	1	26	3	39
	郡上*	30	1	26	3	39
可 茂	4	63	1	50	12	27
	八百津町	12	-	9	3	3
	白川町	13	-	10	3	8
	東白川村	13	-	10	3	9
	可茂	25	1	21	3	7
東 濃	1	14	-	11	3	4
	陶都*	14	-	11	3	4
恵 那	5	77	4	57	16	52
	中津川市*	19	1	14	4	13
	恵那市	21	-	18	3	3
	加子母村	10	1	6	3	26
	付知町	15	1	11	3	4
	恵南*	12	1	8	3	6
下 呂	2	26	2	19	5	18
	小坂町	11	1	8	2	6
	南ひだ*	15	1	11	3	12
飛 驒	2	41	1	31	9	57
	飛驒高山*	26	1	20	5	37
	飛驒市*	15	-	11	4	20

〔資料〕 県森林整備課調べ

〔注〕 表中「労務班員数」は、森林組合に労務班員として組織されている人数である（年間就労日数は30日未満を含む）
「労務班員数」中の「その他」欄には、チップ生産、育苗、製炭、立木調査等に従事したものを含む

*は合併組合である

単位：人数(人)出資金(千円)

総数	会 員 数			総 額	出 資 金			年 度
	正 会 員		准会員		払 込 済 額	一 会 員 平 均 払込済額		
	森 林 組 合	生 産 森 林 組 合						
人	人	人	人	千円	千円	千円		
58	51	7	-	265,880	265,880	4,584	平15	
42	35	7	-	265,880	265,880	6,330	平16	
24	23	1	-	265,880	265,880	11,078	平17	
21	20	1	-	265,880	265,880	12,661	平18	
21	20	1	-	265,880	265,880	12,661	平19	

単位：人数(人)出資金(千円)面積(ha)

総数	組 合 員 数		出 資 金 払込済額	組 合 員 所 有 森 林 面 積	労 務 班 員 数				組 合 名
	正組合員数	准組合員数			総 数	伐 出	造 林	そ の 他	
人	人	人	千円	ha	人	人	人	人	
60,405	58,365	2,040	1,654,664	527,007	909	94	703	112	平15
59,819	57,944	1,875	1,806,566	525,828	834	99	636	99	平16
59,909	57,970	1,939	2,070,269	540,519	758	115	570	73	平17
59,678	57,749	1,929	2,072,073	542,215	759	103	536	120	平18
59,615	57,677	1,938	2,080,034	537,127	698	105	477	116	平19
5,550	5,070	480	58,545	32,854	23	-	23	-	岐阜
4,199	3,743	456	22,555	15,796	13	-	13	-	岐 毛
1,351	1,327	24	35,990	17,058	10	-	10	-	
4,559	4,344	215	35,809	19,829	14	-	14	-	西濃
4,559	4,344	215	35,809	19,829	14	-	14	-	西
2,702	2,601	101	142,504	41,758	49	3	39	7	揖斐
2,702	2,601	101	142,504	41,758	49	3	39	7	揖
3,974	3,974	-	122,982	39,538	48	-	45	3	中濃
3,974	3,974	-	122,982	39,538	48	-	45	3	中
7,352	7,307	45	273,318	80,419	121	16	81	24	郡上
7,352	7,307	45	273,318	80,419	121	16	81	24	郡
6,150	6,149	1	151,750	42,497	64	19	37	8	可茂
1,414	1,413	1	15,187	9,697	10	-	10	-	八
2,075	2,075	-	55,589	13,808	4	2	2	-	白
565	565	-	40,230	5,802	40	17	15	8	東
2,096	2,096	-	40,744	13,190	10	-	10	-	可
2,585	2,575	10	6,917	13,186	20	-	20	-	東濃
2,585	2,575	10	6,917	13,186	20	-	20	-	陶
11,448	11,135	313	292,111	64,676	101	14	70	17	恵那
4,633	4,489	144	93,013	25,906	25	3	22	-	中
1,895	1,877	18	16,622	9,973	14	-	14	-	恵
923	839	84	54,652	4,712	19	4	4	11	加
883	867	16	35,722	2,975	4	-	4	-	付
3,114	3,063	51	92,102	21,110	39	7	26	6	恵
4,971	4,937	34	156,453	47,056	72	25	29	18	下呂
532	514	18	46,834	7,724	38	13	8	17	小
4,439	4,423	16	109,619	39,332	34	12	21	1	南ひ
10,324	9,585	739	839,645	155,314	186	28	119	39	飛騨
7,125	6,546	579	676,718	104,082	134	23	77	34	飛高
3,199	3,039	160	162,927	51,232	52	5	42	5	飛

(3) 生産森林組合構成

単位：人数(人)出資金(千円)面積(ha)

年度・区分	組合数	役員数			職員数	組合員数	出資金 払込済金額	森林面積
		理事	監事	計				
平成 15 年度	111(121)	885	253	1,138	25	15,690	1,429,705	16,231
平成 16 年度	113(119)	885	251	1,136	25	15,692	1,443,150	16,464
平成 17 年度	117(119)	880	249	1,129	23	15,893	1,604,194	17,098
平成 18 年度	117(119)	903	257	1,160	23	15,824	1,583,741	17,049
平成 19 年度	115(118)	891	246	1,137	23	15,640	1,522,064	16,934

[資料] 県森林整備課調べ

[注] 表中()は組合総数、それ以外は森林組合一斉調査参加組合の数値である

(4) 森林組合連合会事業内容

年度・区分	販売部門			購買部門										
	一般	パルプ	乾しい たけ	苗木	肥料	薬剤	機					械		
							集材機	自動鋸	刈払機	施肥機	木起機	トラック	乾燥機	人員輸送車
	m ²	m ²	kg	千本	kg	l・kg	台	台	台	台	台	台	台	台
平成 15 年度	61,533	3,391	-	903	35,000	液 67,900 粉 4,600	-	-	1	-	17	-	-	-
平成 16 年度	59,904	4,245	-	816	7,000	液 25,689 粉 3,245	3	-	-	-	8	-	-	-
平成 17 年度	72,924	4,497	-	559	7,000	液 4,900 粉 3,345	-	-	4	-	7	1	-	-
平成 18 年度	96,421	4,985	-	1,065	2,000	液 3,095 粉 1,795	-	-	4	-	7	1	-	-
平成 19 年度	119,972	4,573	-	693	6,000	液 2,696 粉 1,960	-	-	8	-	11	1	1	-

[資料] 県森林整備課調べ

(5) 森林組合事業内容

年度・区分	販 売 部 門 (木 材)							購 買 部 門				
	販 売 事 業		林 産 事 業			加 工 事 業		購 買 事 業				
	組合数	取 扱 量	組合数	生 産 量	うち受託 生産のみ	組合数	生 産 量	うち受託 生 産 量	山 行 苗		肥 料	
組合数									取扱量	組合数	取扱量	
		m ³		m ³	m ³		m ³	m ³		千本		千 kg
平成 15 年度	33	25,915	35	69,753	15,738	10	14,329	2,219	48	1,201	34	30
平成 16 年度	25	25,379	22	59,545	7,739	9	11,923	2,009	34	791	23	23
平成 17 年度	17	19,372	16	53,608	4,792	6	17,358	2,219	22	356	18	20
平成 18 年度	16	18,871	17	64,853	5,825	5	13,037	2,098	20	329	18	18
平成 19 年度	15	17,983	18	74,758	1,906	5	23,631	1,706	20	286	16	12

年度・区分	購 買 部 門			利 用 部 門						金 融 部 門			
	養 苗 事 業			森 林 造 成 事 業						利 用 お よ び 福 利 厚 生 事 業		組 合 数	貸 付 残 高
	組 合 数	生 産 量	う ち 受 託 生 産 量	新 植		保 育		計		組 合 数	金 額		
組合数				面 積	組合数	面 積	組合数	面 積	組合数			金 額	
		千本	千本		ha		ha		ha		千円		千円
平成 15 年度	0	0	-	38	1,062	48	24,549	48	25,611	51	843,770	32	743,896
平成 16 年度	1	1	-	29	516	32	23,630	32	24,146	35	982,052	21	583,512
平成 17 年度	1	26	-	16	250	22	18,575	22	18,825	23	829,716	16	378,694
平成 18 年度	0	0	-	18	295	20	19,415	20	19,710	20	977,097	15	301,746
平成 19 年度	0	0	-	16	188	20	20,286	20	20,474	20	954,329	14	246,866

[資料] 県森林整備課調べ

(6) 生産森林組合事業内容

年度・区分	生 産								造 林					
	立 木		素 材		木 炭		薪		苗 木		新 植		保 育	
	組合数	数 量	組合数	数 量	組合数	数 量	組合数	数 量	組合数	数 量	組合数	数 量	組合数	面 積
		m ³		m ³		m ³		m ³		m ³		ha		ha
平成 15 年度	8	2,193	7	1,415	-	-	-	-	-	-	5	11	55	826
平成 16 年度	7	3,014	9	2,174	-	-	-	-	-	-	6	12	48	731
平成 17 年度	4	1,346	18	2,806	-	-	-	-	-	-	8	34	50	795
平成 18 年度	7	247	14	4,701	-	-	-	-	-	-	5	3	49	889
平成 19 年度	7	143	14	2,158	-	-	-	-	-	-	8	4	42	423

[資料] 県森林整備課調べ

[注] 数値については、森林組合一斉調査参加組合の数値である

14. 治山事業

(1) 治山事業実績

単位：千円

年度 ・ 現地機関	総計		公 共 治 山 事 業									
			小計		復旧治山		予防治山		治山施設修繕		保安林改良 保育	
	件数	事業費	件数	事業費	件数	事業費	件数	事業費	件数	事業費	件数	事業費
平成 15 年度	539	10,711,408	407	9,102,526	48	1,952,331	45	1,182,427	1	31,814	197	1,754,022
平成 16 年度	327	8,383,023	253	7,672,676	28	1,221,989	35	1,113,000	1	19,080	145	1,590,000
平成 17 年度	269	6,739,374	213	6,134,220	30	1,579,976	32	958,936	-	-	115	1,014,208
平成 18 年度	276	6,946,762	209	6,437,910	38	1,958,349	46	1,373,937	-	-	84	789,594
平成 19 年度	231	6,773,335	166	6,291,115	20	1,376,410	45	1,240,306	-	-	57	523,216
岐 阜	19	340,093	12	283,158	1	34,249	2	59,235	-	-	5	17,530
西 濃	22	345,037	16	298,002	1	46,112	1	34,579	-	-	9	50,069
揖 斐	23	801,144	17	759,167	2	86,261	4	136,104	-	-	6	87,585
中 濃	12	308,246	9	288,114	-	-	3	61,438	-	-	2	8,657
郡 上	24	734,647	15	687,376	3	200,101	6	146,905	-	-	3	9,684
可 茂	24	295,919	18	244,952	-	-	7	180,730	-	-	10	52,515
東 濃	5	75,937	3	67,321	-	-	1	18,062	-	-	2	49,259
恵 那	39	1,770,048	28	1,695,947	5	441,837	8	268,225	-	-	6	117,193
下 呂	21	646,572	16	598,995	1	89,237	3	81,739	-	-	5	41,703
飛 騨	42	1,455,692	32	1,368,083	7	478,613	10	253,289	-	-	9	89,021

単位：千円

年度 ・ 現地機関	公 共 治 山 事 業											
	保安林管理道 整備		地域防災対策 総合治山		森林土木効率化 等 技術開発モデル		水源流域 広域保全 (注1)		水源流域 地域保全 (注2)		森林水環境 総合整備 (注3)	
	件数	事業費	件数	事業費	件数	事業費	件数	事業費	件数	事業費	件数	事業費
平成 15 年度	1	106,047	32	1,444,364	-	-	25	923,543	2	54,905	6	204,800
平成 16 年度	1	106,000	13	1,490,677	1	98,230	9	677,520	-	-	1	104,410
平成 17 年度	-	-	12	1,367,920	1	102,300	6	518,322	1	58,286	-	-
平成 18 年度	-	-	13	926,521	1	97,208	4	212,818	3	220,288	-	-
平成 19 年度	-	-	10	864,352	1	59,224	5	365,700	4	292,348	-	-
岐 阜	-	-	-	-	-	-	1	86,555	1	35,661	-	-
西 濃	-	-	1	17,155	-	-	2	82,061	-	-	-	-
揖 斐	-	-	2	185,517	-	-	-	-	-	-	-	-
中 濃	-	-	-	-	-	-	1	89,394	-	-	-	-
郡 上	-	-	1	117,537	-	-	-	-	1	159,329	-	-
可 茂	-	-	-	-	-	-	-	-	-	-	-	-
東 濃	-	-	-	-	-	-	-	-	-	-	-	-
恵 那	-	-	2	220,049	-	-	1	107,690	1	78,183	-	-
下 呂	-	-	1	39,695	-	-	-	-	1	19,175	-	-
飛 騨	-	-	3	284,399	1	59,224	-	-	-	-	-	-

(1) 治山事業実績(続き)

単位:千円

年度 ・ 現地機関	公 共 治 山 事 業											
	奥地保安林 保全緊急対策 (注4)		防災林造成		生活環境保全林 整備		自然環境 保全治山		環境防災林 整備		環境保全 技術開発モデル	
	件数	事業費	件数	事業費	件数	事業費	件数	事業費	件数	事業費	件数	事業費
平成 15 年度	-	-	-	-	15	397,848	15	409,843	16	482,904	-	-
平成 16 年度	1	44,870	-	-	5	489,574	5	281,574	6	216,982	1	114,270
平成 17 年度	2	157,972	-	-	1	31,048	4	96,238	8	228,406	1	20,608
平成 18 年度	9	397,319	-	-	-	-	3	104,815	4	80,982	1	91,285
平成 19 年度	15	852,374	-	-	-	-	3	122,844	3	91,594	1	65,815
岐 阜	1	21,539	-	-	-	-	1	28,389	-	-	-	-
西 濃	-	-	-	-	-	-	-	-	2	68,026	-	-
揖 斐	2	90,863	-	-	-	-	-	-	-	-	-	-
中 濃	1	34,170	-	-	-	-	2	94,455	-	-	-	-
郡 上	1	53,820	-	-	-	-	-	-	-	-	-	-
可 茂	1	11,707	-	-	-	-	-	-	-	-	-	-
東 濃	-	-	-	-	-	-	-	-	-	-	-	-
恵 那	4	198,675	-	-	-	-	-	-	-	-	-	-
下 呂	3	238,063	-	-	-	-	-	-	1	23,568	1	65,815
飛 騨	2	203,537	-	-	-	-	-	-	-	-	-	-

単位:千円

年度 ・ 現地機関	公 共 治 山 事 業					
	国有林野内 補助治山		特定流域 総合治山		地すべり防止	
	件数	事業費	件数	事業費	件数	事業費
平成 15 年度	2	63,628	-	-	2	94,050
平成 16 年度	-	-	-	-	1	104,500
平成 17 年度	-	-	-	-	-	-
平成 18 年度	-	-	3	184,794	-	-
平成 19 年度	-	-	2	436,932	-	-
岐 阜	-	-	-	-	-	-
西 濃	-	-	-	-	-	-
揖 斐	-	-	1	172,837	-	-
中 濃	-	-	-	-	-	-
郡 上	-	-	-	-	-	-
可 茂	-	-	-	-	-	-
東 濃	-	-	-	-	-	-
恵 那	-	-	1	264,095	-	-
下 呂	-	-	-	-	-	-
飛 騨	-	-	-	-	-	-

〔資料〕 県治山課調べ

- 〔注〕 (注1)平成16年度以前は「水源森林総合整備」
(注2)平成16年度以前は「集落水源地整備」
(注3)平成17年度以降は「水源流域地域保全」に統合
(注4)平成16年度は「奥地保安林保全対策モデル」

(1) 治山事業実績(続き)

単位:千円

年度 ・ 現地機関	県 単 治 山 事 業											
	小計		県営		花の森名所づくり 整備〔補助〕 (注5)		集落環境保全 整備〔補助〕 (注5)		森の楽園28 グレードアップ 〔補助〕(注5)		水源対策	
	件数	事業費	件数	事業費	件数	事業費	件数	事業費	件数	事業費	件数	事業費
平成 15 年度	132	1,608,882	82	1,130,932	6	200,200	23	168,157	8	45,723	-	-
平成 16 年度	74	710,347	60	583,575	2	27,000	12	99,772	-	-	-	-
平成 17 年度	56	605,154	49	567,930	-	-	7	37,224	-	-	-	-
平成 18 年度	67	508,852	53	440,474	-	-	14	68,378	-	-	-	-
平成 19 年度	65	482,220	54	448,756	-	-	11	33,464	-	-	-	-
岐 阜	7	56,935	6	56,235	-	-	1	700	-	-	-	-
西 濃	6	47,035	5	44,665	-	-	1	2,370	-	-	-	-
揖 斐	6	41,977	5	40,437	-	-	1	1,540	-	-	-	-
中 濃	3	20,132	2	17,732	-	-	1	2,400	-	-	-	-
郡 上	9	47,271	7	42,021	-	-	2	5,250	-	-	-	-
可 茂	6	50,967	6	50,967	-	-	-	-	-	-	-	-
東 濃	2	8,616	2	8,616	-	-	-	-	-	-	-	-
恵 那	11	74,101	9	71,747	-	-	2	2,354	-	-	-	-
下 呂	5	47,577	3	29,727	-	-	2	17,850	-	-	-	-
飛 騨	10	87,609	9	86,609	-	-	1	1,000	-	-	-	-

単位:千円

年度 ・ 現地機関	県 単 治 山 事 業			
	共生の森整備		流木災害対策 緊急整備	
	件数	事業費	件数	事業費
平成 15 年度	10	43,881	3	19,989
平成 16 年度	-	-	-	-
平成 17 年度	-	-	-	-
平成 18 年度	-	-	-	-
平成 19 年度	-	-	-	-
岐 阜	-	-	-	-
西 濃	-	-	-	-
揖 斐	-	-	-	-
中 濃	-	-	-	-
郡 上	-	-	-	-
可 茂	-	-	-	-
東 濃	-	-	-	-
恵 那	-	-	-	-
下 呂	-	-	-	-
飛 騨	-	-	-	-

〔資料〕 県治山課調べ
〔注〕(注5)市町村補助対象事業費

(2) 民有林直轄治山事業実績

(揖斐川地区)

事業内容	15年度	16年度	17年度	18年度	19年度	初年度からの累計
工事費(千円)	268,177	243,178	152,562	219,103	-	13,324,456
工 治 山 ダ ム 種 (えん堤・谷止・床固)(個)	9	8	2	-	-	358
山 腹 工	1.55	0.62	0.05	0.87	-	35.66

(板取川地区)

事業内容	15年度	16年度	17年度	18年度	19年度	初年度からの累計
工事費(千円)	-	143,850	283,110	176,781	293,228	896,969
工 治 山 ダ ム 種 (えん堤・谷止・床固)(個)	-	-	1	1	3	5
山 腹 工	-	1.03	1.03	1.78	0.12	3.96

〔資料〕 県治山課調べ

(3) 治山災害復旧事業実績

単位：千円

年度・現地機関	総数		災害関連緊急治山		林地崩壊防止事業	
	件数	事業費	件数	事業費	件数	事業費
平成15年度	1	53,100	1	53,100	-	-
平成16年度	26	787,561	26	787,561	-	-
平成17年度	3	78,324	3	78,324	-	-
平成18年度	3	136,939	3	136,939	-	-
平成19年度	-	-	-	-	-	-
岐阜	-	-	-	-	-	-
西濃	-	-	-	-	-	-
揖斐	-	-	-	-	-	-
中濃	-	-	-	-	-	-
郡上	-	-	-	-	-	-
可茂	-	-	-	-	-	-
東濃	-	-	-	-	-	-
恵那	-	-	-	-	-	-
下呂	-	-	-	-	-	-
飛騨	-	-	-	-	-	-

〔資料〕 県治山課調べ

(4) 治山施設災害復旧事業実績

単位：千円

年度	総数		内 訳					
	件数	事業費	現地機関	件数	事業費	現地機関	件数	事業費
平成15年度	1	22,262	中濃農整	1	22,262	-	-	-
平成16年度	1	76,898	飛騨農整	1	76,898	-	-	-
平成17年度	-	-	-	-	-	-	-	-
平成18年度	-	-	-	-	-	-	-	-
平成19年度	-	-	-	-	-	-	-	-

〔資料〕 県治山課調べ

(5) 林地被害

単位：面積（ha）被害額（千円）

年次	箇所数	面積	被害額	主な災害名	年次	箇所数	面積	被害額	主な災害名
昭和47	1,060	141	3,343,820	7.13豪雨災害	平成3	63	16.40	3,832,900	2月なだれ
48	68	15	342,700		4	232	22.99	4,386,320	7月豪雨、8月豪雨
49	583	77	2,949,400	7/10豪雨	5	11	2.87	448,500	
50	319	48	2,303,300	台風6号	6	51	6.32	910,000	
51	1,375	186	9,428,650	9.12豪雨災害	7	7	0.53	98,500	
52	51	6	345,500		8	13	2.70	365,000	
53	60	9	437,600		9	48	5.72	919,700	
54	156	16	1,545,000	6月梅雨豪雨、8.22豪雨	10	308	49.69	9,958,100	8月豪雨、台風7・8号、秋雨前線
55	120	11	1,149,450	7月豪雨	11	775	160.80	30,695,200	9.15豪雨災害
56	444	72	7,742,500	56豪雪、7.12梅雨前線豪雨	12	259	25.39	11,626,000	恵南豪雨災害
57	192	13	1,112,500	8月豪雨	13	7	0.62	100,000	
58	764	102	8,908,700	9.28災害	14	91	62.96	2,517,600	7/10豪雨
59	41	9	681,700		15	4	0.91	162,500	
60	157	12	1,201,600	台風6号、7月豪雨	16	235	32.22	6,231,700	23号台風災害
61	68	5	507,600		17	49	13.16	918,100	
62	90	18	1,360,500		18	84	11.44	2,543,200	
63	147	11	1,075,000	9月豪雨	19	38	3.85	872,100	
平成元	702	142.10	13,180,870	9.7・9.20豪雨災害	20	48	19.36	1,886,000	
2	261	26.93	3,461,700	台風19号					

〔資料〕 県治山課調べ

(6) 保安林種類別面積

年度・郡市町村	総 数			水源かん養保安林			土砂流出防備保安林			土砂崩壊防備保安林		
	総 数	国有林	民有林	総 数	国有林	民有林	総 数	国有林	民有林	総 数	国有林	民有林
平成 15 年度	12,976	7,998	4,978	-	-	-	754	-	754	31	-	31
平成 16 年度	392,406	158,779	233,627	253,880	120,449	133,431	127,676	37,976	89,700	6,489	226	6,263
平成 17 年度	410,887	171,449	239,438	268,973	132,709	136,264	130,813	38,386	92,427	6,606	226	6,380
平成 18 年度	412,946	171,575	241,371	269,805	132,827	136,978	132,054	38,394	93,660	6,614	226	6,388
平成 19 年度	414,499	171,388	243,111	270,051	132,785	137,266	133,331	38,250	95,081	6,638	226	6,412
岐 阜	29,025	5,547	23,478	14,906	5,324	9,582	11,171	223	10,948	2,188	-	2,188
1 岐 阜 市	2,113	192	1,921	-	-	-	321	192	129	1,237	-	1,237
3 各 務 原 市	470	-	470	-	-	-	209	-	209	261	-	261
山 県 市	5,025	509	4,516	2,152	509	1,643	2,373	-	2,373	346	-	346
(35 高 富 町)	169	-	169	-	-	-	28	-	28	35	-	35
(36 伊 自 良 村)	679	-	679	-	-	-	614	-	614	18	-	18
(37 美 山 町)	4,177	509	3,668	2,152	509	1,643	1,731	-	1,731	293	-	293
本 巢 市	21,417	4,846	16,571	12,754	4,815	7,939	8,268	31	8,237	344	-	344
(29 本 巢 町)	1,569	31	1,538	-	-	-	1,473	31	1,442	51	-	51
(33 糸 貫 町)	1	-	1	-	-	-	-	-	-	1	-	1
(34 根 尾 村)	19,847	4,815	15,032	12,754	4,815	7,939	6,795	-	6,795	292	-	292
西 濃	10,347	10	10,337	2,578	10	2,568	7,353	-	7,353	263	-	263
大 垣 市	6,035	10	6,025	2,100	10	2,090	3,745	-	3,745	185	-	185
(8 大 垣 市)	6	-	6	-	-	-	6	-	6	-	-	-
(13 上 石 津 町)	6,029	10	6,019	2,100	10	2,090	3,739	-	3,739	185	-	185
海 津 市	1,638	-	1,638	-	-	-	1,551	-	1,551	48	-	48
(11 南 濃 町)	1,638	-	1,638	-	-	-	1,551	-	1,551	48	-	48
養 老 郡	1,429	-	1,429	-	-	-	1,412	-	1,412	4	-	4
12 養 老 町	1,429	-	1,429	-	-	-	1,412	-	1,412	4	-	4
不 破 郡	1,245	-	1,245	478	-	478	645	-	645	26	-	26
14 垂 井 町	264	-	264	-	-	-	192	-	192	1	-	1
15 関ヶ原町	981	-	981	478	-	478	453	-	453	25	-	25
揖 斐	42,027	5,238	36,789	32,987	5,238	27,749	8,281	-	8,281	108	-	108
揖 斐 郡	42,027	5,238	36,789	32,987	5,238	27,749	8,281	-	8,281	108	-	108
揖 斐 川 町	40,836	5,238	35,598	32,987	5,238	27,749	7,471	-	7,471	108	-	108
(20 揖 斐 川 町)	674	35	639	270	35	235	355	-	355	3	-	3
(21 谷 汲 村)	1,661	-	1,661	472	-	472	1,100	-	1,100	45	-	45
(24 春 日 村)	5,765	437	5,328	4,387	437	3,950	1,355	-	1,355	17	-	17
(25 久 瀬 村)	4,026	8	4,018	3,287	8	3,279	714	-	714	25	-	25
(26 藤 橋 村)	19,430	2,425	17,005	15,979	2,425	13,554	3,397	-	3,397	5	-	5
(27 坂 内 村)	9,280	2,333	6,947	8,592	2,333	6,259	550	-	550	13	-	13
22 大 野 町	-	-	-	-	-	-	-	-	-	-	-	-
23 池 田 町	1,191	-	1,191	-	-	-	810	-	810	-	-	-

〔資料〕 県治山課調べ

〔注〕 兼種保安林（2つ以上の目的を達成するための保安林）については、保安林の種類に依り上位の保安林としてその面積を計上し、下段に記載した。なお、これによって面積が計上されないこととなる他方の保安林種の欄には、その面積を上段に外書きした。

例：岐阜市 保健保安林 総数 上段421...上位の兼種保安林（水源かん養等）の欄で計上されている保安林
下段555...（岐阜市保健保安林合計976）-（上段421）=555

単位：面積(ha)

干害防備保安林			なだれ防止保安林			落石防止保安林			保健保安林			風致保安林			市町村名
総数	国有林	民有林	総数	国有林	民有林	総数	国有林	民有林	総数	国有林	民有林	総数	国有林	民有林	
391	391	-	2	-	2	1	-	1	11,792	7,607	4,185	5	-	5	平15
867	15	852	892	88	804	146	25	121	2,456	-	2,456	-	-	-	
391	391	-	2	-	2	1	-	1	11,864	7,679	4,185	5	-	5	平16
867	15	852	901	88	813	159	25	134	2,473	-	2,473	-	-	-	
391	391	-	2	-	2	5	-	5	11,872	7,677	4,195	5	-	5	平17
867	15	852	901	88	813	160	25	135	2,567	-	2,567	-	-	-	
391	391	-	2	-	2	6	-	6	11,872	7,677	4,195	5	-	5	平18
867	15	852	871	88	783	164	25	139	2,571	-	2,571	-	-	-	
391	391	-	2	-	2	6	-	6	12,546	7,675	4,871	5	-	5	平19
867	15	852	871	88	783	170	24	146	2,571	-	2,571	-	-	-	
-	-	-	-	-	-	-	-	-	555	192	363	-	-	-	岐阜
-	-	-	-	-	-	-	-	-	760	-	760	-	-	-	
-	-	-	-	-	-	-	-	-	421	192	229	-	-	-	1
-	-	-	-	-	-	-	-	-	555	-	555	-	-	-	
-	-	-	-	-	-	-	-	-	95	-	95	-	-	-	3
-	-	-	-	-	-	-	-	-	-	-	-	-	-	-	
-	-	-	-	-	-	-	-	-	39	-	39	-	-	-	35
-	-	-	-	-	-	-	-	-	154	-	154	-	-	-	
-	-	-	-	-	-	-	-	-	10	-	10	-	-	-	36
-	-	-	-	-	-	-	-	-	106	-	106	-	-	-	
-	-	-	-	-	-	-	-	-	29	-	29	-	-	-	37
-	-	-	-	-	-	-	-	-	47	-	47	-	-	-	
-	-	-	-	-	-	-	-	-	1	-	1	-	-	-	29
-	-	-	-	-	-	-	-	-	51	-	51	-	-	-	
-	-	-	-	-	-	-	-	-	45	-	45	-	-	-	33
-	-	-	-	-	-	-	-	-	-	-	-	-	-	-	
-	-	-	-	-	-	-	-	-	6	-	6	-	-	-	34
-	-	-	-	-	-	-	-	-	136	-	136	-	-	-	
-	-	-	-	-	-	-	-	-	153	-	153	-	-	-	西濃
-	-	-	-	-	-	-	-	-	30	-	30	-	-	-	
-	-	-	-	-	-	-	-	-	5	-	5	-	-	-	8
-	-	-	-	-	-	-	-	-	30	-	30	-	-	-	
-	-	-	-	-	-	-	-	-	5	-	5	-	-	-	13
-	-	-	-	-	-	-	-	-	39	-	39	-	-	-	
-	-	-	-	-	-	-	-	-	39	-	39	-	-	-	11
-	-	-	-	-	-	-	-	-	81	-	81	-	-	-	
-	-	-	-	-	-	-	-	-	13	-	13	-	-	-	12
-	-	-	-	-	-	-	-	-	81	-	81	-	-	-	
-	-	-	-	-	-	-	-	-	13	-	13	-	-	-	14
-	-	-	-	-	-	-	-	-	25	-	25	-	-	-	
-	-	-	-	-	-	-	-	-	96	-	96	-	-	-	15
-	-	-	-	-	-	-	-	-	1	-	1	-	-	-	
-	-	-	-	-	-	-	-	-	71	-	71	-	-	-	14
-	-	-	-	-	-	-	-	-	24	-	24	-	-	-	
-	-	-	-	-	-	-	-	-	25	-	25	-	-	-	20
-	-	-	-	-	-	-	-	-	168	-	168	5	-	5	
408	-	408	171	-	171	7	-	7	65	-	65	-	-	-	揖斐
-	-	-	-	-	-	-	-	-	168	-	168	5	-	5	
408	-	408	171	-	171	7	-	7	65	-	65	-	-	-	5
-	-	-	-	-	-	-	-	-	74	-	74	5	-	5	
27	-	27	171	-	171	7	-	7	65	-	65	-	-	-	2
-	-	-	-	-	-	-	-	-	2	-	2	-	-	-	
27	-	27	-	-	-	4	-	4	15	-	15	-	-	-	21
-	-	-	-	-	-	-	-	-	5	-	5	5	-	5	
-	-	-	-	-	-	-	-	-	44	-	44	-	-	-	24
-	-	-	3	-	3	3	-	3	-	-	-	-	-	-	
-	-	-	-	-	-	-	-	-	-	-	-	-	-	-	25
-	-	-	-	-	-	-	-	-	-	-	-	-	-	-	
-	-	-	43	-	43	-	-	-	6	-	6	-	-	-	26
-	-	-	-	-	-	-	-	-	67	-	67	-	-	-	
-	-	-	125	-	125	-	-	-	-	-	-	-	-	-	27
-	-	-	-	-	-	-	-	-	-	-	-	-	-	-	
-	-	-	-	-	-	-	-	-	-	-	-	-	-	-	22
-	-	-	-	-	-	-	-	-	94	-	94	-	-	-	
381	-	381	-	-	-	-	-	-	-	-	-	-	-	-	23

(6) 保安林種類別面積(続き1)

年度・郡市町村	総 数			水源かん養保安林			土砂流出防備保安林			土砂崩壊防備保安林		
	総 数	国有林	民有林	総 数	国有林	民有林	総 数	国有林	民有林	総 数	国有林	民有林
中 濃	1,426	-	1,426	-	-	-	-	-	-	-	-	-
	18,336	515	17,821	9,938	173	9,765	7,636	342	7,294	549	-	549
関 市	1,390	-	1,390	-	-	-	-	-	-	-	-	-
	16,782	318	16,464	9,303	-	9,303	6,747	318	6,429	527	-	527
(38 関 市)	123	-	123	-	-	-	-	-	-	-	-	-
	363	-	363	-	-	-	238	-	238	125	-	125
(40 洞 戸 村)	36	-	36	-	-	-	-	-	-	-	-	-
	775	-	775	369	-	369	401	-	401	4	-	4
(41 板 取 村)	1,230	-	1,230	-	-	-	-	-	-	-	-	-
	13,349	318	13,031	8,124	-	8,124	4,974	318	4,656	87	-	87
(42 武 芸 川 町)	-	-	-	-	-	-	-	-	-	-	-	-
	1,162	-	1,162	519	-	519	635	-	635	8	-	8
(43 武 儀 町)	1	-	1	-	-	-	-	-	-	-	-	-
	1,004	-	1,004	264	-	264	403	-	403	297	-	297
(44 上 之 保 村)	-	-	-	-	-	-	-	-	-	-	-	-
	129	-	129	27	-	27	96	-	96	6	-	6
39 美 濃 市	36	-	36	-	-	-	-	-	-	-	-	-
	1,554	197	1,357	635	173	462	889	24	865	22	-	22
郡 上	210	45	165	-	-	-	-	-	-	15	-	15
	32,001	1,794	30,207	20,239	1,373	18,866	11,061	421	10,640	271	-	271
郡 上 市	210	45	165	-	-	-	-	-	-	15	-	15
	32,001	1,794	30,207	20,239	1,373	18,866	11,061	421	10,640	271	-	271
(45 八 幡 町)	46	45	1	-	-	-	-	-	-	1	-	1
	4,880	45	4,835	1,470	-	1,470	3,287	45	3,242	94	-	94
(46 大 和 町)	-	-	-	-	-	-	-	-	-	-	-	-
	5,192	-	5,192	4,347	-	4,347	775	-	775	12	-	12
(47 白 鳥 町)	17	-	17	-	-	-	-	-	-	-	-	-
	7,373	810	6,563	5,643	728	4,915	1,505	82	1,423	15	-	15
(48 高 鷲 村)	1	-	1	-	-	-	-	-	-	-	-	-
	1,526	550	976	1,282	550	732	189	-	189	32	-	32
(49 美 並 村)	54	-	54	-	-	-	-	-	-	-	-	-
	2,569	64	2,505	1,164	-	1,164	1,334	64	1,270	61	-	61
(50 明 宝 村)	66	-	66	-	-	-	-	-	-	14	-	14
	6,624	278	6,346	3,596	48	3,548	2,945	230	2,715	30	-	30
(51 和 良 村)	26	-	26	-	-	-	-	-	-	-	-	-
	3,837	47	3,790	2,737	47	2,690	1,026	-	1,026	27	-	27
可 茂	226	3	223	-	-	-	17	-	17	-	-	-
	9,601	1,966	7,635	3,324	1,697	1,627	5,502	269	5,233	361	-	361
52 美濃加茂 市	-	-	-	-	-	-	-	-	-	-	-	-
	350	-	350	-	-	-	284	-	284	66	-	66
可 児 市	125	-	125	-	-	-	17	-	17	-	-	-
	543	-	543	-	-	-	503	-	503	10	-	10
(53 可 児 市)	108	-	108	-	-	-	-	-	-	-	-	-
	490	-	490	-	-	-	476	-	476	1	-	1
(62 兼 山 町)	17	-	17	-	-	-	17	-	17	-	-	-
	53	-	53	-	-	-	27	-	27	9	-	9
加 茂 郡	50	3	47	-	-	-	-	-	-	-	-	-
	8,015	1,959	6,056	2,926	1,697	1,229	4,432	262	4,170	277	-	277
54 坂 祝 町	-	-	-	-	-	-	-	-	-	-	-	-
	202	-	202	-	-	-	198	-	198	4	-	4
55 富 加 町	-	-	-	-	-	-	-	-	-	-	-	-
	31	-	31	-	-	-	15	-	15	14	-	14
56 川 辺 町	-	-	-	-	-	-	-	-	-	-	-	-
	1,110	-	1,110	17	-	17	985	-	985	108	-	108
57 七 宗 町	-	-	-	-	-	-	-	-	-	-	-	-
	2,103	1,458	645	1,529	1,299	230	538	159	379	36	-	36
58 八 百 津 町	43	-	43	-	-	-	-	-	-	-	-	-
	1,986	103	1,883	-	-	-	1,567	103	1,464	50	-	50
59 白 川 町	4	-	4	-	-	-	-	-	-	-	-	-
	1,551	-	1,551	728	-	728	772	-	772	44	-	44
60 東 白 川 村	3	3	-	-	-	-	-	-	-	-	-	-
	1,032	398	634	652	398	254	357	-	357	21	-	21
可 児 郡	51	-	51	-	-	-	-	-	-	-	-	-
	693	7	686	398	-	398	283	7	276	8	-	8
61 御 嵩 町	51	-	51	-	-	-	-	-	-	-	-	-
	693	7	686	398	-	398	283	7	276	8	-	8
東 濃	386	-	386	-	-	-	-	-	-	-	-	-
	8,220	589	7,631	543	9	534	7,566	580	6,986	69	-	69
多 治 見 市	125	-	125	-	-	-	-	-	-	-	-	-
	1,583	266	1,317	-	-	-	1,520	266	1,254	29	-	29
(63 多 治 見 市)	97	-	97	-	-	-	-	-	-	-	-	-
	1,040	-	1,040	-	-	-	977	-	977	29	-	29
(66 笠 原 町)	28	-	28	-	-	-	-	-	-	-	-	-
	543	266	277	-	-	-	543	266	277	-	-	-
64 瑞 浪 市	46	-	46	-	-	-	-	-	-	-	-	-
	3,927	250	3,677	515	9	506	3,370	241	3,129	37	-	37
65 土 岐 市	215	-	215	-	-	-	-	-	-	-	-	-
	2,710	73	2,637	28	-	28	2,676	73	2,603	3	-	3

〔資料〕 県治山課調べ

〔注〕 兼種保安林(2つ以上の目的を達成するための保安林)については、保安林の種類に依り上位の保安林としてその面積を計上し、下段に記載した。なお、これによって面積が計上されないこととなる他方の保安林種の欄には、その面積を上段に外書きした。

例：岐阜市 保健保安林 総数 上段421...上位の兼種保安林(水源かん養等)の欄で計上されている保安林
下段555...(岐阜市保健保安林合計976)-(上段421)=555

単位：面積(ha)

干害防備保安林			なだれ防止保安林			落石防止保安林			保健保安林			風致保安林			市町村名
総数	国有林	民有林	総数	国有林	民有林	総数	国有林	民有林	総数	国有林	民有林	総数	国有林	民有林	
-	-	-	-	-	-	2	-	2	1,424	-	1,424	-	-	-	中濃
-	-	-	-	-	-	11	-	11	202	-	202	-	-	-	
-	-	-	-	-	-	-	-	-	1,390	-	1,390	-	-	-	
-	-	-	-	-	-	3	-	3	202	-	202	-	-	-	
-	-	-	-	-	-	-	-	-	123	-	123	-	-	-	38
-	-	-	-	-	-	-	-	-	36	-	36	-	-	-	40
-	-	-	-	-	-	1	-	1	-	-	-	-	-	-	
-	-	-	-	-	-	-	-	-	1,230	-	1,230	-	-	-	
-	-	-	-	-	-	-	-	-	164	-	164	-	-	-	41
-	-	-	-	-	-	-	-	-	-	-	-	-	-	-	42
-	-	-	-	-	-	-	-	-	1	-	1	-	-	-	
-	-	-	-	-	-	2	-	2	38	-	38	-	-	-	43
-	-	-	-	-	-	-	-	-	-	-	-	-	-	-	44
-	-	-	-	-	-	2	-	2	34	-	34	-	-	-	
-	-	-	-	-	-	8	-	8	-	-	-	-	-	-	39
-	-	-	-	-	-	-	-	-	195	45	150	-	-	-	郡上
221	-	221	70	-	70	75	-	75	64	-	64	-	-	-	
-	-	-	-	-	-	-	-	-	195	45	150	-	-	-	
221	-	221	70	-	70	75	-	75	64	-	64	-	-	-	
-	-	-	-	-	-	-	-	-	45	45	-	-	-	-	
-	-	-	-	-	-	17	-	17	12	-	12	-	-	-	45
-	-	-	-	-	-	-	-	-	-	-	-	-	-	-	
56	-	56	-	-	-	2	-	2	-	-	-	-	-	-	46
-	-	-	-	-	-	-	-	-	17	-	17	-	-	-	
133	-	133	70	-	70	7	-	7	-	-	-	-	-	-	47
-	-	-	-	-	-	-	-	-	1	-	1	-	-	-	
-	-	-	-	-	-	22	-	22	1	-	1	-	-	-	48
-	-	-	-	-	-	-	-	-	54	-	54	-	-	-	
-	-	-	-	-	-	10	-	10	-	-	-	-	-	-	49
-	-	-	-	-	-	-	-	-	52	-	52	-	-	-	
32	-	32	-	-	-	-	-	-	21	-	21	-	-	-	50
-	-	-	-	-	-	-	-	-	26	-	26	-	-	-	
-	-	-	-	-	-	17	-	17	30	-	30	-	-	-	51
-	-	-	-	-	-	4	-	4	205	3	202	-	-	-	
-	-	-	-	-	-	22	-	22	392	-	392	-	-	-	可茂
-	-	-	-	-	-	-	-	-	-	-	-	-	-	-	52
-	-	-	-	-	-	-	-	-	108	-	108	-	-	-	
-	-	-	-	-	-	-	-	-	30	-	30	-	-	-	
-	-	-	-	-	-	-	-	-	108	-	108	-	-	-	
-	-	-	-	-	-	-	-	-	13	-	13	-	-	-	53
-	-	-	-	-	-	-	-	-	-	-	-	-	-	-	
-	-	-	-	-	-	-	-	-	17	-	17	-	-	-	62
-	-	-	-	-	-	4	-	4	46	3	43	-	-	-	
-	-	-	-	-	-	22	-	22	358	-	358	-	-	-	
-	-	-	-	-	-	-	-	-	-	-	-	-	-	-	54
-	-	-	-	-	-	-	-	-	-	-	-	-	-	-	
-	-	-	-	-	-	-	-	-	2	-	2	-	-	-	55
-	-	-	-	-	-	-	-	-	-	-	-	-	-	-	56
-	-	-	-	-	-	-	-	-	-	-	-	-	-	-	57
-	-	-	-	-	-	-	-	-	43	-	43	-	-	-	
-	-	-	-	-	-	13	-	13	356	-	356	-	-	-	58
-	-	-	-	-	-	4	-	4	-	-	-	-	-	-	
-	-	-	-	-	-	7	-	7	-	-	-	-	-	-	59
-	-	-	-	-	-	-	-	-	3	3	-	-	-	-	
-	-	-	-	-	-	2	-	2	-	-	-	-	-	-	60
-	-	-	-	-	-	-	-	-	51	-	51	-	-	-	
-	-	-	-	-	-	-	-	-	4	-	4	-	-	-	
-	-	-	-	-	-	-	-	-	51	-	51	-	-	-	
-	-	-	-	-	-	-	-	-	4	-	4	-	-	-	61
-	-	-	-	-	-	-	-	-	386	-	386	-	-	-	東濃
-	-	-	-	-	-	-	-	-	42	-	42	-	-	-	
-	-	-	-	-	-	-	-	-	125	-	125	-	-	-	
-	-	-	-	-	-	-	-	-	34	-	34	-	-	-	
-	-	-	-	-	-	-	-	-	97	-	97	-	-	-	
-	-	-	-	-	-	-	-	-	34	-	34	-	-	-	63
-	-	-	-	-	-	-	-	-	28	-	28	-	-	-	
-	-	-	-	-	-	-	-	-	-	-	-	-	-	-	66
-	-	-	-	-	-	-	-	-	46	-	46	-	-	-	
-	-	-	-	-	-	-	-	-	5	-	5	-	-	-	64
-	-	-	-	-	-	-	-	-	215	-	215	-	-	-	
-	-	-	-	-	-	-	-	-	3	-	3	-	-	-	65

(6) 保安林種類別面積(続き2)

年度・郡市町村	総数			水源かん養保安林			土砂流出防備保安林			土砂崩壊防備保安林		
	総数	国有林	民有林	総数	国有林	民有林	総数	国有林	民有林	総数	国有林	民有林
恵那	731	205	526	-	-	-	4	-	4	6	-	6
中津川市	42,542	20,747	21,795	18,690	9,455	9,235	23,185	11,042	12,143	500	226	274
(67中津川市)	677	158	519	-	-	-	-	-	-	3	-	3
(69坂下町)	152	-	152	-	-	-	-	-	-	-	-	-
(70川上村)	13,486	7,409	6,077	3,580	1,107	2,473	9,679	6,076	3,603	227	226	1
(71加子母村)	794	-	794	473	-	473	318	-	318	3	-	3
(72付知町)	148	-	148	-	-	-	-	-	-	-	-	-
(73福岡町)	2,127	1,210	917	1,925	1,210	715	201	-	201	1	-	1
(74蛭川村)	258	42	216	-	-	-	-	-	-	-	-	-
(長野県山口村)	7,624	4,990	2,634	5,920	4,990	930	1,695	-	1,695	9	-	9
恵那市	47	44	3	-	-	-	-	-	-	3	-	3
(68恵那市)	3,280	2,116	1,164	2,152	2,079	73	969	37	932	159	-	159
(75岩村町)	2,185	69	2,116	1,437	69	1,368	704	-	704	5	-	5
(76山岡町)	1,449	-	1,449	1,359	-	1,359	90	-	90	-	-	-
(77明智町)	72	72	-	-	-	-	-	-	-	-	-	-
(78串原村)	221	221	-	-	-	-	221	221	-	-	-	-
(79上矢作町)	54	47	7	-	-	-	4	-	4	3	-	3
下呂	11,376	4,732	6,644	1,844	-	1,844	9,308	4,708	4,600	96	-	96
(80萩原町)	2,589	25	2,564	782	-	782	1,721	25	1,696	12	-	12
(81小坂町)	47	47	-	-	-	-	-	-	-	-	-	-
(82下呂町)	724	341	383	-	-	-	719	341	378	5	-	5
(83金山町)	711	-	711	162	-	162	532	-	532	17	-	17
(84馬瀬村)	3	-	3	-	-	-	-	-	-	3	-	3
飛騨	406	71	335	-	-	-	372	71	301	10	-	10
(85高山市)	567	195	372	-	-	-	554	195	359	13	-	13
(86丹生川村)	4	-	4	-	-	-	4	-	4	-	-	-
(87清見村)	6,379	4,100	2,279	900	-	900	5,410	4,076	1,334	39	-	39
(88庄川村)	2,077	1,543	534	-	-	-	429	-	429	2	-	2
(89白川村)	2,077	1,543	534	-	-	-	429	-	429	2	-	2
高山市	33,625	21,677	11,948	25,934	20,975	4,959	6,800	702	6,098	607	-	607
(90宮村)	4	-	4	-	-	-	-	-	-	2	-	2
(91久々野町)	3,384	1,494	1,890	2,210	1,245	965	1,112	249	863	60	-	60
(92朝日村)	1,719	1,290	429	-	-	-	429	-	429	-	-	-
(93高根村)	18,530	15,399	3,131	17,019	15,089	1,930	1,295	310	985	205	-	205
(94古川町)	239	223	16	-	-	-	-	-	-	-	-	-
(95国府町)	4,408	1,889	2,519	2,253	1,788	465	1,911	101	1,810	235	-	235
(96河合村)	85	-	85	-	-	-	-	-	-	-	-	-
(97宮川村)	3,217	225	2,992	1,215	191	1,024	1,660	34	1,626	80	-	80
(98神岡町)	30	30	-	-	-	-	-	-	-	-	-	-
飛騨市	4,086	2,670	1,416	3,237	2,662	575	822	8	814	27	-	27
(99上宝村)	7,797	6,078	1,719	-	-	-	290	-	290	4	-	4
高山市	188,775	113,305	75,470	140,912	88,531	52,381	44,776	24,671	20,105	1,722	-	1,722
(01久々野町)	2,956	1,552	1,404	-	-	-	273	-	273	2	-	2
(02朝日村)	116,422	79,119	37,303	98,922	69,984	28,938	16,392	9,135	7,257	690	-	690
(03高根村)	9	-	9	-	-	-	-	-	-	-	-	-
(04古川町)	2,483	-	2,483	1,368	-	1,368	979	-	979	29	-	29
(05国府町)	1,461	793	668	-	-	-	42	-	42	-	-	-
(06丹生川村)	9,650	4,441	5,209	8,410	4,159	4,251	1,146	282	864	57	-	57
(07清見村)	205	-	205	-	-	-	-	-	-	2	-	2
(08庄川村)	20,575	13,290	7,285	19,403	13,250	6,153	1,072	40	1,032	62	-	62
(09宮村)	13	-	13	-	-	-	-	-	-	-	-	-
(10久々野町)	21,524	15,677	5,847	21,089	15,677	5,412	381	-	381	7	-	7
(11朝日村)	3,287	1,470	1,817	3,213	1,470	1,743	69	-	69	5	-	5
(12高根村)	3,272	1,349	1,923	2,832	1,349	1,483	403	-	403	29	-	29
(13国府町)	511	347	164	-	-	-	-	-	-	-	-	-
(14上宝村)	8,927	7,836	1,091	8,202	7,635	567	614	201	413	31	-	31
(15丹生川村)	428	337	91	-	-	-	-	-	-	-	-	-
(16庄川村)	12,528	9,442	3,086	10,119	8,500	1,619	2,265	942	1,323	83	-	83
(17宮川村)	23	-	23	-	-	-	-	-	-	-	-	-
(18神岡町)	2,607	482	2,125	2,232	482	1,750	332	-	332	18	-	18
(19河合村)	306	75	231	-	-	-	231	-	231	-	-	-
(20高山市)	31,569	25,132	6,437	22,054	17,462	4,592	9,131	7,670	1,461	369	-	369
(21久々野町)	58	-	58	-	-	-	17	-	17	-	-	-
(22朝日村)	44,051	17,015	27,036	34,395	16,533	17,862	8,009	390	7,619	979	-	979
(23高根村)	19	-	19	-	-	-	-	-	-	-	-	-
(24国府町)	2,143	286	1,857	1,631	273	1,358	370	13	357	100	-	100
(25上宝村)	12,106	4,830	7,276	10,634	4,820	5,814	1,271	10	1,261	149	-	149
(26丹生川村)	13,830	4,401	9,429	9,885	4,092	5,793	3,421	309	3,112	200	-	200
(27庄川村)	39	-	39	-	-	-	-	-	-	-	-	-
(28神岡町)	15,972	7,498	8,474	12,245	7,348	4,897	2,947	58	2,889	530	-	530
(29河合村)	4,783	4,526	257	-	-	-	-	-	-	2	-	2
(30高山市)	28,302	17,171	11,131	7,595	2,014	5,581	20,375	15,146	5,229	53	-	53
(31上宝村)	4,783	4,526	257	-	-	-	-	-	-	2	-	2
(32白川村)	28,302	17,171	11,131	7,595	2,014	5,581	20,375	15,146	5,229	53	-	53

〔資料〕 県治山課調べ

〔注〕 兼種保安林(2つ以上の目的を達成するための保安林)については、保安林の種類に順位に従い上位の保安林としてその面積を計上し、下段に記載した。なお、これによって面積が計上されないこととなる他方の保安林種の欄には、その面積を上段に外書きした。

例: 岐阜市 保健保安林 総数 上段421...上位の兼種保安林(水源かん養等)の欄で計上されている保安林

下段555... (岐阜市保健保安林合計976) - (上段421) = 555

単位：面積(ha)

干害防備保安林			なだれ防止保安林			落石防止保安林			保健保安林			風致保安林			市町
総数	国有林	民有林	総数	国有林	民有林	総数	国有林	民有林	総数	国有林	民有林	総数	国有林	民有林	村名
-	-	-	-	-	-	-	-	-	721	205	516	-	-	-	-
69	-	69	-	-	-	25	24	1	73	-	73	-	-	-	恵那
39	-	39	-	-	-	-	-	-	674	158	516	-	-	-	-
-	-	-	-	-	-	-	-	-	152	-	152	-	-	-	-
-	-	-	-	-	-	-	-	-	-	-	-	-	-	-	67
-	-	-	-	-	-	-	-	-	-	-	-	-	-	-	69
-	-	-	-	-	-	-	-	-	148	-	148	-	-	-	-
-	-	-	-	-	-	-	-	-	258	42	216	-	-	-	70
-	-	-	-	-	-	-	-	-	44	44	-	-	-	-	71
-	-	-	-	-	-	-	-	-	-	-	-	-	-	-	72
39	-	39	-	-	-	-	-	-	-	-	-	-	-	-	73
-	-	-	-	-	-	-	-	-	-	-	-	-	-	-	74
-	-	-	-	-	-	-	-	-	72	72	-	-	-	-	-
30	-	30	-	-	-	25	24	1	47	47	-	-	-	-	-
30	-	30	-	-	-	1	-	1	73	-	73	-	-	-	-
-	-	-	-	-	-	-	-	-	43	-	43	-	-	-	68
-	-	-	-	-	-	-	-	-	47	47	-	-	-	-	75
-	-	-	-	-	-	-	-	-	-	-	-	-	-	-	76
-	-	-	-	-	-	-	-	-	24	-	24	-	-	-	77
-	-	-	-	-	-	-	-	-	-	-	-	-	-	-	78
-	-	-	-	-	-	24	24	-	-	-	-	-	-	-	79
226	226	-	-	-	-	-	-	-	6	-	6	-	-	-	-
38	-	38	-	-	-	20	-	20	1,420	1,317	103	-	-	-	-
226	226	-	-	-	-	-	-	-	226	-	226	-	-	-	下呂
38	-	38	-	-	-	20	-	20	1,420	1,317	103	-	-	-	-
-	-	-	-	-	-	-	-	-	226	-	226	-	-	-	-
-	-	-	-	-	-	-	-	-	2	-	2	-	-	-	80
-	-	-	-	-	-	-	-	-	2	-	2	-	-	-	-
-	-	-	-	-	-	11	-	11	1,290	1,290	-	-	-	-	81
223	223	-	-	-	-	-	-	-	-	-	-	-	-	-	82
-	-	-	-	-	-	9	-	9	16	-	16	-	-	-	-
38	-	38	-	-	-	-	-	-	85	-	85	-	-	-	-
3	3	-	-	-	-	-	-	-	224	-	224	-	-	-	83
-	-	-	-	-	-	-	-	-	27	27	-	-	-	-	84
165	165	-	2	-	2	-	-	-	-	-	-	-	-	-	-
131	15	116	630	88	542	10	-	10	7,336	5,913	1,423	-	-	-	飛騨
165	165	-	-	-	-	-	-	-	594	-	594	-	-	-	-
104	-	104	18	-	18	8	-	8	2,516	1,387	1,129	-	-	-	-
38	-	38	-	-	-	8	-	8	288	-	288	-	-	-	-
-	-	-	-	-	-	-	-	-	9	-	9	-	-	-	-
-	-	-	-	-	-	1	-	1	68	-	68	-	-	-	85
-	-	-	-	-	-	-	-	-	1,419	793	626	-	-	-	-
-	-	-	-	-	-	2	-	2	35	-	35	-	-	-	86
-	-	-	-	-	-	-	-	-	203	-	203	-	-	-	-
-	-	-	-	-	-	1	-	1	37	-	37	-	-	-	87
-	-	-	-	-	-	-	-	-	13	-	13	-	-	-	-
-	-	-	1	-	1	-	-	-	46	-	46	-	-	-	88
-	-	-	-	-	-	-	-	-	-	-	-	-	-	-	90
-	-	-	-	-	-	-	-	-	-	-	-	-	-	-	-
-	-	-	-	-	-	-	-	-	8	-	8	-	-	-	91
66	-	66	-	-	-	-	-	-	511	347	164	-	-	-	-
120	120	-	-	-	-	-	-	-	14	-	14	-	-	-	92
-	-	-	-	-	-	-	-	-	308	217	91	-	-	-	-
-	-	-	-	-	-	-	-	-	61	-	61	-	-	-	93
-	-	-	4	-	4	-	-	-	23	-	23	-	-	-	-
45	45	-	-	-	-	2	-	2	19	-	19	-	-	-	95
-	-	-	13	-	13	-	-	-	30	30	-	-	-	-	99
-	-	-	2	-	2	-	-	-	39	-	39	-	-	-	-
27	15	12	599	77	522	2	-	2	40	-	40	-	-	-	-
-	-	-	-	-	-	-	-	-	-	-	-	-	-	-	-
-	-	-	22	-	22	2	-	2	18	-	18	-	-	-	94
-	-	-	2	-	2	-	-	-	-	-	-	-	-	-	-
-	-	-	52	-	52	-	-	-	-	-	-	-	-	-	96
-	-	-	-	-	-	-	-	-	-	-	-	-	-	-	-
12	-	12	301	-	301	-	-	-	11	-	11	-	-	-	97
-	-	-	-	-	-	-	-	-	39	-	39	-	-	-	-
15	15	-	224	77	147	-	-	-	11	-	11	-	-	-	98
-	-	-	-	-	-	-	-	-	4,781	4,526	255	-	-	-	-
-	-	-	13	11	2	-	-	-	266	-	266	-	-	-	-
-	-	-	-	-	-	-	-	-	4,781	4,526	255	-	-	-	-
-	-	-	13	11	2	-	-	-	266	-	266	-	-	-	89

15 . 林地開発・保安林指定の解除

(1) 林地開発許可の状況

単位：件数(件)面積(ha)

開発の目的 ・ 年度	合 計		工場・事業場用地の造成		住宅用地の造成		別 荘 地の造成		ゴルフ場の設置		レジャー施設の設置		土 石の採掘		道 路の設 新・改築		そ の 他	
	件数	面積	件数	面積	件数	面積	件数	面積	件数	面積	件数	面積	件数	面積	件数	面積	件数	面積
平成15年度	6	18	3	13	1	1	-	-	-	-	-	-	2	4	-	-	-	-
平成16年度	2	4	1	2	-	-	-	-	-	-	-	-	1	2	-	-	-	-
平成17年度	5	18	3	15	-	-	-	-	1	1	1	2	-	-	-	-	-	-
平成18年度	3	6	2	3	-	-	-	-	-	-	-	-	-	-	-	-	1	3
平成19年度	8	148	4	97	-	-	-	-	-	-	-	-	4	51	-	-	-	-

〔資料〕 県治山課調べ

〔注〕 開発行為に係る森林面積が1haを超えるものが対象

(2) 保安林指定の解除状況(民有林)

単位：件数(件)面積(ha)

申請事由・年度	区 分	合 計	指定理由の消滅(法第26条第1項関係)							公益上の理由(法第26条第2項関係)							
			計	観光施設 体育用地	養 施 設 用 地	住 宅 建 物 等 用 地	工 業 等 用 地	農 業 用 地	土 砂 等 採 掘 用 地	そ の 他	計	林 道 用 地	そ の 他 の 道 路 用 地	建 物 ・ 設 等 用 地	発 信 送 電 通 地	ダ ム ・ 利 水 地	等 施 設 用 地
平成 15 年度	件数	44	22	1	-	2	-	-	19	22	-	15	2	-	3	-	2
	面積	61	28	19	-	0	-	-	9	33	-	24	1	-	6	-	2
平成 16 年度	件数	53	24	-	-	-	1	-	23	29	-	25	4	-	-	-	-
	面積	57	16	-	-	-	1	-	15	41	-	23	19	-	-	-	-
平成 17 年度	件数	24	7	1	-	2	-	-	4	17	-	12	5	-	-	-	-
	面積	12	1	0	-	0	-	-	1	11	-	10	1	-	-	-	-
平成 18 年度	件数	15	1	-	-	-	-	-	1	14	2	6	1	-	5	-	-
	面積	193	2	-	-	-	-	-	2	191	0	4	0	-	187	-	-
平成 19 年度	件数	12	3	-	-	-	-	-	3	9	1	6	1	-	1	-	-
	面積	11	0	-	-	-	-	-	0	11	1	10	0	-	0	-	-

〔資料〕 県治山課調べ

16 . 自然保護

(1) 岐阜県の自然植生と植生自然度

自然植生	<p>本県は、日本列島のほぼ中央に位置しており、海拔0mの平野から3,000mを超える山岳地帯、また太平洋と日本海の分水嶺を擁している。そのため、複雑な地形や気候の影響を受け、貴重な植物が分布し、注目すべき植生が成立している。</p> <p>また、標高が高くなるにつれて、暖かい地方の植物社会からしだいに寒い地方に見られる植物社会に変化する現象が見られる。これを「植生の垂直分布」といい、例えば北海道の低山で見られる植生を、本県では高い山に登ると見ることができる。県内ではおおむね500～600m以下に常緑広葉樹林（暖帯）、1,600mまで落葉広葉樹林（冷温帯）、2,500mまで針葉樹林（亜寒帯）、2,500m以上に高山植生が成立している。</p>				
	区分	内容	植生自然度	区分基準	分布率(%)
植生自然度と分布率		ブナ林等の自然林が自然の草原（自然植生）及び貴重な植生	10	高山ハイデ、風衝草原、自然草原等、自然植生のうち単層の植物社会を形成する地区	0.9
			9	エゾマツ・トドマツ群集、ブナ群集等自然植生のうち多層の植物社会を形成する地区	14.0
		自然植生が改変されたあとに成立するミズナラ林、コナラ林等の二次林	8	ブナ・ミズナラ再生林、シイ・カシ萌芽林等代償植生であっても、特に自然植生に近い地区	8.4
			7	クリ・ミズナラ群落、クヌギ・コナラ群落等、一般には二次林と呼ばれる代償植生地区	27.2
		スギやヒノキなどの植林地と自然植生が改変されたあとに成立するススキ等の二次草原	6	常緑針葉樹、落葉針葉樹、常緑広葉樹等の植林地	27.5
			5	ササ群落、ススキ群落等の背丈の高い草原	0.4
			4	シバ群落等の背丈の低い草原	3.9
		水田、畑、果樹園などの農耕地	3	果樹園、桑畑、茶畑、苗圃等の樹園地	0.6
			2	畑地、水田等の耕作地、緑の多い住宅地	11.1
		市街地、集落、造成地	1	市街地、造成地等の植生のほとんど残存しない地区	4.4

〔資料〕 県地球環境課調べ

〔注〕 自然環境保全基礎調査（環境庁、第4回 1996）による。

(2) 絶滅のおそれある野生生物種

植 物（189種）

カテゴリー	種 名
絶滅危惧類 (24種)	チチボラゴケ、ヒメムカゴシダ、タキミシダ、クラガリシダ、デンジソウ、サンショウモ、ミチノクフクジュソウ、フクジュソウ、オキナグサ、セツブンソウ、オニバス、ヒメコウホネ、サクラソウ、ミツガシワ、ガガブタ、ミカワシオガマ、スズカケソウ、ミノシライトソウ、ミノコバイモ、サクライソウ、サルメンエビネ、クマガイソウ、セッコク、ウチョウラン
絶滅危惧類 (54種)	ミズスギ、ヤチスギラン、ミズニラ、イヨクジャク、ノダイオウ、シデコブシ、イブクレイジンソウ、イブキトリカブト、タカネトリカブト、レンゲショウマ、カザグルマ、ヘビノボラス、アゼオトギリ、イシモチソウ、コムウセンゴケ、オサバグサ、タキミチャルメルソウ、シラヒゲソウ、タコノアシ、イヌハギ、ヒメフウロ、イブキフウロ、ハナノキ、クリンソウ、イワザクラ、ヒトツバタゴ、マネキグサ、イブキコゴメグサ、オオアブノメ、イヌノフグリ、フジバカマ、スプタ、ヤナギスプタ、トチカガミ、ササバモ、イトモ、ホッスモ、キイトラッキョウ、ステゴビル、キバナノアマナ、ホソバナノアマナ、ミカワバイケイソウ、ヒメシャガ、カキツバタ、シラタマホシクサ、ウンヌケモドキ、ウンヌケ、ナガエミクリ、イワチドリ、マメツタラン、エビネ、サギソウ、ミズトンボ、トキソウ
準絶滅危惧 (57種)	カミガモシダ、イチョウシダ、ミヤマシシガシラ、イワヤシダ、オオクボシダ、サクラバハノキ、オオレイジンソウ、マツモ、ヤマシャクヤク、ツメレンゲ、キバナハナネコノメ、ヤシャビシャク、カライトソウ、コキンバイ、キバナノレンリソウ、グンナイフウロ、エンシュウツリフネソウ、ヤマトグサ、イブキボウフウ、イワナンテン、ホザキツリガネツツジ、オオバツツジ、クサタチバナ、ミゾコウジュ、イブキジャコウソウ、ムシトリスミレ、ミミカキグサ、ホザキノミミカキグサ、イヌタヌキモ、ムラサキミミカキグサ、コキンレイカ、カノコソウ、キキョウ、チョウジギク、コイブキアザミ、イブキアザミ、リョウノウアザミ、ヒダアザミ、カガノアザミ、ハクサンアザミ、カセンソウ、アギナシ、カミコウチテンナンショウ、イナヒロハテンナンショウ、ウラシマソウ、ヒメザゼンソウ、ヒラギシスゲ、ダケスゲ、ワタスゲ、ムギラン、ナツエビネ、キンラン、テガタチドリ、フタバラン、アリドオシラン、ヨウラクラン、カヤラン
情報不足 (54種)	ヤマモモ、ミヤマヤナギ、ミヤマミズ、ミヤマツチトリモチ、ヤナギヌカボ、ヌカボタデ、タガソデソウ、バイカモ、ノカラマツ、キンバイソウ、ベニバナヤマシャクヤク、エゾハタザオ、キバナハタザオ、イワレンゲ、オオシラヒゲソウ、ヤワタソウ、ツチグリ、マメナシ、シモツケ、ミソナオシ、ミヤマタニワタシ、タチフウロ、カキノハグサ、ヒナノキンチャク、ホソエカエデ、ミズキカシグサ、ヒメビシ、ヌマゼリ、アズマシャクナゲ、コケリンドウ、イヌセンブリ、テングノコヅチ、チョウジソウ、タチガシワ、ミズトラノオ、セキヤノアキチョウジ、スズメハコベ、ルリトラノオ、オオヒキヨモギ、タヌキモ、ヒゴタイ、ムカシヨモギ、ヤナギタンポポ、ミズギク、タカサゴソウ、ホソバナニガナ、ヤマタバコ、ホロムイソウ、コバノヒルムシロ、コシノコバイモ、ヒロハアマナ、サギスゲ、サワラン、カモメラン

(2) 絶滅のおそれのある野生生物種 (続き)

ほ乳類 (20 種)

カテゴリー	種 名
絶滅危惧 類 (4 種)	ヒメホオヒゲコウモリ、クロホオヒゲコウモリ、モリアブラコウモリ、クビワコウモリ
絶滅危惧 類 (3 種)	カグヤコウモリ、ヤマコウモリ、ホンドオコジョ
準絶滅危惧 (9 種)	アズミトガリネズミ、ホンシュウトガリネズミ、ミズラモグラ、ニホンウサギコウモリ、ニホンコテングコウモリ、ニホンテングコウモリ、ホンドモモンガ、ヤマネ、トウホクヤチネズミ
情報不足 (4 種)	ヒメヒミズ、ヒナコウモリ、チチブコウモリ、ユビナガコウモリ

鳥 類 (25 種)

カテゴリー	種 名
絶滅危惧 類 (2 種)	イヌワシ、ライチョウ
絶滅危惧 類 (4 種)	クマタカ、オオジシギ、コアジサシ、ブッポウソウ
準絶滅危惧 (13 種)	チュウサギ、ハチクマ、オオタカ、ハイタカ、ヒクイナ、タマシギ、シロチドリ、アオバズク、フクロウ、ヤマセ ミ、アカショウビン、サンショウクイ、ホオアカ
情報不足 (6 種)	ヨシゴイ、ミゾゴイ、チゴモズ、アカモズ、ノジコ、クロジ

両生類・爬虫類 (9 種)

カテゴリー	種 名
絶滅危惧 類 (2 種)	カスミサンショウウオ、ヤマサンショウウオ
絶滅危惧 類 (4 種)	クロサンショウウオ、ブチサンショウウオ、オオサンショウウオ、ダルマガエル
準絶滅危惧 (1 種)	ナガレヒキガエル
情報不足 (2 種)	ナガレタゴガエル、ニホンアカガエル

魚 類 (13 種)

カテゴリー	種 名
絶滅危惧 類 (3 種)	ウシモツゴ、イタセンバラ、ハリヨ
絶滅危惧 類 (3 種)	カワバタモロコ、ホトケドジョウ、ネコギギ
準絶滅危惧 (5 種)	スナヤツメ、イチモンジタナゴ、シロヒレタビラ、ドンコ、カマキリ
情報不足 (2 種)	デメモロコ、スジシマドジョウ

昆虫類 (113 種)

カテゴリー	種 名
絶滅危惧 類 (11 種)	ヒヌマイトトンボ、ホンサナエ、ベッコウトンボ、オオキトンボ、ヒメギフチョウ、ゴマシジミ、クロツバメシジ ミ、シルビアシジミ、ヒョウモンチョウ、オオウラギンヒョウモン、ヒョウモンモドキ

(2) 絶滅のおそれのある野生生物種 (続き)

昆虫類 (113種) (続き)

カテゴリー	種 名
絶滅危惧 類 (16種)	ムスジイトトンボ、ベニイトトンボ、ネアカヨシヤンマ、アオヤンマ、タガメ、ゲンゴロウ、アカセセリ、チャマダラセセリ、ツマグロキチョウ、ヤマキチョウ、ヒメシロチョウ、ハヤシミドリシジミ、クロシミドリシジミ、アサマシジミ、ヒメヒカゲ、ウラナミジャノメ
準絶滅危惧 (54種)	エゾイトトンボ、ルリイトトンボ、ゲンバイトトンボ、アオハダトンボ、ナゴヤサナエ、コサナエ、マルタンヤンマ、カラカネトンボ、キイロヤマトンボ、ハネビロエゾトンボ、カオジロトンボ、ムツアカネ、マイコアカネ、ヒメハルゼミ、ヒメタイコウチ、カワラハンミョウ、クロカタビロオサムシ、ツヤハダクワガタ、マダラクワガタ、オオクワガタ、オオチャイロハナムグリ、コクロオバボタル、フタスジカタビロハナカミキリ、キベリカタビロハナカミキリ、タニグチコブヤハズカミキリ、ヒゲナガカミキリ、ムネビロイネソウモドキ、タカネキマダラセセリ、ギンイチモンジセセリ、スジグロチャバネセセリ、ヘリグロチャバネセセリ、ギフチョウ、クモマツマキチョウ、ミヤマモンキチョウ、キリシマミドリシジミ、ミヤマシジミ、オオゴマシジミ、クロシジミ、ムモンアカシジミ、キマダラルリツバメ、ミヤマカラスシジミ、カラスシジミ、オオイチモンジ、コヒョウモンモドキ、フタスジチョウ、キマダラモドキ、クロヒカゲモドキ、オオヒカゲ、タカネヒカゲ、イセキリガ、ヤヒコカラスヨトウ、オンタケクロヨトウ、イワアツバ、オオキイロアツバ
情報不足 (32種)	メガネサナエ、マガタマハンミョウ、アオアシナガハナムグリ、ルリヒラタムシ、オオキノコムシ、ヒイロホソナガクチキ、トホシハナカミキリ、オニホソコバネカミキリ、ヒゲナガシラホシカミキリ、イッシキキモンカミキリ、ヘリグロアオカミキリ、カツラネクイハムシ、ヤツボシツツハムシ、ハラダチョッキリ、コカタビロゾウムシ、タカハシトゲゾウムシ、チビシギゾウムシ、ノヒラツツククイゾウムシ、フトアナアキゾウムシ、アシナガオニゾウムシ、カバシヤク、フジキオビ、アマギシヤチホコ、キテンエグリシヤチホコ、スゲドクガ、タカネモンヤガ、カギモンキリガ、エゾスジヨトウ、ヤンコウスキーキリガ、オレクギリンガ、シラユキコヤガ、ナマリキシタバ

貝 類 (31種)

カテゴリー	種 名
絶滅危惧 類 (1種)	カワネジガイ
絶滅危惧 類 (8種)	シリボソギセル、ミカドギセル、カワシンジユガイ、オリエボシ、マツカサガイ、トンガリササノハガイ、カタハガイ、イシガイ
準絶滅危惧 (12種)	ベニゴマオカタニシ、ヤマメタニシ、ホラアナゴマオカチグサガイ、クロダカワニナ、キョウトギセル、シリオレギセル、カンムリレンズガイ、ココロマイマイ、ヤコビマイマイ、ハクサンマイマイ、ナミマイマイ、オカノマイマイ (コガネマイマイ)
情報不足 (10種)	クロダアツクチムシオイガイ、アズキガイ、マメタニシ、カンムリケマイマイ、ヒラマイマイ、カラスガイ、ヨコハマジラガイ、ハイイロマメシジミ、マメシジミ、ニホンマメシジミ

[資料] 県地球環境課調べ

[注] 岐阜県の絶滅のおそれのある野生生物-岐阜県レッドデータブック (岐阜県 : 平成 13年3月発行) による。

岐阜県レッドデータブックにおけるカテゴリーの定義

岐阜県カテゴリー	基本 概念	要 件
絶滅危惧 類	県内において絶滅の危機に瀕している種	生息・生育数が極めて少なく、または生息・生育環境も極限される種で、近い将来県内での絶滅が危惧される種
絶滅危惧 類	県内において、絶滅の危険が増大している種	生息・生育数がかなり少なく、または生育・生息環境もかなり限られた種で、将来県内での絶滅が危惧される種
準絶滅危惧	県内において、生息・生育を存続する基盤が脆弱な種	生息・生育数が少なく、生息・生育環境も限られた種で、現時点では直ちに絶滅が危惧されるほどではないが、環境の変化によっては個体数の更なる減少が危惧され、絶滅危惧として上位ランクに移行する要素を有する種
情報不足	県内において、評価するだけの生息・生育情報が不足している種	環境条件の変化によって、容易に絶滅危惧のカテゴリーに移行し得る要素を有しているが、生息状況をはじめとして、ランクを判定するに足る情報が得られていない種

[参考] 県では、平成 15年3月19日、県民共通の財産である絶滅のおそれのある野生生物を次代に引き継ぐため、希少野生生物を保護し、その絶滅を防止することを目的として、「岐阜県希少野生生物保護条例」を制定した。

さらに、条例に基づき平成 15年1月11日、県全域で捕獲、採取、殺傷又は損傷を禁止する保護種 16種の指定とその生育生息環境を保護する保護区 4箇所を設定した。また、平成 17年3月4日には、保護区 1箇所を追加指定した。

・指定希少野生生物 16種

(両生類) 1種 ヤマシヨウウオ(本種をハカシヨウウオという説もあるためハカシヨウウオも指定)

(魚 類) 2種 ウメヅク、ハコ

(植 物) 13種 ミカシガマ、ミナライソウ、サライソウ、ミナクサヅク、フクヅク、オトコサ、セツソウ、サライソウ、ミコバネ、カメクシ、クダマ、セツク、ウツク

・指定希少野生生物保護区 5箇所

西之川町ハリヨ指定希少野生生物保護区 (大垣市)

加賀野ハリヨ指定希少野生生物保護区 (大垣市)

八幡ハリヨ指定希少野生生物保護区 (揖斐郡池田町)

津屋ハリヨ指定希少野生生物保護区 (海津市)

明谷ハリヨ指定希少野生生物保護区 (本巣市)

(3) 自然環境保全地域等の指定状況

単位：面積(ha)

区分	地域名	所在地	面積	内容		指定年月日	特徴
				特別地区	普通地区		
自然環境保全地域	能郷白山	本巣市根尾能郷	656.45	656.45	-	S51. 2. 3	亜高山性植生及びブナのすぐれた天然林
	山中山	高山市荘川町	13.12	1.99	11.13	"	ミズバショウなどの高層湿原植物の自生地
	秋神	高山市朝日町	10.04	-	10.04	"	シラカンバの自生地
	荻町	大野郡白川村	300.45	105.02	195.43	"	ブナ、ミズナラを主体とするすぐれた天然林
	北の保・水の平	飛騨市神岡町	363.52	(1.50) 305.44	58.08	S51.10.15	湿原植物の自生地、ブナ等のすぐれた天然林
	朝日添川	郡上市白鳥町	287.80	84.40	203.40	"	トチノキ・サワグルミを主体とする溪畔林、日本海型のブナのすぐれた天然林
	時山	大垣市上石津町	160.80	(27.40) 27.40	133.40	"	野生動物(ヒサマツミドリシジミ・キリシマミドリシジミ)の生息地
	関水タルの川	関市神野	157.10	(0.80) 0.80	156.30	"	野生動物(ゲンジホタル・カワニナ)の生息地
	桜の湖畔	中津川市上野	56.50	(0.70) 0.70	55.80	"	ハナノキの自生地
	岩の子	本巣市根尾越波	182.41	79.78	102.63	S52. 9. 30	日本海型のブナのすぐれた天然林
	御前岳	高山市清見町 飛騨市河合町	406.79	406.79	-	"	ブナを主体とする落葉広葉樹林と天然ヒノキ等針葉樹の温帯極相林
	内脚洞	関市板取	137.62	75.87	61.75	"	日本海型のブナ林の中にヒノキ・コウヤマキ林がみられるすぐれた天然林
	祖師野	下呂市金山町	34.90	0.87	34.03	"	高樹齢かつ学術的価値を有するスギ・ヒノキ等の人工林、野生動物(ブッポウソウ)の生息地
	烏帽子岳	大垣市上石津町	21.24	(4.92) 4.92	16.32	S54.12.28	ホンシャクナゲ及びベニドウダンの自生地
	万波	飛騨市宮川町	127.43	(4.18) 127.43	-	"	日本海型ブナ原生林
小川	郡上市明宝	40.70	(40.70) 40.70	-	S56. 7. 21	ホンシャクナゲの自生地	
小計	16地域	2,956.87	(80.20) 1,918.56	1,038.31			
緑地環境保全地域	小倉山	美濃市小倉山	9.70	9.70	-	S48. 3. 31	アカマツ・ヒノキ・その他広葉樹の良好な緑地
	鶴形山	美濃市鶴形山	8.70	4.50	4.20	"	照葉樹を主体とした良好な緑地
	天瀑山	恵那市岩村町	68.20	10.50	57.70	"	アカマツの大径木等の良好な緑地
	南山丘陵	可児郡御嵩町	101.10	-	101.10	"	アカマツを主体とした良好な緑地
	千光寺	高山市丹生川町	37.95	20.35	17.60	S51. 2. 3	スギ・アカマツ・モミ・ケヤキ等の良好な緑地
	荒城神社	高山市国府町	1.16	0.46	0.70	S52. 9. 30	スギを主体とした良好な緑地
	久津八幡宮	下呂市萩原町	3.42	0.94	2.48	"	スギ・ヒノキ・サワラ・シラカシ等の良好な緑地
	水無神社	高山市一之宮町	10.35	4.02	6.33	S53. 3. 31	スギ・ヒノキの大径木を主体とした良好な緑地
	日和田・小日和田	高山市高根町	4.65	1.13	3.52	"	イチイを主体とした良好な緑地
	禅昌寺	下呂市萩原町	5.28	2.06	3.22	"	スギ・ヒノキを主体とした良好な緑地
	大船神社	恵那市上矢作町	7.05	6.88	0.17	S54. 3. 30	老齢巨木のスギ林を主体とした良好な緑地
	飯島	大野郡白川村	52.88	52.88	-	S55. 5. 23	日本海型のブナの原生林
	西漆山	飛騨市神岡町	11.10	11.10	-	"	ブナ・ミズナラ・その他の温帯広葉樹の良好な緑地
	諏訪神社	下呂市萩原町	0.99	0.86	0.13	S58.10.21	スギを主体とした良好な緑地
	大山白山神社	加茂郡白川町	3.90	3.90	-	S59.11. 6	スギ・ヒノキを主体とした良好な緑地
馬籠	中津川市馬籠	327.95	-	327.95	H17. 2. 25	クヌギを主体とした良好な緑地	
小計	16地域	654.38	(80.20) 2,047.84	525.10			
総計	32地域	3,611.25	(80.20) 2,047.84	1,563.41			

〔資料〕 県地球環境課調べ

〔注〕 特別地区欄中の()は、野生動植物保護地区で内数である
平成20年3月末日現在である

(5) 自然公園における各種行為の許可・届出の状況

単位：件数(件)

区 分	工作物の 新改増築	鉱物の採取 土砂の採取	木竹の伐採	土地の形状 の 変 更	そ の 他	合 計
平成 15 年度	144	21	45	3	7	220
平成 16 年度	126	29	29	10	14	208
平成 17 年度	123	41	40	17	16	237
平成 18 年度	134	33	47	34	14	262
平成 19 年度	138	54	49	26	14	281
(内訳)						
国 立 公 園	35	4	0	2	10	51
国 定 公 園	73	15	45	15	3	151
県立自然公園	30	35	4	9	1	79

〔資料〕 県地球環境課調べ

〔参考〕 自然公園等の風致景観、自然環境を保全するため、自然公園法、岐阜県立自然公園条例や自然環境保全法、岐阜県自然環境保全条例に基づき、自然公園（自然環境保全地域）の区域内に、特別地域（特別地区（野生動植物保護地区））、特別保護地区の指定を行っている。

これらの地域における一定の行為は、環境大臣または知事の許可を受けなければならないものとされており、またこれらの地域以外の地域（普通地域、普通地区）についても、一定の行為は、知事または市町村長に事前に届出を行うこととされている。

県では、自然保護員 17 名を配置し、自然公園（自然環境保全地域）内の風致景観（自然環境）を保護（保全）している。

また環境省においても、自然公園については自然公園指導員の制度を設けており、本県では 5 2 名が委嘱されているほか、中部山岳国立公園の平湯地区に平湯自然保護官事務所を設置し、現地の保護体制の充実が図られている。

(6) 自然環境保全協定の締結状況

単位：件数(件)

年 度	ゴルフ場	住宅等	ダム等	レジャー 施 設	土 砂 の 採 取	車 道	その他	合 計
平成15年度	2		1		19			22
平成16年度		1			37			38
平成17年度							3	3
平成18年度		-	-	-	3			3
平成19年度	-	3	-	-	2	-	-	5

〔資料〕 県地球環境課調べ

〔参考〕 県土の優れた自然環境の破壊等を防止するため、一定規模以上の開発行為については開発事業者と、自然の改変を最小限にとどめること、植生の回復を図ること、及びその他自然環境の保全に必要な措置を講ずることなどを盛り込んだ自然環境保全協定を締結し、良好な自然の確保につとめている。

17. 自然公園等

(1) 自然公園の指定状況

単位：面積(ha)比率(%)

区分	自然公園名	関係(県)市町村	面積	県土面積に対する比率	指定年月日	公園の特性
国立公園	中部山岳	(岐阜・新潟・富山・長野) 高山市・飛騨市	(174,323) 24,219	2.3	昭 9.12.4 59.6.15	標高3,000m級の山岳景観美、高山植物の群生
	白山	(岐阜・石川・富山・福井) 高山市・郡上市・白川村	(47,700) 14,017	1.3	昭 37.11.12 53.3.22 61.9.12	白山を中心とする山岳景観美
国定公園	飛騨木曾川	(岐阜・愛知)瑞浪市・恵那市 美濃加茂市・各務原市・可児市 下呂市・御嵩町・坂祝町 川辺町・七宗町・八百津町 白川町・御嵩町	(18,075) 14,413	1.4	昭 39.3.3 平 元.6.7	木曾川、飛騨川沿いの奇岩、峡谷美
	揖斐関ヶ原 養老	大垣市・本巣市・海津市 養老町・垂井町・関ヶ原町 揖斐川町・池田町	20,219	1.9	昭 45.12.28 平 元.6.7	東海自然歩道沿いの揖斐峡等の峡谷美 池田山、養老山系の自然美
小計		4 (箇所)	72,868	6.9		
県立自然公園	千本松原	海津市	42	0.0	昭 29.9.14 平 16.9.16	治水神社周辺の松並木及び水郷風景
	恵那峡	中津川市・恵那市	1,505	0.1	昭 29.9.14	恵那峡を中心とする渓谷美
	胞山	中津川市・恵那市	5,027	0.5	昭 29.9.14 35.8.30 平 16.3.18	高原、湖が一体となった自然景観美
	揖斐	揖斐川町	52,834	5.0	昭 31.4.20 44.4.1 47.4.1	揖斐川上流の峡谷美
	奥飛騨 数河流葉	飛騨市	2,959	0.3	昭 35.8.30 47.4.1 平 16.3.18	高層湿原植物群落を中心とした自然景観美
	宇津江 四十八滝	高山市	800	0.1	昭 35.8.30 平 16.3.18	滝を中心とする景観美
	裏木曾	中津川市	11,654	1.1	昭 38.1.22 平 16.9.16	御岳西側の森林峡谷美
	伊吹	大垣市・揖斐川町・池田町	5,450	0.5	昭 42.3.17 平 元.6.7 12.4.28	伊吹山を中心とする景観美
	土岐三国山	土岐市	1,516	0.1	昭 44.4.1 平 16.9.16	丘陵地帯からの展望景観美
	位山舟山	高山市・下呂市	2,655	0.3	昭 44.4.1 平 14.4.16	位山、舟山を中心とする良好な自然美
	奥長良川	関市・美濃市・郡上市	30,122	2.8	昭 44.4.1 60.3.5 平 5.7.6 16.3.18	長良川に沿った森林及び峡谷美
	野麦	高山市	428	0.0	昭 47.4.1	野麦峠を中心とする自然景観美
	せせらぎ 渓谷	高山市・下呂市	1,318	0.1	平 8.4.1	川上川、馬瀬川流域における渓谷美
	天生	飛騨市・白川村	1,638	0.2	平 10.4.1	原生林・渓谷を中心とした山岳景観
御嶽山	高山市・下呂市	4,276	0.4	平 11.4.1	広大な原生林を持つ山岳景観	
小計		15 (箇所)	122,224	11.5		
総計		19 (箇所)	195,092	18.4		

〔資料〕 県地球環境課調べ

〔注〕 面積欄中の()は、公園の全面積である
平成20年3月末日現在である

(2) 長距離自然歩道の概要

概要	平成7年、全国で7番目の長距離自然歩道として中部北陸8県を結ぶ路線が決定された。県内の総延長373.4kmのうち一日利用コースは26コースで、その延長は198.3kmである。				
	市町村名	コース名称	距離 (km)	コースの主要立地	コースの主なみどころ
中部北陸 一日コース 自然歩道	白川村	荻町合掌集落のみち	2.8	展望	白川郷合掌集落 白山連峰(展望)紅葉
	飛騨市	天生湿原と ブナ原生林のみち	6.2	森林	天生峠 水芭蕉 高層湿原植物群落 ブナ原生林
	飛騨市	下小鳥ダムと 稲越渓流のみち	13.2	ダム 渓流	下小鳥ダム 森林浴 稲越川
	飛騨市	起し太鼓の里を 訪ねるみち	9.8	町並 森林	飛騨古川の町並 瀬戸川の鯉 森林公園
	高山市	飛騨ブリ街道と 飛騨桃のみち	8.3	果樹園 歴史	飛騨桃・飛騨リンゴの産地 神社
	高山市	飛騨高山の町並みと 天領のみち	10.0	森林 町並	美女峠 花の山口 東山寺町 高山の古い町並み
	高山市	美女峠の 里めぐりのみち	6.0	森林 峠	紅葉 円空仏 薬師堂 乗鞍岳(展望) 美女峠
	高山市	乗鞍岳展望と 鳥屋峠越えのみち	15.1	森林 峠	森林浴 鳥屋峠 乗鞍岳(展望)
	高山市	旧野麦街道 系引きのみち	19.0	森林 峠	野麦峠 お助け小屋 乗鞍岳(展望)
	高山市	飛騨桃源郷 アララギのみち	10.1	果樹園 森林	飛騨桃・飛騨リンゴの産地 森林浴 あららぎ湖
	下呂市	位山街道・ 峠越えのみち	6.6	森林	あららぎ湖 森林浴 旧官道の石畳
	下呂市	山之口街道 上呂展望のみち	8.5	森林	森林浴 旧官道の馬頭観音
	下呂市	巖立と滝へのみち	9.2	温泉 展望	巖立(展望) 三ツ滝 森林浴
	下呂市	益田街道禅昌寺を 訪ねるみち	11.2	展望	飛騨川(展望) 久津八幡宮 禅昌寺
	下呂市	シダレクリと 初矢峠石畳のみち	5.9	森林	シダレクリの自生地 初矢峠の石畳 森林浴
	下呂市	飛騨金山温泉 へのみち	2.0	温泉	飛騨金山温泉 馬瀬川(展望)
	白川町	パイプオルガンの里 探訪のみち	7.5	川 森林	つり橋 クオーレふれあいの里
	七宗町	日本最古の 石にふれるみち	6.5	渓谷 歴史	飛水峡 日本最古の石 ポットホール
	川辺町	川辺ダム湖のみち	4.3	ダム湖	川辺漕艇場
	八百津町	武蔵伝説 探訪のみち	4.8	滝 森林	五宝滝 大仙寺
	可児市	森蘭丸の里めぐりのみち	4.4	歴史	森蘭丸兄弟の墓 金山城跡
	恵那市	中山道十三峠のみち	3.5	歴史	西行硯水公園 西行塚 榎ヶ根一里塚
	中津川市	奥恵那峡と青邨 記念館へのみち	5.7	川 美術	桃山公園 奥恵那峡 前田青邨記念館
	中津川市	中山道落合の 石畳を訪ねるみち	6.1	歴史	落合の石畳 落合本陣跡
	中津川市	藤村をしのぶ 文学と歴史のみち	4.4	宿場	馬籠宿
	中津川市	磯前神社大杉を 訪ねるみち	7.2	湖 森林	桜の湖 神社

[資料] 県地球環境課調べ

(2) 長距離自然歩道の概要(続き)

東 海 自 然 歩 道	概 要	昭和45年、わが国で最初の自然歩道として、東京都の明治の森高尾国定公園を起点、大阪府の明治の森箕面国定公園を終点とする東海自然歩道が設定された。路線は11都府県にまたがり、県内では恵那市奥矢作湖から日本大正村、大名街道、中山道の宿場町、鬼岩公園をめぐり、可児市南部から愛知県犬山市に至り、犬山市から各務原市、岐阜市金華山北部をとおり、途中、四国山コースと直行コースに分かれながら、根尾川、谷汲山華厳寺、横蔵寺、鍋倉山、池田山麓、天下分け目の関ヶ原、養老の滝を経由して三重県へ至るコースになっている。またその一部は飛騨木曾川国定公園、揖斐関ヶ原養老国定公園を通過している。				
	モ デ ル コ ー ス	コ ー ス 名 称	起 点	・ 終 点	距 離 (km)	所 要 時 間
		奥矢作湖展望のみち	関羅瀬橋	～ 東鉄バス嵐	9.2	3時間50分
		明智・大正村をたずねるみち	東鉄バス嵐	～ 明知鉄道明智駅	8.3	3時間25分
		牧場とアルプスのぞむみち	明知鉄道岩村駅	～ 東鉄バス野井	9.9	4時間20分
		中山道宿場めぐりのみち	J R 武並駅	～ 瑞浪市コミュニティ・バス細久手口	15.1	6時間20分
		奇岩・怪石・鬼岩をたずねるみち	鬼岩ドライブイン	～ 名鉄御高駅	11.8	4時間40分
		みたけの森をめぐるみち	名鉄御高駅	～ 東鉄バス久々利	8.9	3時間35分
		車折神社と不動めぐりのみち	J R 鵜沼駅	～ 岐阜バス上須衛	10.9	4時間25分
		長良川展望のみち	岐阜バス古津	～ 岐阜バス三田洞弘法前	7.3	3時間
		谷汲・巡礼と信仰のみち	樽見鉄道美濃津海駅	～ 近鉄バス横蔵	14.4	6時間10分
		山村を結ぶ落葉のみち	近鉄バス横蔵	～ 近鉄バス東津汲	11.1	4時間5分
		鍋倉山自然探訪のみち	近鉄バス東津汲	～ 岐阜バス六合	25.2	9時間50分
		池田山麓自然と歴史に ふれあつみち	近鉄バス新丁	～ 近鉄バス昼飯	13.1	5時間35分
		関ヶ原つわものたちを しのぶみち	J R 関ヶ原駅	～ 不破の関跡～ エコミュージアム関ヶ原～JR関ヶ原駅	11.3	5時間
養老孝子をたずねるみち	近鉄バス桜井	～ 近鉄美濃津屋駅	16.7	6時間30分		

[資料] 県地球環境課調べ

(3) 自然公園の利用施設の整備状況

公 園 名	市町村名	事 業 地	事 業 内 容	事 業 区 分	施工主体
中部山岳国立公園	高 山 市	新穂高園地	園地整備	県 単	岐阜県
	高 山 市	飛騨・北アルプス自然文化センター	暖房改修	県 単	岐阜県
	高 山 市	飛騨・北アルプス自然文化センター	屋根補修	県 単	岐阜県
	高 山 市	千石西穂高線登山道	登山道整備	県 単	岐阜県
白山国立公園	白 川 村	白山北山稜線登山道	登山道改修	県 単	岐阜県

[資料] 県地球環境課調べ

(4) 自然公園の利用者数

単位：利用者数(千人)比率(%)

年次・種別	平成15年	平成16年	平成17年	平成18年	平成19年
国立公園	1,722 (79)	1,517 (88)	1,516 (100)	1,895(125)	1,964(104)
国定公園	4,492 (99)	4,603 (102)	4,623 (100)	4,520(98)	4,500(100)
県立自然公園	5,287 (95)	5,063 (96)	4,796 (95)	4,606(96)	4,788(104)
計	11,501 (94)	11,183 (97)	10,935 (98)	11,021(101)	11,252(102)

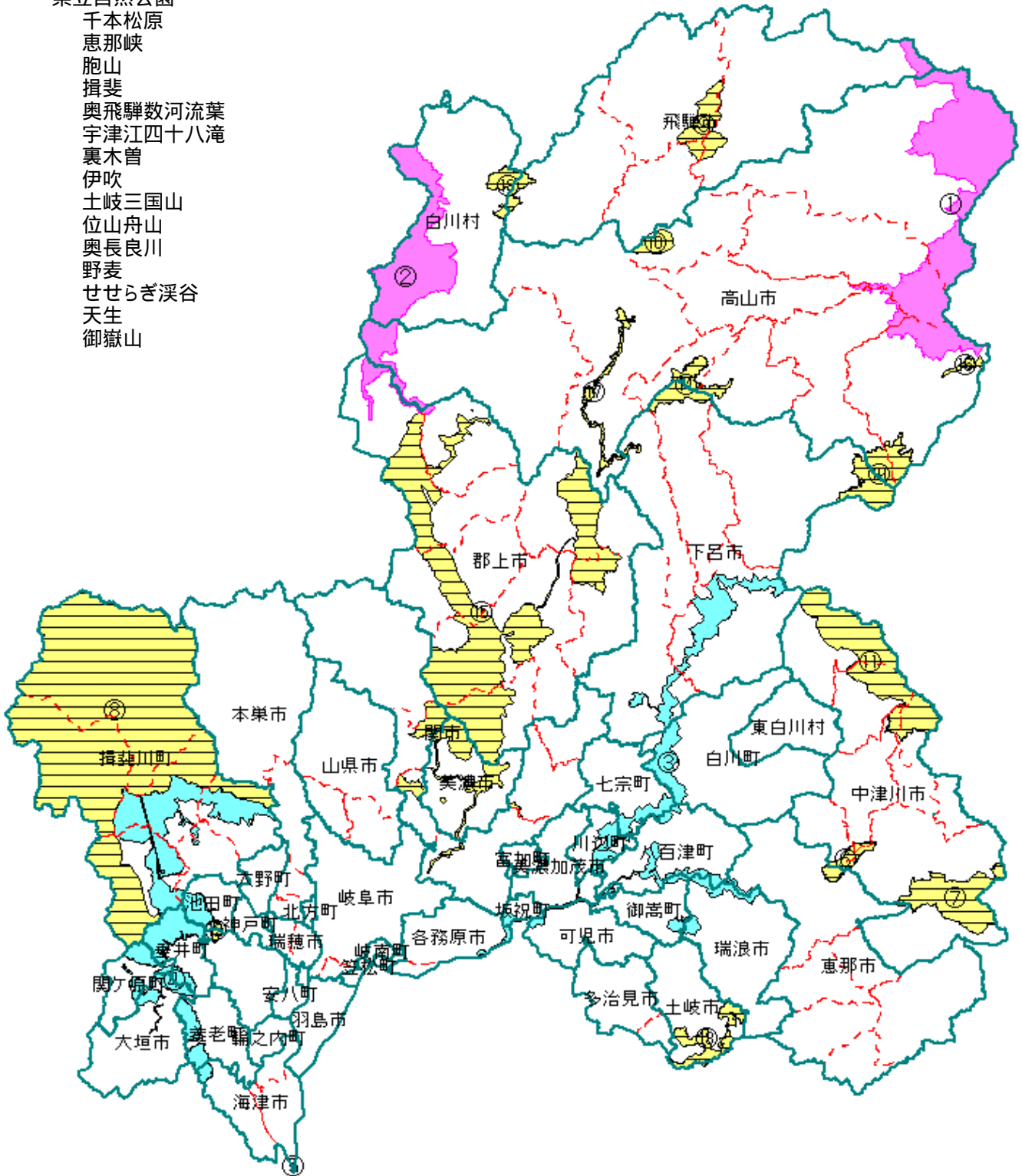
[資料] 県地球環境課調べ

()内は対前年比である

(5)自然公園地域位置図

- ・国立公園
 - 中部山岳
 - 白山
- ・国定公園
 - 飛騨木曾川
 - 揖斐関ヶ原養老
- ・県立自然公園
 - 千本松原
 - 恵那峡
 - 胞山
 - 揖斐
 - 奥飛騨数河流葉
 - 宇津江四十八滝
 - 裏木曾
 - 伊吹
 - 土岐三国山
 - 位山舟山
 - 奥長良川
 - 野麦
 - せせらぎ溪谷
 - 天生
 - 御嶽山

凡 例	
国立公園	
国定公園	
県立自然公園	



(資料) 県地球環境課調べ

(6) 休養林等の指定状況

単位：面積 (ha)

区分	名称	所在地	面積	開園年月日	特徴
自然休養林	御岳	下呂市 小坂町	1,945	S45.10.9	原生林の自然美、広大な眺望
	付知峡	高山市 久々野町	921	S50.4.4	渓谷美、木曾ヒノキの天然林
	白山・白川	中津川市 加子母 大野郡 白川村	1,994	S52.7.1	ブナの天然林、白山連峰の雄姿
	小計		4,860		
生活環境保全林	陶史の森	土岐市	104	S51.4.28	陶史の探索、快適なハイキングコース
	夜明けの森	中津川市	130	S52.4.28	森林・湖が一体となった自然景観美
	あさひの森	高山市	174	S55.6.4	清流を中心として、兩岸に連なる山なみの雄大な景観
	ふどうの森	関市	126	S57.5.10	都市近郊丘陵地帯の自然景観
	池田の森	揖斐郡 池田町	103	S57.6.17	濃尾平野を眼下に一望できる雄大な眺望
	みたけの森	可児郡 御嵩町	70	S58.5.11	二つの池とそれをめぐる自然景観
	粥川の森	郡上市	51	S59.5.10	スギの美林と粥川の渓流美
	文殊の森	本巣市	62	S60.6.18	山麓の池と金華山・伊勢湾を望む山頂からの眺望
	飛騨金山の森	下呂市	155	S62.6.15	清流とダム湖に映る水と緑の雄大な自然景観
	関ヶ原明神の森	不破郡 関ヶ原町	24	S63.5.9	眼下に広がる濃尾平野と遠くに望む琵琶湖の眺望
	荘川であいの森	高山市	24	S63.10.12	清流沿いに広がるシラカンバの森
	かさばら潮見の森	多治見市	31	H2.6.11	県境からの伊勢湾・濃尾平野の眺望
	大正村明智の森	恵那市	27	H3.6.12	森と湖畔のキャンプ、大正の香り豊かな遊歩道の散策
	下呂湯けむりの森	下呂市	29	H3.6.26	いで湯の町を見おろす遊歩道の散策とスポーツ広場
	日本ラインうめまの森	各務原市	66	H4.4.24	山頂からの眼下に広がる木曾川・濃尾平野の眺望
	月見の森	海津市	38	H5.8.30	みかんの花咲く山からの木曾三川、濃尾平野の眺望
	いび高原坂内の森	揖斐郡 揖斐川町	65	H5.9.26	貝月山からの眺望とふれあいの森での渓流遊び
	みのかも健康の森	美濃加茂市	128	H7.4.23	四季折々の風情が楽しめる木々、身近に自然とふれあうことができる憩いの場
	可児やすらぎの森	可児市	16	H8.10.22	都市近郊丘陵地帯の憩いの場
	めいほう高原音楽の森	郡上市	20	H9.7.27	四季を通しての大自然と共に、JAZZとスキー、温泉等を満喫できる憩いの場
	釜ヶ谷雨乞いの森	山県市	157	H10.11.9	伊自良村最高峰の釜ヶ谷山からの金華山、伊勢湾などの眺望とキャンプなどで自然を満喫できる憩いの場
	洗心の森	高山市	19	H11.9.23	多数の文化財や社寺に恵まれ、西国33ヶ所観音巡りも楽しめる神秘的な場所
	みやまの森	山県市	17	H11.10.9	静寂な美山スギの木立の中での散策が楽しめる憩いの場
	せせらぎ街道四季の郷	高山市	482	H11.11.3	四季折々に移り変わる景色、ブナの原生林や大倉の滝など自然を満喫できる憩いの場
	蘭丸ふるさとの森	可児市	21	H12.4.9	四季折々の花々が彩る、森蘭丸ゆかりの森
	城山さくらの森	揖斐郡 揖斐川町	27	H12.5.20	舞い降りるさくらの花につつまれる美しい森
	ながら川ふれあいの森	岐阜市	220	H12.11.1	都市近郊に広がる、ゆとりふれあいの拠点
日和田高原望岳の森	高山市	18	H13.1.18	雄大な御嶽山、乗鞍岳をバックに四季折々の自然を満喫	
和良大月の森	郡上市	64	H14.6.14	広葉樹林帯を巡る散策道やキャンプなどで源流部ならではのすばらしい自然体験ができる憩いの場	
飛騨古川朝霧の森	飛騨市	32	H17.10.13	自然体験と桃やリンゴの花が咲き誇る果樹園を満喫	
乙女渓谷の森	中津川市	436	H18.4.18	登山道・二の谷ルートは水と緑がありなす渓谷美を満喫	
白雲山やすらぎの森	郡上市	32	H18.4.29	観音堂遺跡や三十三観音参りで自然の中で歴史を満喫	
小計		2,968			
総計		7,828 (ha)			

[資料] 県林政課及び治山課調べ

[注] 平成20年3月末日現在である。

県休養林(いこいの森、めい想の森、望郷の森)、岐阜県青少年の森及び岐阜県21世紀の森は、H18.4.1に廃止

18. 鳥獣保護及び狩猟

(1) 狩猟者登録証交付状況

単位：金額(千円) 件数(件)

年度・現地機関	総 数			網・わな猟			網 猟		
	件 数	税 額	交 付 手 数 料	件 数	税 額	交 付 手 数 料	件 数	税 額	交 付 手 数 料
平成15年度	4,583	66,688	8,708	852	13,206	1,619			
平成16年度	4,130	62,777	7,847	834	13,437	1,585			
平成17年度	4,127	62,519	7,841	973	14,938	1,849			
平成18年度	3,999	61,039	7,598	1,032	15,950	1,961			
平成19年度	4,075	52,824	7,743				106	837	201
本庁(県外)	815	12,777	1,549				2	16	4
岐阜	518	6,653	984				36	284	68
西濃	270	3,392	513				28	219	53
西濃揖斐	139	1,743	264				9	74	17
中濃	452	5,293	859				12	90	23
中濃中事	275	3,290	523				7	57	13
中濃郡上	272	3,297	517				2	14	4
東濃	210	2,513	399				5	41	10
東濃恵那	592	7,150	1,125				3	25	6
飛騨	341	4,582	648				2	16	4
下呂	191	2,134	363				0	0	0

年度・現地機関	わな猟			第1種銃猟(銃)			第2種銃猟(空気銃)		
	件 数	税 額	交 付 手 数 料	件 数	税 額	交 付 手 数 料	件 数	税 額	交 付 手 数 料
平成15年度				3,190	50,507	6,061	541	2,976	1,028
平成16年度				3,045	48,191	5,786	209	1,150	397
平成17年度				2,940	46,404	5,586	214	1,177	407
平成18年度				2,784	44,083	5,290	183	1,006	347
平成19年度	1,102	8,510	2,094	2,677	42,433	5,086	190	1,045	361
本庁(県外)	44	358	84	752	12,309	1,429	17	94	32
岐阜	140	1,088	266	326	5,192	619	16	88	30
西濃	70	550	133	169	2,607	321	3	17	6
西濃揖斐	51	410	97	78	1,254	148	1	6	2
中濃	161	1,188	306	250	3,856	475	29	160	55
中濃中事	100	785	190	151	2,354	287	17	94	32
中濃郡上	94	687	179	173	2,580	329	3	17	6
東濃	66	530	125	111	1,788	211	28	154	53
東濃恵那	184	1,428	350	342	5,352	650	63	347	120
飛騨	110	880	209	226	3,669	429	3	17	6
下呂	82	605	156	99	1,474	188	10	55	19

〔資料〕 県地球環境課調べ

〔注〕 税額は狩猟税であり、交付手数料は再交付分を含まない

総数と種別内訳は、端数整理のために一致しないことがある

平成19年度より「網わな猟登録」が「網猟登録」「わな猟登録」に変更

(2) 狩猟期間中に捕獲された鳥獣

年 度	鳥 類 (羽)									
	合 計	キ ジ	ヤマドリ	ゴイサギ	ウズラ	コジュケイ	カモ類	シギ類	キジバト	カラス
平成 15 年度	34,178	1,822	1,194	0	6	422	5,299	88	6,055	293
平成 16 年度	30,360	2,227	2,832	0	5	526	5,485	69	5,604	298
平成 17 年度	22,831	1,946	822	0	0	296	5,293	68	5,221	245
平成 18 年度	18,862	1,665	2,918	0	3	315	3,841	17	3,715	217
平成 19 年度	22,881	1,588	883	0	0	240	4,492	60	4,333	381

		獣 類 (頭)									
スズメ	その他	合 計	ク マ	イノシシ	オスジカ	タヌキ	キツネ	ノウサギ	オスイタチ	テ ン	その他
13,710	5,289	4,296	82	2,976	945	48	2	111	1	59	72
7,896	5,418	6,587	39	5,043	1,143	90	8	112	0	73	79
6,433	2,507	6,037	35	3,865	1,916	44	3	86	1	22	65
3,834	2,337	5,828	28	4,409	1,090	55	4	65	4	107	66
6,388	4,516	4,832	39	2,716	1,226	30	1	118	1	16	685

[資料] 県地球環境課調べ

[注] 平成19年度のその他には、メスジカの捕獲数618頭を含む

(3) 有害鳥獣として捕獲された鳥獣・カモシカ個体数調整

年 度	有 害 鳥 獣 と し て 捕 獲 さ れ た 鳥 類 (羽)								
	合 計	ゴイサギ	キジバト	カラス	スズメ	ドバト	カモ類	ヒヨドリ	その他
平成 15 年度	20,489	-	21	4,252	13,969	1,618	51	200	378
平成 16 年度	26,576	-	13	5,544	18,154	1,634	52	300	879
平成 17 年度	25,326	38	70	3,809	18,562	1,126	16	128	1,577
平成 18 年度	12,846	-	41	3,211	7,406	1,104	63	28	993
平成 19 年度	9,999	8	28	4,130	4,067	835	-	102	829

有 害 鳥 獣 と し て 捕 獲 さ れ た 獣 類 (頭)									カモシカ 個体数調整
合 計	ク マ	イノシシ	オスジカ	ノウサギ	ノイヌ	ノネコ	サ ル	その他	
2,959	55	1,758	129	18	-	-	420	579	373
4,888	98	2,696	185	20	-	-	836	474	409
3,646	20	1,708	236	25	-	-	303	1,354	403
5,226	246	2,791	414	20	-	-	710	1,045	389
4,987	64	2,008	574	22	-	-	556	1,763	305

[資料] 県地球環境課調べ

[注] 平成18年度のクマは、個体数調整による捕獲5頭含む

(4) 鳥獣保護区等一覧

鳥獣保護区

単位：面積(ha)

名 称	所 在 地	指 定 区 分	面 積		指 定 期 間
			鳥獣保護区	特別保護地区	
椿洞畜産跡-周辺	岐阜市	森林鳥獣生息地	115		H10.11.1~H20.10.31
竹原	本巣市	森林鳥獣生息地	56		H10.11.1~H20.10.31
上会津	郡上市	森林鳥獣生息地	620		H10.11.1~H20.10.31
大杉	郡上市	森林鳥獣生息地	400		H10.11.1~H20.10.31
富士見台	中津川市	森林鳥獣生息地	125		H10.11.1~H20.10.31
信貴山	下呂市	森林鳥獣生息地	350		H10.11.1~H20.10.31
中合	下呂市	森林鳥獣生息地	537		H10.11.1~H20.10.31
金山湖	下呂市	集団渡来地	525		H10.11.1~H20.10.31
段・位山	高山市	森林鳥獣生息地	306		H10.11.1~H20.10.31
安国寺	高山市	森林鳥獣生息地	116		H10.11.1~H20.10.31
歩み山	高山市	森林鳥獣生息地	400		H10.11.1~H20.10.31
金木戸	高山市	森林鳥獣生息地	3,534		H10.11.1~H20.10.31
舟原	飛騨市	森林鳥獣生息地	872		H10.11.1~H20.10.31
白山(国指定)	大野郡白川村	大規模生息地	12,103		H10.11.1~H20.10.31
田口・円蔵	本巣市	森林鳥獣生息地	90		H11.11.1~H21.10.31
21世紀の森	関市	森林鳥獣生息地	132		H11.11.1~H21.10.31
大栃北部	郡上市	森林鳥獣生息地	780		H11.11.1~H21.10.31
かさばら潮見の森	多治見市	身近な鳥獣生息地	139		H11.11.1~H21.10.31
阿多野郷	高山市	森林鳥獣生息地	281		H11.11.1~H21.10.31
天生	飛騨市	森林鳥獣生息地	2,388		H11.11.1~H21.10.31
もずも谷	飛騨市	森林鳥獣生息地	579		H11.11.1~H21.10.31
横山	飛騨市	森林鳥獣生息地	151	67	H11.11.1~H21.10.31
日坂	揖斐郡揖斐川町	森林鳥獣生息地	477	50	H12.11.1~H22.10.31
塚	揖斐郡揖斐川町	希少鳥獣生息地	1,384	1,384	H12.11.1~H22.10.31
みやまの森	山県市	森林鳥獣生息地	21		H12.11.1~H22.10.31
安桜山	関市	身近な鳥獣生息地	70	29	H12.11.1~H22.10.31
迫間	関市	森林鳥獣生息地	155		H12.11.1~H22.10.31
稲成	郡上市	森林鳥獣生息地	294		H12.11.1~H22.10.31
八幡城山	郡上市	森林鳥獣生息地	162		H12.11.1~H22.10.31
宇枯	加茂郡白川町	森林鳥獣生息地	110		H12.11.1~H22.10.31
下山	加茂郡白川町	森林鳥獣生息地	269		H12.11.1~H22.10.31
阿木川	中津川市、恵那市	森林鳥獣生息地	1,935		H12.11.1~H22.10.31
滝上	下呂市	森林鳥獣生息地	325		H12.11.1~H22.10.31
大窪	大野郡白川村	森林鳥獣生息地	200		H12.11.1~H22.10.31
立保	飛騨市	森林鳥獣生息地	920		H12.11.1~H22.10.31
三合谷	飛騨市	森林鳥獣生息地	788		H12.11.1~H22.10.31
桐谷	関市	森林鳥獣生息地	620		H13.11.1~H23.10.31
日出雲	郡上市	森林鳥獣生息地	950		H13.11.1~H23.10.31
水沢上	郡上市	森林鳥獣生息地	602		H13.11.1~H23.10.31
七宗山	加茂郡七宗町	森林鳥獣生息地	362		H13.11.1~H23.10.31
旧潮南中学校	加茂郡八百津町	身近な鳥獣生息地	2		H13.11.1~H23.10.31
夕森公園	中津川市	森林鳥獣生息地	626		H13.11.1~H23.10.31
恵那高原	恵那市	森林鳥獣生息地	695		H13.11.1~H23.10.31
大規模年金保養基地	恵那市	身近な鳥獣生息地	335		H13.11.1~H23.10.31
金山谷	高山市	森林鳥獣生息地	621		H13.11.1~H23.10.31
屋敷ヶ洞	飛騨市	森林鳥獣生息地	509	73	H13.11.1~H23.10.31
長良川	岐阜市	集団渡来地	776	72	H14.11.1~H24.10.31
美濃俣丸	揖斐郡揖斐川町	希少鳥獣生息地	2,240	2,240	H14.11.1~H24.10.31
百年公園	関市	身近な鳥獣生息地	100	100	H14.11.1~H24.10.31
釜戸	瑞浪市	森林鳥獣生息地	377		H14.11.1~H24.10.31
土岐	土岐市	森林鳥獣生息地	1,157	104	H14.11.1~H24.10.31
大船山	恵那市	森林鳥獣生息地	380		H14.11.1~H24.10.31
日影平	高山市	森林鳥獣生息地	470		H14.11.1~H24.10.31
松倉	高山市	森林鳥獣生息地	510		H14.11.1~H24.10.31
であいの森	高山市	身近な鳥獣生息地	40		H14.11.1~H24.10.31
岩瀬	高山市	森林鳥獣生息地	326	37	H14.11.1~H24.10.31
日面	高山市	森林鳥獣生息地	1,070		H14.11.1~H24.10.31
カクレハ	高山市	森林鳥獣生息地	1,310	260	H14.11.1~H24.10.31
野麦	高山市	森林鳥獣生息地	224	180	H14.11.1~H24.10.31
畦畑	飛騨市	森林鳥獣生息地	210		H14.11.1~H24.10.31
賤母	中津川市	森林鳥獣生息地	223		H14.11.1~H24.10.31
千回沢	揖斐郡揖斐川町	森林鳥獣生息地	103		H15.11.1~H25.10.31
三尾納谷	山県市	森林鳥獣生息地	850		H15.11.1~H25.10.31
下親田	加茂郡東白川村	森林鳥獣生息地	215	20	H15.11.1~H25.10.31
南山	可児郡御嵩町	森林鳥獣生息地	480		H15.11.1~H25.10.31
若人の丘	土岐市	森林鳥獣生息地	620		H15.11.1~H25.10.31
八瀬沢	瑞浪市	森林鳥獣生息地	10		H15.11.1~H25.10.31
御嶽	下呂市	森林鳥獣生息地	1,432		H15.11.1~H25.10.31
白川郷合掌造り民家園	大野郡白川村	身近な鳥獣生息地	36		H15.11.1~H25.10.31
有道	高山市	希少鳥獣生息地	347		H15.11.1~H25.10.31
飛騨古川	飛騨市	森林鳥獣生息地	758		H15.11.1~H25.10.31
流葉	飛騨市	身近な鳥獣生息地	435		H15.11.1~H25.10.31
金華山	岐阜市	森林鳥獣生息地	500	198	H16.11.1~H26.10.31
鳥羽川	山県市	集団渡来地	5		H16.11.1~H26.10.31

〔資料〕 県地球環境課調べ

〔注〕 面積欄の特別保護地区面積は、鳥獣保護区面積で内数である。

鳥獣保護区(続き)

単位:面積(ha)

名 称	所 在 地	指 定 区 分	面 積		指 定 期 間
			鳥獣保護区	特別保護地区	
舟伏山	山県市	森林鳥獣生息地	104		H16.11.1~H26.10.31
船付	大垣市、海津市、安八郡輪之内町、養老郡養老町	集団渡来地	480		H16.11.1~H26.10.31
水嶺湖	大垣市	身近な鳥獣生息地	67		H16.11.1~H26.10.31
笹平	加茂郡白川町	身近な鳥獣生息地	41		H16.11.1~H26.10.31
納古山	加茂郡川辺町、七宗町	森林鳥獣生息地	430		H16.11.1~H26.10.31
松野	瑞浪市、可児郡御嵩町	森林鳥獣生息地	680	72	H16.11.1~H26.10.31
恵那峡	中津川市、恵那市	森林鳥獣生息地	1,860	110	H16.11.1~H26.10.31
中央南	中津川市	森林鳥獣生息地	345		H16.11.1~H26.10.31
北ノ俣	飛騨市	森林鳥獣生息地	1,260	110	H16.11.1~H26.10.31
五色ヶ原	高山市	森林鳥獣生息地	3,534		H16.11.1~H26.10.31
北アルプス(国指定)	高山市	希少鳥獣生息地	8,760	2,510	H16.11.1~H26.10.31
緑の文化公園	海津市	森林鳥獣生息地	165		H17.11.1~H27.10.31
養老	養老郡養老町	森林鳥獣生息地	514	122	H17.11.1~H27.10.31
関ヶ原青少年自然の家	不破郡関ヶ原町	森林鳥獣生息地	563		H17.11.1~H27.10.31
日本ライン	美濃加茂市、可児市、加茂郡坂祝町、川辺町、八百津町、可児郡御嵩町	森林鳥獣生息地	6,320		H17.11.1~H27.10.31
大鷲	郡上市	森林鳥獣生息地	1,060	250	H17.11.1~H27.10.31
池田	多治見市	希少鳥獣生息地	145		H17.11.1~H27.10.31
根ノ上	中津川市、恵那市	森林鳥獣生息地	620		H17.11.1~H27.10.31
福岡中学校	中津川市	身近な鳥獣生息地	17	17	H17.11.1~H27.10.31
千光寺	高山市	森林鳥獣生息地	302	38	H17.11.1~H27.10.31
舟山	高山市	森林鳥獣生息地	406		H17.11.1~H27.10.31
岐阜大学演習林	下呂市	森林鳥獣生息地	554		H17.11.1~H27.10.31
大河原	本巣市	森林鳥獣生息地	656		H18.11.1~H28.10.31
上大須	本巣市	森林鳥獣生息地	1,354		H18.11.1~H28.10.31
滝ヶ洞	加茂郡八百津町	森林鳥獣生息地	320		H18.11.1~H28.10.31
鶴形山	美濃市	森林鳥獣生息地	237		H18.11.1~H28.10.31
内啣洞	関市	森林鳥獣生息地	584		H18.11.1~H28.10.31
猪の谷	中津川市	森林鳥獣生息地	298		H18.11.1~H28.10.31
中野	高山市	森林鳥獣生息地	411		H18.11.1~H28.10.31
神坂	高山市	森林鳥獣生息地	436		H18.11.1~H28.10.31
大桑小学校	山県市	身近な鳥獣生息地	1		H19.11.1~H29.10.31
伊自良川	山県市	集団渡来地	17		H19.11.1~H29.10.31
釜ヶ谷	山県市	森林鳥獣生息地	694		H19.11.1~H29.10.31
川内	本巣市	森林鳥獣生息地	150		H19.11.1~H29.10.31
揖斐川	揖斐郡揖斐川町	森林鳥獣生息地	238		H19.11.1~H29.10.31
川尻	揖斐郡揖斐川町	森林鳥獣生息地	364	118	H19.11.1~H29.10.31
小瀬見	関市	森林鳥獣生息地	226		H19.11.1~H29.10.31
武芸川町	関市	森林鳥獣生息地	136		H19.11.1~H29.10.31
高沢	関市	森林鳥獣生息地	38		H19.11.1~H29.10.31
諸神	関市	森林鳥獣生息地	200		H19.11.1~H29.10.31
初河	郡上市	森林鳥獣生息地	530	150	H19.11.1~H29.10.31
ひるがの高原	郡上市	集団繁殖地	345	30	H19.11.1~H29.10.31
宮奥	郡上市	森林鳥獣生息地	383		H19.11.1~H29.10.31
奥山	郡上市	森林鳥獣生息地	410		H19.11.1~H29.10.31
虎溪山	多治見市	身近な鳥獣生息地	560	41	H19.11.1~H29.10.31
愛宕山	中津川市	身近な鳥獣生息地	1		H19.11.1~H29.10.31
城山	恵那市	森林鳥獣生息地	347		H19.11.1~H29.10.31
高山	高山市	森林鳥獣生息地	250		H19.11.1~H29.10.31
猪之鼻	高山市	森林鳥獣生息地	1,835		H19.11.1~H29.10.31
城山	高山市	身近な鳥獣生息地	24	24	H19.11.1~H29.10.31
塩屋大谷	飛騨市	森林鳥獣生息地	436	122	H19.11.1~H29.10.31
田ノ平	大野郡白川村	森林鳥獣生息地	1,104		H19.11.1~H29.10.31
大川平	下呂市	森林鳥獣生息地	500		H19.11.1~H29.10.31
黒石谷	下呂市	森林鳥獣生息地	509		H19.11.1~H29.10.31
計	128箇所		94,056	8,528	

〔資料〕 県地球環境課調べ

休猟区

単位：面積(ha)

名称	所在地	面積	指定期間
伊佐美・椎倉	山県市	500	H17.11.1～H20.10.31
谷合	山県市	815	H17.11.1～H20.10.31
水晶山	加茂郡七宗町	712	H17.11.1～H20.10.31
内ヶ谷第1	郡上市	642	H17.11.1～H20.10.31
高鷲中山	郡上市	865	H17.11.1～H20.10.31
藤・久須見	恵那市	980	H17.11.1～H20.10.31
串原中山	恵那市	248	H17.11.1～H20.10.31
湯舟沢	中津川市	1,477	H17.11.1～H20.10.31
高峰山	中津川市	609	H17.11.1～H20.10.31
蛭川南部	中津川市	878	H17.11.1～H20.10.31
見当山	高山市	1,836	H17.11.1～H20.10.31
鼠餅	高山市	1,494	H17.11.1～H20.10.31
二ツ屋	飛騨市	666	H17.11.1～H20.10.31
森茂	飛騨市	1,592	H17.11.1～H20.10.31
白草山	下呂市	1,058	H17.11.1～H20.10.31
芦倉	大野郡白川村	1,502	H17.11.1～H20.10.31
伊往戸・仲越	山県市	760	H18.11.1～H21.10.31
六合	揖斐川町	938	H18.11.1～H21.10.31
笹ヶ峰	揖斐川町	618	H18.11.1～H21.10.31
高倉	揖斐川町	340	H18.11.1～H21.10.31
若丸	揖斐川町	1,965	H18.11.1～H21.10.31
尾蔵谷	揖斐川町	1,011	H18.11.1～H21.10.31
西洞	加茂郡東白川村	1,044	H18.11.1～H21.10.31
チゾー洞	関市	457	H18.11.1～H21.10.31
内ヶ谷第2	郡上市	1,321	H18.11.1～H21.10.31
椎高	郡上市	1,100	H18.11.1～H21.10.31
高砂・山田	郡上市	1,129	H18.11.1～H21.10.31
奥の宮	郡上市	620	H18.11.1～H21.10.31
恵那山	中津川市	2,507	H18.11.1～H21.10.31
久保原	恵那市	1,247	H18.11.1～H21.10.31
上小鳥	高山市	734	H18.11.1～H21.10.31
大野平	高山市	1,697	H18.11.1～H21.10.31
千町	高山市	525	H18.11.1～H21.10.31
宮地	高山市	3,064	H18.11.1～H21.10.31
山吹	高山市	1,090	H18.11.1～H21.10.31
万波第1	飛騨市	2,360	H18.11.1～H21.10.31
大笠	飛騨市	1,874	H18.11.1～H21.10.31
帷子	可児市	350	H19.11.1～H22.10.31
矢戸	可児市	200	H19.11.1～H22.10.31
片知西	美濃市	1,253	H19.11.1～H22.10.31
内ヶ谷第3	郡上市	1,232	H19.11.1～H22.10.31
前谷・大日	郡上市	1,000	H19.11.1～H22.10.31
ひるがの	郡上市	459	H19.11.1～H22.10.31
白山	郡上市	876	H19.11.1～H22.10.31
家谷	郡上市	910	H19.11.1～H22.10.31
夕森	中津川市	676	H19.11.1～H22.10.31
二ツ森	中津川市	1,880	H19.11.1～H22.10.31
センノウ谷	高山市	1,423	H19.11.1～H22.10.31
久々野東	高山市	4,867	H19.11.1～H22.10.31
広川原	高山市	1,836	H19.11.1～H22.10.31
末高	飛騨市	602	H19.11.1～H22.10.31
麻生野	飛騨市	2,313	H19.11.1～H22.10.31
有家ヶ原	大野郡白川村	2,440	H19.11.1～H22.10.31
福来	下呂市	169	H19.11.1～H22.10.31
計	54箇所	64,761	

〔資料〕 県地球環境課調べ

特定猟具使用禁止区域

単位：面積(ha)

名 称	所 在 地	面 積	指 定 期 間
長良川北部	岐阜市	5,593	H10.11. 1～H20.10.31
各務原市中部	各務原市	4,183	H10.11. 1～H20.10.31
藤古川水源地	不破郡関ヶ原町	3	H10.11. 1～H20.10.31
明神の森	不破郡関ヶ原町	337	H10.11. 1～H20.10.31
大野北部	揖斐郡大野町	1,603	H10.11. 1～H20.10.31
本巣町	本巣市	531	H10.11. 1～H20.10.31
中島	美濃市	52	H10.11. 1～H20.10.31
千旦林・茄子川	中津川市	580	H10.11. 1～H20.10.31
夕立山	恵那市	291	H10.11. 1～H20.10.31
下手向	恵那市	407	H10.11. 1～H20.10.31
四美	下呂市	851	H10.11. 1～H20.10.31
岐阜県肉用牛試験場	高山市	50	H10.11. 1～H20.10.31
桜野	高山市	165	H10.11. 1～H20.10.31
穂積	瑞穂市	1,430	H11.11. 1～H21.10.31
白鳥	郡上市	65	H11.11. 1～H21.10.31
久々利	可児市	800	H11.11. 1～H21.10.31
川辺	加茂郡川辺町	705	H11.11. 1～H21.10.31
土岐津	土岐市	350	H11.11. 1～H21.10.31
木曾川西	恵那市	108	H11.11. 1～H21.10.31
上並松	中津川市	140	H11.11. 1～H21.10.31
夜明けの森	中津川市	471	H11.11. 1～H21.10.31
岩屋堂	中津川市	21	H11.11. 1～H21.10.31
新穂高	高山市	589	H11.11. 1～H21.10.31
羽島市	羽島市	4,760	H12.11. 1～H22.10.31
長良川南部	岐阜市、羽島市、羽島郡笠松町、岐南町	7,090	H12.11. 1～H22.10.31
長良川東部	岐阜市、各務原市	2,303	H12.11. 1～H22.10.31
木曾川	各務原市、羽島郡笠松町	2,528	H12.11. 1～H22.10.31
津屋川	海津市	50	H12.11. 1～H22.10.31
横蔵寺裏山	揖斐郡揖斐川町	134	H12.11. 1～H22.10.31
池田の森	揖斐郡池田町	230	H12.11. 1～H22.10.31
小金田、倉知内津保川流域	関市	35	H12.11. 1～H22.10.31
下田	加茂郡八百津町	280	H12.11. 1～H22.10.31
松の木	養老郡養老町	11	H13.11. 1～H23.10.31
南宮山	不破郡垂井町	75	H13.11. 1～H23.10.31
富野	関市	185	H13.11. 1～H23.10.31
古城山	美濃市	338	H13.11. 1～H23.10.31
中山	美濃市	68	H13.11. 1～H23.10.31
やすらぎの森	可児市	15	H13.11. 1～H23.10.31
脇之島	多治見市	660	H13.11. 1～H23.10.31
椋の湖	中津川市	21	H13.11. 1～H23.10.31
稲荷山	中津川市	76	H13.11. 1～H23.10.31
大正村明智の森	恵那市	78	H13.11. 1～H23.10.31
川原・中瀬	下呂市	85	H13.11. 1～H23.10.31
スズラン高原	高山市	191	H13.11. 1～H23.10.31
岐阜ファミリアーク	岐阜市	230	H14.11. 1～H24.10.31
武儀川	山県市	220	H14.11. 1～H24.10.31
糸貫町	本巣市	1,487	H14.11. 1～H24.10.31
祖父江	養老郡養老町	30	H14.11. 1～H24.10.31
遊らんど坂内	揖斐郡揖斐川町	68	H14.11. 1～H24.10.31
滝田	加茂郡富加町	40	H14.11. 1～H24.10.31
真名田	可児郡御嵩町	139	H14.11. 1～H24.10.31
坊地	関市	178	H14.11. 1～H24.10.31
保戸島	岐阜市、関市	195	H14.11. 1～H24.10.31
池田南	多治見市	552	H14.11. 1～H24.10.31
中津川	中津川市	1,037	H14.11. 1～H24.10.31
長島	恵那市	670	H14.11. 1～H24.10.31
恵那市中央	恵那市	725	H14.11. 1～H24.10.31
奥矢作湖	恵那市	166	H14.11. 1～H24.10.31
木ノ実	恵那市	213	H14.11. 1～H24.10.31
広恵寺	中津川市	1	H14.11. 1～H24.10.31
高山西	高山市	1,061	H14.11. 1～H24.10.31

特定猟具使用禁止区域（続き）

単位：面積(ha)

名 称	所 在 地	面 積	指 定 期 間
高山東	高山市	1,664	H14.11.1～H24.10.31
船津	飛騨市	199	H14.11.1～H24.10.31
飛騨金山の森	下呂市	54	H14.11.1～H24.10.31
平井	養老郡上石津町、不破郡関ヶ原町	313	H15.11.1～H25.10.31
真正町	本巣市	1,163	H15.11.1～H25.10.31
伊自良	山県市	297	H15.11.1～H25.10.31
椿野	山県市	170	H15.11.1～H25.10.31
中垣外	恵那市	316	H15.11.1～H25.10.31
中野方	恵那市	115	H15.11.1～H25.10.31
蛭川村西	中津川市	154	H15.11.1～H25.10.31
中川原キャンプ場	下呂市	2	H15.11.1～H25.10.31
小坂町東上田ダム湖	下呂市	26	H15.11.1～H25.10.31
京ヶ洞	山県市	70	H16.11.1～H26.10.31
池 辺	養老郡養老町	103	H16.11.1～H26.10.31
広 見	可児市	516	H16.11.1～H26.10.31
坂 戸	可児市	54	H16.11.1～H26.10.31
美濃カントリー	美濃市、関市	137	H16.11.1～H26.10.31
市場紋原	関市	49	H16.11.1～H26.10.31
蛭川村東	中津川市	136	H16.11.1～H26.10.31
分 根	恵那市	130	H16.11.1～H26.10.31
西 山	恵那市	667	H16.11.1～H26.10.31
初 矢	下呂市	80	H16.11.1～H26.10.31
金山中学校	下呂市	80	H16.11.1～H26.10.31
太郎丸	岐阜市	68	H17.11.1～H27.10.31
瑞穂市西南部	瑞穂市	1,165	H17.11.1～H27.10.31
呂久	瑞穂市	13	H17.11.1～H27.10.31
赤坂	大垣市	875	H17.11.1～H27.10.31
大垣中北部	大垣市	4,413	H17.11.1～H27.10.31
木曾三川下流	海津市	1,250	H17.11.1～H27.10.31
みのかも健康の森	美濃加茂市	191	H17.11.1～H27.10.31
田原	関市	653	H17.11.1～H27.10.31
中池	関市	21	H17.11.1～H27.10.31
横越	美濃市	179	H17.11.1～H27.10.31
テクノパーク	美濃市	128	H17.11.1～H27.10.31
中ノ棚	郡上市	115	H17.11.1～H27.10.31
西和良小中学校	郡上市	26	H17.11.1～H27.10.31
深山の森	多治見市	20	H17.11.1～H27.10.31
加子母村	中津川市	84	H17.11.1～H27.10.31
宮川	高山市	325	H17.11.1～H27.10.31
数河	飛騨市	658	H17.11.1～H27.10.31
飛騨川公園	下呂市	76	H17.11.1～H27.10.31
粥川	郡上市	175	H18.11.1～H28.10.31
上刃安中山	郡上市	14	H18.11.1～H28.10.31
赤池・杉原	郡上市	76	H18.11.1～H28.10.31
福野	郡上市	50	H18.11.1～H28.10.31
手賀野	中津川市	610	H18.11.1～H28.10.31
ふれあい牧場	中津川市	44	H18.11.1～H28.10.31
平柴	恵那市	86	H18.11.1～H28.10.31
西忍	飛騨市	90	H18.11.1～H28.10.31
向野	下呂市	38	H18.11.1～H28.10.31
大滝	不破郡垂井町	80	H19.11.1～H29.10.31
楡俣	安八郡輪之内町	25	H19.11.1～H29.10.31
北方	揖斐郡揖斐川町	157	H19.11.1～H29.10.31
池田小学校	揖斐郡池田町	88	H19.11.1～H29.10.31
稲辺	美濃加茂市	64	H19.11.1～H29.10.31
大森	可児市	470	H19.11.1～H29.10.31
大矢元	郡上市	79	H19.11.1～H29.10.31
寺河戸	瑞浪市	39	H19.11.1～H29.10.31
西山	中津川市	335	H19.11.1～H29.10.31
恵那後田	恵那市	40	H19.11.1～H29.10.31
串原`カ`ラ`アカントリー	恵那市	141	H19.11.1～H29.10.31
武並	恵那市	834	H19.11.1～H29.10.31
久々野	高山市	106	H19.11.1～H29.10.31
平湯	高山市	470	H19.11.1～H29.10.31
脇谷	飛騨市	543	H19.11.1～H29.10.31
山田湖	飛騨市	87	H19.11.1～H29.10.31
計	127箇所	67,046	

〔注〕 名称欄中の表記がある区域については、毎年1月1日から2月15日までの期間は銃猟禁止区域としない。

指定猟法禁止区域（鉛製散弾の使用禁止）

単位：面積(ha)

名 称	所 在 地	面 積	指 定 期 間
東海大橋上流部	海津市	182	H16.11.1~
馬飼大橋・南濃大橋下流部	羽島市、海津市	216	H16.11.1~
長良川橋下流部	羽島市、海津市、安八郡安八町、輪之内町	261	H17.11.1~
計	3箇所	659	

猟区

単位：面積(ha)

名 称	所 在 地	面 積	指 定 期 間
揖斐川町小島	揖斐郡揖斐川町	1,023	H11.11.1~H21.10.31
関市板取	関市	8,316	H12.11.1~H22.10.31
計	2箇所	9,339	

〔資料〕 県地球環境課調べ

附属資料

附1 林業地域の指定市町村一覧表（指定年月日）

市町村・現地機関	特定市町村	活性化林構指定地域 強化林構認定地域 確立林構認定地域	振興山村地域	過疎地域
(岐 阜)				
岐 阜 市	11. 6.11		-	-
(岐 阜 市)	11. 6.11	-	-	-
(柳 津 町)	-	-	-	-
羽 島 市	-	-	-	-
各 務 原 市	-	-	-	-
(各 務 原 市)	-	-	-	-
(川 島 町)	-	-	-	-
山 県 市	11. 6.11		(旧市町村毎)	12. 4. 1
(高 富 町)	-	-	-	-
(伊 自 良 村)	-	-	48. 3. 5	-
(美 山 町)	11. 6.11	-	44.12.27	12. 4. 1
瑞 穂 市	-	-	-	-
(穂 積 町)	-	-	-	-
(巢 南 町)	-	-	-	-
本 巢 市	11. 6.11		47. 2. 3	-
(本 巢 町)	11. 6.11	(活地) 2. 9.18	47. 2. 3	-
(真 正 町)	-	-	-	-
(糸 貫 町)	-	-	-	-
(根 尾 村)	11. 6.11	-	47. 2. 3	-
岐 南 町	-	-	-	-
笠 松 町	-	-	-	-
北 方 町	-	-	-	-
(西 濃)				
大 垣 市	11. 6.11		(旧市町村毎)	-
(大 垣 市)	-	-	-	-
(上 石 津 町)	11. 6.11	-	44.12.27	-
(墨 俣 町)	-	-	-	-
海 津 市	11. 6.11		-	-
(海 津 町)	-	-	-	-
(平 田 町)	-	-	-	-
(南 濃 町)	11. 6.11	-	-	-
養 老 町	-	-	-	-
垂 井 町	11. 6.11	-	-	-
関 ヶ 原 町	11. 6.11	(確集)12. 7.28	47. 2. 3	-
神 戸 町	-	-	-	-
輪 之 内 町	-	-	-	-
安 八 町	-	-	-	-
(揖 斐)				
揖 斐 川 町	11. 6.11	(強担)10. 9. 1 (確木)13. 2. 8	(旧市町村毎)	12. 4. 1
(揖 斐 川 町)	11. 6.11	(強担)10. 9. 1 (確木)13. 2. 8	-	12. 4. 1
(谷 汲 村)	11. 6.11	(強担)10. 9. 1	45.12.24	12. 4. 1
(春 日 村)	11. 6.11	(活増) 4. 9. 4 (強担)10. 9. 1	44.12.27	12. 4. 1
(久 瀬 村)	11. 6.11	(活資) 6. 8. 2 (強担)10. 9. 1	42.12.15	12. 4. 1
(藤 橋 村)	11. 6.11	(強担)10. 9. 1	-	12. 4. 1
(坂 内 村)	11. 6.11	(強担)10. 9. 1	45.12.24	12. 4. 1
大 野 町	-	(強担)10. 9. 1	-	-
池 田 町	11. 6.11	(強担)10. 9. 1	-	-
(中 濃)				
関 市	11. 6.11		(旧市町村毎)	12. 4. 1
(関 市)	-	-	-	-
(洞 戸 村)	11. 6.11	(強景)11. 1. 4 (強供)11.10.12	45.12.24	12. 4. 1
(板 取 村)	11. 6.11	(活地) 2. 9.18 (活総) 4. 5.30 (活中) 7. 8. 4	41. 3.31	12. 4. 1
(武 芸 川 町)	-	-	-	-
(武 儀 町)	11. 6.11	-	43.12.28	12. 4. 1
(上 之 保 村)	11. 6.11	(活総) 5. 4.30	42.12.15	12. 4. 1
美 濃 市	11. 6.11	-	-	-
(郡 上)				
郡 上 市	11. 6.11		(旧市町村毎)	12. 4. 1
(八 幡 町)	11. 6.11	(強供) 8. 9. 3	44.12.27	-
(大 和 町)	11. 6.11	(強供) 8. 9. 3	42.12.15	-
(白 鳥 町)	11. 6.11	(活総) 2. 7.25 (強供) 8. 9. 3 (強景)11. 1. 4	45.12.24	-
(高 鷲 村)	11. 6.11	(強供) 8. 9. 3 (強経)11.12.24	43.12.28	-
(美 並 村)	11. 6.11	(強供) 8. 9. 3	41. 3.31	-
(明 宝 村)	11. 6.11	(強経)11.12.24	45.12.24	12. 4. 1
(和 良 村)	11. 6.11	-	41.12.20	12. 4. 1

〔資料〕 林政課、県産材流通課調べ

〔注〕 数字は現在指定されている指定年月日である。(平成20年3月31日現在)

表中「特定市町村」「振興山村地域」「過疎地域」のうち つきの市町村は一部指定地域である。

「林業振興地域」は平成10年度に廃止、「森林整備市町村」は平成11年度に廃止された。

「特定市町村」は平成11年度に新設された。

林業地域の指定市町村一覧表（指定年月日）（続き）

市町村・現地機関	特定市町村	活性化林構指定地域 強化林構認定地域 確立林構認定地域	振興山村地域	過疎地域
(可 茂)				
美濃加茂市	-	-	-	-
可児市	-	-	-	-
(可児市)	-	-	-	-
(兼山町)	-	-	-	-
坂祝町	-	-	-	-
富加町	-	-	-	-
川辺町	11. 6.11	-	-	-
七宗町	11. 6.11	(活資) 3. 7.31	42.12.15	12. 4. 1
八百津町	11. 6.11	-	41.12.20	-
白川町	11. 6.11	(活総) 3. 6.29	43.12.28	12. 4. 1
東白川村	11. 6.11	(活地) 2. 9.18 (活総) 4. 5.30	43.12.28	12. 4. 1
御嵩町	11. 6.11	-	-	-
(東 濃)				
多治見市	-	-	-	-
(多治見市)	-	-	-	-
(笠原町)	-	-	-	-
瑞浪市	11. 6.11	-	-	-
土岐市	11. 6.11	-	-	-
(恵 那)				
中津川市	11. 6.11	-	(旧市町村毎)	12. 4. 1
(中津川市)	11. 6.11	-	45.12.24	-
(坂下町)	11. 6.11	(活資) 5. 4.30	-	-
(川上村)	11. 6.11	(活地) 2. 9.18	47. 2. 3	-
(加子母村)	11. 6.11	(活総) 2. 7.25 (活資) 7. 5.30 (強担) 9. 8. 8 (確集) 12. 8.16	45.12.24	-
(付知町)	11. 6.11	(活資) 4. 5.30 (活総) 6. 8. 2	41.12.20	-
(福岡町)	11. 6.11	-	45.12.24	-
(蛭川村)	11. 6.11	-	43.12.28	-
(長野県山口村)	11. 6.11	-	47. 2. 3	12. 4. 1
恵那市	11. 6.11	(強景) 11. 1. 4	(旧市町村毎)	12. 4. 1
(恵那市)	11. 6.11	(強景) 11. 1. 4	47. 2. 3	-
(岩村町)	11. 6.11	-	-	-
(山岡町)	11. 6.11	-	-	-
(明智町)	11. 6.11	-	44.12.27	-
(串原村)	11. 6.11	-	44.12.27	12. 4. 1
(上矢作町)	11. 6.11	-	45.12.24	12. 4. 1
(下 呂)				
下呂市	11. 6.11		(旧市町村毎)	12. 4. 1
(萩原町)	11. 6.11	(活総) 7. 5.30 (強景) 11. 1. 4 (強担) 11. 7. 1 (強経) 11.12.24	44.12.27	12. 4. 1
(小坂町)	11. 6.11	(活増) 4. 9. 4 (活総) 6. 8. 2	42.12.15	12. 4. 1
(下呂町)	11. 6.11	(活総) 4. 5.30 (強景) 11. 1. 4 (強担) 11. 7. 1 (強経) 11.12.24	45.12.24	12. 4. 1
(金山町)	11. 6.11	(活総) 5. 4.30 (強景) 11. 1. 4 (強担) 11. 7. 1 (強経) 11.12.24	43.12.28	12. 4. 1
(馬瀬村)	11. 6.11	(強景) 11. 1. 4 (強担) 11. 7. 1	41.12.20	12. 4. 1
(飛 騨)				
高山市	11. 6.11	(活産) 3. 8.21 (強景) 11. 1. 4	(旧市町村毎)	12. 4. 1
(高山市)	11. 6.11	(活産) 3. 8.21 (強景) 11. 1. 4	-	-
(丹生川村)	11. 6.11	-	41. 3.31	-
(清見村)	11. 6.11	(活総) 3. 6.29	44.12.27	12. 4. 1
(荘川村)	11. 6.11	-	42.12.15	12. 4. 1
(宮村)	11. 6.11	-	43.12.28	-
(久々野町)	11. 6.11	-	43.12.28	12. 4. 1
(朝日村)	11. 6.11	(確木) 13. 2. 8	44.12.28	12. 4. 1
(高根村)	11. 6.11	-	43.12.28	12. 4. 1
(国府町)	11. 6.11	-	45.12.24	-
(上宝村)	11. 6.11	-	44.12.27	12. 4. 1
飛騨市	11. 6.11		(旧市町村毎)	12. 4. 1
(古川町)	11. 6.11	-	47. 2. 3	12. 4. 1
(河合村)	11. 6.11	(活総) 7. 5.30	42.12.15	12. 4. 1
(宮川村)	11. 6.11	-	44.12.27	12. 4. 1
(神岡町)	11. 6.11	(強活) 9. 8. 8	45.12.24	12. 4. 1
白川村	11. 6.11	-	-	12. 4. 1

表中「林構地域」欄の略記は以下の通りである。

(活総):活性化林構総合型 (活産):活性化林構産地形成型 (活資):活性化林構資源活用型
 (活地):活性化林構地域活性化型 (活増):活性化林構林業山村活力増進モデル事業
 (活中):活性化林構中山間林業活性化モデル事業
 (強担):強化林構担い手育成型 (強供):強化林構木材供給圏確立型 (強活):強化林構森林活用型
 (強景):強化林構景気対策臨時緊急特別事業 (強経):強化林構経済新生緊急特別事業
 (確集):確立林構地域林業経営集約型 (確木)確立林構木質資源有効利用緊急特別事業

附2 森林研究所及び生活技術研究所研究業績

(1) 森林研究所

森林環境部

発刊年	研究発表者	試験・研究テーマ	報告書
2008	古川・大橋・高井	ナラ枯れにおける抵抗性機構の解明及び被害拡大防止手法の開発	平成19年度森林研究所業務報告
"	杉山・古川・横井・白田	環境調和型森林整備手法の開発と実用化	"
"	横井・大洞	天然力を活用した森林更新技術の開発と実用化	"
"	大洞・横井・大橋	機能が低下した広葉樹林の修復技術の開発	"
"	白田・大橋	クマによる剥皮被害の防止手法の開発	"
"	大洞・渡邊・横井	スギ人工林の間伐による林内環境変化の把握	"
"	古川	森林資源収穫支援システムの開発	"
"	古川	木質バイオマス収集・運搬システムの開発	"
"	古川	岐阜中山間地域における木質バイオマス利用モデルの構築・実証・評価	"
"	渡邊・杉山・白田	森林吸収源インベントリ情報整備事業	"
"	横井・大洞	ハナノキ集団の保全管理技術の開発	"
"	渡邊	土地分類基本調査	"
"	渡邊	東アジア酸性雨モニタリングネットワーク	"
"	渡邊・井川原・大洞・横井・中川	未熟な土壌条件下における若齢針葉樹人工林の炭素・窒素貯留量	森林研究所研究報告第37号
"	大洞・横井・渡邊	間伐履歴の違いがスギ人工林の収穫に及ぼす影響	"
"	横井・井川原・渡邊	間伐後3～5年が経過したヒノキ人工林の下層植生	"
"	大橋	岐阜県におけるナラ類枯損被害の分布と拡大	"
"	横井・大洞	ハナノキの実生の発生・生存に対する受光伐の効果	中部森林研究第56号
"	渡邊	間伐がスギ人工林の炭素蓄積に与える影響	"
"	杉山・横井・古川	作業道盛土のり面におけるササの自然発生による早期緑化の可能性について	"
"	杉山・横井・古川	作業路における土砂移動の実態について()	"

森林資源部

発刊年	研究発表者	試験・研究テーマ	報告書
2008	坂井・上辻	天然由来の健康有用物質の探索と実用化	平成19年度森林研究所業務報告
"	茂木・高井	希少有用植物の増殖と林床栽培に関する研究	"
"	久田・水谷	廃菌床を利用した岐阜県産きのこの生産技術に関する研究	"
"	水谷・久田	里山における菌根性キノコの人工接種技術に関する研究	"

"	上辻・坂井	地域特産サンショウの優良苗の安定的生産管理技術に関する研究	"
2007	上辻・高井・坂井	菌床栽培における未利用広葉樹の利用に関する研究	"
2007	水谷・久田	関東・中部の中山間地域を活性化する特用林産物の生産技術の開発	"

森林資源部（続き）

発刊年	研究発表者	試験・研究テーマ	報告書
2008	上辻・坂井	キノコ由来ペルオキシターゼ大量生産技術の開発	"
"	坂井	機能性低分子を含有する薬用キノコ（メシマコブ）培養技術に関する研究	"
"	坂井・上辻	キノコ由来セルラーゼによる生分解性ポット分解剤の開発に関する研究	"
"	茂木・高井	人工林におけるサラサンショウマの自生状況	岐阜県森林研究所研究報告第37号
"	水谷	シメジ属の菌根性キノコ3種の菌糸培養特性	"
"	上辻・中島・坂井	岐阜県内自生樹木の葉部抽出液におけるポリフェノール含量と抗酸化活性	中部森林研究第55号
"	中島・坂井	優良サンショウ苗の効率的な増殖法に関する研究－サンショウの耐凍性について－	"

〔資料〕 県森林研究所調べ

(2) 生活技術研究所

発刊 年次	研究発表者	試験・研究テーマ	報告書
2007	関	環境・資源循環型リグニン系素材の開発 健康系リグニン素材	生活技術研究所研究報告, No.9 , 2007
	三井	木材の光漂白に関する研究(第2報) 光変色材は光漂白可能か	生活技術研究所研究報告, No.9 , 2007
	長谷川	軟質木材の高度利用研究(第2報) ロール圧密による表層圧密木材の製造	生活技術研究所研究報告, No.9 , 2007
	村田・長谷川	木製品の資源循環に関する研究(第1報) 木製品製造業における廃棄物等の実態	生活技術研究所研究報告, No.9 , 2007
	今西・関・高橋	木製品の資源循環に関する研究(第2報) 木材・プラスチック複合材の耐候性について	生活技術研究所研究報告, No.9 , 2007
	高橋・長谷川	木製品の資源循環に関する研究(第3報) 曲げ木の加工現場における現状	生活技術研究所研究報告, No.9 , 2007
	高田	飛騨高山の家具製造業における職業教育に関する アンケート調査	生活技術研究所研究報告, No.9 , 2007
	村田	世界各地の漆液の性質	石川県産業大学講座(輪島市)
	三井	Photo-thermal degradation of hardwood. Comparison with softwood.	The 3rd Conference of Hardwood Research and Utilisation in Europe (ハンガリー)
	三井	Near infrared spectroscopy assay for thermal treatment of wood.	The 3rd European Conference on Wood Modification(ｲﾝﾌﾗ)
	長谷川	ロールプレスを用いたスギ表層圧密木材の製造 -樹脂選定と性能評価-	2007年度日本木材学会中部支部大会(富 山市)
	三井	Monitoring of Hydroxyl Groups in Wood during Heat Treatment Using NIR Spectroscopy.	Biomacromolecules 9 (2008)
	高橋	木材・プラスチック再生複合材(WPRC)の環境 配慮性について ~循環型社会を目指して~	第14回建築・建材展2008ワークショップ (東京ビッグサイト)

[資料] 県生活技術研究所調べ

附3 森林研究所及び林政課緑化運動担当の試験地・調査地の概況

育種・育苗

単位：面積(ha)

No	試験テーマ	試験地名	所在地	設定年月日	面積	樹種	所有別	
1	形質の遺伝様式に関する試験	多交雑 試験林	美濃市曾代	48.4	0.8	スギ	県有地	
2	精英樹系統種苗の遺伝特性の検査	検定林 岐阜スギ 1号	郡上市明宝奥住	45.6	1.5	"	村有地	
3		" " 3号	中津川市加子母猪ノ谷	46.5	1.5	"	"	
4		" " 5号	揖斐郡揖斐川町日坂	47.6	1.5	"	私有地	
5		" 岐阜アカマツ 3号	中津川市高山	48.4	1.5	アカマツ	財産区有地	
6		" 岐阜スギ 7号	郡上市和良町鹿倉	48.5	1.5	スギ	私有地	
7		" " 8号	高山市荘川町三谷	49.3	1.5	"	共有地	
8		" " 10号	飛騨市河合町二ツ屋	49.6	1.5	"	私有地	
9		" " 11号	高山市上宝町双六	"	1.5	"	"	
10		" 岐阜アカマツ 4号	各務原市那加新加納	50.3	1.5	アカマツ	市有地	
11		" 岐阜クロマツ 1号	" " "	"	1.5	クロマツ	"	
12		" " 2号	多治見市月見町	49.6	1.5	"	私有地	
13		" " 3号	土岐市泉町北山	50.5	1.5	"	市有地	
14		" 岐阜スギ 13号	下呂市萩原町山之口	"	1.5	スギ	財産区有地	
15		" " 14号	恵那市串原南山	"	1.5	"	私有地	
16		" " 15号	郡上市八幡町那比	51.3	1.5	"	"	
17		" 岐阜アカマツ 5号	高山市国府町宮地	50.11	1.5	アカマツ	"	
18		" 岐阜ヒノキ 1号	美濃市上河和南ヶ洞	51.4	1.3	ヒノキ	"	
19		" " 2号	高山市朝日町甲	51.5	1.7	"	村有地	
20		" 岐阜スギ 16号	本巣市根尾能郷	51.6	1.5	スギ	私有地	
21		地域環境適応性の検査	" " 18号	下呂市小坂町落合	51.4	1.5	"	私有地
22		精英樹系統種苗の遺伝特性の検査	" 岐阜ヒノキ 3号	加茂郡八百津町八百津	52.3	1.5	ヒノキ	"
23		" " 岐阜スギ 20号	下呂市金山町岩瀬	52.6	1.0	スギ	"	
24		" " 21号	高山市清見町牧ヶ洞	52.5	1.5	"	"	
25		" 岐阜ヒノキ 4号	下呂市金山町岩瀬	52.11	1.5	ヒノキ	"	
26		" " 5号	高山市国府町宮地	"	1.5	"	"	
27		" " 6号	揖斐郡揖斐川町西津汲	53.5	1.5	"	村有地	
28		" " 7号	本巣市法林寺	53.4	1.3	"	私有地	
29		" 岐阜ヒノキ 8号	郡上市和良町鹿倉	53.5	1.5	"	村有地	
30		" " 9号	恵那市山岡町下手向	"	1.5	"	町有地	

育種・育苗（続き）

単位：面積(ha)

No	試験テーマ	試験地名	所在地	設定年月日	面積	樹種	所有別
31	精英樹系統種苗の遺伝特性の検査	検定林 岐阜ヒノキ 10号	中津川市福岡	53. 5	1.5	ヒノキ	財産区有地
32	"	" " 11号	高山市清見町牧ヶ洞	53. 6	1.7	"	私有地
33	"	" " 12号	山県市長滝	54. 5	1.5	"	"
34	"	" " 13号	揖斐郡揖斐川町上野	55. 5	1.5	"	公社有地
35	"	" " 14号	郡上市美並町大原	"	1.5	"	財産区有地
36	"	" " 15号	恵那市上矢作町乙ヶ沢	55. 4	1.5	"	町有地
37	"	" " 16号	恵那市東野花無山	"	1.5	"	私有地
38	"	" " 17号	下呂市火打	55. 5	1.5	"	公社有地
39	"	" " 18号	高山市一之宮町梨ノ木平	"	1.5	"	村有地
40	精英樹系統種苗の遺伝特性及び地域環境適応性の検査 気象害抵抗性系統種苗の遺	" 岐阜スギ 22号	揖斐郡揖斐川町坂内新穂	56. 7	1.5	スギ	"
41	伝的特性の検定	" 耐凍岐阜ヒノキ 1号	下呂市小坂町落合	61. 6	1.0	ヒノキ	町有地
42	"	" 耐雪岐阜スギ 1号	郡上市白鳥町二日町	62. 6	1.0	スギ	私有地
43	マツノザイセンチュウ抵抗性 個体選抜試験	抵抗性個体現地適応化試験	各務原市須衛町	63.12	0.2	アカマツ クロマツ	財産区有地
44	気象害抵抗性系統種苗の遺 伝的特性の検定	検定林耐凍岐阜ヒノキ 3号	中津川市加子母南桑原	63. 5	1.0	ヒノキ	私有地
45	"	" " 4号	大垣市上石津町奥	H1. 5	1.0	"	町有地
46	"	" 耐雪岐阜スギ 2号	飛騨市宮川町種蔵	H2. 5	1.0	スギ	共有地
47	"	" " 3号	本巣市根尾越波	H3. 5	1.0	"	公社有地
48	"	" 耐凍岐阜スギ 1号	飛騨市宮川町森安	H4. 6	1.0	"	共有地
49	"	" 耐凍岐阜スギ 2号	揖斐郡揖斐川町戸入	H5.11	1.0	"	村有林

育 林

単位：面積(ha)

No	試験テーマ	試験地名	所在地	設定年月日	面積	樹種	所有別
1	下呂実験林造成試験	スギ本数管理比較実験林	下呂市小川	39. 7	0.30	スギ	財産区有林
2	"	育林技術比較実験林	"	39. 4	0.12	"	"
3	"	スギ品種適地域性実験林	"	39. 3	0.98	"	"
4	間伐方法の解析に関する試験	間伐効果試験林	郡上市大和町古道	54. 9	0.50	スギ	市有林
5	マツ枯れ被害跡地更新試験	マツ枯れ被害跡地更新試験地	可児市大森	56. 2	0.21	アカマツ等	財産区有林
6	加工原木林育成技術試験	植栽密度及び肥培試験地	美濃市曾代	56. 3	0.15	ケヤキ イヌヅナ	"
7	"	"	下呂市小川	57. 4	0.05	ケヤキ	財産区有林
8	間伐方法による複層林誘導試験	複層林誘導試験地	中津川市福岡二ツ森	58. 8	2.00	スギ	町有林
9	広葉樹の育成に関する総合試験	荘川広葉樹総合試験林	高山市荘川町六厩	59.4	13.07	ミズナラ コナラ他	市有林
10	広葉樹間伐試験	広葉樹間伐試験地	郡上市大和町内ヶ谷	59. 6	0.35	広葉樹 ミズキ	公社有林
11	スギ林の形質と経済性試験	スギ直径階分布試験	" 大和町古道	61.10	0.13	スギ	市有林
12	複層林維持管理試験	複層林試験地	不破郡関ヶ原町今須	62. 4	4.00	スギ ヒノキ	私有林 * (技術支援担当所管)
13	スギ・ヒノキの長伐期施業	長伐期試験地	美濃市洲原	H1. 7	0.22	ヒノキ スギ	会社有林
14	"	"	郡上市八幡町相生	H1.11	0.22	ヒノキ	私有林
15	スギ・ヒノキの長伐期施業	長伐期試験地	郡上市美並町高砂	H1.12	0.14	ヒノキ	財産区有林
16	"	"	" 八幡町川戸洞	H4. 3	0.11	スギ	私有林
17	ケヤキの天然更新試験	ケヤキの天然更新試験地	揖斐郡揖斐川町西横山	H1. 7	0.15	ケヤキ	県有林
18	"	"	関市板取川浦	H1. 6	1.00	"	私有林
19	降積雪環境区分と耐雪性森林の育成技術	不成績造林地の針・広混交林造成地	飛騨市宮川町洞	H2.10	1.34	スギ等	私有林
20	スギ人工林における凍裂実態調査	スギ人工林の凍裂試験地	郡上市大和町古道	H5.12	0.36	スギ	市有林
21	"	"	" 明宝小川	H7. 7	0.21	スギ	私有林
22	広葉樹林の密度管理に関する研究	広葉樹二次林の除・間伐試験地	高山市清見町巢野俣	H8. 7	0.25	ミズナラ他	私有林
23	冷温帯地域における広葉樹施業技術の確立	広葉樹植栽試験地	" 清見町檜谷	H10. 5	0.10	ミズナラ、 材木、ミズキ	公社有林

保 護

単位：面積(ha)

No	試験テーマ	試験地名	所在地	設定年月日	面積	樹種	所有別
1	ケヤキ新害虫の生態と防除に関する研究	クワカミキリ試験地	関市神野	H10.4	0.90	ケヤキ	私有林
2	クマによる剥皮被害防止手法の開発	クマハギ防除資材試験地	飛騨市河合町	H18.10	0.30	スギ	私有林
3	クマによる剥皮被害防止手法の開発	クマハギ防除資材試験地	本巣市根尾高尾	H19.11	0.50	スギ ヒノキ	私有林
4	クマによる剥皮被害防止手法の開発	枝条によるクマハギ防除試験地	揖斐川町谷汲岐礼	H20.1	0.30	スギ ヒノキ	私有林

特用林産

単位：面積(ha)

No	試験テーマ	試験地名	所在地	設定年月日	面積	樹種	所有別
1	菌根性キノコの林内栽培試験	菌根性キノコ栽培試験地	美濃市古城山	H11.1	0.04	アカマツ コナラ	市有林
2	"	"	八百津町伊岐津志	H18.9	0.03	アカマツ コナラ	町有林
3	"	"	高山市一之宮町	H18.9	0.03	アカマツ コナラ	市有林
4	キノコの林内栽培試験	キノコ栽培試験地	郡上市大和町	H19.6	0.03	スギ	市有林
5	キノコの林内栽培試験	キノコ栽培試験地	美濃市古城山	H19.6	0.02	スギ	県有林

薬木・薬草展示林

単位：面積(ha)

No	試験テーマ	試験地名	所在地	設定年月日	面積	樹種	所有別
1	希少有用植物の増殖と林床栽培に関する研究	薬木・薬草展示林	下呂市萩原町四美	H16.6	0.34	ヒノキ	県有地
2	植物ポリフェノール等の健康増進成分に関する研究	"	"	"	"	"	"
3	地域特産サンショウの優良苗の安定的生産管理技術に関する研究	"	"	"	"	"	"
4	希少有用植物の増殖と林床栽培に関する研究	"	" 羽根	"	0.18	スギ ヒノキ	私有林

森林モニタリング

単位：面積(ha)

No	試験テーマ	試験地名	所在地	設定年月日	面積	樹種	所有別
1	酸性雨等森林被害モニタリング事業	酸性雨等森林被害モニタリング事業試験地	揖斐郡揖斐川町瑞岩寺	H2. 6	0.1	スギ・ヒノキ	会社有林
2	"	"	美濃市古城山	H2. 5	0.1	ヒノキ	県有地
3	"	"	郡上市美並町高砂	H2. 5	0.1	ヒノキ	会社有林
4	"	"	加茂郡東白川村神土	H2. 6	0.1	ヒノキ	私有林
5	"	"	飛騨市神岡町寺林	H2. 5	0.1	スギ	市有林
6	"	"	高山市清見町夏廐	H2. 6	0.1	カラマツ	市有林
7	"	"	下呂市下呂町小川	H2. 6	0.1	ヒノキ	県森連有林
8	"	"	揖斐郡揖斐川町藤橋東横山	H3. 5	0.1	スギ	県有林
9	"	"	郡上市和良町鹿倉	H3. 6	0.1	"	財産区有林
10	"	"	関市小屋名	H3. 6	0.1	ヒノキ	県有地
11	"	"	大野郡白川村保木脇	H3. 6	0.1	スギ	村有林
12	"	"	高山市朝日町青屋	H3. 6	0.1	ヒノキ	国有林
13	"	"	山県市伊自良長滝	H4. 6	0.1	スギ等	会社有林
14	"	"	本巣市根尾大河原	H4. 6	0.1	ブナ等	国有林
15	"	"	瑞浪市日吉町	H4. 6	0.1	ヒノキ	財産区有林
16	"	"	飛騨市古川町畦畑	H4. 6	0.1	スギ	市有林
17	"	"	高山市荘川町岩瀬	H4. 6	0.1	コナラ	会社有林
18	"	"	関市武儀町中之保	H5. 6	0.1	ヒノキ	財産区有林
19	"	"	恵那市東野保古山	H5. 6	0.1	ヒノキ	生産森林組合有林
20	"	"	郡上市大和町古道	H5. 6	0.1	スギ・ヒノキ	市有林
21	"	"	下呂市萩原町四美	H5. 6	0.1	ヒノキ	市有林
22	"	"	高山市丹生川町大沼	H5. 6	0.1	スギ	市有林
23	"	"	海津市南濃町駒野奥祭入会	H6. 6	0.1	ヒノキ	財産区有林
24	"	"	揖斐郡揖斐川町藤橋門入	H6. 6	0.1	スギ	会社有林
25	"	"	下呂市小坂町赤沼田	H6. 6	0.1	ヒノキ	市有林
26	衰退森林健全化技術対策事業	衰退森林健全化技術対策事業試験地	美濃市古城山	H4.12	0.32	ヒノキ	県有地

[資料] 県森林研究所及び県林政課調べ

附4 森林・林業関係当初予算（一般会計）

単位：百万円

区分	合計	造林等森林整備費	治山費	自然保護費	林道費	林業生産流通対策費	森林組合等担い手対策費	試験研究及び普及指導等費	災害復旧費	その他
昭 34	652	173	194	2	125	31	5	17	13	92
35	831	168	285	2	142	23	6	19	78	107
36	947	192	366	3	170	30	6	15	117	49
37	1,138	234	470	3	212	32	10	17	103	56
38	1,182	266	502	3	233	35	13	20	64	45
39	1,551	337	592	20	285	33	13	18	46	206
40	1,593	341	590	15	290	53	16	15	25	248
41	1,880	407	608	20	286	122	16	17	127	277
42	1,964	432	649	10	284	184	11	21	75	298
43	2,337	541	815	10	371	194	12	18	44	332
44	3,024	651	979	13	638	195	12	103	57	376
45	3,632	742	1,233	14	774	214	14	118	56	467
46	4,078	861	1,507	15	762	254	21	48	58	553
47	5,028	1,131	1,934	18	888	294	23	52	116	572
48	6,354	1,513	2,433	0	984	340	123	60	256	645
49	6,800	1,948	2,380	33	982	399	124	65	150	719
50	6,724	1,910	2,097	46	873	450	126	75	191	958
51	8,882	2,381	3,067	61	1,110	539	143	77	333	1,171
52	10,895	2,751	4,217	56	1,111	650	167	123	713	1,108
53	13,966	3,144	5,507	57	2,451	938	247	104	211	1,306
54	16,139	3,757	6,195	63	3,141	1,095	276	96	60	1,455
55	18,044	4,382	6,588	72	3,306	1,224	147	103	251	1,972
56	18,270	4,272	6,674	80	3,387	1,155	141	111	262	2,189
57	18,494	4,310	6,844	84	3,542	908	175	136	210	2,285
58	19,486	4,306	7,299	217	3,757	881	154	128	275	2,469
59	19,827	4,374	7,544	225	3,780	959	172	127	155	2,490
60	20,528	4,418	7,601	241	3,866	1,079	177	148	353	2,646
61	21,780	4,698	8,090	494	4,141	1,017	193	216	199	2,733
62	22,343	4,658	8,886	282	4,035	1,031	270	199	171	2,810
63	24,681	4,930	10,524	258	4,823	940	141	147	125	2,793
平 元	25,550	5,125	10,717	232	5,208	1,092	100	135	121	2,822
2	26,281	5,151	11,682	345	4,620	1,047	104	163	331	2,839
3	26,870	5,046	11,440	339	5,106	1,043	131	164	647	2,954
4	27,319	5,032	11,878	376	5,406	1,117	132	188	238	2,951
5	31,440	5,340	12,276	375	6,658	1,552	1,936	217	96	2,992
6	32,069	5,376	12,900	465	7,541	1,157	1,062	189	115	3,263
7	34,928	5,552	13,507	737	9,922	1,000	622	205	155	3,229
8	37,802	5,477	13,891	827	12,675	898	492	149	75	3,317
9	40,065	5,684	13,949	998	14,207	1,243	474	144	75	3,291
10	36,988	5,416	12,928	746	13,222	1,075	177	128	86	3,210
11	35,909	5,213	12,427	657	12,475	877	169	129	208	3,754
12	34,830	5,171	13,598	516	10,694	614	163	116	546	3,411
13	36,008	5,762	14,650	491	10,941	918	134	98	480	2,534
14	30,658	4,185	12,028	465	9,212	1,317	106	63	88	3,193
15	27,191	3,716	11,372	437	7,579	930	66	54	234	2,802
16	24,172	3,656	8,917	717	6,893	817	62	50	75	2,985
17	18,773	2,986	6,013	711	5,138	704	46	60	253	2,862
18	22,116	3,851	7,540	774	5,868	927	55	50	50	3,002
19	20,499	3,870	7,227	214	5,602	557	50	39	126	2,813

附4 森林・林業関係当初予算（一般会計）（続き）

単位：百万円

区分	合計	林業総務費	林業振興費	県産材流通対策費	林道費	治山費	森林整備費	直轄事業負担金	森林研究費	林業用施設災害復旧費	治山施設災害復旧費	自然保護関連費
平 19	20,499	1,599	212	1,231	5,602	7,102	4,272	125	24	101	25	205
平 20	19,923	1,616	214	1,111	5,290	6,811	4,457	125	25	43	25	205

[注]平成19年度から、総合財務会計システムの導入による事業別執行への対応の一環として、目名の見直しを実施したため、それに伴い内容区分を変更する。

自然保護関連費は自然保護員設置費、自然環境保全対策費、自然公園費、鳥獣保護費を合わせたものである。

附5 林政年表(4-1)

年度	事 項
昭和	
20	農林省復活。県単独治山事業はじまる。林地利用試験地(関市)を林産指導所と改称。森林資源造成法交付。
21	森林資源造成法による証券造林はじまる。第1次治山事業計画樹立。
22	国有林野事業特別会計法公布(国の林政統一さる)。地方自治法公布(財産区の創設)。県林産物検定所を廃止し、地方事務所に統合。しいたけ種菌「岐阜改良1号」を県林産指導所が開発。
23	保安林整備5ヵ年計画策定。治山4ヵ年計画スタート。証券造林廃止。松くい虫・クリタマバチ大発生(23~26年県下でも、恵那・岐阜地方に発生し、漸次蔓延)。
24	岐阜県山林協会設立。林野庁新設。臨時物資需給法廃止(それに伴い、県営木材検査廃止)。経済復興5ヵ年計画にそって造林5ヵ年計画ならびに第1次治山5ヵ年計画策定。水源林造成事業はじまる。朝日村青屋部分林設定(岐阜大学設立記念)。
25	森林病虫害等防除法公布。国土緑化岐阜県推進委員会発足。木炭格付条例制定。林業技術普及事業はじまる。
26	失業対策林道事業はじまる。農林漁業資金融通法公布(融資造林・融資林道はじまる)。県山林事務局を設置し、林政・治山・林産の3課を置く。森林法公布(第1期森林計画制度はじまる)。農林漁業団体再建整備法公布(森林組合改組・設立はじまる)。造林事業10ヵ年計画(27~36年)策定。第1次治山10ヵ年計画(26~35年)策定。「岐阜県の林業」創刊。岐阜県森林審議会設置。
27	県森林組合連合会改組発足。森林火災国営保険法の一部改正。せき悪林地改良事業はじまる。民有林保全計画(29~38年)策定。全国山林復興大会、岐阜市で開催。県営種子採取事業はじまる。農林漁業金融公庫法公布。
28	全林野労働組合結成。岐阜県木炭協会設立。民有林保全計画第1期計画(28~30年)策定。林道網計画策定。林業技術普及事業を林業改良普及事業と改める。冷害林道~救農林道事業はじまる。町村合併促進法公布により公有林野は大激動を受けた。木材業者等登録条例公布。
29	県林産指導所を廃止し、岐阜県林業試験場設立(後、高山市へ移転)。保安林整備臨時措置法公布。県立公園条例制定
30	砂防法制定。公有林野緑化県行造林条例制定。町村合併促進県単林道及び小団地林道事業はじまる。適地適木調査事業はじまる。保育コンクールはじまる。
31	岐阜県事務所等設置条例公布。山林事業所設置。林業技術普及員と林業経営指導員(27年設置)が統合され、林業専門技術員及び林業技術員を置く。
32	自然公園法制定。森林法の一部改正(森林計画制度改正)。県山林事務局が林務部に昇格。林業技術員を林業改良指導員と改称。第2期森林計画制度及び第1期公有林経営計画制度はじまる。全国緑化大会及び植樹行事、谷汲村で開催。民有林造林長期計画樹立。林木育種事業はじまる。新農村林道事業はじまる(37年度まで)。樹苗需給調整委員会設置。岐阜県山林会館竣工。
33	地すべり等防止法公布。分収造林特別措置法公布。岐阜県林業改良普及指導員資格試験条例制定。精英樹による県英採種・採種園の造成はじまる。岐阜県林業経営協議会設置。林業試験研究推進協議会設置。第1次森林組合振興3ヵ年計画はじまる。7.26飛騨地方に水害。
34	県民の山造成事業はじまる。特殊緊急治山及び県単災害復旧事業施行。のうさぎ捕獲奨励事業はじまる。キジの人工養殖はじまる。伊勢湾台風により県全域が被災。中東濃に松くい虫大発生(34~36年)。県森連岐阜林産物共販所開設。
35	治山治水緊急措置法公布。治山事業10ヵ年計画(35~44年)策定。保安林改良事業はじまる。林道改良事業はじまる。台風11・12号により中濃が被災。県森連飛騨・東濃林産物共販所開設。第2次森林組合振興3ヵ年計画決定。白ろう病の発端が見つけられる。木炭・薪の減産。
36	農林漁業金融公庫法の一部改正(林経資金追加)。森林国営保険法の一部改正(気象災追加)。新県木連設立。森林開発公団分収造林はじまる。特殊緊急治山事業実施。山村振興林道事業はじまる。林地肥培コンクールはじまる。林業研究グループの助成事業はじまる。山村中堅青年育成研修はじまる。36.6梅雨前線豪雨により西濃・中濃が被災。第2室戸台風により県全域が被災。県下の林業労働災害率上昇。
37	森林法の一部改正(森林計画制度の改善)。第3期森林計画制度はじまる。銚子谷林道着工(県下最大の林道)。白山国立公園が国立公園に昇格。二種林業改良指導員(森林保護、特殊林産、林業機械)配置。保安林保護員配置。藤橋村有林及び地上権設定県有林の主伐はじまる。しいたけほだ木にシワタケ・アナタケ被害発生(37~38年)。
38	森林組合合併助成法公布。林業信用基金法公布。狩猟法を鳥獣保護及び狩猟に関する法律に改正。移動林業試験場、林業経営コンクールはじまる。民有林基幹林道新設。
39	保安林整備臨時措置法の一部改正(整備基幹10ヵ年延長)。林業基本法公布。鳥獣保護員設置。第1次林業構造改善事業発足。飛騨・木曾川国立公園指定。木材業者登録条例改正(木材チップ業者追加)。森林組合拡大強化5ヵ年計画はじまる。全国森林組合大会、岐阜市で開催。岐阜県鳥獣審議会設置。林業構造改善事業促進対策協議会設置。
40	ライチョウを県鳥に指定。山村振興法公布。治山事業5ヵ年計画(40~44年)策定。新林道網策定。林業構造改善事業はじまる(清見村・八百津町・萩原町)。9.15集中豪雨により揖斐川上流が被災。緑化促進青年隊を岐阜県林業青年研修所に改称。
41	森林企画課設置。一般製材業近代化計画策定。入会林野近代化法公布。入会林野近代化事業はじまる。峰越連絡林道事業はじまる。いちいを県木に指定。岐阜県林業公社設立(同公社による分収造林はじまる)。

〔注〕 印の事項は主として全国にわたるものである

附5 林政年表 (4 - 2)

年度	事 項
昭和	
4 2	春季干害により苗畑に被害。特殊林産物生産計画策定。林道採択基準緩和と補助率アップ。白山スーパー林道着工。岐阜県林業の長期構想樹立。この年より、木材移入県になった。
4 3	森林法の一部改正(森林施業計画制発足)。8.17集中豪雨により中濃が被災(飛騨川バス転落事故)。「青年の山」づくりはじまる。県営苗畑整備統合。岐阜県林業センター設立の調査に着手。
4 4	木曾三川水源造成公社設立(同社による分収造林はじまる)。林業センター建設着手。
4 5	谷汲村に「いこいの森」開園。岐阜県林業開発基本計画樹立。林業種苗生産事業者の登録制実施。岐阜県山林種苗共同組合設立。林業青年研修所閉所。林業センター完成。林業試験場を廃止し、林業センター・寒冷地林業試験場を置く。
4 6	林務部の機構改革、林政・造林・治山林道・経営普及の4課を置き、岐阜県林業短期大学校開校。森林計画コンピュータ化はじまる。飛越山地大規模林業圏調査対象地域の指定。飛騨産業センター工事着手。林道網調査体系が確立される。林業長期計画・林道整備5ヵ年計画策定。
4 7	第2次林業構造改善事業発足。木と生活展開催。土採種規制条例制定。自然保護員設置。森林教室開講。飛越山地大規模林業圏基本計画策定。保全林整備事業はじまる。優良材生産技術体系の指導。県営木炭検査の廃止。林務部を林政部と改称。7.13集中豪雨東濃南部を襲う。
4 8	全国森林計画変更。飛越山地大規模林業圏実施計画策定。保健保安林整備はじまる。造林補助制度の全面改正。岐阜木材流通団地の用地取得・造成工事に着手。東騨実験林設置。特用林産物生産振興対策事業はじまる。
4 9	保安林整備臨時措置法の一部改正(整備期間10ヵ年延長)。岐阜県民「木の国運動」はじまる。育林促進事業はじまる。森林法及び森林組合法併用助成法の一部改正(林地開発許可制の実施と森林組合の改善関係)。森林組合労務班を愛林隊と改称。西濃実験林設置。林道賠償責任保険はじまる。森林開発公団岐阜地方建設部発足。
5 0	「緑の国勢調査」発表(環境庁)。第1次林業構造改善事業完了。山村振興法一部改正(有効期間10ヵ年延長)愛林の日・育林強調月間制定。特用林産物生産流通改善事業はじまる。大規模林道高山・大山線起工。岐阜木材流通団地完成。
5 1	林業改善資金制度発足。中核林業振興地域特別対策事業はじまる。9.12豪雨により県下各地が被災。揖斐郡谷汲村で全国育林祭。
5 2	大規模林道八幡・高山線起工。白山スーパー林道開設。第5次治山事業5ヵ年計画(52~56)策定。検査監制度発足。揖斐川バス事故。岐阜県林業基本計画策定。
5 3	森林組合法制定並びに同法制定に伴う森林法の一部改正、森林法施行細則全面改正、森林組合法施行細則公布。土岐市下石橋沢地すべり地区に指定。岐阜県木材振興第10回記念大会(式典、緑と木の住いフェスティバル、木材記念市)開催。関東中部地区第15回林道研究発表大会、下呂町で開催。林道網整備計画策定。
5 4	国産材産業振興資金融資制度発足。森林総合整備事業発足。文化庁、環境庁、林野庁の三庁は、「カモシカの保護及び被害対策について」を発表。岐阜県第三次総合計画第二期実施計画策定。大垣地域モデル定住圏計画策定。
5 5	新林業構造改善事業発足。林業振興地域育成対策事業発足。振動障害対策巡回指導事業発足。「やすらぎの森」造成事業発足。林業普及指導事業30周年記念大会開催。第24回全苗連大会岐阜市で開催。5.6豪雪により飛騨・奥美濃地方の森林被害甚大。
5 6	松くい虫被害対策特別措置法制定。基幹林業技能者育成確保対策事業発足。森林組合林産活動強化事業発足。緑の相談員設置事業発足。間伐促進総合対策事業発足。大規模林道関ヶ原・八幡線政令指定。7.12梅雨前線豪雨により奥美濃地方森林被害甚大。
5 7	松くい虫奨励防除事業。第2期共同水源林造成事業。木材産業再編整備事業、木材需要拡大総合対策事業及び林産集落振興条件整備事業発足。吉城郡上宝村柘尾大サコ地内を地すべり地区に指定。岐阜県第3次総合計画第3期実施計画策定。岐阜県第六次治山事業5ヵ年計画策定。岐阜県林業研究グループ連絡協議会結成20周年記念大会開催。日本木材青壮年団体連合会第27回全国会員岐阜県大会開催。大規模林道関ヶ原・八幡線起工。複層林造成事業開始。
5 8	森林法及び分収造林特別措置法の一部改正(市町村森林整備計画、森林整備法人及び分収育林制度の創設)。機構改革により生活環境部廃止。自然保護、自然環境保全行政の林政部移管により自然保護課を設置。林業基本計画(59~72年度)策定。林道網整備計画策定。県営有用広葉樹林造成事業開始(用地取得)。苗木需給安定基金創設。土砂崩壊流出防止総合治山事業。水土保全機能強化総合モデル事業発足。県産材需要拡大総合対策事業発足。国産材安定供給特別対策事業発足。9.28災害により東濃地方の森林被害大。
5 9	保安林整備臨時措置法の一部改正(特定保安林の創設)。重要流域保安林総合整備事業・林業地域活性化対策事業及び複層林造成パイロット事業発足。中部山岳国立公園50周年記念式典開催。
6 0	国際森林年。森林・林業、木材産業活力回復5ヵ年計画決定。特定保安林整備緊急造林事業及び山地災害危険地対策事業発足、国産材供給体制整備事業実施。第2次林業構造改善事業終了。
6 1	松くい虫被害対策特別措置法の一部改正(松林の区分等)。第7次飛騨川地域森林計画の樹立。沿道森林修景パイロット事業実施。産直住宅建設促進事業発足。森林・河川緊急整備税創設岐阜県決起大会開催。中部地区治山林道協会合同連絡協議会開催。
6 2	N T Tの株式の売却収入の活用による社会資本の整備の促進に関する特別措置法施行。総合保養地域整備法施行。岐阜県第4次総合計画第2期実施計画(62~65年度)策定。

〔注〕 印の事項は主として全国にわたるものである

附5 林政年表 (4-3)

年度	事 項
昭和	
62	沿道森林修景パイロット事業・紅葉狩りツアールート整備推進事業実施。白山スーパー林道二車線化。第8次木曽川地域森林計画の樹立岐阜県木の国大学開催。ぎふ中部未来博覧会開催。緑と木のむら出展。88飛騨・高山博(食と緑の博覧会)開催。
63	緑と水の森林基金創設。福岡町に水土保全機能強化総合モデル事業「水土の森」完成。板取村に「21世紀の森」開園。上宝村に「飛騨北アルプス自然文化センター」開園。きのこ産地銘柄育成事業創設「飛騨・美濃きのこちゃん」。第8次揖斐川地域森林計画の樹立。国産材供給体制整備事業(東濃地域)完了。
平成 元年	林政部5課組織改編(自然環境対策監・森林総合利用係設置)。みどりの日制定。9・7・9・20豪雨災害(激甚災害指定)。(社)木曽三川水源造成公社創立20周年記念大会。複層林整備推進全国シンポジウム開催。
	福岡町で東濃檜採種園造成工事着工。岐阜県きのこ料理コンクールはじまる。(社)岐阜県緑化推進委員会設立。岐阜県緑の基金創設。第3期共同水源林造成計画樹立。第8次宮・庄川地域森林計画の樹立。美濃中央高原基盤整備事業。多目的保安林総合整備事業。ふるさと森林活性化総合対策事業。花街道モデル事業。匠の国・岐阜県伝統建築家認定事業。
2	特用林産地地形成総合対策事業。林業山村活性化林業構造改善事業発足。「岐阜県森林・林業・林産業・山村基本計画」策定。岐阜県林業普及指導事業40周年記念大会。飛越山地大規模林道高山・大山線「双六～瀬戸」区間完成(神岡町～上宝村)。第8次長良川地域森林計画の樹立。第6次鳥獣保護事業計画により、鳥獣保護区12箇所、特別鳥獣保護区2箇所、休猟区38箇所、銃猟禁止区域9箇所を設定。
3	森林法の一部改正(森林整備事業計画発足)。松くい虫被害対策特別措置法の改正及び延長。森林組合合併助成法の改正。第八次治山事業五箇年計画を策定。きのこ王国岐阜推進事業創設。広域基幹林道「白谷～夕谷線」開通。岐阜県行政情報ネットワークによる「狩猟関係事務管理システム」始動。第8次飛騨川地域森林計画の樹立。
4	森林整備事業計画を策定。3省庁(国土庁・林野庁・自治省)による「森林・山村検討会」が発足。岐阜・鹿児島姉妹県盟約20周年交流事業実施(県林業グループ員鹿児島県を訪問)。県林業グループ連絡協議会30周年記念大会開催(八幡町)。グリーンフロント地域推進モデル計画策定。第9次木曽川地域森林計画の樹立。飛越山地大規模林道関ヶ原・八幡線「八幡区間」完成(八幡町)。
5	ふるさと林道緊急整備事業。公的分収林整備促進事業。「岐阜県森林整備担い手対策基金」の創設。(以上、森林・山村検討会関連施策)。県政の重点・点検項目のひとつに「森林」。「ラブ・グリーン」キャンペーン事業の発足と「岐阜県森林愛護隊」の結成。中国江西省に友好提携五周年記念「友好の森」造成。第9次揖斐川地域森林計画の樹立。
6	県林政部の組織改正(森林山村対策課の新設総合再編による自然環境保全課林産振興課の名称変更等大幅な再編整備)。ぎふ森林文化センター竣工。山村アドバイザー「森の交流大使」事業発足。「森の我が家確保事業」の創設。自然歩道サポーター発足。林業センターに「県産材オープンラボラトリー」開所。大規模林道関ヶ原・八幡線「明宝・馬瀬」区間、高山大山線「和佐府」区間の完成。第9次宮・庄川地域森林計画の樹立。広域森林組合「揖斐郡森林組合」発足。
7	「東濃檜採種園」開園。「グリーンドクター認定事業」の創設。岐阜県産直住宅建設促進連絡協議会による阪神・淡路淡路大震災(H7.1.17発生)被災家屋補修ボランティア終了。大規模林道高山・大山線「有峰」区間の完成と「東谷」区間の一部完成。第9次長良川地域森林計画の樹立。
8	林野三法の成立(「林業改善資金助成法・林業等振興資金融通暫定措置法の一部改正法」「林業労働力の確保の促進に関する法律」「木材の安定供給の確保に関する特別措置法」)経営基盤強化林業構造改善事業発足。「せせらぎ渓谷県立自然公園」の指定。岐阜・鹿児島友好の森「薩摩カイコウズの森」開園。岐阜市・板取村で「森林整備協定」締結。第九次治山事業五箇年計画の策定。第9次飛騨川地域森林計画の樹立。
9	ふるさと林道「畦畑～彦谷線」猪臥山(いぶしやま)トンネル工事着工。林道としては日本一(4,475m)。産直住宅累計2万戸を達成。岐阜県林業労働力確保支援センター開設。平湯地区における「緑のダイヤモンド計画(中部山岳国立公園内の総合整備事業)」を実施。岐阜県の名桜樹養成事業により「長寿の桜」苗木の配布開始。広域森林組合「南大野森林組合」発足(県下2番目)。第8次鳥獣保護事業計画の実施。広域基幹林道「白北線」完成。安房トンネルの開通。第10次木曽川地域森林計画の樹立。
10	「森林法等の一部を改正する法律」の成立。「天生県立自然公園」の指定。ふるさと林道「野志・吉良見線」開通。「エコミュージアム関ヶ原」オープン。「森林科学研究所」開所。「全国木炭シンポジウム」開催。「女性森林フォーラムぎふ」開催。広域基幹林道「鳥越線」開通。広域森林組合「恵南森林組合」・「南ひだ森林組合」発足。第10次揖斐川地域森林計画の樹立。「森林地理情報システム」稼働。
11	三重県の林家で全国初のFSCの認証取得。本庁組織・機構再編。「御嶽山県立自然公園」の指定。大規模林業園開発林道「春日・久瀬区間」開通。みどりの健康住宅モデルハウスオープン。広域基幹林道「平成～祖父川線」開通。「奥長良川名水館」竣工。九・一五豪雨災害発生。県内林業関係(治山施設・造林地等)被害額は240億円以上に。生活環境保全林「洗心の森」・「みやまの森」・「せせらぎ街道・四季の郷」開園。広域森林組合「もとす郡森林組合」発足。第10次宮庄川地域森林計画の樹立。森林資源モニタリング調査開始。
平成 12	住宅の品質確保の促進等に関する法律施行。製材などの農林物資の品質の改善等を目指したJAS法の改正、施行。

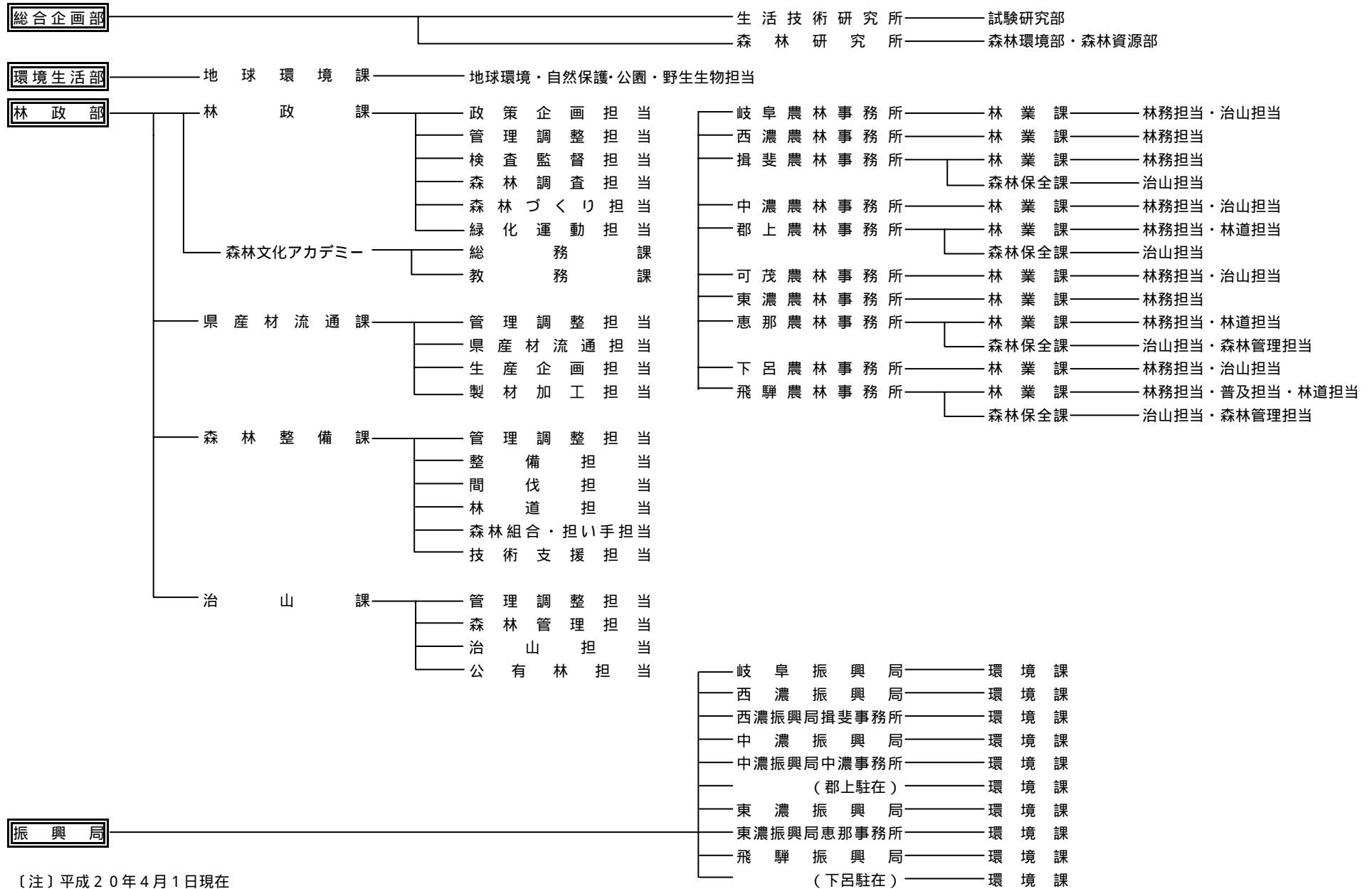
〔注〕 印の事項は主として全国にわたるものである

附5 林政年表 (4 - 4)

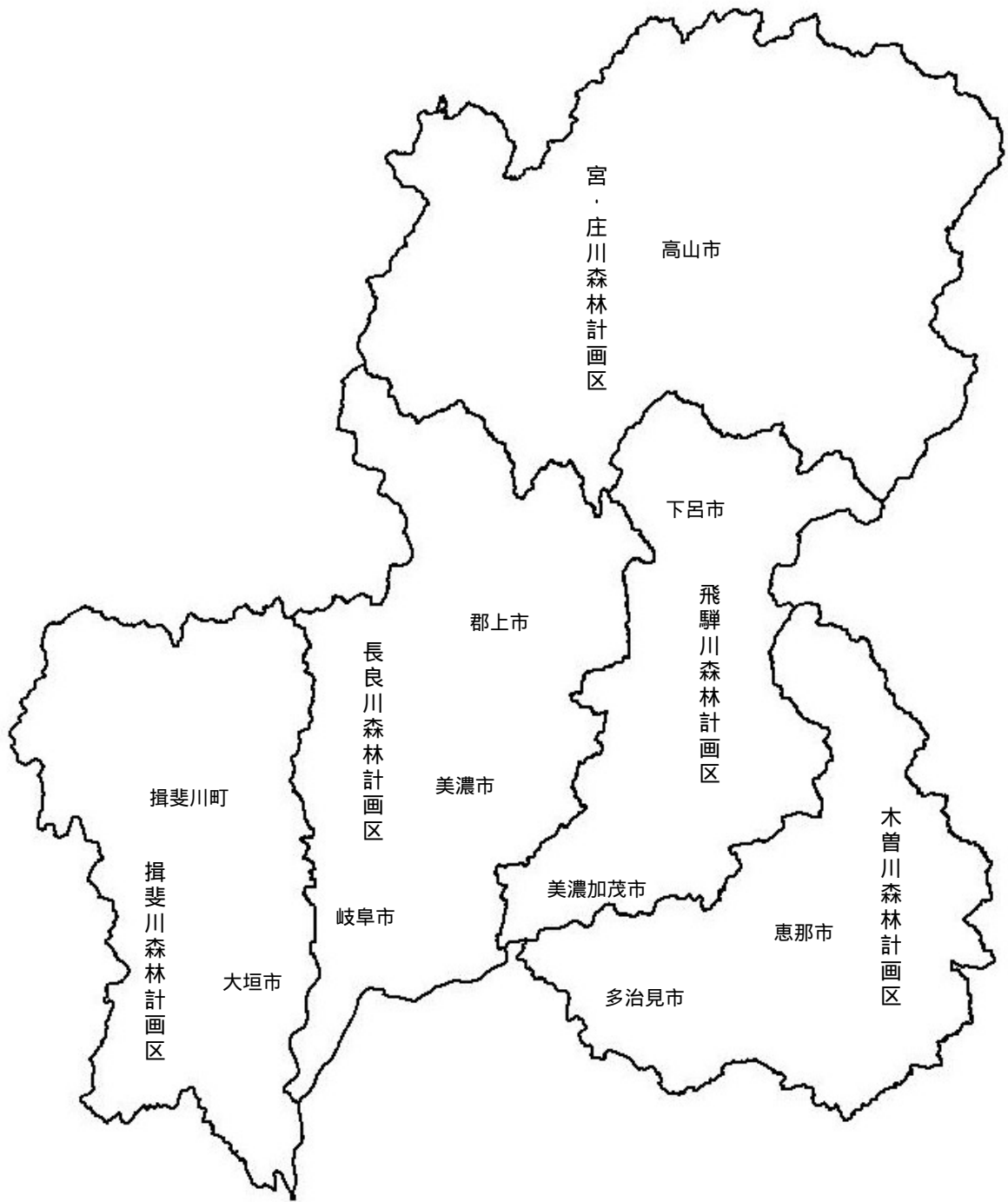
年度	事 項
平成	
12	地方公共団体等に「環境にやさしい商品」を率先して購入することを義務づけるグリーン購入法成立。岐阜県森林・林業・木材産業活性化大会開催。岐阜県林業普及指導50周年記念大会開催。生活環境保全林「城山さくらの森」・「蘭丸ふるりの森」開園。流木災害監視地域の指定。第10次長良川地域森林計画の樹立。
13	林業基本法が37年ぶりに改正され「森林・林業基本法」として成立。森林法改正。林業融資制度改正。中部北陸自然歩道完成。広域森林組合「西南濃森林組合」発足。「岐阜県産材」認証制度スタート。高山市で森林組合活性化フォーラム開催。「岐阜県の絶滅のおそれのある野生生物 - 岐阜県レッドデータブック」作成。ふるさと林道「舟山～牛牧線」開通。広域森林組合「陶都森林組合」発足
14	森林整備地域活動支援交付金制度スタート。平成14年4月5日岐阜市東部及び各務原市で林野火災発生。被災面積410ha。農山村整備局森林関係1課3室に組織改正。「望岳の道」八本原林道が完成。生活環境保全林「和良大月の森」開園。「岐阜県健康キノコ振興会」設立。ふるさと林道「畦畑～彦谷線 - 飛騨卯の花街道 - 」開通。第57回全国植樹祭の岐阜県開催内定。「山火事跡地緑の再生委員会」発足。平成14年1月の大雪による森林被害の確定。面積約2,560ha被害額112億3千万円。「飛騨牛記念館」完成。森林基幹道「青ナギ～根山線」完成。「木の香る環境づくり県民運動推進会議」発足
15	我が国独自の森林認証制度の創設。ふるさと林道「則光和知線」が完成。「ぎふ山の日(八月八日)」の創設を宣言。「ふるさと沙羅」林道が開通。大規模林業圏開発林道「和良・明宝区間」開通。第57回全国植樹祭岐阜県実行委員会を設立。「岐阜県森林づくり30年構想」策定。
16	広域森林組合「中濃森林組合」「中津川市森林組合」「郡上森林組合」発足。「森の国・木の国県民協働会議」設立。23号台風により飛騨が被災。「第57回全国植樹祭基本計画」策定。
17	「木づかい運動」の展開。第57回全国植樹祭記念事業「プレ植樹祭」の開催。広域森林組合「岐阜中央森林組合」「飛騨高山森林組合」「飛騨市森林組合」発足。「森林づくり1000人委員会」の開催。生活環境保全林「飛騨古川 朝霧の森」開園。現地機関に先駆け、本庁農林水産局、農山村整備局が林政部に改編。「持続可能な森づくり・国づくりを目指して」をテーマに飛騨高山会議を開催。ふるさと林道「神原～数河線」開通。県有林でFSC森林認証を取得。岐阜県森林づくり基本条例を制定。
18	第57回全国植樹祭開催。「岐阜県森林づくり基本条例」施行。「岐阜県森林づくり基本計画」策定。広域森林組合「可茂森林組合」発足。生活環境保全林「乙女溪谷の森」・「白雲山やすらぎの森」開園。
19	「岐阜県森林づくり基本計画(平成19～23年度)」開始。県産材の合法性と流通履歴を証明する「岐阜証明材推進制度」創設。主要構造物に「岐阜証明材」を80%以上使用した住宅の建築費用を一部助成する「ぎふの木で家づくり支援事業」開始。5つのモデル団地で「健全で豊かな森林づくりプロジェクト」開始。平成20年1月29日に大手合板製造メーカーと県内の林業関係団体が協調し中津川市内に合板工場立地の協定締結。4つの企業等と森林づくり協定締結。ふるさと林道「阿多粕～西洞」開通。

〔注〕 印の事項は主として全国にわたるものである

附6 岐阜県森林・林業行政の組織図



〔注〕平成20年4月1日現在



岐阜県管内図

この管内図は、平成20年4月1日現在のもので、統計表の集計区分に一致する。

<p>県庁 林政課・県産材流通課・森林整備課・治山課・地球環境課</p>		
<p>岐阜農林事務所 西濃農林事務所 揖斐農林事務所 中濃農林事務所</p>	<p>郡上農林事務所 可茂農林事務所 東濃農林事務所 恵那農林事務所</p>	<p>下呂農林事務所 飛騨農林事務所 森林研究所・森林文化アカデミー 生活技術研究所</p>