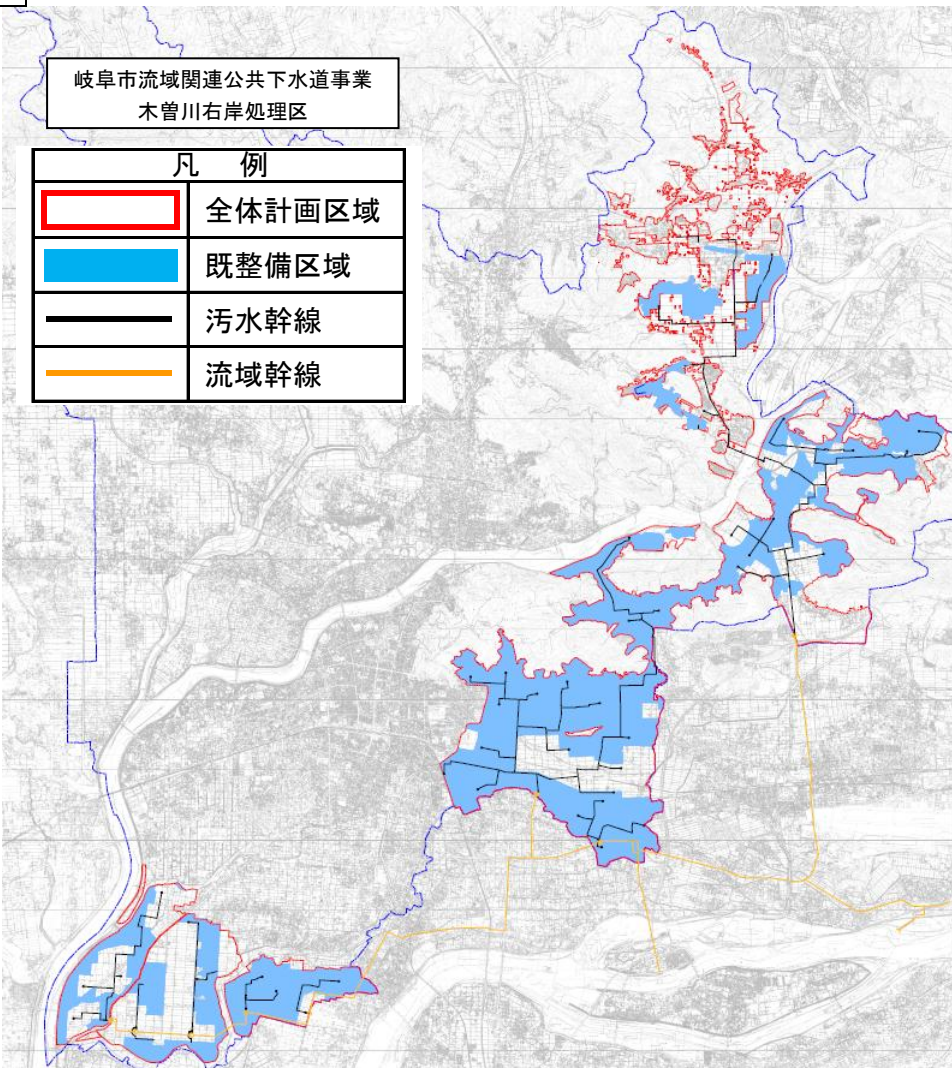


平成25年度 再評価実施箇所（附図）

担当課〔都市建築部下水道課〕

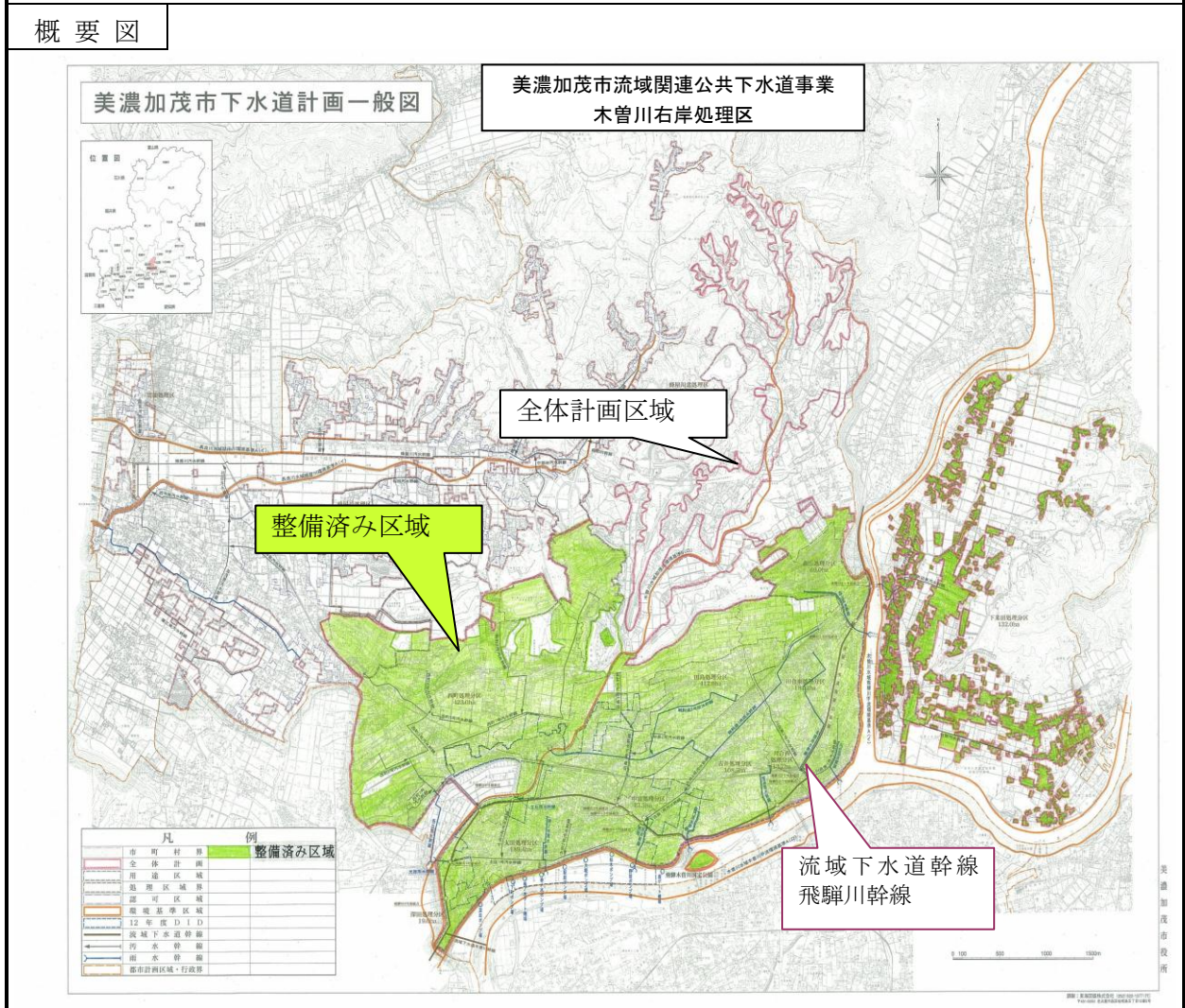
番号	1	事業名 (路線・河川名等)	木曾川右岸流域下水道事業 (木曾川右岸処理区)		
事業実施箇所	岐阜市、美濃加茂市、各務原市、可児市、岐南町、笠松町、坂祝町、川辺町、八百津町、御嵩町の4市6町		事業主体	岐阜県	
採択年度	昭和51年度		完了予定年度	平成37年度	
再評価の実施基準	再評価を実施した後5年間が経過した時点で継続中の事業				
事業目的	生活環境の改善、公共用水域の水質保全				
事業概要	計画面積	17,540ha	処理施設	名称：岐阜県各務原浄化センター	
	目標年次	平成37年	処理方式：	標準活性汚泥法＋急速ろ過法 嫌気・無酸素・好気法＋急速ろ過法 ステップ流入式多段硝化脱窒法＋急速ろ過法	
	排除方式	分流式	計画人口（定住）	456,720人	
	計画人口（観光）	12,953人	計画汚水量(日最大)	249,500m ³ /日	
			放流水質：	BOD 10.2mg/L , T-N 10.2mg/L, T-P 1.5mg/L	
概要図	<p>木曾川右岸流域下水道事業概要図</p>				
	<p>岐阜県各務原浄化センター</p>				

平成25年度 再評価実施箇所 (附図)

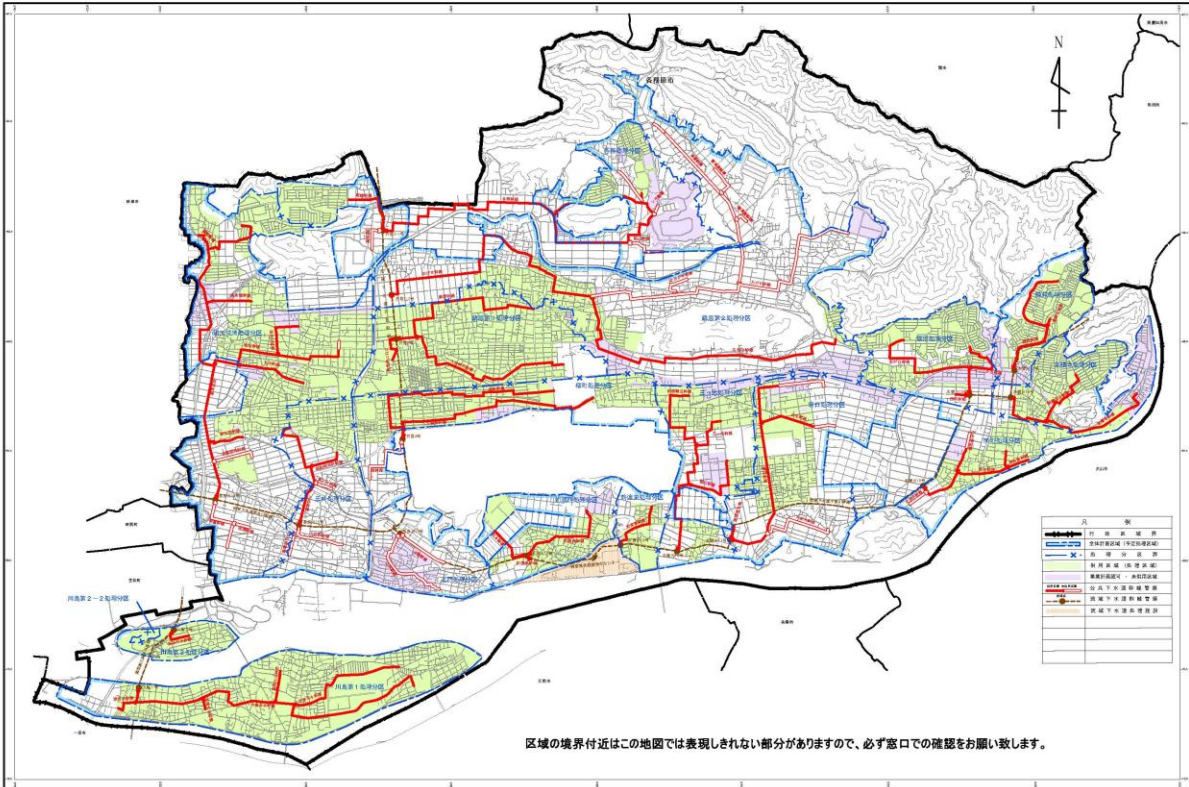
番 号	2	事 業 名 (路線・河川名等)	岐阜市流域関連公共下水道事業 (木曾川右岸処理区)												
事業実施箇所	岐阜市(東部、芥見、日置江、柳津、北東部地域)	事業主体	岐阜市												
採択年度	昭和58年度	完了予定年度	平成37年度												
再評価の実施基準	木曾川右岸流域下水道事業の再評価に伴い一体的に実施。														
事業目的	生活環境の保全及び公共用水域の水質保全														
事業概要	<p>計画面積：3,655ha 処理施設：岐阜県各務原浄化センター</p> <p>目標年次：平成37年度</p> <p>排除方式：分流式</p> <p>計画人口：95,800人</p> <p>計画汚水量(日最大)：50,190m³/日</p>														
概要図	<div style="display: flex; align-items: flex-start;"> <div style="margin-right: 20px;"> <p style="border: 1px solid black; padding: 2px; text-align: center;">岐阜市流域関連公共下水道事業 木曾川右岸処理区</p> <table border="1" style="border-collapse: collapse; width: 100%;"> <thead> <tr> <th colspan="2" style="text-align: center;">凡 例</th> </tr> </thead> <tbody> <tr> <td style="width: 30px; height: 15px; border: 2px solid red;"></td> <td>全体計画区域</td> </tr> <tr> <td style="width: 30px; height: 15px; background-color: blue;"></td> <td>既整備区域</td> </tr> <tr> <td style="width: 30px; height: 15px; border-bottom: 2px solid black;"></td> <td>汚水幹線</td> </tr> <tr> <td style="width: 30px; height: 15px; border-bottom: 2px solid orange;"></td> <td>流域幹線</td> </tr> </tbody> </table> </div>  </div>					凡 例			全体計画区域		既整備区域		汚水幹線		流域幹線
凡 例															
	全体計画区域														
	既整備区域														
	汚水幹線														
	流域幹線														

平成25年度 再評価実施箇所 (附図)

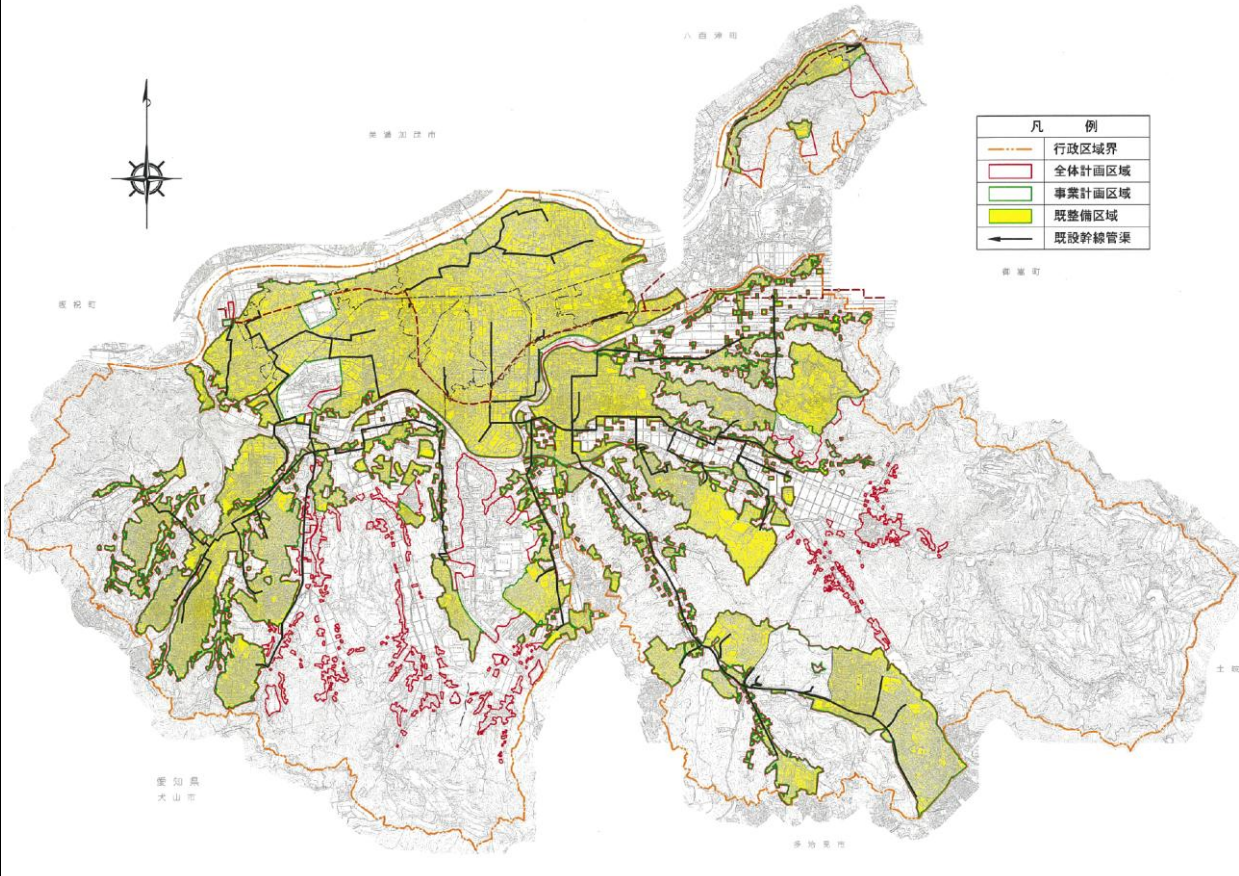
番号	3	事業名 (路線・河川名等)	美濃加茂市流域関連公共下水道事業 (木曽川右岸処理区)	
事業実施箇所	美濃加茂市 (深田町、加茂川町、太田町、太田本町、西町、本郷町、川合町、森山町、古井町、山之上町、下米田町)		事業主体	美濃加茂市
採択年度	昭和61年度	完了予定年度	平成37年度	
再評価の実施基準	木曽川右岸流域下水道事業の再評価に伴い一体的に実施。			
事業目的	生活環境の改善及び公共用水域の水質保全			
事業概要	<p>計画面積：1,553ha 処理施設：岐阜県各務原浄化センター 目標年次：平成37年度 排除方式：分流式 計画人口：37,250人 計画汚水量(日最大)：21,940m³/日</p>			



平成25年度 再評価実施箇所 (附図)

番号	4	事業名 (路線・河川名等)	各務原市流域関連公共下水道事業 (木曾川右岸処理区)	
事業実施箇所	各務原市		事業主体	各務原市
採択年度	昭和57年度	完了予定年度	平成37年度	
再評価の実施基準	木曾川右岸流域下水道事業の再評価に伴い一体的に実施。			
事業目的	生活環境の改善及び公共用水域の水質保全			
事業概要	<p>計画面積：5,149ha 目標年次：平成37年度 排除方式：分流式 計画人口：139,060人 計画汚水量(日最大)：76,200m³/日</p> <p style="text-align: right;">処理施設：岐阜県各務原浄化センター</p>			
概要図	<p style="text-align: center;">各務原市流域関連公共下水道事業 木曾川右岸処理区</p> <p style="text-align: center;">各務原市公共下水道台帳一般図(汚水)</p> <p style="text-align: right;">縮尺 1:40,000</p>  <p style="text-align: center; font-size: small;">区域の境界付近はこの地図では表現しきれない部分がありますので、必ず窓口での確認をお願い致します。</p> <p style="text-align: right; font-size: x-small;">平成25年3月31日現在</p>			

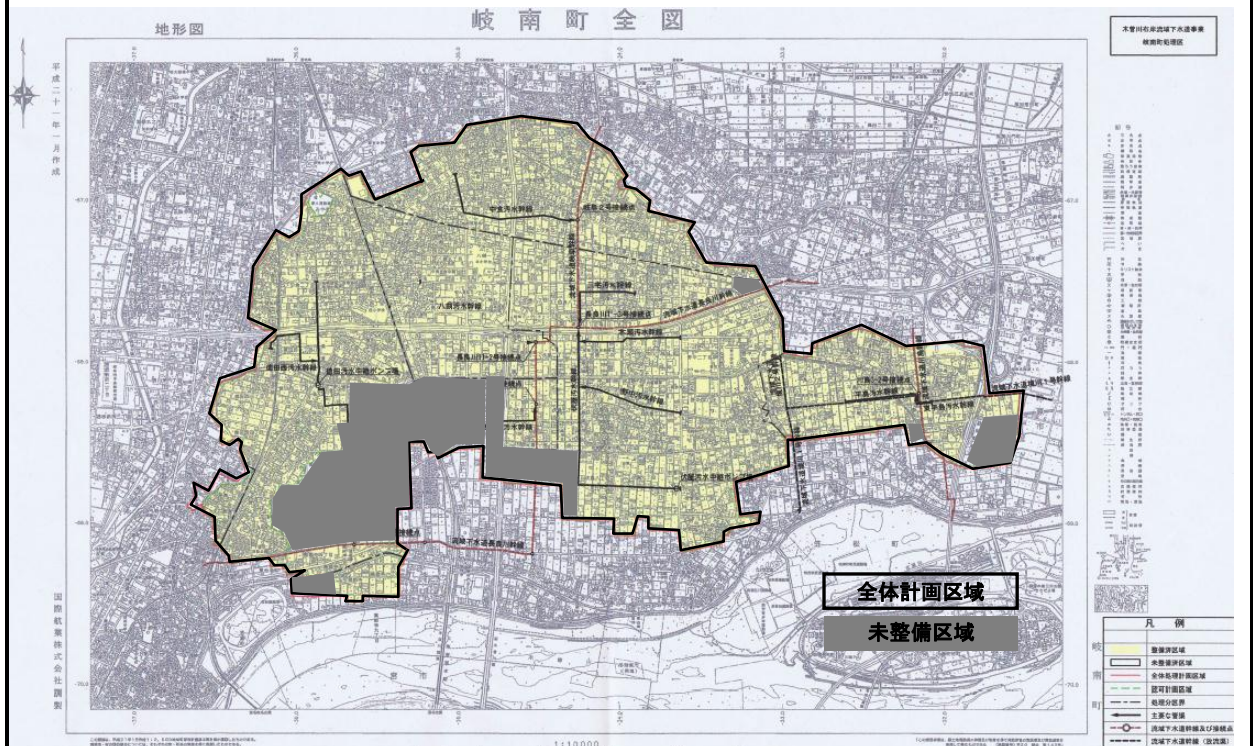
平成25年度 再評価実施箇所 (附図)

番 号	5	事 業 名 (路線・河川名等)	可児市流域関連公共下水道事業 (木曽川右岸処理区)		
事業実施箇所	可児市		事業主体	可児市	
採択年度	昭和63年度	完了予定年度	平成37年度		
再評価の実施基準	木曽川右岸流域下水道事業の再評価に伴い一体的に実施。				
事業目的	生活環境の改善及び公共用水域の水質保全				
事業概要	<p>計画面積：3,222ha 処理施設：岐阜県各務原浄化センター</p> <p>目標年次：平成37年度</p> <p>排除方式：分流式</p> <p>計画人口：99,270人</p> <p>計画汚水量(日最大)：53,000m³/日</p>				
概要図	<p>可児市流域関連公共下水道事業 木曽川右岸処理区</p> 				

平成25年度 再評価実施箇所（附図）

番 号	6	事 業 名 (路線・河川名等)	岐南町流域関連公共下水道事業 (木曾川右岸処理区)		
事業実施箇所	岐南町		事業主体	岐南町	
採択年度	昭和53年度	完了予定年度	平成37年度		
再評価の実施基準	木曾川右岸流域下水道事業の再評価に伴い一体的に実施。				
事業目的	生活環境の改善及び公共用水域の水質保全				
事業概要	計画面積：759ha 処理施設：岐阜県各務原浄化センター 目標年次：平成37年度 排除方式：分流式 計画人口：22,490人 計画汚水量(日最大)：12,050m ³ /日				

概要図



平成25年度 再評価実施箇所（附図）

番 号	7	事 業 名 (路線・河川名等)	笠松町流域関連公共下水道事業 (木曽川右岸処理区)		
事業実施箇所	笠松町		事業主体	笠松町	
採択年度	昭和63年度	完了予定年度	平成37年度		
再評価の実施基準	木曽川右岸流域下水道事業の再評価に伴い一体的に実施。				
事業目的	生活環境の改善及び公共用水域の水質保全				
事業概要	<p>計画面積：683ha 処理施設：岐阜県各務原浄化センター</p> <p>目標年次：平成37年度</p> <p>排除方式：分流式</p> <p>計画人口：22,400人</p> <p>計画汚水量(日最大)：11,940m³/日</p>				
概要図	<p>笠松町流域関連公共下水道事業 木曽川右岸処理区</p> 				
	-----		行政区域界		
	□		全体計画区域		
	■		整備済み区域		

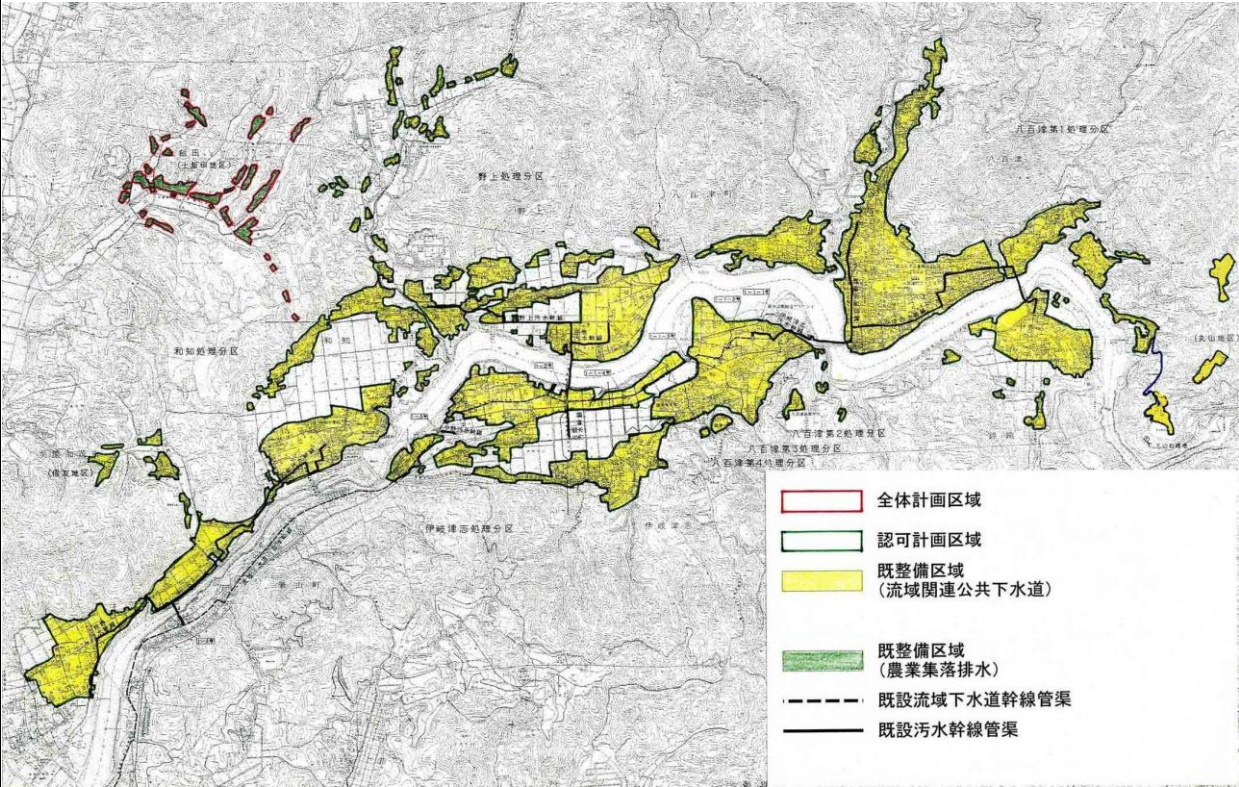
平成25年度 再評価実施箇所（附図）

番 号	8	事 業 名 (路線・河川名等)	坂祝町流域関連公共下水道事業 (木曽川右岸処理区)		
事業実施箇所	坂祝町		事業主体	坂祝町	
採択年度	昭和63年度	完了予定年度	平成37年度		
再評価の実施基準	木曽川右岸流域下水道事業の再評価に伴い一体的に実施。				
事業目的	生活環境の改善及び公共用水域の水質保全				
事業概要	<p>計画面積：435ha 処理施設：岐阜県各務原浄化センター</p> <p>目標年次：平成37年度</p> <p>排除方式：分流式</p> <p>計画人口：7,210人</p> <p>計画汚水量(日最大)：3,880m³/日</p>				
概要図	<p>坂祝町流域関連公共下水道事業 木曽川右岸処理区</p>				

平成25年度 再評価実施箇所（附図）

番 号	9	事 業 名 (路線・河川名等)	川辺町流域関連公共下水道事業 (木曽川右岸処理区)	
事業実施箇所	川辺町	事業主体	川辺町	
採択年度	平成3年度	完了予定年度	平成37年度	
再評価の実施基準	木曽川右岸流域下水道事業の再評価に伴い一体的に実施。			
事業目的	生活環境の改善及び公共用水域の水質保全			
事業概要	<p>計画面積：689ha 処理施設：岐阜県各務原浄化センター</p> <p>目標年次：平成37年度</p> <p>排除方式：分流式</p> <p>計画人口：9,450人</p> <p>計画汚水量(日最大)：5,850m³/日</p>			
概要図	<div style="border: 1px solid black; padding: 5px; width: fit-content; margin: 0 auto;"> 川辺町流域関連公共下水道事業 木曽川右岸処理区 </div> 			

平成25年度 再評価実施箇所（附図）

番 号	10	事 業 名 (路線・河川名等)	八百津町流域関連公共下水道事業 (木曾川右岸処理区)	
事業実施箇所	八百津町		事業主体	八百津町
採択年度	平成3年度	完了予定年度	平成37年度	
再評価の実施基準	木曾川右岸流域下水道事業の再評価に伴い一体的に実施。			
事業目的	生活環境の改善及び公共用水域の水質保全			
事業概要	<p>計画面積：460ha 処理施設：岐阜県各務原浄化センター</p> <p>目標年次：平成37年度</p> <p>排除方式：分流式</p> <p>計画人口：7,300人</p> <p>計画汚水量(日最大)：4,120m³/日</p>			
概要図	<div style="border: 1px solid black; padding: 5px; width: fit-content; margin: 0 auto;"> 八百津町流域関連公共下水道事業 木曾川右岸処理区 </div>  <p>The map displays the planning area for the Yamanashi River Right Bank Sewerage Project. It includes a legend with the following items:</p> <ul style="list-style-type: none"> 全体計画区域 (Overall Planning Area): Red outline 認可計画区域 (Approved Planning Area): Green outline 既整備区域 (流域関連公共下水道) (Existing Improvement Area (Basin-related Public Sewerage)): Yellow shading 既整備区域 (農業集落排水) (Existing Improvement Area (Agricultural Settlement Drainage)): Green shading 既設流域下水道幹線管渠 (Existing Basin Sewerage Main Pipe): Dashed line 既設污水幹線管渠 (Existing Sewerage Main Pipe): Solid black line 			

平成25年度 再評価実施箇所（附図）

番 号	1 1	事 業 名 (路線・河川名等)	御嵩町流域関連公共下水道事業 (木曾川右岸処理区)							
事業実施箇所	御嵩町	事業主体	御嵩町							
採択年度	平成2年度	完了予定年度	平成37年度							
再評価の実施基準	木曾川右岸流域下水道事業の再評価に伴い一体的に実施。									
事業目的	生活環境の改善及び公共用水域の水質保全									
事業概要	<p>計画面積：935ha 処理施設：岐阜県各務原浄化センター</p> <p>目標年次：平成37年度</p> <p>排除方式：分流式</p> <p>計画人口：16,490人</p> <p>計画汚水量(日最大)：10,330m³/日</p>									
概要図	<div style="display: flex; align-items: flex-start;"> <div style="border: 1px solid black; padding: 5px; margin-right: 10px; text-align: center;"> 御嵩町流域関連公共下水道事業 木曾川右岸処理区 </div> <div style="flex-grow: 1;"> <table border="1" style="width: 100%; border-collapse: collapse;"> <tr> <td style="width: 50%;">凡例</td> <td></td> </tr> <tr> <td>全体計画</td> <td style="text-align: center;">▭</td> </tr> <tr> <td>施工済(～H24)</td> <td style="text-align: center;">■</td> </tr> </table> </div> </div>				凡例		全体計画	▭	施工済(～H24)	■
凡例										
全体計画	▭									
施工済(～H24)	■									