算数 社会 理科 総合 で使える！

小学 4・5・6 年生のための 統計学習副読本 2025年度版

グラフでみるかく ふるさと 岐阜県

～データ活用講座～



発行：岐阜県環境エネルギー生活部統計課　協力：岐阜県教育委員会

「統計学習副読本」のホームページはこちら

この本を使うとき

- 岐阜県やあなたが暮らしている市町村のデータを調べたいとき。
- ふるさと岐阜県の自まんや、特ちょうを、データで知りたいとき。
- グラフを読み取ったり、かいたりする学習をしたいとき。
- 新聞作りのときなどに、アンケートをして、結果をわかりやすく伝えたいとき。

もくじ

クイズに挑戦（こたえと解説は、２～４ページ） 1

第１章　グラフでみるわたしたちのふるさと岐阜県　データ集 5

- 人口 6
- 人口の動き 8
- 世帯とくらし 9
- 安全・安心 10
- 自然と気候 12
- 農林水産 14
- 工業 16
- 観光 18
- 選挙と政治 20

やってみよう　家計調査でみる岐阜の人が好きな食べ物!? 22

第２章　わたしのまちのグラフ工房　演習 23

- 演習１　棒グラフで、人口のうつり変わりを表そう 24
- 演習２　折れ線グラフで、出生数・死亡数を表そう 25
- 演習３　帯グラフで、年れい３区分別人口の割合を表そう 26
- 演習４　円グラフで、土地の使われ方を表そう 27

やってみよう　岐阜県の人口は多い方？少ない方？ 28

第３章　聞いて集めてグラフで解決！　演習 29

- その１　課題を見つけて、調査計画を立てよう ～その６「グラフで解決！」を発表しよう 30
- 統計グラフコンクールに応募しよう 35

第４章　わたしの市町村の統計データ一覧表　データ集 36

調べたいこと　この統計で 45

よみもの　岐阜県の30年後の人口は？～人口減少社会への挑戦 46

よみもの　統計調査員さんのお仕事～統計調査に協力しよう 48

「データ活用講座」・「統計学習副読本ホームページ」の紹介 49

指導される先生方へ 49

（先生方へ）

この副読本は、幅広い学年・教科で活用することができます。

裏表紙に、活用できる教科書の単元を掲載しました。この他、本全体を通して、「総合的な学習の時間」にも使用できます。

岐阜県統計課「統計学習副読本」のホームページでは、この副読本に収録されているすべてのデータを掲載しているほか、先生方向けの「活用の手引き」もご覧いただけます。ぜひ、ご活用ください。

<第4章の活用例>

① 住んでいる市町村の、「人口」と「面積」を使って、人口密度を求めてみよう。
↓
他の市町村と比べると、どうかな？
祖父母が住んでいる市町村、行ったことのある市町村 など。

② 5年生で「単位量あたりの大きさ」を習ったら、「火災」「事故」「ごみ」の件数・量など、人口が関係するものの、「人口1万人当たり」の数を求めてみよう。

③ 農業や工業は、市町村によって特ちょうがちがっている。
気候や、昔から盛んに行われている工業に着目して、自分の住んでいる市町村の強みを探ってみよう。

クイズに挑戦

全問正解 → ぎふっこ博士！
７問以下 → ぎふっこ博士まであと少し！
この本をいっしょに読んでみよう！



こたえは次のページから →

Q1

岐阜県の人口は、全国47都道府県の中で、多い方から何位？

①７位　②17位
③27位　④37位

Q2

現在の岐阜県では、１年間で生まれた人の数と、死亡した人の数のどちらが多い？

①生まれた人　②死亡した人

Q3

岐阜県、愛知県、三重県、静岡県の中で、一番面積が広いのはどこ？

①岐阜県　②愛知県
③三重県　④静岡県

Q4

岐阜県の土地の使われ方のうち、一番面積が広いのは、どんな土地？

①宅地　②森林　③農地

Q5

岐阜県では、ある果物の収穫量が全国４位、岐阜市の家庭では、その果物の購入量が全国１位だけど、その果物とは？

①りんご　②もも　③かき

Q6

岐阜県で、働いている人の数が一番多い産業は？

①農林水産業　②工業　③商業

Q7

岐阜県で製造している給排水用バルブ・コック※の出荷額は、全国で何位？

①１位　②２位　③３位

Q8

１年間に岐阜県で宿泊した外国人観光客数は、平成２３年から令和５年の１２年間で、約何倍に増えた？

①約３倍　②約８倍　③約１５倍

※ 給排水用バルブ・コックとは、主に台所や洗面所、お風呂の混合水栓（水やお湯を出す蛇口）のこと。

こたえと解説

表やグラフで比べると、
答えがはっきり見えるね。

Q1 岐阜県の人口は、全国47都道府県の中で、多い方から何位？（令和２年）

人口が
岐阜県より**多い**
都道府県
【16都道府県】

（人口が多い順）
東京都、神奈川県、大阪府、
愛知県、埼玉県、千葉県、
兵庫県、北海道、福岡県、
静岡県、茨城県、広島県、
京都府、宮城県、新潟県、
長野県

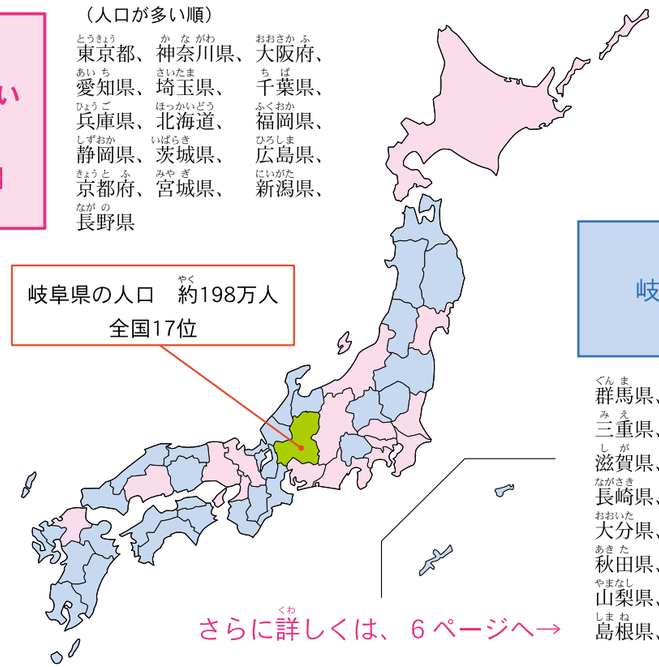

岐阜県の人口　約198万人
全国17位

人口が
岐阜県より**少ない**　県
【30県】

群馬県、栃木県、岡山県、福島県、
三重県、熊本県、鹿児島県、沖縄県、
滋賀県、山口県、愛媛県、奈良県、
長崎県、青森県、岩手県、石川県、
大分県、宮崎県、山形県、富山県、
秋田県、香川県、和歌山県、佐賀県、
山梨県、福井県、徳島県、高知県、
島根県、鳥取県

A1
②17位

さらに詳しくは、６ページへ→

Q2 現在の岐阜県では、１年間で生まれた人の数と、死亡した人の数のどちらが多い？（令和６年）

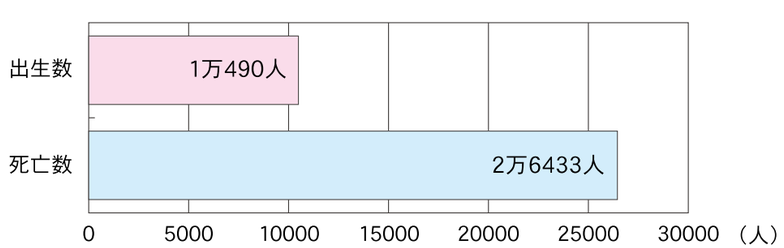

A2
②死亡した人

さらに詳しくは、８ページへ→

Q3 岐阜県、愛知県、三重県、静岡県の中で、一番面積が広いのはどこ？（令和６年）

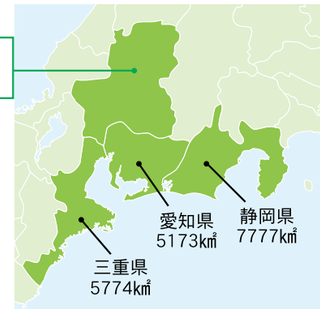

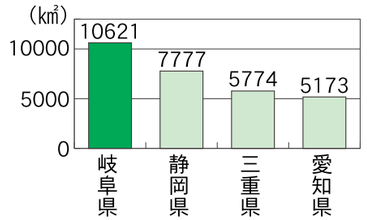

A3
①岐阜県

さらに詳しくは、12ページへ→

Q4 岐阜県の土地の使われ方のうち、一番面積が広いのは、どんな土地？（令和５年）

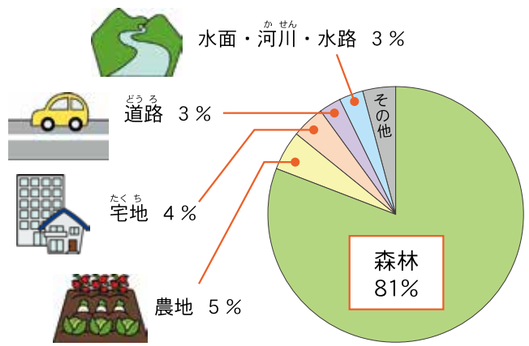

A4
②森林

さらに詳しくは、12ページへ→

Q5 岐阜県では、ある果物の収穫量が全国４位、岐阜市の家庭では、その果物の購入量が全国１位だけど、その果物とは？

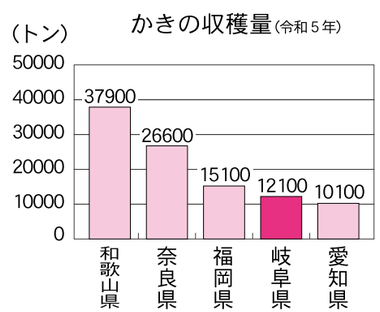

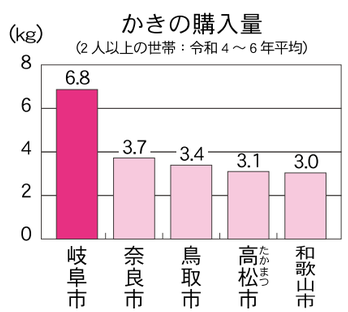

A5
③かき

さらに詳しくは、14ページへ→

Q6 岐阜県で、働いている人の数が一番多い産業は？ （令和２年）

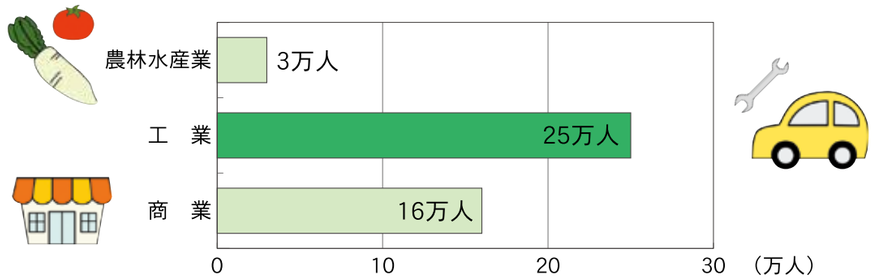

A6
②工業

Q7 岐阜県で製造している給排水用バルブ・コックの出荷額は、全国で何位？（令和４年）

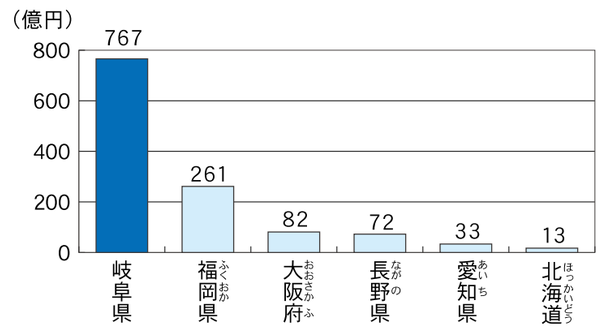

A7
①１位

さらに詳しくは、16ページへ→

Q8 1年間に岐阜県で宿泊した外国人観光客数は、平成２３年から令和５年の１２年間で、約何倍に増えた？

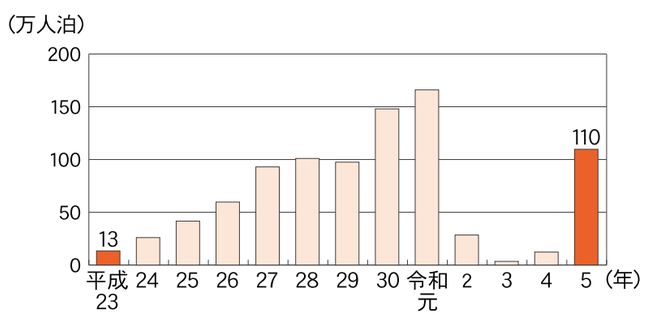

A8
②約８倍

さらに詳しくは、19ページへ→

第１章 グラフでみるわたしたちのふるさと岐阜県

統計からみたふるさと岐阜県の特ちょうや自まんを分野ごとに紹介します。グラフをよみとりながら、わたしたちのふるさと岐阜県の様子を見つめてみましょう。

「統計学習副読本」のホームページ

登場するキャラクターの紹介

キラキラした川の水面に住む妖精。
水色はきれいな川を、黄色は太陽とみんなの笑顔をイメージしている。

岐阜県にまつわる統計データにとっても詳しい。
「教えて！（英語でテルミー）」と話しかけると、やさしく教えてくれる。



令和２年の岐阜県の人口は約198万人で全国17位
若い世代ほど人口が少なく、今後も人口減少は続く

1 都道府県別の人口（人口の多い順：令和2年）

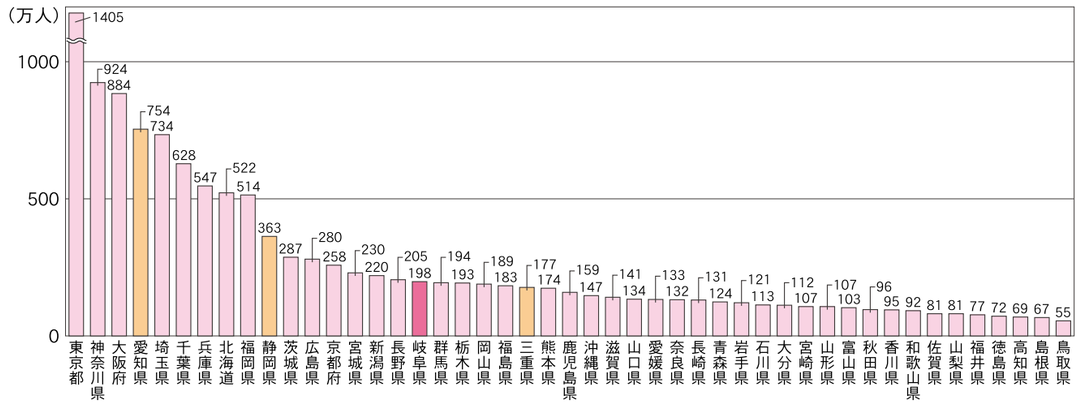

2 人口のうつり変わり（岐阜県）

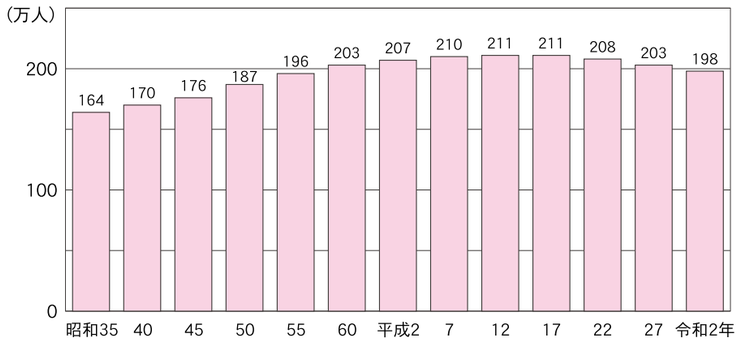

岐阜県の人口は、これからどのようになっていくのかな？一緒に考えてみよう。

3 人口ピラミッド

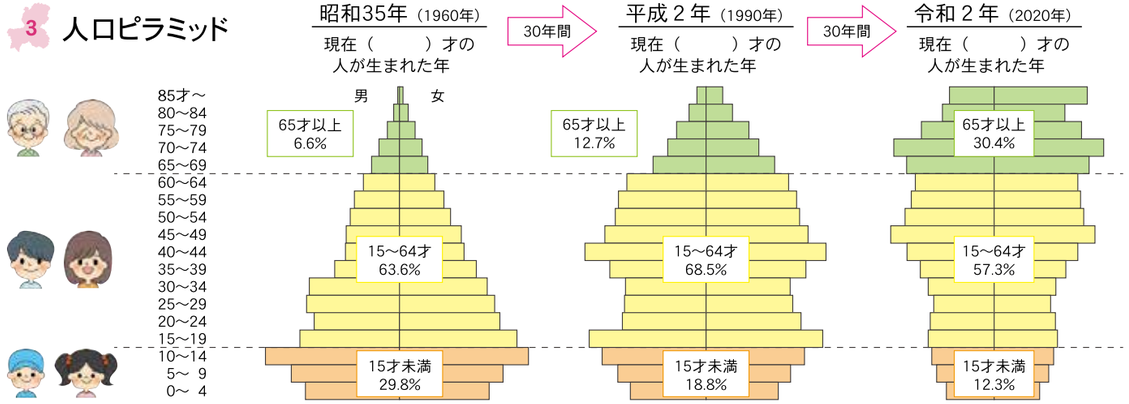

豆ちしき 岐阜県の人口は、平成27年からの5年間で約5万人減少したけれど、この人数が土岐市の人口に近いことを考えると、その大きさが感じられるね。

わたしの市町村の「人口」

STEP1　あなたの市町村の人口は？

STEP2　あなたの市町村の人口は、平成27年から令和２年までの５年間で何人増えた？減った？

4 市町村別の人口（人口の多い順：令和2年）

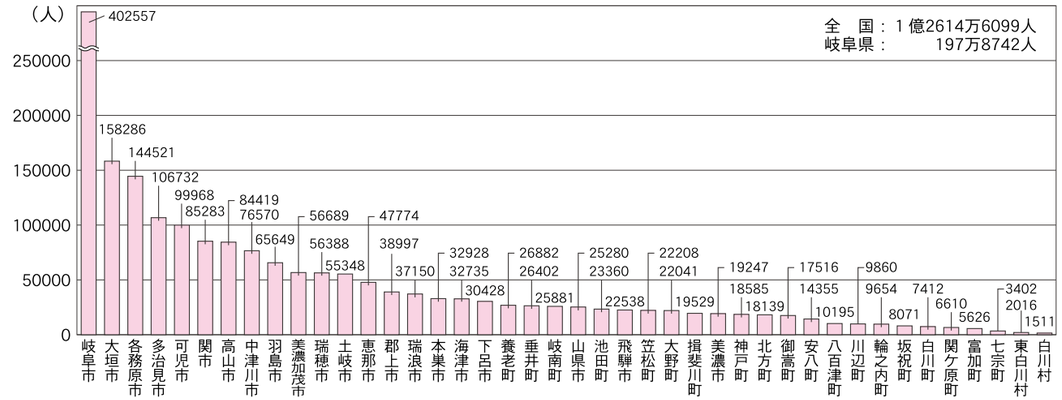

5 5年間の人口増減数（増加数の多い順：平成27年→令和2年）

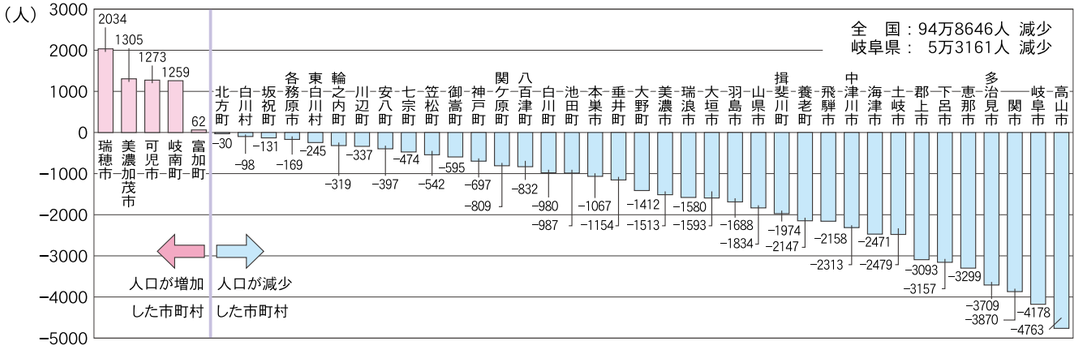

6 年れい3区分別人口の割合（65才以上人口割合の低い順：令和2年）

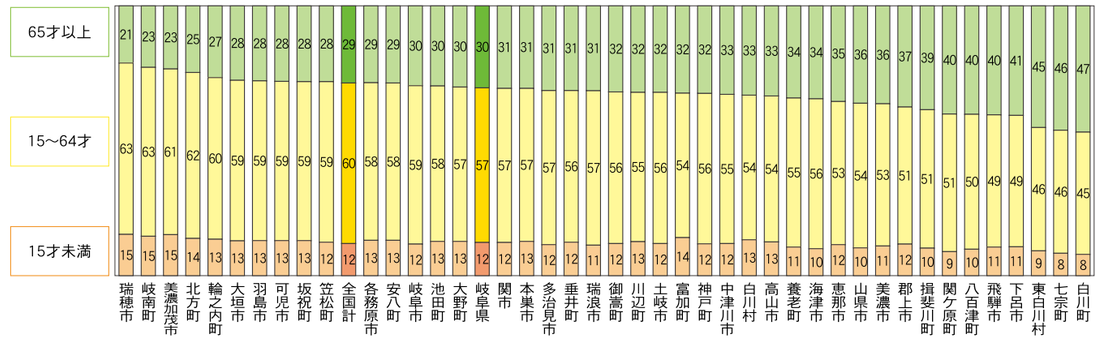

（出典）グラフ1～6：総務省「国勢調査」（各年10月1日現在）

令和６年は死亡数が出生数を約１万６千人上回り自然減少が拡大
社会動態では、若い世代を中心に転出超過が続いている

1 出生数と死亡数のうつり変わり（岐阜県）

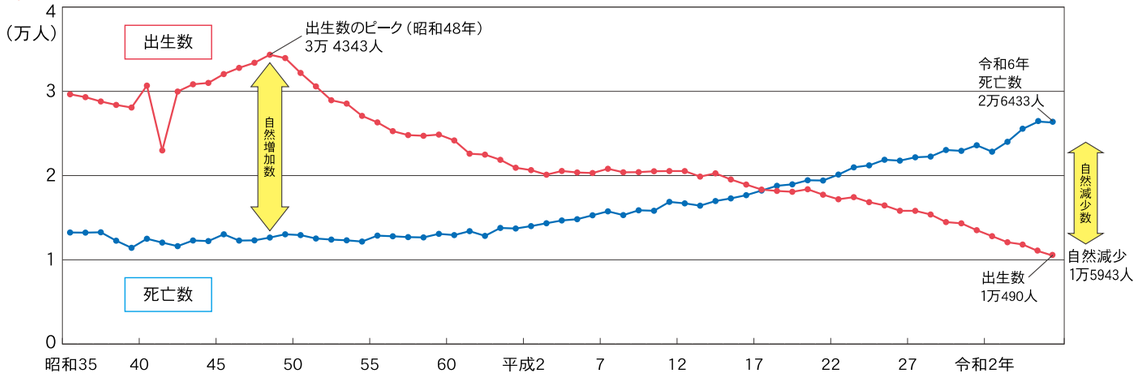

2 合計特殊出生率（岐阜県）
（女性が一生の間に産む子どもの数の平均）

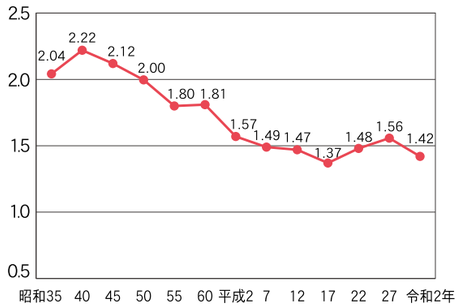

3 15～49才の女性の数（岐阜県）

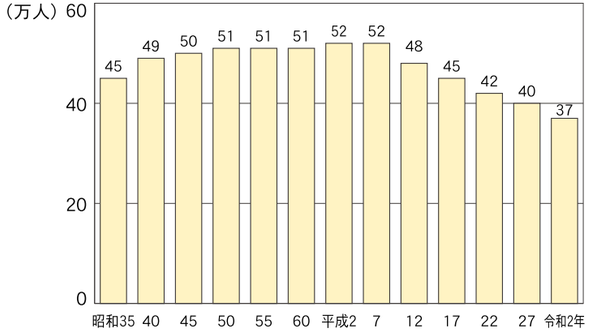

4 転出超過によって 650人の減少（令和6年）

理由別にみると、20才代を中心とした若い世代で、「職業」「学業」「結婚など」による転出超過が目立つ。

一方、「住宅事情」や「生活環境の利便性」では、転入超過となった。

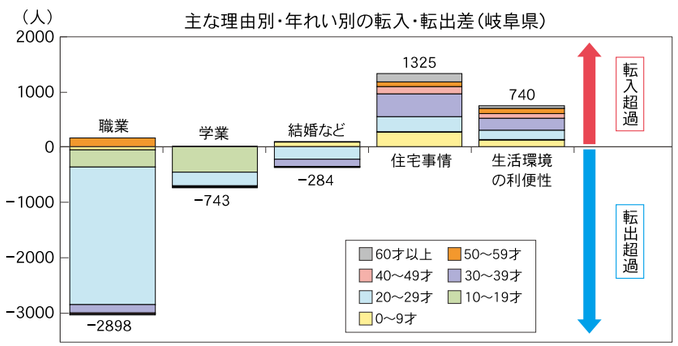

豆ちしき 人口や世帯を調べる「国勢調査」は、5年に1回全世帯を対象に行われるよ。次回は令和7年10月。おうちの人といっしょに回答してみよう。

１世帯当たり人員は、2.49人で多い方から全国５位
小家族化は進むが、３世代世帯が多く、１人暮らしが少ない

1 世帯数と１世帯当たり人員（一緒に生活する人数の平均）（岐阜県）

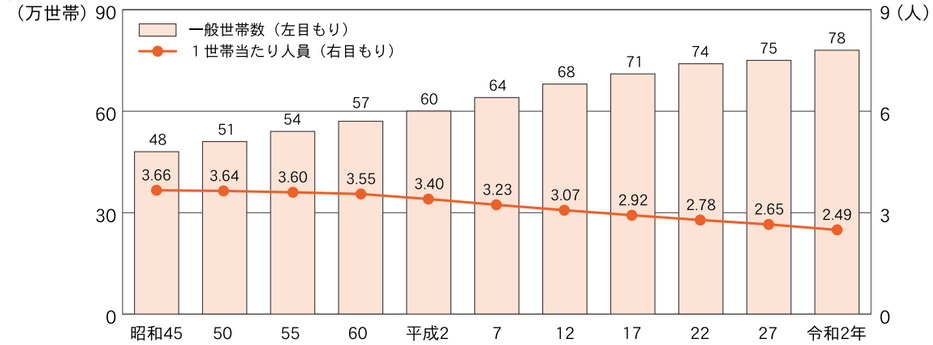

2 １世帯当たり人員（令和2年）
全国平均　2.21人



3 １人暮らし世帯率（令和2年）
全国平均　38.1%



4 持ち家住宅率（令和5年）
全国平均　60.9%

5 １世帯当たり自動車保有台数（令和6年）
全国平均　1.02台



6 65才以上の１人暮らしは、9世帯に１世帯

全国と比べると、岐阜県は１人暮らしが少なく、３世代世帯が多い。

しかし、小家族化は進んでおり、30年前（平成２年）には、33世帯に１世帯であった65才以上の１人暮らしが、令和２年には、９世帯に１世帯となった。

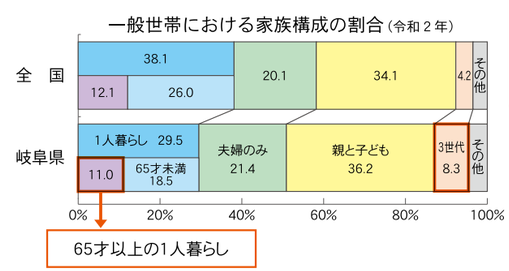

岐阜県の３世代世帯の割合は、全国で12番目に高いよ。

（出典ー人口の動き）グラフ1：岐阜県統計課「岐阜県人口動態統計調査」（各年の前年の10月1日から翌年の9月30日までの1年間の数）　グラフ2：厚生労働省「人口動態統計」　グラフ3：総務省「国勢調査」（各年10月1日現在）　グラフ4：岐阜県清流の国づくり政策課「岐阜県転入転出理由実態調査」（出典ー世帯とくらし）グラフ1：総務省「国勢調査」（各年10月1日現在）　グラフ2、3、6：総務省「国勢調査」（令和2年10月1日現在）
グラフ4：総務省「住宅・土地統計調査」（令和5年10月1日現在）　グラフ5：一般財団法人　自動車検査登録情報協会「自家用乗用車の世帯普及台数」（令和6年3月末現在）

高齢化などの影響で救急出動件数は年々増加
事故・事件の件数は、ここ10年間で大きく減少

1 救急出動件数（岐阜県）

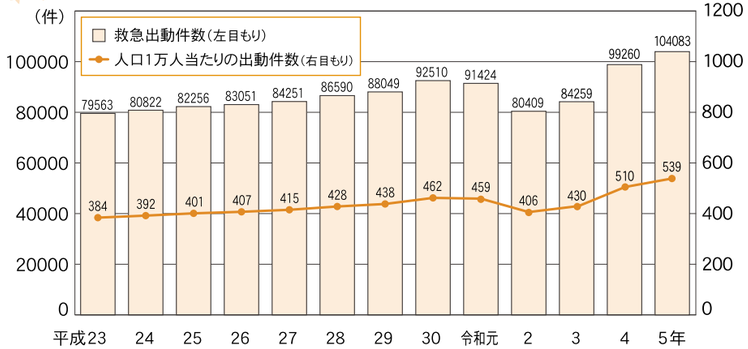

2 救急出動理由（岐阜県）（令和5年）

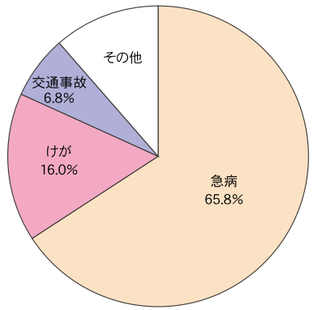

3 出火件数（岐阜県）

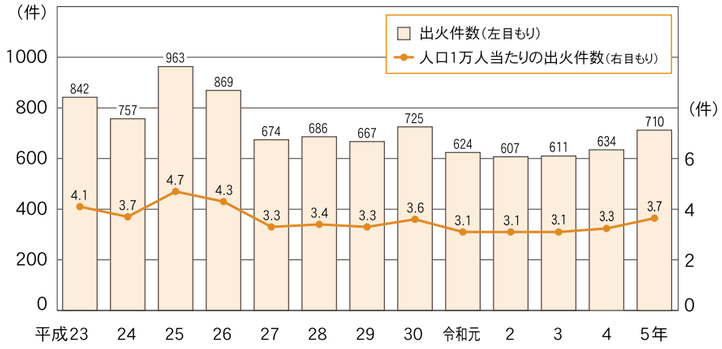

4 出火原因（岐阜県）（令和5年）

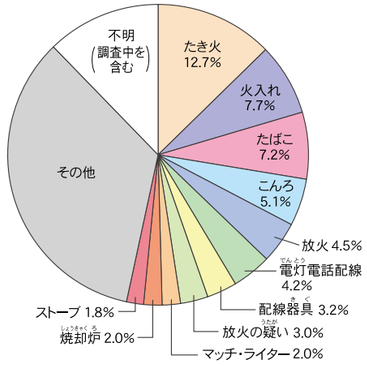

人口の変化に影響されない比べ方

火事や事故などの件数、ごみの量などは、人口の変化に影響されるよ。

「人口１万人当たりの件数」という５年生の算数で習う「単位量当たりの大きさ」を使うと、等しい基準で比べることができるよ。

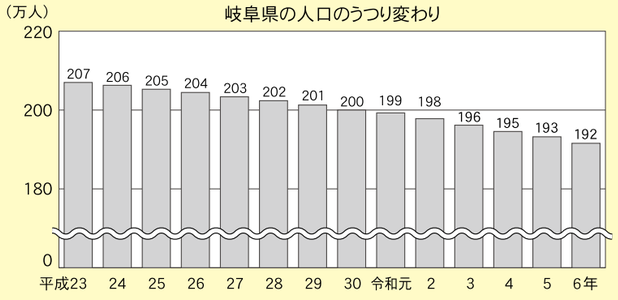

グラフ１、３、５、６の「人口１万人当たりの件数」（折れ線グラフ）は、上の人口をもとに計算したよ。

豆ちしき 岐阜県では、救急車が電話を受けてから病院につくまでの時間が37.3分で、これは全国10位の早さだよ。（令和5年：消防庁）

5 交通事故（人身事故）発生件数（岐阜県）

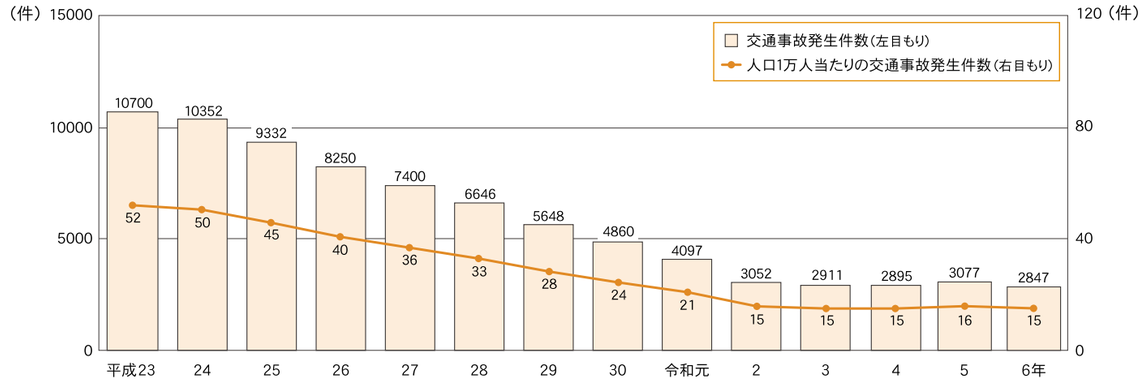

6 刑法犯認知件数（警察が事件の発生を知った件数）（岐阜県）

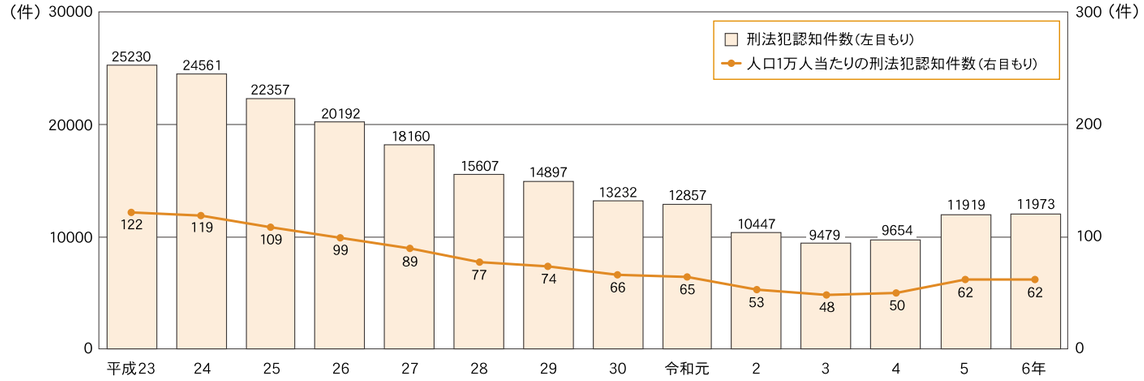

7 ごみの総排出量（岐阜県）

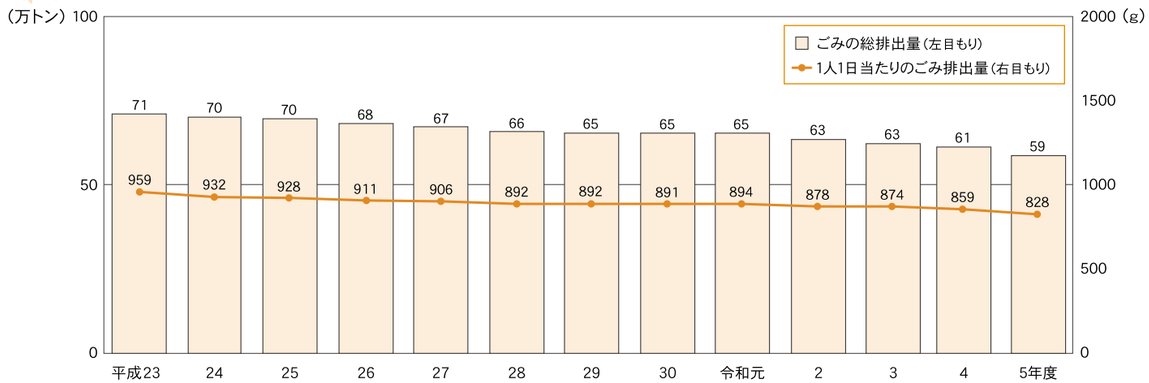

（出典）グラフ1～4：岐阜県消防課「岐阜県消防防災年報」 グラフ5：岐阜県警察本部「交通事故統計分析」 グラフ6：岐阜県警察本部「犯罪統計」 グラフ7：環境省「一般廃棄物処理実態調査」 人口：総務省「国勢調査」、「人口推計」（グラフ1、3、5、6の「人口1万人当たりの件数」は、各件数を、万人単位の人口で除したものであり、各統計を所管する機関が公表している人口当たりの件数とは一致しない）

豊かな自然に恵まれる岐阜県の広さは、全国７位
北部は山地、南部は平野と、地域ごとに気候がちがう

1 都道府県別の面積（面積の広い順：令和6年）

2 岐阜県の土地の使われ方（令和5年）

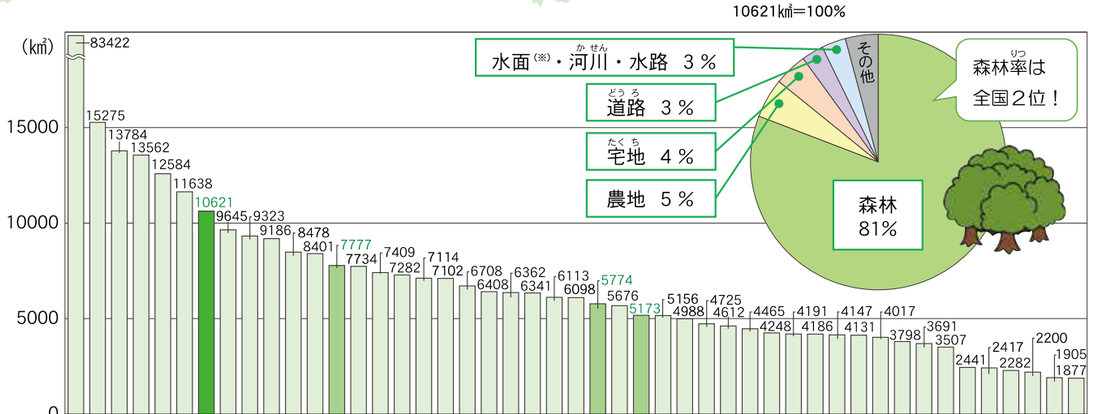

3 都道府県別の水力エネルギー量（エネルギー量の多い順：令和5年）

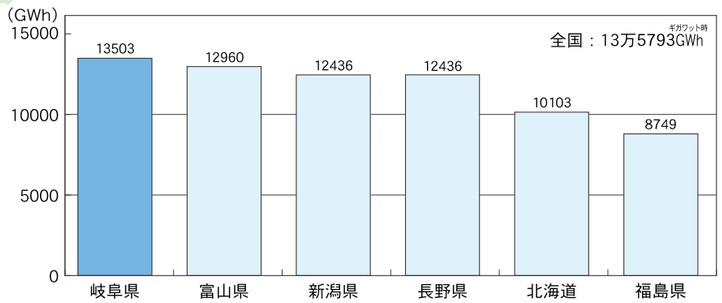

徳山ダム（写真提供：岐阜県観光連盟）

4 岐阜県は日本のまんなか

日本のほぼ真ん中にある岐阜県は、位置だけでなく、人口のバランスでも中心（＝「人口重心」）となっている。

人口重心は山県市、関市、美濃市、郡上市へと東に順に移動し、令和２年には、関市立武儀小学校の近くとなった。

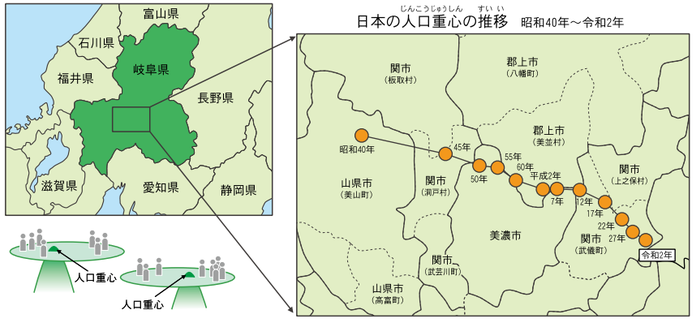

豆ちしき 岐阜県の一番南にある海津市は、木曽川・長良川・揖斐川の堤防に囲まれた「輪中」と呼ばれる地域で、日本を代表する低地のひとつだよ。

わたしの市町村の「自然と気候」

STEP1 あなたの市町村の面積は？

STEP2 岐阜市と高山市の気温や降水量は、どうして違いがあるのだろう？

5 市町村別の面積（面積の広い順：令和6年）

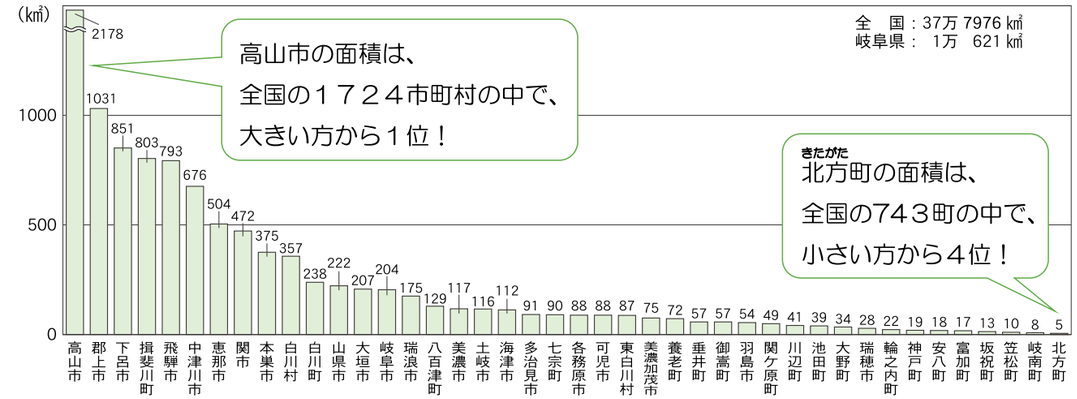

6 月別平均気温（平年値）

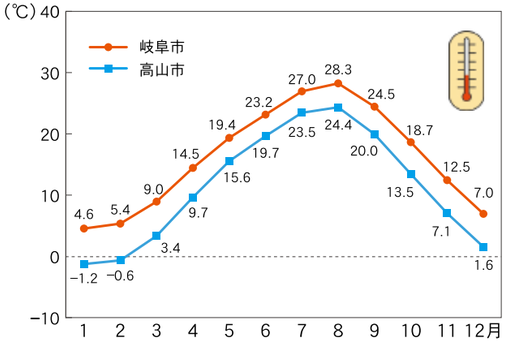

7 月別降水量（平年値）

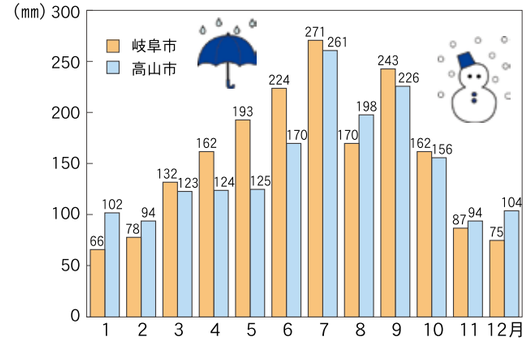

8 月別日照時間と降雪量（平年値）

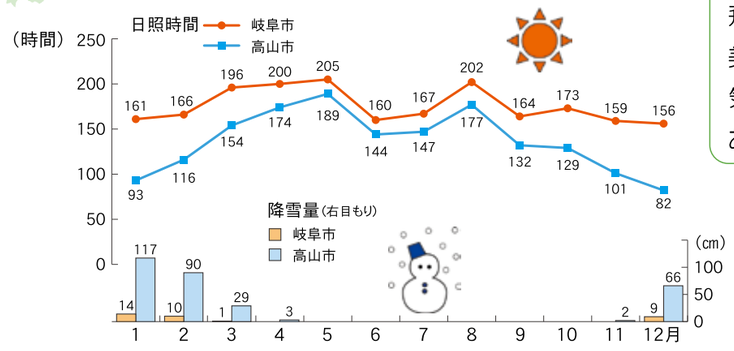

飛騨地方の高山市と、美濃地方の岐阜市では、気候にどのような違いがあるかな。

岐阜県の山の高さ、川の長さについては、36ページを見てね。

（出典）グラフ1、5：国土地理院「全国都道府県市区町村別面積調」（令和6年10月1日現在） グラフ2：岐阜県都市政策課「市町村別、地目別面積」（令和5年10月1日現在） （※）「水面」とは、天然湖沼・ダム・溜池のこと 森林率は、林野庁「都道府県別森林率・人工林率」（令和4年3月31日現在）による グラフ3：資源エネルギー庁「日本の水力エネルギー量（都道府県別包蔵水力）」（令和5年3月31日現在） 図4：総務省「我が国の人口重心－令和2年国勢調査結果から－」 グラフ6～8：気象庁（平年値とは、1991～2020年の累年平均値をいう）

豊かな自然の中で風土を生かした農産物を生産
ブランド化された特産品は、世界からも注目を浴びる

1 生産量の多い農林水産物（令和5年）

	収穫量など	全国順位
ほうれんそう	10700トン	6位
トマト	28400トン	7位
かぶ	3060トン	7位
なめこ	480トン	10位
さといも	3040トン	12位
にんじん	5250トン	12位
こまつな	1870トン	13位
生しいたけ	1889トン	13位
えだまめ	947トン	14位
かき	12100トン	4位
くり	774トン	4位
もも	559トン	10位
りんご	1330トン	11位
いちご	3760トン	11位

鉢もの類（セントポーリア・ミニバラ・サボテンなどの出荷量）	1110万鉢	4位
ひのき素材生産量	16万3000㎥	6位
あゆ養しょく	900トン	1位
あゆ	242トン	3位
ます養しょく	340トン	6位
採卵鶏 飼養羽数（成鶏めす）	414万羽	14位

かき
全国収穫量　18万5200トン

1位	37900トン	和歌山県
2位	26600トン	奈良県
3位	15100トン	福岡県
4位	12100トン	岐阜県
5位	10100トン	愛知県
6位	8920トン	新潟県
7位	8910トン	長野県

ほうれんそう
全国収穫量　20万6800トン

1位	22400トン	群馬県
2位	20500トン	埼玉県
3位	20100トン	千葉県
4位	18900トン	茨城県
5位	14400トン	宮崎県
6位	10700トン	岐阜県
7位	8870トン	福岡県

鉢もの類
全国出荷量　1億7540万鉢

1位	4730万鉢	愛知県
2位	1400万鉢	埼玉県
3位	1320万鉢	静岡県
4位	1110万鉢	岐阜県
5位	757万鉢	千葉県
6位	753万鉢	茨城県
7位	736万鉢	長野県

あゆ養しょく
全国収獲量　3385トン

1位	900トン	岐阜県
2位	833トン	愛知県
3位	599トン	和歌山県
4位	276トン	栃木県
5位	206トン	滋賀県
6位	113トン	徳島県
7位	101トン	宮崎県

ひのき
全国素材生産量　318.0 万㎥

1位	28.0万㎥	熊本県
2位	25.4万㎥	愛媛県
3位	25.0万㎥	高知県
4位	23.8万㎥	岡山県
5位	19.2万㎥	大分県
6位	16.3万㎥	岐阜県
7位	15.4万㎥	静岡県

岐阜県は、林業がとってもさかんな県

- ●ひのき人工林面積　全国２位
- ●林業経営体数　全国４位
- ●製材工場数　全国１位

豆ちしき　岐阜県で古くから栽培されている、特色ある野菜・果樹などを、「飛騨・美濃伝統野菜」に認定しているよ。マークを見つけたら、ぜひ食べてみてね!

わたしの市町村の「農業」

STEP1　あなたの市町村の耕地面積は？
STEP2　あなたの市町村の農業従事者数は何人？
人口に対する割合は高いほう？低いほう？

2 市町村別の耕地面積（耕地面積の広い順：令和6年）

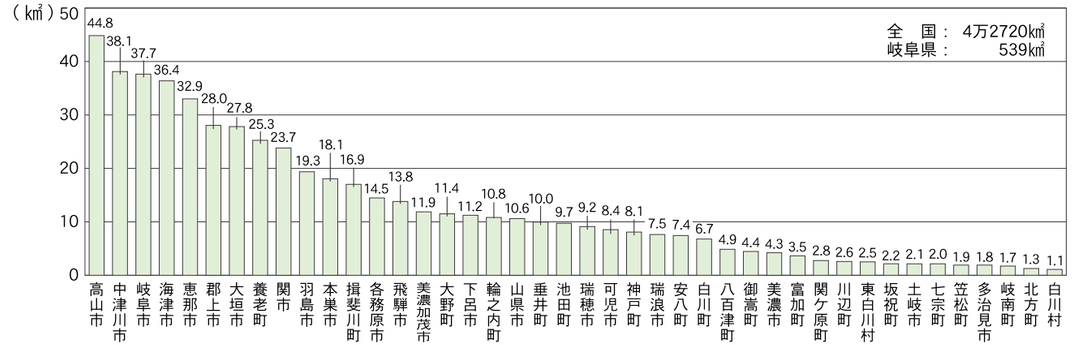

3 市町村別の農業従事者数と人口に対する割合（割合の高い順：令和2年）

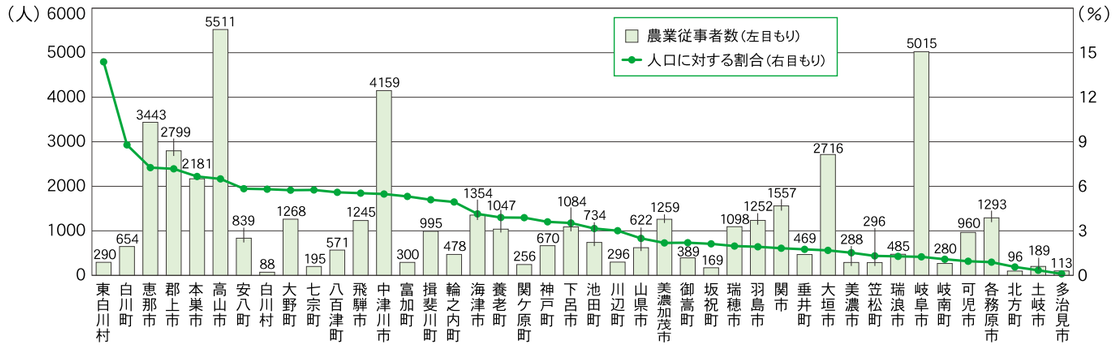

世界の中の岐阜県　世界へ輸出される岐阜ブランド

飛騨牛やあゆ、柿など岐阜県の特産品が、アジアを中心にヨーロッパなどにも輸出されている。

さらに、いちごやももなど、輸出される品目も増えている。

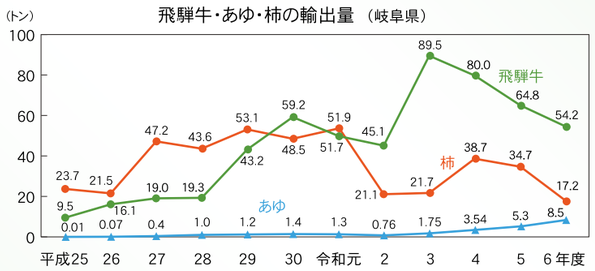

（出典）図・グラフ1：農林水産省「野菜生産出荷統計」（令和5年産）、「果樹生産出荷統計」（令和5年産）、「花き生産出荷統計」（令和5年産）、「漁業・養殖業生産統計」（令和5年）、「木材需給報告書」（令和5年）、「特用林産物生産統計調査」（令和5年）、「畜産統計」（令和5年2月1日現在）　グラフ2：農林水産省「耕地及び作付面積統計」（令和6年7月15日現在）　グラフ3：農林水産省「2020年農林業センサス」（令和2年2月1日現在）、総務省「国勢調査」（令和2年10月1日現在）　世界の中の岐阜県：岐阜県農産物流通課調べ（令和7年3月末現在）

岐阜県の製造品出荷額は約6兆5412億円
生活必需品から航空機部品まで幅広く製造している

1 製造品出荷額等の割合（令和4年）

「匠の技」岐阜提灯

（写真提供：岐阜市）

「匠の技」飛騨春慶 一位一刀彫

「匠の技」美濃和紙

（写真提供：岐阜県観光連盟）

ユネスコ無形文化遺産
「本美濃紙～日本の手すき和紙技術」

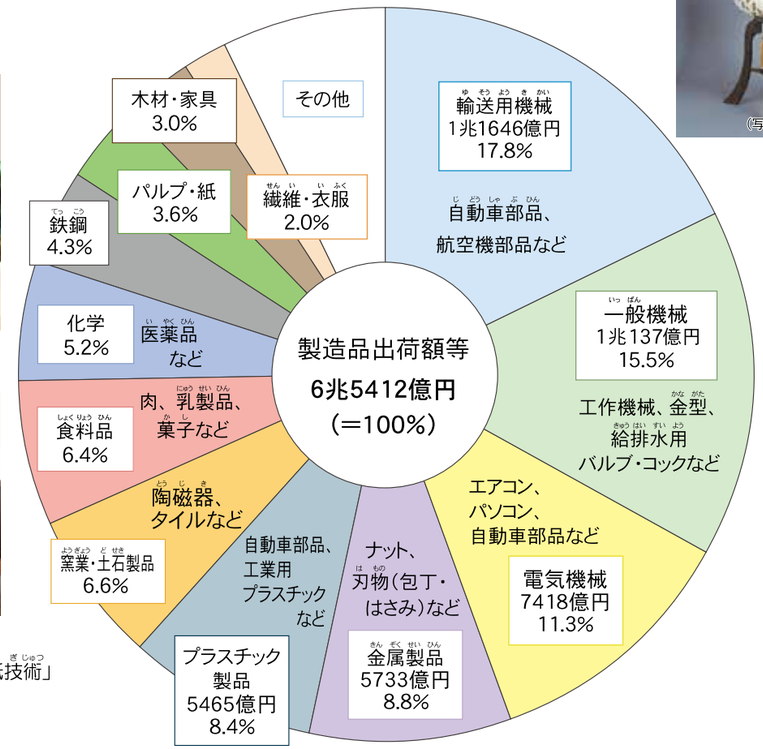

2 市町村別の製造業就業者数と人口に対する割合（割合の高い順：令和2年）

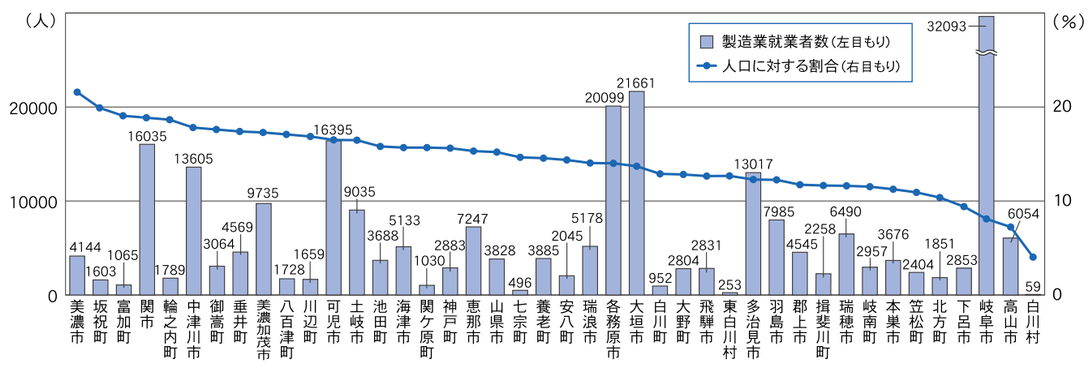

豆ちしき 岐阜県で働く人の数が最も多い産業は製造業で、働く人全体の24.7％（約4人に1人）。この割合は、全国6位なんだ。（令和2年国勢調査）

わたしの市町村の「工業」

STEP1 あなたの市町村の製造業就業者数は何人？割合はどうかな？
STEP2 あなたの市町村では、どんな製造品が作られているか調べてみよう。

3 全国シェア１位の岐阜県の製造品（令和4年）

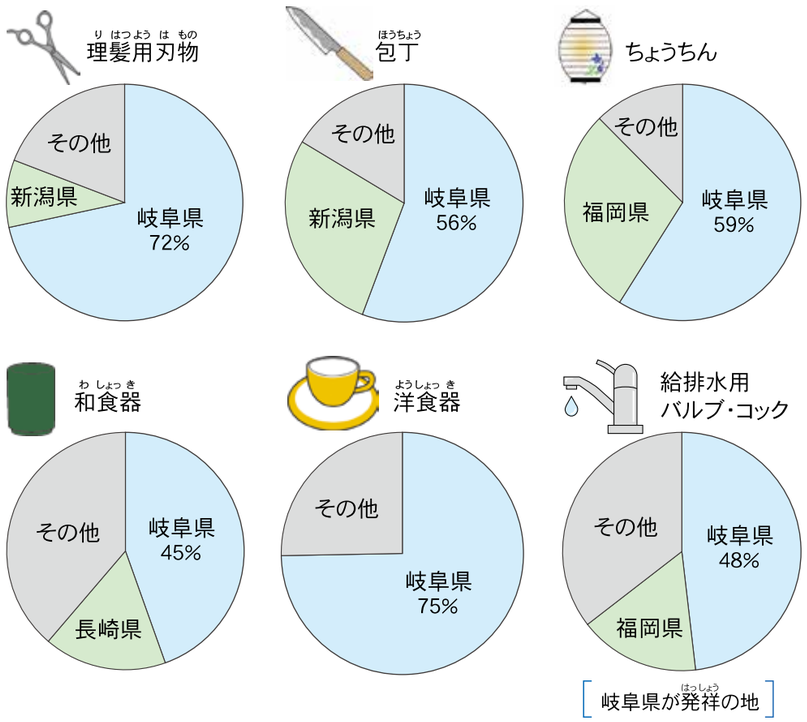

「匠の技」関の刃物

（写真提供：岐阜県観光連盟）

「匠の技」美濃焼

世界の中の岐阜県 製造品の輸出額は、9295億円（令和4年）

令和４年の１年間で、岐阜県から製造品を輸出した金額は、9295億円。産業別の割合は、機械製品が80％以上をしめている。

輸出先を地域別にみると、アジアが約50％と一番多く、次に西ヨーロッパ、北アメリカ、中東となっている。

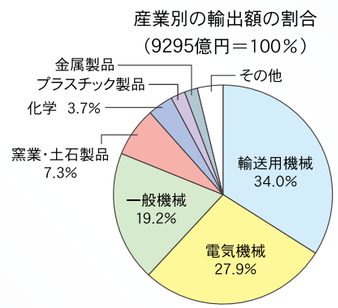

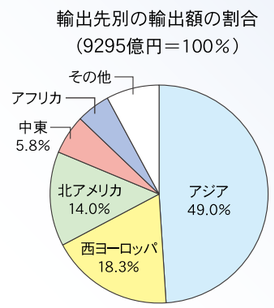

（出典）グラフ1、3：総務省、経済産業省「2023年経済構造実態調査」（令和4年の1年間の値）（※）グラフ2：総務省「国勢調査」（令和2年10月1日現在）世界の中の岐阜県：岐阜県統計課「令和5年岐阜県輸出関係調査」（令和4年の1年間の値）（※）（※「一般機械」は「はん用機械」「生産用機械」「業務用機械」の、「電気機械」は「電子部品・デバイス・電子回路」「電気機械」「情報通信機械」の、「木材・家具」は「木材・木製品」「家具・装備品」の合計である。）

岐阜県への観光客数は、年間約4400万人（実人数）
岐阜県各地の観光地などに、国内外から多くの観光客が訪れている。

1 観光客数の多い観光地（令和5年）

持続可能な観光プログラムとして認定された「NEXT GIFU HERITAGE～岐阜未来遺産～」

A 飛騨小坂～自然のめぐみを体験、滝めぐり、湯めぐり～
滝や温泉など御嶽山の恵みを体験できるプログラム

B 恵那岩村の山城・城下町と農村景観めぐり
八百余年の歴史を持つ三万石の城下町周辺地域の文化や歴史を体験できるプログラム

小坂の滝

岩村城跡

豆ちしき 「小坂の滝めぐり」ができる、下呂市小坂町は「日本一滝の多い町」! 落差5m以上の滝が、町内に200か所以上あるよ。

わたしの市町村の「観光」

STEP1　あなたの地域を訪れた観光客数は何人？
STEP2　あなたの地域では、どんな目的の観光がされている？

2 日帰り・宿泊別の観光客数（令和5年）

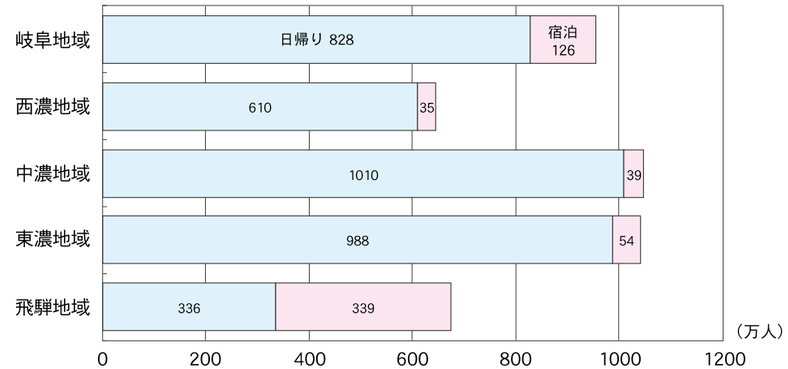

いま住んでいる市町村は、どの地域かな？
地域ごとの特ちょうを読み取ってみよう。



3 目的別にみた観光客数の割合（令和5年）

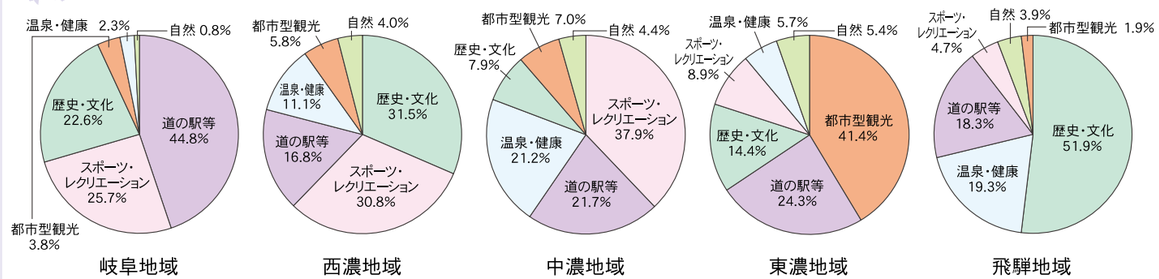

世界の中の岐阜県　新型コロナの影響で減少したが、外国人宿泊者数は増加が続いていた

岐阜県に宿泊した外国人観光客の延べ人数は、令和２年から大きく減少したが、令和４年から再び増加に転じ、令和５年は100万人を超えている。

国籍別にみると、台湾、香港、韓国などアジア地域からの観光客が多い。

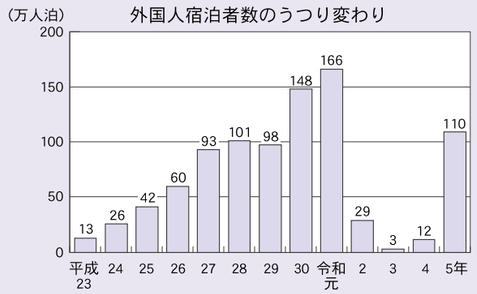

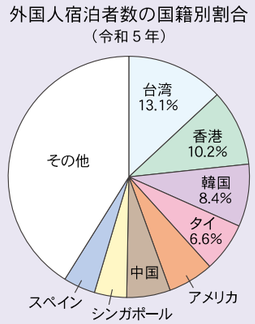

（出典）図1：岐阜県観光国際政策課「令和5年岐阜県観光入込客統計調査」（延べ人数）　グラフ2、3：岐阜県観光国際政策課「令和5年岐阜県観光入込客統計調査」（実人数）
世界の中の岐阜県：観光庁「宿泊旅行統計調査」（延べ宿泊者数）（国籍別割合は、従業者数10人以上調べ）

選挙権が満18才以上に引き下げられるも投票率は55.4%

選挙は、わたしたちが政治に参加するための大切な権利

1 衆議院議員総選挙の投票率と有権者数のうつり変わり（岐阜県）

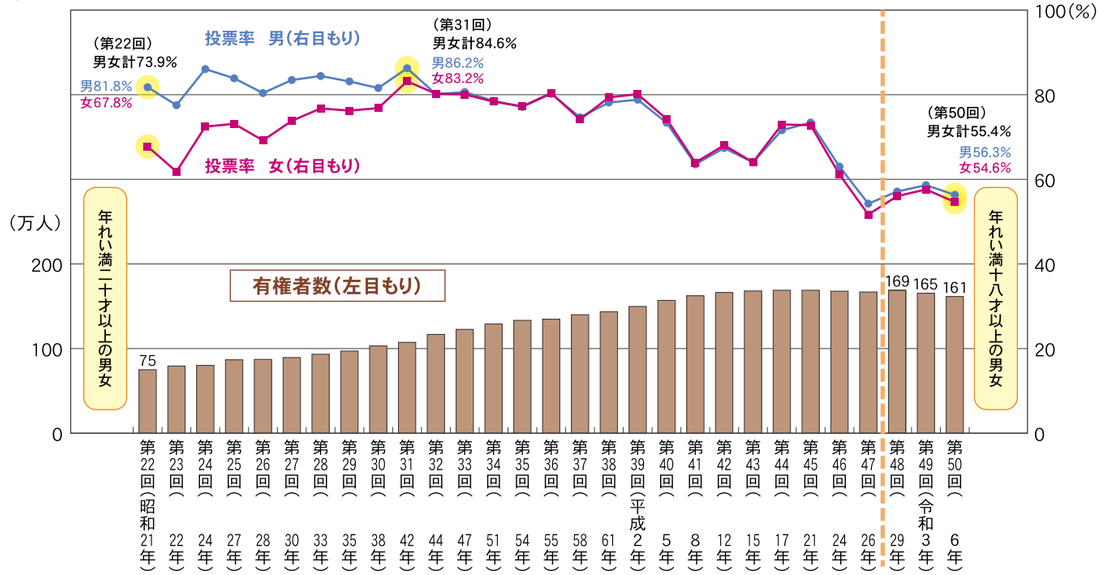

2 支出額のうつり変わり（岐阜県一般会計決算額）

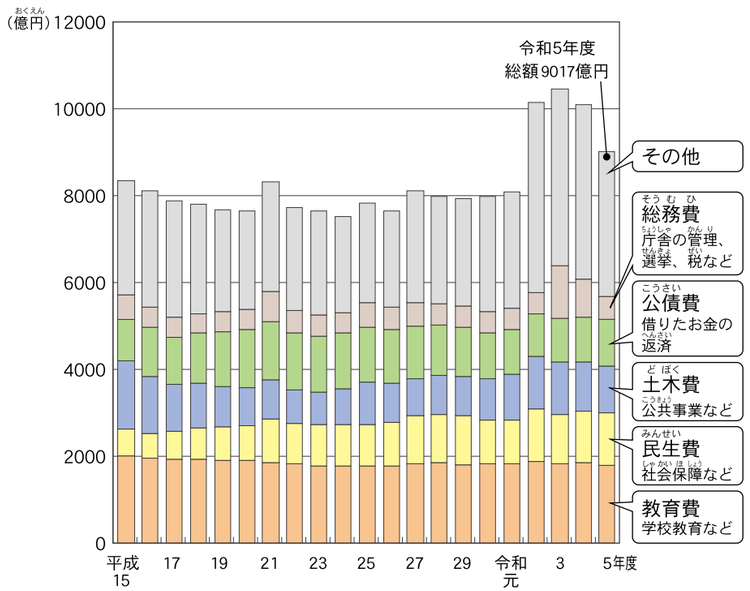

3 収入と支出

（岐阜県一般会計決算額：令和5年度）

［収入］総額 9170億円

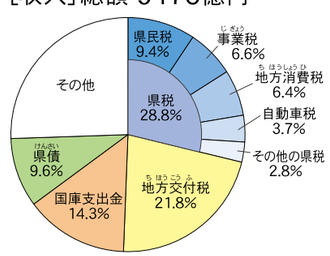

［支出］総額 9017億円

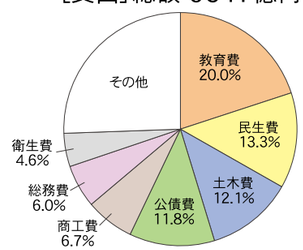

豆ちしき　宝くじ販売額の約40%は、各都道府県で市町村振興や少子高齢化施策などに使われるよ。（令和5年度の岐阜県の宝くじ収益金は約48億円）

わたしの市町村の「選挙と政治」

STEP1　あなたの市町村の投票率は？
STEP2　あなたの市町村の18才・19才の投票率は？
STEP3　あなたの市町村の支出額は？

4 市町村別の投票率（区内の投票率が高い順：第50回衆議院議員総選挙　小選挙区）

全国：53.8%　岐阜県：55.4%

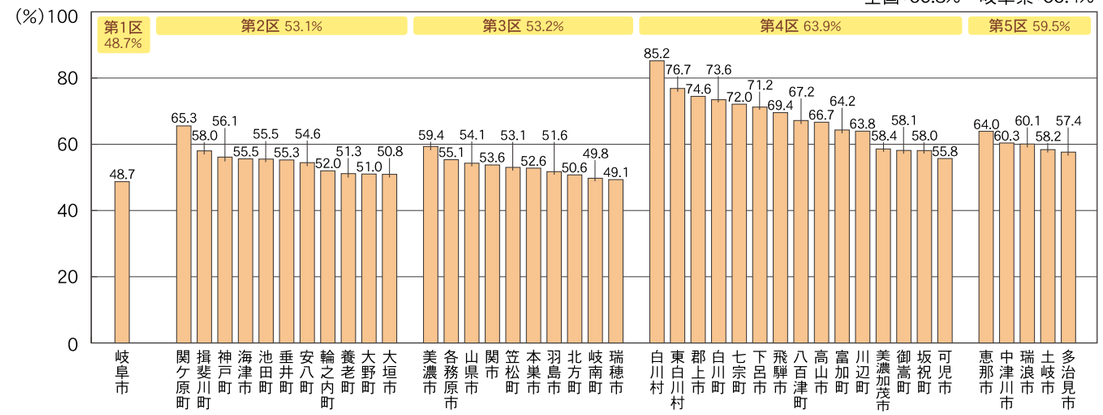

5 18才・19才の市町村別の投票率（区内の投票率が高い順：第48回衆議院議員総選挙　小選挙区）

全国：40.5%　岐阜県：41.9%

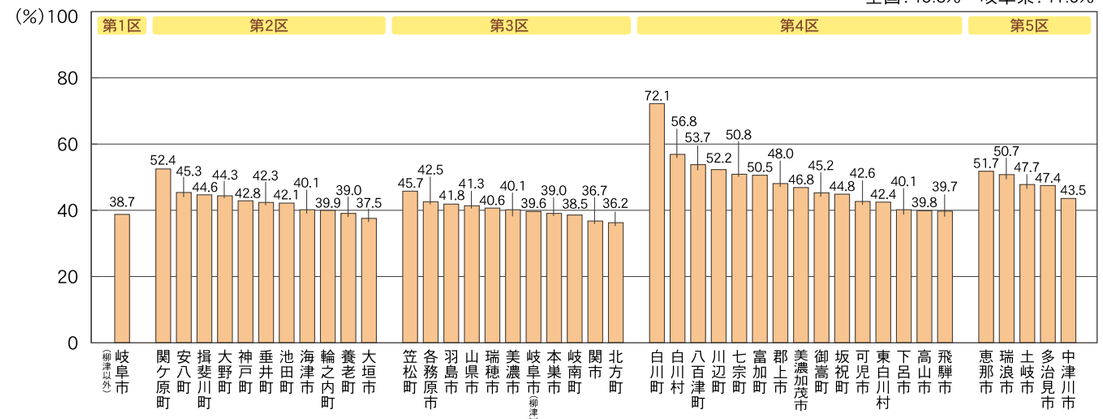

6 市町村別の支出額（支出額の多い順：令和５年度普通会計決算額）

県内市町村合計：9679億円

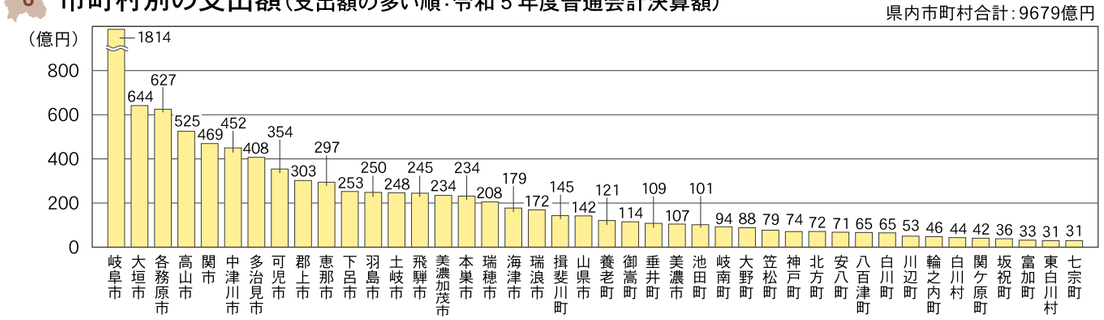

（出典）グラフ1：岐阜県「岐阜県史」、「岐阜県統計書」、岐阜県選挙管理委員会資料　グラフ2、3：岐阜県出納管理課「決算認定資料」　グラフ4、5：岐阜県選挙管理委員会資料　グラフ6：岐阜県市町村課資料

やってみよう

家計調査でみる岐阜の人が好きな食べ物!?

これらのものは、毎月行っている「家計調査」の結果からわかった、岐阜市の家庭でよく支出されている（＝お金を使っている）食べ物などです。

それぞれ、１年間の支出金額はいくらで、全国で何位でしょう？

喫茶代※

外食の洋食

かき

和生菓子※

家計調査

昭和21年から、毎月、家計の収入・支出を調査しているよ。

全国　１　位
年間2109円

全国　３　位
年間18601円

全国　２　位
年間12982円

全国　１　位
年間14750円

「富有柿」の発祥の地は、瑞穂市。
岐阜市は、かきを購入する“量”も全国1位！

（出典）総務省「家計調査」（2人以上の世帯：令和4～6年平均）品目別都道府県庁所在市及び政令指定都市ランキング
※「喫茶代」とは、酒類を除く飲物、菓子、果物の外食
※「和生菓子」とは、ようかん・まんじゅうを含まない「他の和生菓子」

第２章　わたしのまちのグラフ工房

人口や面積のデータを使って、あなたの住んでいる市町村の様子をグラフで表してみましょう。ワークシートは、岐阜県統計課のホームページから印刷できるよ。何度もチャレンジしてみよう！

印刷用ワークシートはこちら
市町村別グラフ作成例へのリンクもあるよ

正しく伝わるグラフはどっち？

Q1　４年生の100人に、好きな教科が何かを聞いて円グラフにした。

グラフA

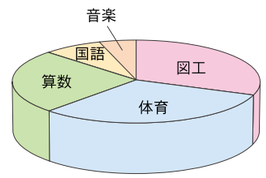

グラフB

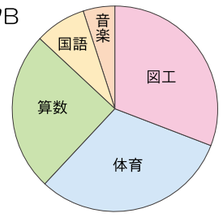

好きな教科	人　数
図工	31人
体育	31人
算数	25人
国語	8人
音楽	5人

ヒント
グラフAで、体育と図工を比べると、どう見えるかな？

Q2　○○町の人口のうつり変わりを棒グラフで表した。

グラフA

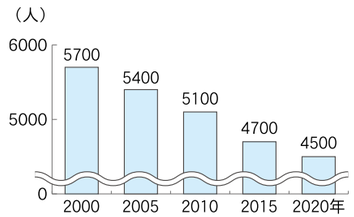

グラフB

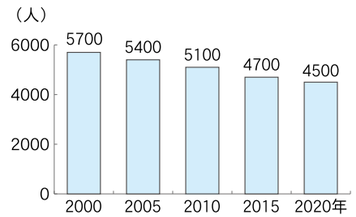

ヒント
グラフAとBの、数字と形に注目してみよう。

こたえ　Q1：グラフB　Q2：グラフB

棒グラフで、人口のうつり変わりを表そう

ワークシートはこちら

STEP 1 人口のうつり変わりを表にしよう

●この本の37ページを見て、あなたの住んでいる市町村の人口のうつり変わりを表にしよう。

【　　】の人口のうつり変わり

年	人口	上から2けたのがい数
平成12年（2000年）	人	人
平成17年（2005年）	人	人
平成22年（2010年）	人	人
平成27年（2015年）	人	人
令和2年（2020年）	人	人

【　　】に、グラフを作りたい市町村の名前を書こう。

STEP 2 棒グラフで表そう

（人）　【　　】の人口のうつり変わり

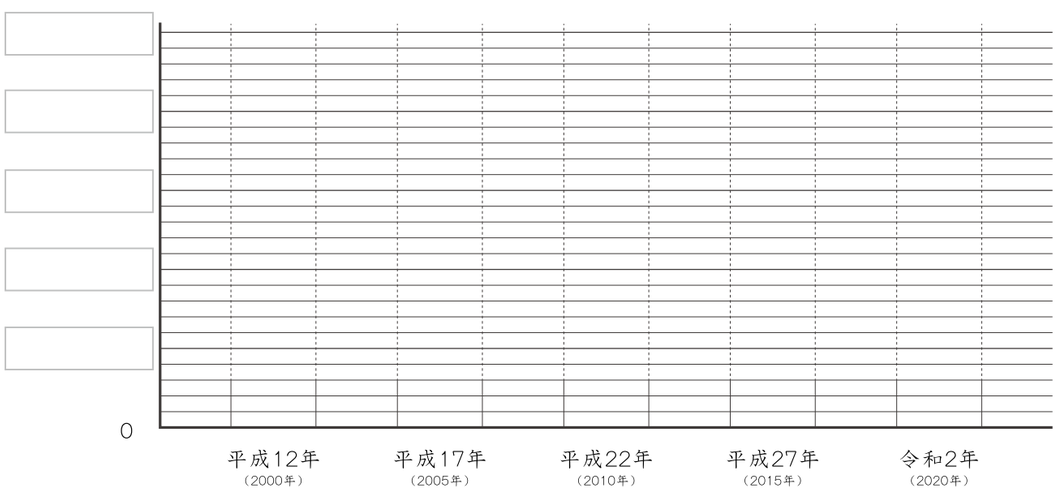

グラフからわかったこと

折れ線グラフで、出生数・死亡数を表そう

ワークシートはこちら

STEP 1 出生数と死亡数のうつり変わりを表にしよう

●この本の38ページを見て、あなたの住んでいる市町村の出生数と死亡数のうつり変わりを表にしよう。

【　　】の出生数と死亡数のうつり変わり

	平成13～17年（2001～2005年）	平成18～22年（2006～2010年）	平成23～27年（2011～2015年）	平成28～令和2年（2016～2020年）
出生数	人	人	人	人
死亡数	人	人	人	人

●上の表の数を、がい数にしてみよう。

	平成13～17年（2001～2005年）	平成18～22年（2006～2010年）	平成23～27年（2011～2015年）	平成28～令和2年（2016～2020年）
出生数	人	人	人	人
死亡数	人	人	人	人

STEP 2 折れ線グラフで表そう

（人）　【　　】の出生数と死亡数のうつり変わり

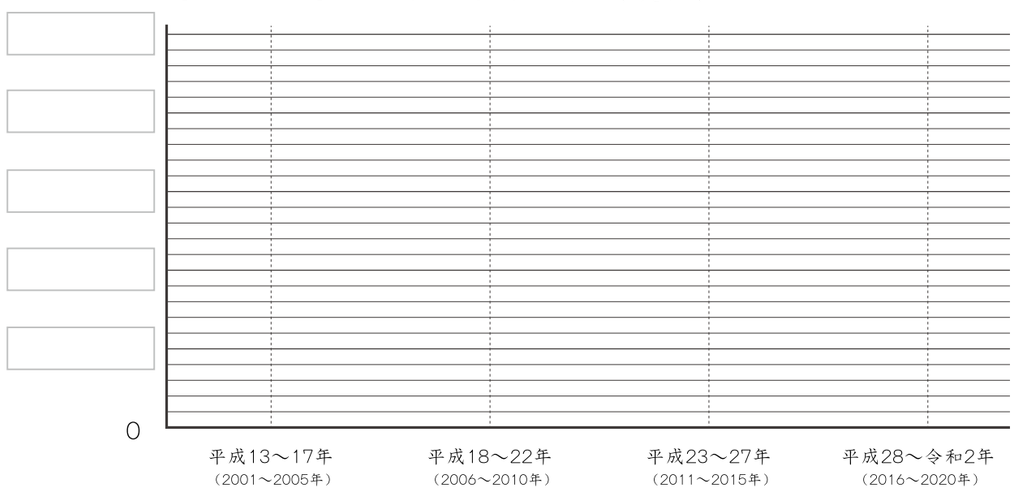

グラフからわかったこと

帯グラフで、年れい３区分別人口の割合を表そう

ワークシートはこちら

STEP 1　年れい３区分別人口の変化を表にしよう

●この本の37ページを見て、あなたの市町村の平成12年と令和２年の年れい３区分別人口を表にしよう。

	15才未満①	15～64才②	65才以上③	合計※ ①+②+③
平成12年（2000年）	人	人	人	人
令和2年（2020年）	人	人	人	人

※演習１の人口とここでの合計が合わないのは、調査で年れいがわからなかった人を引いてあるため。

STEP 2　年れい３区分別人口の割合を求めよう

●STEP1の人口から、それぞれの区分の割合を求めよう。

	15才未満	15～64才	65才以上	合計
平成12年（2000年）	%	%	%	100%
令和2年（2020年）	%	%	%	100%

STEP 3　帯グラフで表そう

【　　】の年れい3区分別人口の割合

平成12年（2000年）

合計（　　）人　0　10　20　30　40　50　60　70　80　90　100%

令和2年（2020年）

合計（　　）人　0　10　20　30　40　50　60　70　80　90　100%

グラフからわかったこと

円グラフで、土地の使われ方を表そう

ワークシートはこちら

STEP 1　土地の使われ方を表にしよう

●この本の39ページを見て、あなたの住んでいる市町村の土地の使われ方を表にしよう。

森林	農地	水面・河川・水路	宅地	道路	その他	合計
km²	km²	km²	km²	km²	km²	km²

「その他」には、学校や公園、ゴルフ場などがあるよ。

STEP 2　土地の使われ方の割合を求めよう

●STEP1の土地の使われ方から、それぞれの区分の割合を求めよう。

森林	農地	水面・河川・水路	宅地	道路	その他	合計
%	%	%	%	%	%	100%

STEP 3　円グラフで表そう

【　　】の土地の使われ方

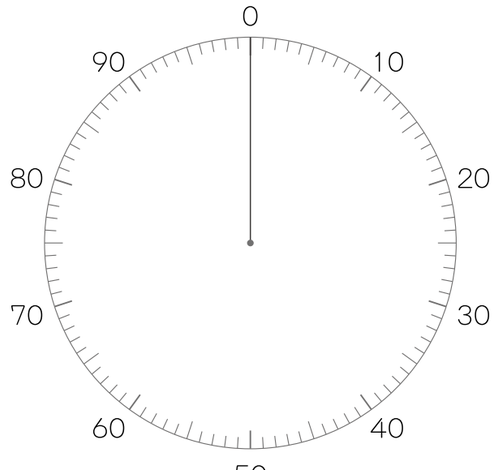

合計（　　）km²　　（%）

グラフからわかったこと

やってみよう

答えあわせ

岐阜県の人口は多い方？少ない方？

みなさん、１ページのクイズは挑戦しましたか。Ｑ１は「岐阜県の人口は、全国47都道府県の中で多い方から何位？」という問題で、答えは「17位」でした。

６ページには都道府県別の人口を表した棒グラフがありますが、みなさんは、これを見て、岐阜県の人口は、全国の都道府県の中で、多い方と感じますか、少ない方と感じますか。

●岐阜県の人口は多い方か少ない方か、代表値や柱状グラフから考えてみましょう。

STEP1 ６ページのグラフ１「都道府県別の人口」を参考に、階級を100万人として都道府県の数を調べ、右の度数分布表に整理しましょう。

都道府県別の人口（令和２年）

階　級（人口：万人）	都道府県の数
０以上 ～ 100 未満	
100 ～ 200	
200 ～ 300	
300 ～ 400	
400 ～ 500	
500 ～ 600	
600 ～ 700	
700 ～ 800	
800 ～ 900	
900 ～ 1000	
1000 ～ 1100	
1100 ～ 1200	
1200 ～ 1300	
1300 ～ 1400	
1400 ～ 1500	
合　　計	47

STEP2 STEP１で作成した度数分布表を、柱状グラフ（ヒストグラム）に表しましょう。都道府県の数のちらばり方や、平均値、中央値、最頻値をみて、岐阜県の人口は多い方か少ない方か、自分の考えをまとめましょう。

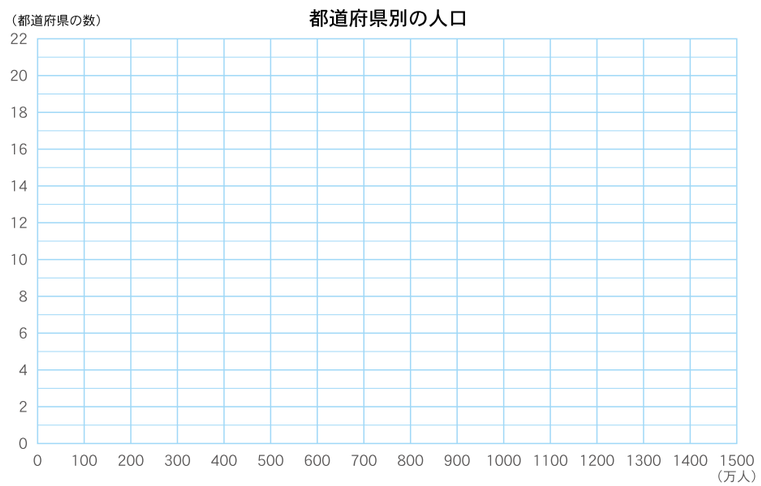

わたしは、岐阜県の人口は《多い方・少ない方》だと思います。
≪理由≫

チェック！

岐阜県の人口は、
約　　万人

全国の人口は、
約１億２６１５万人

全国の平均値は、
約　２６８　万人

全国の中央値は、
（　　）県
約　　万人

ヒント：6ページのグラフ１は、人口の多い順に並んでいるね。

最頻値の階級は、
～　　万人

第３章 聞いて集めてグラフで解決！

アンケート調査を行うと、みんなの行動やその理由などがよくわかります。生活の中で見つけた課題について調査を行い、解決策を見つけ、グラフを使って発表してみましょう。

「統計学習副読本」のホームページ

PPDACサイクルを使って、身近な問題の解決策を考えよう！

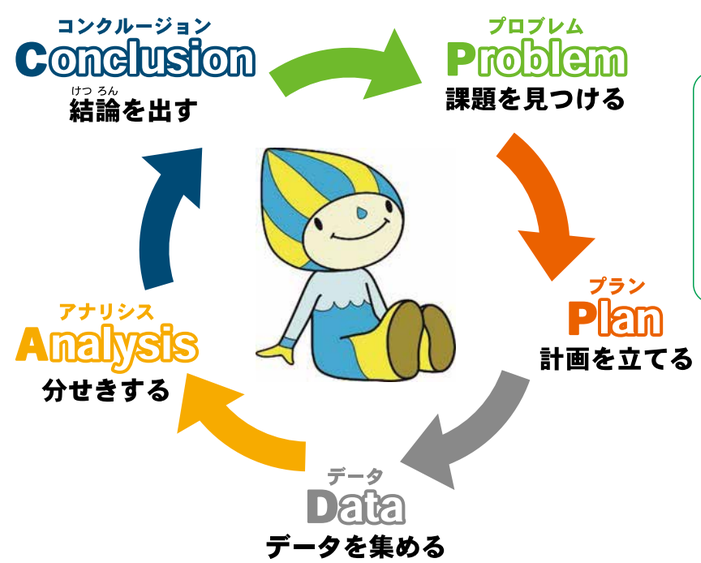

結論が出たら、
・本当にこの結論でよいかな？
・もっと調べたいことはないかな？
と、考えることがポイントだよ！

課題を見つけて、調査計画を立てよう

Problem プロブレム

STEP 1 課題を見つけよう

●地域や学校、生活の中から、「もっと良くしたいこと」や「みんなに知ってほしいこと」などの課題を見つけよう。
●課題は、たくさんの人に意見を聞くことで、「今の状態とその理由」、「解決策」が見つかりそうなものがいいね。

地域
伝統あるお祭りへ
たくさんの人に来てほしい。

学校
給食の食べ残しを減らしたい。
みんなのケガを減らしたい。

生活
災害が起こったときのために
どんな準備をしたらよいか。

Plan プラン

STEP 2 調査計画を立てよう

●資料を、どのように集めるか考えよう。
（アンケート調査、本、インターネット など）
ここでは、「アンケート調査」を例にするよ。
●いつ、誰に、何を質問したら課題が解決できそうなのか、見通しを持とう。
●なるべく多くの人に質問することで、より正しい結果がでるよ。

課題が解決しやすい質問内容の流れ

はじめに　行動や考えを聞く
「～をしたことがありますか」
「～についてどう思いますか」

⇩

つぎに　理由や原因を聞く
「どうして～なのですか」
「原因はなんだと思いますか」

⇩

まとめ　願いや解決策を聞く
「これからどうしたいですか」
「どうしたらもっと良くなりますか」

調査計画の例

わたしの調査計画　　4年1組　緑山 テルミ

1. 課題　“○○町みこし祭”の参加者を増やすためには？

2. 理由　今年4月にあった“○○町みこし祭”の時に、祖父が、「最近はみこしをかつぐ参加者が少なくなってさみしい」と言っていたので、参加者を増やす方法を考えたいから。

3. アンケートの方法
対象者　○○小学校の4年生のみなさん　92人
日　時　7月10日(月)～13日(木)帰りの会後
（1日に1クラスずつ）
場　所　各教室

4. 質問の内容
①今年の“○○町みこし祭”に参加したり、見に行ったりしたか
②－1　参加した人　→　参加したのは何回目か
②－2　見に行った人　→　来年はみこしをかつぎたいか
②－3　行かなかった人　→　どうして行かなかったか
③どうしたら参加者が増えると思うか

理由や解決策を聞くのがコツだよ。

アンケート調査をしよう

Data データ

STEP 3 調査計画をもとに「アンケート調査票」を作ろう

●答えをいくつか準備して、マルをつけてもらう方法にすると答えやすく、集計もしやすいよ。
●答えてくれる人の名前を聞かないことにすると、個人のひみつが守られるから、安心して答えることができて、より正確な答えが集められるよ。

STEP 4 マナーを守ってアンケート調査をしよう

●答えてくれる人は、そのために大事な時間を使ってくれている。だからこそ、マナーを守ることが大切だよ。

アンケート調査の流れ

事前のお願い
調査したいということを伝え、日時と場所の都合をうかがう。

⇩

調査の説明
何のための調査かを説明し、名前は書かなくてよいと話す。

⇩

心のこもったお礼
みんなの協力のおかげで、課題が解決できるという感謝を忘れずに。

アンケート調査票の例

“○○町みこし祭”についてのアンケート

わたしは今、“○○町みこし祭”の参加者を増やすために、調査を行っています。
無記名でけっこうですので、当てはまるものに○を付けたり、記入したりしてください。
ご協力よろしくお願いします。

①あなたは4月2日(日)に○○商店街であった“○○町みこし祭”に、参加したり、見に行ったりしましたか。

参加した（みこしをかついだ）・見に行った・行かなかった

質問②－1へ
②－1
参加したのは今年で何回目ですか。
（　　）回目
質問③へ

質問②－2へ
②－2
来年はみこしをかつぎたいですか。
はい・いいえ
質問③へ

質問②－3へ
②－3
どうしてですか。
・知らなかった
・他の予定があった
・興味が無い
・その他（　　）
質問③へ

「その他」には、答えを自由に記入してもらおう。

③どうしたら参加者が増えると思いますか。（いくつでも）
・ポスターを増やす
・“子どもみこし”を増やす
・飛び入り参加できるようにする
・“○○町みこし祭”の伝統を勉強する
・その他（　　）

ご協力ありがとうございました。

アンケート調査は、先生にお願いして、学校の中で行おう。
やむをえず学校の外でアンケート調査をする時は、必ずおうちの人などの大人といっしょに、人が多い場所で行おう。
「アンケートに答えてあげるから、こっちに来て」などと誘われたら、すぐに逃げて大人に知らせよう。

アンケート調査結果を集計・分せきしよう

Analysis アナリシス

STEP 5 アンケート調査結果を集計しよう

●集計は、「正」の字などで数えながら、正しく行おう。
●集計結果の合計が、アンケートを答えた人数と合うようにしよう。
●「その他」の欄に記入された内容も集計結果に書きこもう。

「その他」や「未回答※」も大切なデータだから、集計に入れるのがポイントだよ！

※「未回答」とは、答えてくれなかった人（または答え忘れた人）の数のこと

STEP 6 集計結果を分せきしよう

●まずは、結果を大きい順に並べてみよう。
●算数の授業で割合や平均を習ったら、その計算にもチャレンジしよう。
●男女別、学年別、「はい」と答えた人だけ、などと集団を区分して集計すると、さらに詳しい分せきができるよ。

分せきの方法

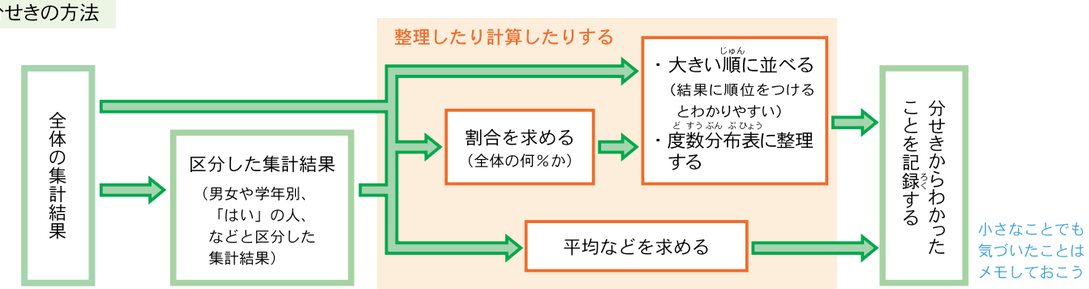

集計と分せきの例

アンケート集計・分せき結果

①今年の“みこし祭”に参加したか

回答	（人）
参加した	12
見に行った	25
行かなかった	55
合計	92

②ー1 参加したのは何回目か

回答	（人）	平均
1回目	2	2.5回
2回目	4	
3回目	5	
4回目	0	
5回目	1	
合計	12	

②ー2 来年はみこしをかつぎたいか

回答	（人）	割合
はい	17	68％
いいえ	8	32％
合計	25	100％

②ー3 どうして行かなかったのか

回答	（人）	順位
知らなかった	32	1
他の予定があった	7	3
興味がない	11	2
その他(参加方法を知らない など)	3	4
未回答	2	5
合計	55	

分せきメモ

平均が2.5回ということは、2〜3回目のリピーターが多いんだね！

分せきメモ

この17人だけを区分して集計してみると、このうちの15人が、質問③で「飛び入り参加できるようにする」と答えている。見ていると参加したくなるみたいだね。

分せきしたことをグラフにしよう

STEP 7 分せき結果をどんなグラフで表すか考えよう

●グラフの特性を知って、自分の伝えたいことが正しく伝わるグラフを選ぼう。

23ページの「正しく伝わるグラフはどっち？」も参考にして、正しく伝えよう。

棒グラフ
量の大小を棒の高さで比べる

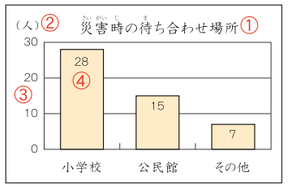

折れ線グラフ
量の変化を線の傾きで表す

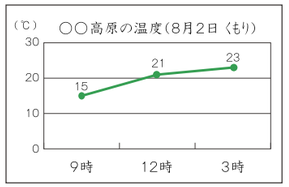

円グラフ・帯グラフ
割合を円や帯の広さで表す

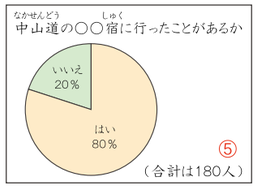

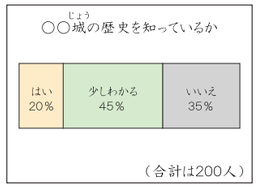

STEP 8 正しく伝わるグラフをかこう

●グラフをかく時には、①〜⑤のことを書くことで、正しく伝わるグラフとなるよ。

- ①タイトル　グラフに、わかりやすいタイトルをつける。
- ②単位　グラフで表している数の単位を書く。
- ③目もり　目もりをつける。（幅を全部同じにして、ゼロを忘れない）
- ④値　各項目の値をはっきり書く。
- ⑤全体数　割合のグラフをかく場合、合計（100％）の数を書く。

柱状グラフ（ヒストグラム）
データのちらばりの様子を表す

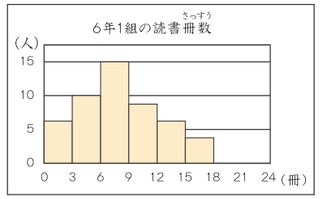

グラフの例

①今年の“みこし祭”に参加したか

②ー1 参加したのは何回目か

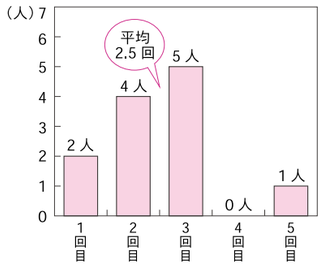

②ー2 来年はみこしをかつぎたいか

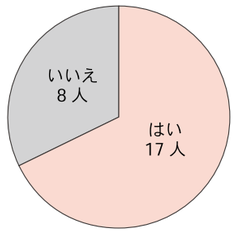

②ー3 どうして行かなかったのか

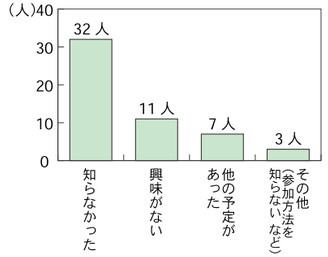

発表の準備をしよう

Conclusion コンクルージョン

STEP 9 グラフから解決策を読み取り、話す内容をまとめよう

●グラフができたら、グラフから読み取れることを整理し、解決策をはっきりさせよう。
●課題と調査の方法、解決策を見つけるまでの分せきの内容などを、順序よく話すための原こうを作ろう。

話す順序

①課題	②調査の方法	③現在の姿	④原因と分せき	⑤解決策（結論）
なぜその課題を選んだのか。	誰にどんなアンケートをしたか。	今のみんなの行動や考えはどうか。	なぜなのか。どんな傾向があるか。	みんなの願いや解決策は何か。

STEP10 発表用紙を作ろう

●大きな用紙に、STEP 8 でかいたグラフを貼りつけて、発表用紙を作ろう。
●グラフから読み取れたことや、分せきしてわかったことを、どんどん書きこもう。
●解決策（結論）は何か、はっきりと書こう。

タイトルの言葉を工夫すると、ぐっとグラフが引き立つよ。

発表用紙の例

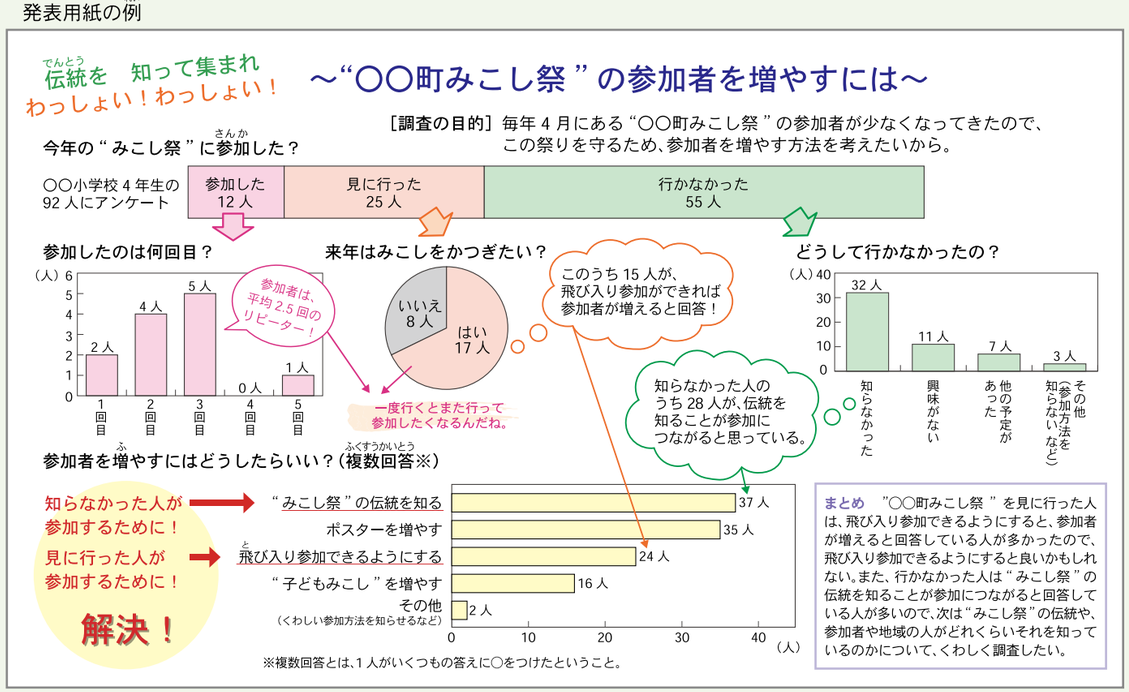

「グラフで解決！」を発表しよう

STEP11 「グラフで解決！」を発表しよう

●学級やグループで発表し、仲間と意見を交換しよう。
●読み取り方や、分せきの方法で、他の考えが出たら、用紙に書き加えよう。
●仲間の意見や質問をもとに、次の課題を見つけよう。



STEP12 夏休みの課題として取り組み、統計グラフコンクールに応募しよう

●STEP 1 からSTEP10までを、夏休みの課題として取り組み、「統計グラフコンクール」に応募しよう。
●「岐阜県統計グラフコンクール」で上位入賞の作品は、「統計グラフ全国コンクール」へ出品されるよ。

統計グラフコンクールに応募しよう

〈応募のきまり〉

① 紙のサイズ
B２判
紙の色、たて横は自由

くわしくは、ホームページで！
（岐阜県統計課「統計グラフコンクール」HP）

② データの集め方
4年生まで…アンケート調査をしたり、観察・計測したりして集めたデータ
5年生から…自分で集めたデータ
図書館やホームページで一般公開されている統計調査結果

③ 出典
データを集めた方法を必ず作品の中に書きこむ。

④ イラスト
自分で考えて描いたイラストだけ使用する。
（アニメや、キャラクター、商品のマークなどは禁止）

⑤ 出品票
「岐阜県統計課」のホームページからダウンロードした出品票に記入して、作品の裏面に貼りつける。

⑥ 提出先
夏休みの作品として、通学している学校に提出する。
（各学校は9月初めまでに、市町村の統計主管課へ提出）

統計グラフコンクール入賞作品より

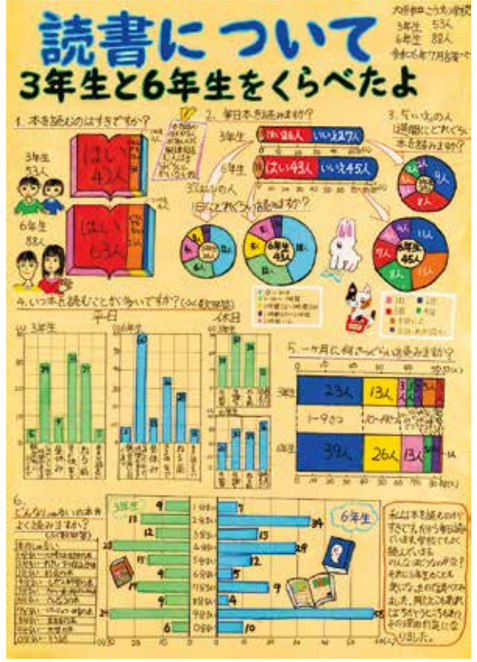

令和６年度　岐阜県統計グラフコンクール
第2部　岐阜新聞社・岐阜放送賞
大垣市立興文小学校　杉本　結彩さんの作品（当時3年生）

第4章 わたしの市町村の統計データ一覧表

いろいろな分野にわたる市町村別の統計データを一覧にしました。
あなたの住んでいる市町村のデータにしるしをつけたり、グラフで表したりしてみましょう。

岐阜県は「飛山濃水の地」

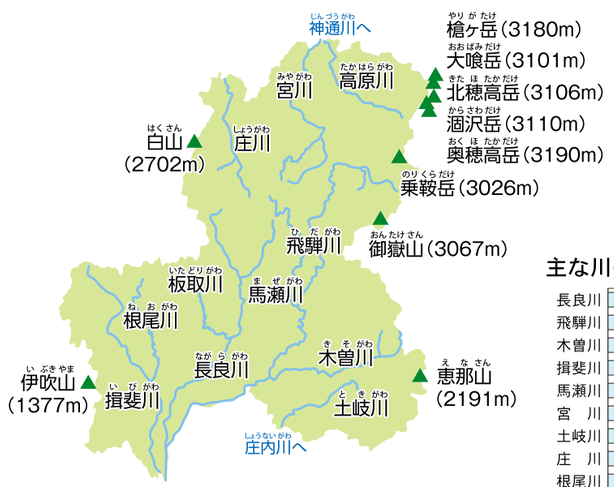

飛騨地方には、標高3000m級の山々がそびえ、美濃地方には、海抜0mの水郷地帯があるね。

主な川の長さ（岐阜県内を流れる長さ）

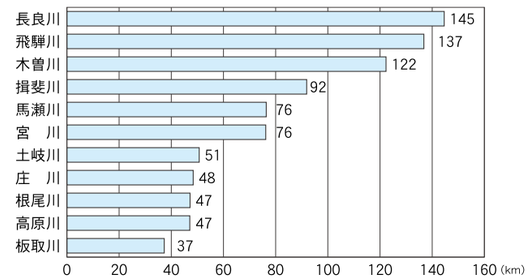

※図中の河川や山岳の表示は、概ねの位置関係である。

（出典）山岳標高：国土地理院資料　川の長さ：岐阜県河川課「岐阜県河川調書」

あなたの住んでいる市町村のグラフを見てみよう

第4章の統計データの市町村グラフをホームページで見ることができます。
他の市町村と比べて、あなたの市町村の特ちょうをみつけてみましょう。

岐阜県　統計学習副読本

あなたの住んでいる市町村にしるしをつけてみよう。

人口

24ページの「演習1」に使うデータだよ。

26ページの「演習3」に使うデータだよ。

区分（単位）		人口のうつり変わり 平成12年（2000年）（人）	平成17年（2005年）（人）	平成22年（2010年）（人）	平成27年（2015年）（人）	令和2年（2020年）（人）	年れい3区分別人口のうつり変わり 平成12年（2000年） 15才未満（人）	15～64才（人）	65才以上（人）	令和2年（2020年） 15才未満（人）	15～64才（人）	65才以上（人）
県　計	けんけい	2107700	2107226	2080773	2031903	1978742	322769	1401064	383168	242504	1133872	602366
岐阜地域	ぎふちいき	794691	802218	807571	799766	793551	119878	545780	128701	98952	468048	226551
岐阜市	ぎふし	415085	413367	413136	406735	402557	59869	282685	72486	47134	236235	119188
羽島市	はしまし	64713	66730	67197	67337	65649	10501	44586	9626	8495	38891	18263
各務原市	かかみがはらし	141765	144174	145604	144690	144521	21963	99482	20315	18863	84369	41289
山県市	やまがたし	30951	30316	29629	27114	25280	4703	20303	5945	2616	13547	9117
瑞穂市	みずほし	46571	50009	51950	54354	56388	7899	32864	5526	8628	35782	11978
本巣市	もとすし	33900	34603	35047	33995	32928	5161	22695	6044	4192	18656	10080
岐南町	ぎなんちょう	22137	22776	23804	24622	25881	3599	15920	2618	3776	16207	5898
笠松町	かさまつちょう	22319	22696	22809	22750	22208	3074	15307	3938	2743	13205	6260
北方町	きたがたちょう	17250	17547	18395	18169	18139	3109	11938	2203	2505	11156	4478
西濃地域	せいのうちいき	393645	391637	385021	372399	358439	60871	262493	70243	43505	206014	108920
大垣市	おおがきし	161827	162070	161160	159879	158286	24704	108852	28252	20388	94160	43738
海津市	かいづし	41204	39453	37941	35206	32735	6512	27423	7262	3272	18201	11262
養老町	ようろうちょう	33256	32550	31332	29029	26882	5152	21990	6114	2849	14853	9180
垂井町	たるいちょう	28935	28895	28505	27556	26402	4377	19405	5153	3277	14841	8284
関ケ原町	せきがはらちょう	9110	8618	8096	7419	6610	1248	5825	2037	590	3368	2652
神戸町	ごうどちょう	20750	20830	20065	19282	18585	3028	14504	3218	2184	10368	6033
輪之内町	わのうちちょう	9141	9419	10028	9973	9654	1489	6014	1638	1302	5781	2571
安八町	あんぱちちょう	15078	15263	15271	14752	14355	2342	10516	2220	1879	8362	4114
揖斐川町	いびがわちょう	27453	26192	23784	21503	19529	3900	17001	6543	1993	10009	7527
大野町	おおのちょう	23071	23788	23859	23453	22041	4019	15418	3634	2795	12617	6629
池田町	いけだちょう	23820	24559	24980	24347	23360	4100	15545	4172	2976	13454	6930
中濃地域	ちゅうのうちいき	388108	388877	382570	373712	364282	60454	253421	74169	45975	206407	111900
関市	せきし	92061	92597	91418	89153	85283	14243	61400	16388	10503	48691	26089
美濃市	みのし	24662	23390	22629	20760	19247	3588	15358	5708	2112	10149	6986
美濃加茂市	みのかもし	50063	52133	54729	55384	56689	8225	33657	8181	8590	34811	13288
可児市	かにし	93463	97686	97436	98695	99968	14759	66443	12235	12971	58949	28048
郡上市	ぐじょうし	49377	47495	44491	42090	38997	7808	28154	13415	4575	19801	14621
坂祝町	さかほぎちょう	8853	8552	8361	8202	8071	1272	6332	1249	1048	4756	2267
富加町	とみかちょう	5835	5710	5516	5564	5626	897	3718	1220	792	3017	1817
川辺町	かわべちょう	11013	10838	10593	10197	9860	1803	6838	2372	1239	5462	3159
七宗町	ひちそうちょう	5234	4870	4484	3876	3402	702	2987	1545	283	1551	1568
八百津町	やおつちょう	13632	12935	12045	11027	10195	1923	8047	3662	999	5095	4101
白川町	しらかわちょう	11282	10545	9530	8392	7412	1678	6047	3557	586	3355	3471
東白川村	ひがししらかわむら	2980	2854	2514	2261	2016	443	1562	975	185	921	910
御嵩町	みたけちょう	19653	19272	18824	18111	17516	3113	12878	3662	2092	9849	5575
東濃地域	とうのうちいき	361559	358884	348085	336954	323574	56214	234441	70648	37660	181038	104876
多治見市	たじみし	115740	114876	112595	110441	106732	18947	79402	17223	12280	60983	33469
中津川市	なかつがわし	※82964	84080	80910	78883	76570	※12806	※51433	※18722	9117	42365	25088
瑞浪市	みずなみし	42298	42065	40387	38730	37150	6444	27291	8562	4187	21302	11661
恵那市	えなし	57274	55761	53718	51073	47774	8654	35108	13451	5503	25347	16924
土岐市	ときし	63283	62102	60475	57827	55348	9363	41207	12690	6573	31041	17734
飛騨地域	ひだちいき	169697	165610	157526	149072	138896	25352	104929	39407	16412	72365	50119
高山市	たかやまし	97023	96231	92747	89182	84419	13048	54250	17604	10554	45703	28162
飛騨市	ひだし	30421	28902	26732	24696	22538	6038	25552	10943	2393	11041	9104
下呂市	げろし	40102	38494	36314	33585	30428	5955	23744	10403	3264	14811	12353
白川村	しらかわむら	2151	1983	1733	1609	1511	311	1383	457	201	810	500
出典	しゅってん	総務省「国勢調査」各年10月1日現在					総務省「国勢調査」各年10月1日現在					

※長野県山口村の値を含まない。



人口の動き（自然動態）

25ページの「演習2」に使うデータだよ。

（社会動態）

区分（単位）		出生数のうつり変わり（人） 平成13年（2001年）～平成17年（2005年）	平成18年（2006年）～平成22年（2010年）	平成23年（2011年）～平成27年（2015年）	平成28年（2016年）～令和2年（2020年）	死亡数のうつり変わり（人） 平成13年（2001年）～平成17年（2005年）	平成18年（2006年）～平成22年（2010年）	平成23年（2011年）～平成27年（2015年）	平成28年（2016年）～令和2年（2020年）	転入者数（人） 平成28年（2016年）～令和2年（2020年）	転出者数（人） 平成28年（2016年）～令和2年（2020年）
県　計	けんけい	96958	89549	82384	70523	86597	96728	108007	114661	364784	378407
岐阜地域	ぎふちいき	39546	37015	34234	30436	30763	34149	38291	41227	165984	164504
岐阜市	ぎふし	19641	18029	16698	14931	17066	18886	20962	22327	75538	74809
羽島市	はしまし	3296	2954	2703	2236	2495	2760	3075	3361	19884	19764
各務原市	かかみがはらし	7205	6862	6213	5638	4780	5612	6445	6937	27044	26850
山県市	やまがたし	1051	924	761	631	1439	1481	1668	1704	4661	5404
瑞穂市	みずほし	3047	3191	3150	2810	1359	1541	1750	2045	14306	13357
本巣市	もとすし	1496	1500	1261	980	1486	1601	1757	1886	6085	6547
岐南町	ぎなんちょう	1518	1390	1445	1473	661	735	877	975	7942	7295
笠松町	かさまつちょう	1227	1166	1084	1001	936	955	1045	1217	5593	5733
北方町	きたがたちょう	1065	999	919	736	541	578	712	775	4931	4745
西濃地域	せいのうちいき	18215	16197	14550	11915	16337	18135	20157	20993	57533	62663
大垣市	おおがきし	8370	7446	7069	6287	6363	7213	8122	8436	29186	28565
海津市	かいづし	1509	1267	1073	770	1778	1977	2138	2174	4000	5343
養老町	ようろうちょう	1370	1221	992	675	1467	1653	1772	1854	3359	4688
垂井町	たるいちょう	1326	1216	1032	815	1213	1312	1302	1486	4389	4736
関ケ原町	せきがはらちょう	285	236	181	130	454	471	542	566	851	1132
神戸町	ごうどちょう	997	839	691	567	745	858	988	1088	3114	3394
輪之内町	わのうちちょう	507	535	507	381	392	425	468	446	1882	2108
安八町	あんぱちちょう	704	743	616	468	557	595	705	776	2231	2377
揖斐川町	いびがわちょう	964	781	616	503	1470	1574	1737	1757	2231	2969
大野町	おおのちょう	1030	925	839	678	867	979	1176	1146	2900	3531
池田町	いけだちょう	1153	988	934	641	1031	1078	1207	1264	3390	3820
中濃地域	ちゅうのうちいき	16880	16081	15302	12891	15889	17965	19962	21438	72539	74060
関市	せきし	4321	4083	3593	2794	3639	4185	4448	5160	14632	15932
美濃市	みのし	764	674	679	558	1277	1329	1480	1429	3155	3794
美濃加茂市	みのかもし	2554	2652	2760	2514	1795	1961	2256	2429	15340	13833
可児市	かにし	4664	4681	4467	3806	2855	3266	3839	4368	23192	21854
郡上市	ぐじょうし	1906	1645	1522	1246	2554	2865	3259	3263	4696	6071
坂祝町	さかほぎちょう	336	366	358	342	335	368	365	373	2444	2386
富加町	とみかちょう	193	207	228	207	258	258	276	282	1069	967
川辺町	かわべちょう	395	406	364	332	487	538	641	636	1935	2054
七宗町	ひちそうちょう	151	110	81	70	281	339	395	385	493	712
八百津町	やおつちょう	422	319	319	248	774	873	937	962	1192	1464
白川町	しらかわちょう	357	245	209	144	704	755	803	864	924	1332
東白川村	ひがししらかわむら	107	72	63	42	186	207	225	202	241	345
御嵩町	みたけちょう	710	621	659	588	744	1021	1038	1085	3226	3316
東濃地域	とうのうちいき	14837	13815	12640	10474	15332	17490	19442	20765	50550	55135
多治見市	たじみし	4654	4417	4001	3411	4036	4617	5154	5796	17175	18561
中津川市	なかつがわし	※3697	3413	3220	2629	※3911	4482	4972	5125	11180	12149
瑞浪市	みずなみし	1837	1610	1502	1268	1741	2057	2272	2422	6834	7680
恵那市	えなし	2302	2088	1852	1407	2869	3089	3529	3633	6616	7537
土岐市	ときし	2347	2287	2065	1759	2775	3245	3515	3789	8745	9208
飛騨地域	ひだちいき	7480	6441	5658	4807	8276	8989	10155	10238	18178	22045
高山市	たかやまし	4667	4091	3689	3216	4472	4814	5621	5602	11346	13016
飛騨市	ひだし	1161	933	792	634	1722	1871	1915	1872	2382	3265
下呂市	げろし	1543	1352	1108	884	1993	2212	2495	2663	4125	5350
白川村	しらかわむら	109	65	69	73	89	92	124	101	325	414
出典	しゅってん	岐阜県統計課「岐阜県人口動態統計調査」（各年10月1日～9月30日の5年間の計） 注）統計が異なるため、自然動態と社会動態の計は前ページの人口の増減と一致しない。									

※長野県山口村の値を含まない。

土地の使われ方

27ページの「演習4」に使うデータだよ。

働く人の数

データはこちら

区分（単位）		森林（㎢）	農地（㎢）	水面・河川・水路（㎢）	宅地（㎢）	道路（㎢）	その他（㎢）	合計（㎢）	農業（人）	林業（人）	水産業（人）	工業（人）	商業（人）	総数（人）
県　計	けんけい	8572.8	544.5	285.6	429.2	309.3	479.9	10621.3	27223	1829	199	254681	157341	1031928
岐阜地域	ぎふちいき	585.7	117.1	59.2	128.6	57.5	45.1	993.3	7182	222	48	81383	67309	407536
岐阜市	ぎふし	60.2	38.8	15.0	56.1	20.7	12.9	203.6	2963	102	26	32093	34881	201532
羽島市	はしまし	0.0	19.7	11.3	13.9	6.7	2.0	53.7	697	5	3	7985	5933	35801
各務原市	かかみがはらし	17.5	14.9	14.0	24.5	9.2	7.8	87.8	957	18	1	20099	11063	74453
山県市	やまがたし	185.6	10.7	2.1	6.9	5.4	11.4	222.0	390	32	4	3828	1766	13204
瑞穂市	みずほし	0.0	9.5	5.6	8.7	4.1	0.4	28.2	631	9	10	6490	4800	29876
本巣市	もとすし	322.6	18.2	7.9	8.7	7.8	9.5	374.7	1122	45	4	3676	2462	17184
岐南町	ぎなんちょう	0.0	1.9	0.2	4.0	1.5	0.3	7.9	197	3	0	2957	2566	14289
笠松町	かさまつちょう	0.0	2.1	2.9	3.3	1.2	0.8	10.3	100	2	0	2404	2082	11377
北方町	きたがたちょう	0.0	1.4	0.2	2.7	0.9	0.0	5.2	125	6	0	1851	1756	9820
西濃地域	せいのうちいき	979.8	168.0	77.5	86.9	58.4	62.4	1432.9	5468	132	39	51745	27187	186200
大垣市	おおがきし	108.4	28.1	10.6	27.8	13.3	18.4	206.6	1040	24	20	21661	12429	81526
海津市	かいづし	30.2	36.5	16.8	10.9	9.6	8.1	112.0	1185	8	4	5133	2736	18094
養老町	ようろうちょう	18.2	25.6	8.1	8.9	7.1	4.4	72.3	452	3	1	3885	2242	13762
垂井町	たるいちょう	32.5	10.2	2.0	7.5	3.0	1.9	57.1	302	2	0	4569	1707	13297
関ケ原町	せきがはらちょう	37.8	2.8	0.9	2.4	2.1	3.3	49.3	131	7	0	1030	419	3299
神戸町	ごうどちょう	0.0	8.3	2.7	4.8	2.7	0.3	18.8	428	3	1	2883	1331	9503
輪之内町	わのうちちょう	0.0	10.9	3.9	2.9	2.4	2.2	22.3	194	0	1	1789	763	5474
安八町	あんぱちちょう	0.0	7.6	3.8	3.9	2.3	0.6	18.2	195	0	0	2045	1147	7465
揖斐川町	いびがわちょう	731.7	16.9	22.7	6.7	9.1	16.3	803.4	493	48	2	2258	1229	9863
大野町	おおのちょう	5.5	11.4	4.2	5.4	3.7	4.0	34.2	658	15	0	2804	1648	11639
池田町	いけだちょう	15.4	9.8	1.9	5.7	3.2	3.0	38.8	390	22	10	3688	1536	12278
中濃地域	ちゅうのうちいき	1999.2	105.5	49.3	89.3	75.1	135.8	2454.3	4454	625	43	61674	25159	191036
関市	せきし	379.8	23.7	10.5	21.2	14.1	23.0	472.3	773	93	15	16035	5729	45461
美濃市	みのし	93.1	4.3	4.8	5.9	3.4	5.6	117.0	202	26	3	4144	1222	10334
美濃加茂市	みのかもし	29.3	11.9	3.3	12.0	7.2	11.3	74.8	714	33	0	9735	3647	29123
可児市	かにし	33.2	8.4	3.9	17.4	7.6	17.1	87.6	596	27	0	16395	7578	51629
郡上市	ぐじょうし	922.5	28.2	11.7	13.6	21.3	33.4	1030.8	1019	266	18	4545	2602	20671
坂祝町	さかほぎちょう	4.6	2.2	1.2	2.1	1.2	1.6	12.9	126	3	0	1603	613	4436
富加町	とみかちょう	6.4	3.5	0.9	1.8	1.5	2.8	16.8	145	8	0	1065	306	3063
川辺町	かわべちょう	28.4	2.6	1.8	2.4	1.6	4.5	41.2	76	15	0	1659	715	5272
七宗町	ひちそうちょう	81.7	2.0	1.7	1.3	2.3	1.5	90.5	98	16	0	496	208	1691
八百津町	やおつちょう	102.7	5.0	2.1	3.4	4.4	11.2	128.8	120	25	1	1728	692	5130
白川町	しらかわちょう	207.5	6.9	4.5	2.9	5.4	10.7	237.9	289	49	5	952	444	3829
東白川村	ひがししらかわむら	76.8	2.6	0.8	0.9	2.3	3.8	87.1	114	57	1	253	118	1110
御嵩町	みたけちょう	33.2	4.4	2.3	4.4	3.0	9.4	56.7	182	7	0	3064	1285	9287
東濃地域	とうのうちいき	1159.4	83.0	37.2	82.6	56.2	144.4	1562.8	3855	326	9	48082	26813	170768
多治見市	たじみし	44.0	1.9	2.0	19.0	6.7	17.7	91.3	307	28	0	13017	9683	55630
中津川市	なかつがわし	533.4	38.4	14.9	22.4	21.4	46.0	676.5	1759	198	3	13605	5388	40805
瑞浪市	みずなみし	121.3	7.6	5.0	9.6	6.6	24.8	174.9	431	15	5	5178	3260	19692
恵那市	えなし	385.7	33.0	13.1	16.8	15.4	40.4	504.2	1130	76	1	7247	3425	25146
土岐市	ときし	75.1	2.1	2.2	14.8	6.2	15.5	116.0	228	9	0	9035	5057	29495
飛騨地域	ひだちいき	3848.7	70.8	62.4	41.8	62.1	92.2	4178.0	6264	524	60	11797	10873	76388
高山市	たかやまし	1994.0	44.8	27.4	24.3	32.1	55.0	2177.6	4713	272	7	6054	7362	47610
飛騨市	ひだし	739.2	13.7	10.8	7.1	10.5	11.3	792.5	879	89	28	2831	1407	11870
下呂市	げろし	776.7	11.2	15.0	9.7	15.2	23.5	851.2	651	159	25	2853	2010	15968
白川村	しらかわむら	338.8	1.1	9.3	0.6	4.4	2.5	356.6	21	4	0	59	94	940
出典	しゅってん	岐阜県都市政策課「市町村別、地目別面積」（令和5年10月1日現在）							総務省「国勢調査」（令和2年10月1日現在） 注）その他にも産業があるため、農業～商業の合計は総数と一致しない。					

農業

区分（単位）		総農家数のうつり変わり 平成17年（2005年）（戸）	平成22年（2010年）（戸）	平成27年（2015年）（戸）	令和2年（2020年）（戸）	農家の内訳 販売農家（%）	自給的農家（%）	米 収穫量（トン）	米以外の主な農産物 作付（栽培）農業経営体数が上位の農産物 農産物	経営体数	農産物	経営体数	農産物	経営体数	その他の主な農産物
県　計	けんけい	78459	70770	60790	48936	40.7	59.3	101900	かき	1892	トマト	1118	だいこん	1011	ほうれんそう、さといも、はくさい
岐阜地域	ぎふちいき	18921	17372	14856	11614	41.4	58.6	21068	かき	1184	ほうれんそう	312	だいこん	299	さといも、たまねぎ、なす
岐阜市	ぎふし	7184	6751	5807	4595	44.2	55.8	7300	かき	321	ほうれんそう	229	だいこん	154	さといも、なす、はくさい
羽島市	はしまし	2933	2582	2037	1372	35.6	64.4	5090	かき	34	だいこん	26	ほうれんそう	21	たまねぎ、ブロッコリー、さといも
各務原市	かかみがはらし	2353	2141	1944	1623	31.3	68.7	1500	にんじん	69	さといも	52	だいこん	44	ブロッコリー、キャベツ、はくさい
山県市	やまがたし	1648	1461	1225	966	28.7	71.3	1440	くり	22	だいこん	19	さといも	19	なす、たまねぎ、はくさい
瑞穂市	みずほし	1458	1330	1140	900	45.2	54.8	1680	かき	226	花き類	14	たまねぎ	9	さといも、はくさい、ねぎ
本巣市	もとすし	2254	2085	1809	1390	59.2	40.8	3400	かき	556	いちご	48	たまねぎ	44	さといも、だいこん、なす
岐南町	ぎなんちょう	444	406	374	330	33.9	66.1	251	ねぎ	41	きゅうり	26	なす	26	はくさい、ほうれんそう、だいこん
笠松町	かさまつちょう	456	441	390	338	37.3	62.7	261	ねぎ	7	ばれいしょ	4	大豆	4	さといも、なす、トマト
北方町	きたがたちょう	191	175	130	100	41.0	59.0	146	かき	14	小麦	5	だいこん	5	ブロッコリー、はくさい、さといも
西濃地域	せいのうちいき	18832	15418	12434	9412	46.1	53.9	35463	かき	527	小麦	200	温州みかん	179	大豆、さといも、だいこん
大垣市	おおがきし	4426	3654	2923	2162	50.7	49.3	6890	だいこん	27	さといも	27	小麦	25	ブロッコリー、日本なし、はくさい
海津市	かいづし	2753	2069	1732	1479	35.2	64.8	8980	温州みかん	174	かき	98	トマト	60	きゅうり、だいこん、はくさい
養老町	ようろうちょう	2021	1489	1131	809	53.2	46.8	5480	キャベツ	22	トマト	19	かき	18	大豆、小麦、はくさい
垂井町	たるいちょう	1307	1010	754	515	38.1	61.9	1650	小麦	28	大豆	23	たまねぎ	10	ブロッコリー、だいこん、はくさい
関ケ原町	せきがはらちょう	595	618	535	396	26.3	73.7	393	きのこ	6	ねぎ	5	かき	5	そば、なす、ばれいしょ
神戸町	ごうどちょう	908	731	604	465	58.5	41.5	1380	かき	15	花き類	15	ほうれんそう	14	小麦、大豆、ねぎ
輪之内町	わのうちちょう	919	804	651	503	37.0	63.0	3010	小麦	14	ブロッコリー	9	トマト	9	キャベツ、だいこん、いちご
安八町	あんぱちちょう	1148	1007	842	678	49.4	50.6	1680	さといも	13	ほうれんそう	13	かき	12	だいこん、キャベツ、ばれいしょ
揖斐川町	いびがわちょう	2067	1752	1396	1014	44.7	55.3	2470	茶	36	さといも	29	小麦	24	大豆、だいこん、はくさい
大野町	おおのちょう	1326	1161	995	755	59.5	40.5	1690	かき	346	たまねぎ	27	小麦	23	だいこん、キャベツ、大豆
池田町	いけだちょう	1362	1123	871	636	45.9	54.1	1840	茶	52	小麦	29	大豆	20	さといも、たまねぎ、だいこん
中濃地域	ちゅうのうちいき	18411	16953	14875	12081	35.5	64.5	17721	さといも	314	だいこん	245	はくさい	227	茶、トマト、なす
関市	せきし	3283	2973	2560	1939	35.9	64.1	4260	さといも	89	はくさい	40	だいこん	34	大豆、なす、ねぎ
美濃市	みのし	712	638	579	505	25.9	74.1	481	だいこん	18	花き類	17	さといも	16	なす、ねぎ、かき
美濃加茂市	みのかもし	1943	1804	1565	1287	42.0	58.0	2190	かき	91	日本なし	73	くり	43	はくさい、さといも、だいこん
可児市	かにし	1990	1832	1615	1262	32.4	67.6	1490	さといも	61	だいこん	38	くり	38	はくさい、なす、大豆
郡上市	ぐじょうし	4829	4459	3964	3319	37.4	62.6	4800	だいこん	66	トマト	57	はくさい	45	肉用牛、花き類、さといも
坂祝町	さかほぎちょう	271	258	233	170	43.5	56.5	162	ねぎ	12	さといも	8	くり	8	だいこん、はくさい、きゅうり
富加町	とみかちょう	414	379	311	267	48.3	51.7	602	大豆	17	さといも	13	はくさい	12	なす、だいこん、くり
川辺町	かわべちょう	662	601	570	482	28.4	71.6	400	さといも	15	ねぎ	11	だいこん	9	はくさい、ほうれんそう、たまねぎ
七宗町	ひちそうちょう	523	504	414	337	27.0	73.0	297	茶	10	はくさい	4	トマト	4	花き類、大豆、こんにゃくいも
八百津町	やおつちょう	1089	999	851	726	32.2	67.8	738	くり	36	茶	12	さといも	7	なす、はくさい、ねぎ
白川町	しらかわちょう	1374	1283	1153	945	31.9	68.1	1060	茶	96	トマト	31	大豆	23	さといも、きのこ、だいこん
東白川村	ひがししらかわむら	416	394	349	286	47.9	52.1	345	茶	83	トマト	19	だいこん	11	たまねぎ、ばれいしょ、さといも
御嵩町	みたけちょう	905	829	711	556	29.5	70.5	896	ばれいしょ	11	大豆	9	なす	9	だいこん、さといも、はくさい
東濃地域	とうのうちいき	12796	12103	10639	9012	38.7	61.3	14152	トマト	197	くり	192	大豆	164	はくさい、だいこん、なす
多治見市	たじみし	453	405	360	300	16.7	83.3	270	たまねぎ	11	だいこん	9	はくさい	9	トマト、にんじん、さといも
中津川市	なかつがわし	※5806	5638	4949	4217	41.6	58.4	6320	くり	111	トマト	102	はくさい	68	大豆、さといも、肉用牛
瑞浪市	みずなみし	1561	1399	1220	1007	22.5	77.5	1550	さといも	21	はくさい	21	たまねぎ	20	だいこん、なす、ねぎ
恵那市	えなし	4332	4099	3618	3115	44.2	55.8	5630	大豆	86	くり	74	なす	69	トマト、だいこん、はくさい
土岐市	ときし	644	562	492	373	22.5	77.5	382	ねぎ	9	トマト	9	はくさい	7	だいこん、さといも、きゅうり
飛騨地域	ひだちいき	9499	8924	7986	6817	44.1	55.9	13448	トマト	458	ほうれんそう	398	肉用牛	222	ねぎ、だいこん、はくさい
高山市	たかやまし	4730	4486	4112	3569	55.8	44.2	8920	ほうれんそう	349	トマト	330	肉用牛	167	ねぎ、だいこん、はくさい
飛騨市	ひだし	2053	1876	1623	1367	36.9	63.1	2450	トマト	55	ほうれんそう	37	きゅうり	24	なす、ねぎ、肉用牛
下呂市	げろし	2523	2378	2089	1749	26.9	73.1	1880	トマト	69	肉用牛	34	茶	17	はくさい、だいこん、きのこ
白川村	しらかわむら	193	184	162	132	28.0	72.0	198	ねぎ	6	そば	4	ばれいしょ	4	だいこん、なす、トマト
出典	しゅってん	農林水産省「農林業センサス」（各年2月1日現在、農家の内訳は、令和2年2月1日現在）						東海農政局「令和6年産水稲市町村別収穫量」	農林水産省「農林業センサス」（令和2年2月1日現在）注）農業経営体とは、農事組合などの組織経営体や、一定の基準を満たしている家族経営体のことをいう。						

※長野県山口村の値を含まない。　注）米収穫量は、原数の桁数により四捨五入する桁が異なるため、県計と各市町村・各地域の計が一致しない。

工業

データはこちら

区分（単位）		従業者数の多い産業 第1位 従業者数の多い産業	従業者の割合（%）	第2位 従業者数の多い産業	従業者の割合（%）	第3位 従業者数の多い産業	従業者の割合（%）	常用雇用者規模別の事業所数 従業者0～9人（事業所）	従業者10～49人（事業所）	従業者50～99人（事業所）	従業者100人以上（事業所）	事業所総数（事業所）	区分（単位）	
一般機械	14.7	輸送用機械	14.2	金属製品	9.7	8572	2698	479	383	12132	県　計	けんけい
輸送用機械	19.5	一般機械	14.5	食料品	12.1	2866	784	129	78	3857	岐阜地域	ぎふちいき
繊維・衣服	19.3	食料品	17.9	一般機械	11.6	1104	268	31	16	1419	岐阜市	ぎふし
繊維・衣服	19.2	一般機械	18.5	プラスチック製品	13.5	404	83	8	3	498	羽島市	はしまし
輸送用機械	41.8	一般機械	16.4	金属製品	8.0	564	183	40	29	816	各務原市	かかみがはらし
プラスチック製品	22.7	一般機械	16.0	木材・家具	12.4	243	70	13	2	328	山県市	やまがたし
プラスチック製品	19.6	輸送用機械	13.4	繊維・衣服	12.5	136	53	10	10	209	瑞穂市	みずほし
一般機械	16.7	輸送用機械	15.9	食料品	14.5	92	34	12	12	150	本巣市	もとすし
食料品	22.4	一般機械	19.5	金属製品	11.3	192	54	8	2	256	岐南町	ぎなんちょう
食料品	34.8	輸送用機械	13.4	電気機械	13.1	108	31	6	3	148	笠松町	かさまつちょう
繊維・衣服	39.3	化学	27.4	印刷	26.2	23	8	1	1	33	北方町	きたがたちょう
電気機械	13.9	一般機械	13.7	プラスチック製品	11.2	1280	601	114	92	2087	西濃地域	せいのうちいき
電気機械	27.3	輸送用機械	10.6	窯業・土石製品	10.1	485	192	40	33	750	大垣市	おおがきし
プラスチック製品	19.8	金属製品	14.9	輸送用機械	12.5	158	95	15	4	272	海津市	かいづし
輸送用機械	16.6	金属製品	14.1	一般機械	12.7	95	60	6	7	168	養老町	ようろうちょう
一般機械	22.6	金属製品	20.5	プラスチック製品	14.6	84	53	16	10	163	垂井町	たるいちょう
一般機械	44.0	繊維・衣服	16.7	食料品	9.8	40	8	2	5	55	関ケ原町	せきがはらちょう
プラスチック製品	26.7	一般機械	25.4	繊維・衣服	12.1	89	28	9	8	134	神戸町	ごうどちょう
電気機械	23.1	プラスチック製品	21.3	輸送用機械	16.9	46	27	6	3	82	輪之内町	わのうちちょう
食料品	26.8	金属製品	16.6	化学	11.1	80	23	4	7	114	安八町	あんぱちちょう
食料品	24.1	窯業・土石製品	22.3	一般機械	11.6	62	32	6	5	105	揖斐川町	いびがわちょう
食料品	16.6	窯業・土石製品	16.6	金属製品	15.1	53	42	6	1	102	大野町	おおのちょう
食料品	21.6	一般機械	17.8	プラスチック製品	14.8	88	41	4	9	142	池田町	いけだちょう
一般機械	21.8	輸送用機械	17.8	金属製品	15.1	1979	705	129	114	2927	中濃地域	ちゅうのうちいき
金属製品	28.5	一般機械	21.6	輸送用機械	9.7	842	240	35	34	1151	関市	せきし
一般機械	39.2	プラスチック製品	20.8	パルプ・紙	8.7	236	76	11	10	333	美濃市	みのし
一般機械	28.4	食料品	17.8	金属製品	11.0	164	88	10	17	279	美濃加茂市	みのかもし
輸送用機械	36.9	一般機械	21.0	金属製品	9.7	145	97	31	29	302	可児市	かにし
一般機械	18.6	金属製品	13.3	木材・家具	12.2	240	72	11	5	328	郡上市	ぐじょうし
輸送用機械	66.0	一般機械	5.3	鉄鋼	4.8	23	22	3	1	49	坂祝町	さかほぎちょう
一般機械	53.7	食料品	14.4	鉄鋼	13.0	50	18	2	3	73	富加町	とみかちょう
パルプ・紙	30.4	一般機械	20.6	電気機械	12.8	51	17	7	3	78	川辺町	かわべちょう
木材・家具	50.1	電気機械	32.1	食料品	7.3	23	6	2	0	31	七宗町	ひちそうちょう
輸送用機械	30.2	プラスチック製品	20.4	金属製品	13.0	70	26	7	3	106	八百津町	やおつちょう
木材・家具	26.3	飲料・たばこ・飼料	18.4	輸送用機械	18.1	57	17	0	1	75	白川町	しらかわちょう
木材・家具	44.2	電気機械	29.8	飲料・たばこ・飼料	16.1	29	5	1	0	35	東白川村	ひがししらかわむら
輸送用機械	25.1	プラスチック製品	23.6	電気機械	11.1	49	21	9	8	87	御嵩町	みたけちょう
窯業・土石製品	26.9	電気機械	14.5	輸送用機械	9.6	1833	455	89	75	2452	東濃地域	とうのうちいき
窯業・土石製品	46.1	食料品	13.3	電気機械	6.2	453	119	14	8	594	多治見市	たじみし
電気機械	31.7	輸送用機械	14.4	金属製品	9.9	371	105	23	31	530	中津川市	なかつがわし
窯業・土石製品	33.6	輸送用機械	18.1	食料品	9.7	181	56	8	5	250	瑞浪市	みずなみし
プラスチック製品	18.9	窯業・土石製品	14.4	電気機械	10.2	175	79	23	16	293	恵那市	えなし
窯業・土石製品	55.2	一般機械	10.9	パルプ・紙	6.9	653	96	21	15	785	土岐市	ときし
木材・家具	20.4	化学	16.4	食料品	14.0	614	153	18	24	809	飛騨地域	ひだちいき
化学	22.7	木材・家具	21.6	食料品	17.7	382	68	6	12	468	高山市	たかやまし
非鉄金属	23.1	化学	18.7	木材・家具	15.0	90	30	8	8	136	飛騨市	ひだし
木材・家具	24.1	ゴム製品	20.1	食料品	12.2	134	52	4	4	194	下呂市	げろし
窯業・土石製品	50.7	プラスチック製品	25.4	食料品	15.5	8	3	0	0	11	白川村	しらかわむら
出典	しゅってん	総務省、経済産業省「令和3年経済センサス-活動調査」（令和3年6月1日現在、民営事業所）注1）産業の「一般機械」は「はん用機械器具」「生産用機械器具」「業務用機械器具」の、「電気機械」は「電子部品・デバイス・電子回路」「電気機械器具」「情報通信機械器具」の、「木材・家具」は「木材・木製品」「家具・装備品」の合計である。注2）常用雇用者とは、期間を定めずに雇用されている人、または1か月以上の期間を定めて雇用されている人のことをいう。												

グラフで表すと、
うつり変わりがわかり
やすいよ。

データはこちら

区分（単位）		火災 出火件数 平成17年（2005年）（件）	平成22年（2010年）（件）	平成27年（2015年）（件）	令和2年（2020年）（件）	消防団員数 令和6年（2024年）（人）	事故 人身事故件数 平成17年（2005年）（件）	平成22年（2010年）（件）	平成27年（2015年）（件）	令和2年（2020年）（件）	交通事故死亡者数 平成17年（2005年）（人）	平成22年（2010年）（人）	平成27年（2015年）（人）	令和2年（2020年）（人）
県　計	けんけい	969	802	674	607	19999	14342	11779	7400	3052	157	133	106	43
岐阜地域	ぎふちいき	395	303	240	208	5071	6927	6127	3821	1529	56	39	40	12
岐阜市	ぎふし	208	146	111	93	2818	3885	3342	1987	842	28	20	21	6
羽島市	はしまし	39	33	36	27	395	467	397	302	104	7	5	6	1
各務原市	かかみがはらし	58	52	40	32	700	1068	1055	626	318	4	6	5	4
山県市	やまがたし	17	9	8	11	429	156	132	71	33	2	0	4	1
瑞穂市	みずほし	29	15	16	9	244	462	378	263	56	5	1	0	0
本巣市	もとすし	19	23	12	18	248	246	278	170	52	4	3	3	0
岐南町	ぎなんちょう	13	10	8	9	82	313	245	187	55	4	0	0	0
笠松町	かさまつちょう	6	11	5	4	95	179	166	128	36	1	4	1	0
北方町	きたがたちょう	6	4	4	5	60	151	134	87	33	1	0	0	0
西濃地域	せいのうちいき	137	139	139	97	2822	2453	1975	1227	491	26	22	22	9
大垣市	おおがきし	38	59	62	34	625	1266	973	647	245	9	8	15	0
海津市	かいづし	29	17	15	15	353	244	184	114	62	3	1	3	4
養老町	ようろうちょう	11	8	5	10	280	154	137	78	23	3	0	2	2
垂井町	たるいちょう	6	10	9	3	246	109	114	49	22	1	1	1	1
関ケ原町	せきがはらちょう	7	5	3	1	89	42	21	21	13	1	1	1	0
神戸町	ごうどちょう	6	10	8	6	118	129	92	60	21	1	1	0	0
輪之内町	わのうちちょう	3	3	5	3	111	54	47	39	10	2	1	0	0
安八町	あんぱちちょう	6	5	7	4	108	135	100	74	23	0	2	0	0
揖斐川町	いびがわちょう	16	11	13	10	575	104	78	38	17	3	2	0	2
大野町	おおのちょう	10	3	8	8	156	120	126	64	34	1	1	0	0
池田町	いけだちょう	5	8	4	3	161	96	103	43	21	2	4	0	0
中濃地域	ちゅうのうちいき	204	165	142	142	4920	2232	1673	1102	492	27	20	18	9
関市	せきし	53	51	38	42	915	574	450	320	137	7	3	4	0
美濃市	みのし	14	9	10	2	383	111	68	58	20	3	1	3	0
美濃加茂市	みのかもし	35	23	21	25	287	361	274	170	97	2	1	0	2
可児市	かにし	39	24	23	21	297	623	512	321	153	3	2	4	2
郡上市	ぐじょうし	18	22	17	15	1587	224	161	100	31	6	5	3	5
坂祝町	さかほぎちょう	5	4	6	2	98	68	32	40	15	0	0	1	0
富加町	とみかちょう	3	3	3	4	103	31	16	9	7	1	0	0	0
川辺町	かわべちょう	7	5	4	5	171	57	34	18	5	3	0	0	0
七宗町	ひちそうちょう	2	3	1	2	164	16	15	11	4	0	2	0	0
八百津町	やおつちょう	10	5	5	9	282	29	17	10	6	0	1	0	0
白川町	しらかわちょう	4	4	6	4	350	32	23	6	3	0	3	0	0
東白川村	ひがししらかわむら	5	3	1	1	113	4	1	3	2	1	0	1	0
御嵩町	みたけちょう	9	9	7	10	170	102	70	36	12	1	2	2	0
東濃地域	とうのうちいき	185	141	118	114	3584	1876	1368	900	407	21	21	11	4
多治見市	たじみし	57	26	33	37	413	706	556	325	152	6	6	4	0
中津川市	なかつがわし	46	39	28	26	1425	363	229	166	55	3	3	2	0
瑞浪市	みずなみし	18	18	14	13	369	225	146	96	53	3	1	1	3
恵那市	えなし	32	36	24	21	923	252	179	149	58	5	6	4	0
土岐市	ときし	32	22	19	17	454	330	258	164	89	4	5	0	1
飛騨地域	ひだちいき	48	54	35	46	3602	693	481	229	92	16	24	8	6
高山市	たかやまし	24	30	20	22	1641	429	302	129	51	6	7	4	1
飛騨市	ひだし	9	13	6	8	778	97	71	24	16	6	8	2	3
下呂市	げろし	14	11	8	14	1060	141	102	73	23	4	9	2	1
白川村	しらかわむら	1	0	1	2	123	26	6	3	2	0	0	0	1
出典	しゅってん	岐阜県統計書（5年おきのデータを掲載）				岐阜県消防課「岐阜県消防防災年報」	岐阜県警察本部「ぎふ交通統計」（5年おきのデータを掲載）注）各市町村には、高速道路の事故は含まないため、県計と市町村の計は一致しない。							

区分（単位）		事件 刑法犯認知件数 平成17年（2005年）（件）	平成22年（2010年）（件）	平成27年（2015年）（件）	令和2年（2020年）（件）	ごみ ごみ総排出量 平成17年（2005年）（トン）	平成22年（2010年）（トン）	平成27年（2015年）（トン）	令和2年（2020年）（トン）	リサイクル率 平成17年（2005年）（%）	平成22年（2010年）（%）	平成27年（2015年）（%）	令和2年（2020年）（%）
県　計	けんけい	38649	25017	18160	10447	797309	711888	673852	634466	22.0	22.4	19.3	16.3
岐阜地域	ぎふちいき	19671	12210	9255	5329	316799	287257	275115	257366	21.4	21.5	18.5	15.9
岐阜市	ぎふし	10847	6264	4872	2785	172281	156936	146863	135525	21.1	19.0	14.3	10.8
羽島市	はしまし	1419	906	687	461	22746	20133	20068	19128	28.2	27.4	23.2	19.5
各務原市	かかみがはらし	3243	2312	1700	959	59266	52605	52105	48428	22.5	29.8	30.2	26.9
山県市	やまがたし	435	222	176	108	7980	7421	6928	6794	22.7	19.9	15.4	12.5
瑞穂市	みずほし	1136	782	602	349	16894	15669	13913	14615	16.7	18.7	11.9	16.3
本巣市	もとすし	693	574	360	203	10241	10453	10164	10029	23.9	23.6	20.4	15.8
岐南町	ぎなんちょう	901	497	376	209	10763	9428	10215	9746	14.4	15.6	17.0	21.2
笠松町	かさまつちょう	551	321	231	154	9546	8633	9539	7531	19.3	13.2	22.1	21.8
北方町	きたがたちょう	446	332	251	101	7082	5979	5320	5570	18.2	22.3	17.3	17.6
西濃地域	せいのうちいき	6640	4449	3424	1724	147814	128649	117572	110973	18.6	22.4	20.1	16.1
大垣市	おおがきし	3467	2313	1778	939	75961	63694	54767	51086	15.6	21.3	21.4	18.5
海津市	かいづし	799	387	301	158	10134	9808	10155	9155	23.6	26.6	21.3	16.1
養老町	ようろうちょう	432	352	261	111	14868	11635	9931	8774	15.5	20.1	17.3	11.7
垂井町	たるいちょう	422	268	267	97	11583	8964	8779	9130	18.2	20.0	17.1	10.0
関ケ原町	せきがはらちょう	113	57	39	19	2702	2329	2218	1869	32.3	24.8	22.6	18.5
神戸町	ごうどちょう	282	181	156	61	7260	5816	5942	5581	19.9	17.3	12.9	13.8
輪之内町	わのうちちょう	162	89	78	47	2224	3116	3089	2858	34.1	27.3	25.1	25.0
安八町	あんぱちちょう	266	129	116	76	4732	4687	4531	5074	22.4	22.9	14.7	12.0
揖斐川町	いびがわちょう	224	183	127	50	6153	6152	6255	6066	22.3	28.8	23.5	18.2
大野町	おおのちょう	231	247	143	81	5525	5786	5782	5493	26.2	20.6	13.6	6.3
池田町	いけだちょう	242	243	158	85	6672	6662	6123	5887	28.0	29.5	24.5	19.0
中濃地域	ちゅうのうちいき	5943	4164	2893	1566	130003	115947	112911	106927	25.6	23.1	18.0	14.1
関市	せきし	1499	1031	717	436	35217	32108	30889	29399	29.1	27.5	17.7	12.2
美濃市	みのし	310	166	167	60	8901	7860	6457	6458	28.7	28.0	11.3	14.1
美濃加茂市	みのかもし	1073	837	561	315	18983	17054	17993	15241	18.5	16.4	20.0	5.2
可児市	かにし	1779	1251	823	453	33236	29376	28711	27145	25.1	20.3	16.8	20.6
郡上市	ぐじょうし	496	338	191	76	13675	12383	12514	13373	19.9	23.4	18.9	13.2
坂祝町	さかほぎちょう	132	132	102	59	2391	2211	2099	1986	22.6	18.1	20.8	17.4
富加町	とみかちょう	81	45	48	19	1472	1444	1462	1585	28.5	25.8	17.0	8.9
川辺町	かわべちょう	136	73	42	30	2927	2421	2369	2153	30.9	25.3	20.4	25.0
七宗町	ひちそうちょう	41	12	18	4	1084	929	864	787	31.8	31.3	31.6	22.4
八百津町	やおつちょう	78	52	60	25	3553	2559	2525	2346	29.5	24.5	19.7	13.4
白川町	しらかわちょう	62	37	24	11	2293	2044	1861	1614	31.4	29.6	23.7	18.9
東白川村	ひがししらかわむら	12	8	4	1	454	389	436	415	55.3	55.0	42.7	41.2
御嵩町	みたけちょう	244	182	136	77	5817	5169	4731	4425	28.3	19.3	17.3	10.7
東濃地域	とうのうちいき	4836	3197	1878	1286	138389	125720	116139	113226	23.2	23.0	21.8	19.4
多治見市	たじみし	1708	1211	673	530	46369	41621	37243	38956	28.1	24.9	17.7	13.8
中津川市	なかつがわし	866	567	321	230	31660	30827	29859	26948	20.3	22.2	18.8	15.7
瑞浪市	みずなみし	662	434	226	143	17198	14423	14294	14127	19.6	17.0	15.8	16.7
恵那市	えなし	683	402	287	142	18765	16211	14002	14043	27.9	33.9	56.4	58.2
土岐市	ときし	917	583	371	241	24397	22638	20741	19152	16.5	16.6	13.9	11.1
飛騨地域	ひだちいき	1554	991	651	449	64304	54315	52115	45974	23.1	23.8	18.8	16.4
高山市	たかやまし	1031	686	426	284	37825	33623	32804	29345	25.5	25.1	19.3	16.1
飛騨市	ひだし	248	100	94	50	9600	8441	7663	7054	25.4	27.2	22.4	20.5
下呂市	げろし	256	203	125	113	16364	11773	11025	9061	15.6	17.4	14.7	13.4
白川村	しらかわむら	19	2	6	2	515	478	623	514	39.0	28.5	22.8	34.8
出典	しゅってん	岐阜県警察本部刑事総務課「犯罪要覧」（5年おきのデータを掲載）注）「発生地不明」又は「県外発生分」が存在するため、県計と市町村の計は一致しない。				環境省「一般廃棄物処理実態調査」（5年おきのデータを掲載）							

データはこちら

区分（単位）		選挙 衆議院議員総選挙投票率（小選挙区） 第47回（平成26年12月14日）（%）	第48回（平成29年10月22日）（%）	第49回（令和3年10月31日）（%）	第50回（令和6年10月27日）（%）	政治 目的別の支出額 民生費 社会保障など（億円）	総務費 庁舎の管理 選挙、税など（億円）	土木費 公共事業など（億円）	教育費 学校教育など（億円）	公債費 借りたお金の返済（億円）	その他 ごみ、消防、産業の発展など（億円）	総額（億円）
県　計	けんけい	52.9	56.5	58.1	55.4	3218	1466	953	1137	772	2132	9679
岐阜地域	ぎふちいき	–	–	–	–	1320	430	306	427	261	775	3519
岐阜市（岐阜）	ぎふし（ぎふ）	46.0	50.5	52.3	※ 48.7	723	161	155	187	127	461	1814
岐阜市（柳津）	ぎふし（やないづ）	47.2	49.7	50.5								
羽島市	はしまし	48.5	52.4	52.8	51.6	99	36	19	25	21	49	250
各務原市	かかみがはらし	52.9	55.1	55.7	55.1	226	75	53	116	49	109	627
山県市	やまがたし	49.3	55.9	57.1	54.1	44	25	13	12	16	32	142
瑞穂市	みずほし	46.3	49.8	51.3	49.1	87	36	16	24	12	33	208
本巣市	もとすし	51.6	55.4	54.0	52.6	45	64	29	33	18	45	234
岐南町	ぎなんちょう	47.0	49.4	50.2	49.8	38	12	8	12	5	18	94
笠松町	かさまつちょう	50.9	53.3	55.5	53.1	29	10	7	10	6	16	79
北方町	きたがたちょう	47.3	51.2	52.6	50.6	28	10	7	7	7	13	72
西濃地域	せいのうちいき	–	–	–	–	553	242	154	195	141	334	1619
大垣市	おおがきし	46.5	48.5	53.4	50.8	256	76	64	76	59	112	644
海津市	かいづし	52.5	53.7	55.9	55.5	53	21	19	30	18	39	179
養老町	ようろうちょう	45.5	49.9	53.7	51.3	39	24	7	10	10	30	121
垂井町	たるいちょう	48.4	54.6	58.9	55.3	36	25	10	12	6	20	109
関ケ原町	せきがはらちょう	61.4	65.7	70.0	65.3	12	5	5	5	3	11	42
神戸町	ごうどちょう	51.5	56.7	59.4	56.1	27	12	9	8	5	12	74
輪之内町	わのうちちょう	46.6	48.7	53.1	52.0	13	6	6	7	3	11	46
安八町	あんばちちょう	53.3	53.9	56.9	54.6	21	16	7	8	7	14	71
揖斐川町	いびがわちょう	56.0	63.9	65.4	58.0	33	27	11	12	16	46	145
大野町	おおのちょう	47.5	54.0	56.4	51.0	31	12	5	15	7	18	88
池田町	いけだちょう	52.4	58.2	59.6	55.5	33	17	10	12	8	20	101
中濃地域	ちゅうのうちいき	–	–	–	–	577	343	195	228	150	402	1896
関市	せきし	52.2	55.7	56.0	53.6	152	98	48	55	41	77	469
美濃市	みのし	54.7	59.1	61.0	59.4	34	17	14	12	7	23	107
美濃加茂市	みのかもし	53.7	59.3	59.4	58.4	88	40	25	29	15	37	234
可児市	かにし	52.5	57.8	58.2	55.8	128	66	32	52	21	54	354
郡上市	ぐじょうし	67.4	72.7	75.2	74.6	66	40	34	38	35	90	303
坂祝町	さかほぎちょう	54.7	61.0	61.3	58.0	12	7	4	6	2	5	36
富加町	とみかちょう	62.0	65.6	69.1	64.2	10	6	4	4	3	6	33
川辺町	かわべちょう	61.7	64.5	67.0	63.8	16	9	7	7	4	9	53
七宗町	ひちそうちょう	67.0	70.1	72.6	72.0	8	8	3	3	2	7	31
八百津町	やおつちょう	64.6	69.2	69.7	67.2	19	18	7	5	4	12	65
白川町	しらかわちょう	73.2	73.9	76.1	73.6	14	13	4	7	6	21	65
東白川村	ひがししらかわむら	75.0	76.2	77.4	76.7	5	7	2	2	3	12	31
御嵩町	みたけちょう	56.6	60.5	60.2	58.1	26	14	9	9	5	50	114
東濃地域	とうのうちいき	–	–	–	–	512	190	175	191	137	371	1577
多治見市	たじみし	54.1	57.2	59.8	57.4	163	43	29	57	37	79	408
中津川市	なかつがわし	62.0	64.4	64.3	60.3	120	44	62	55	40	132	452
瑞浪市	みずなみし	59.5	62.2	64.1	60.1	58	26	17	19	15	38	172
恵那市	えなし	63.5	66.8	67.3	64.0	83	53	34	33	27	67	297
土岐市	ときし	57.4	60.0	61.4	58.2	87	25	34	27	20	55	248
飛騨地域	ひだちいき	–	–	–	–	255	261	123	95	82	250	1067
高山市	たかやまし	63.4	67.9	70.1	66.7	149	105	66	59	33	113	525
飛騨市	ひだし	70.2	73.2	73.3	69.4	46	85	28	16	20	50	245
下呂市	げろし	69.3	71.6	73.3	71.2	57	59	25	17	25	70	253
白川村	しらかわむら	83.4	86.8	86.4	85.2	3	13	4	4	4	16	44
出典	しゅってん	岐阜県選挙管理委員会資料 注）圏域別は公表されていない。				岐阜県市町村課資料（令和5年度）						

調べたいこと　この統計で

統計データを**調べる方法を**紹介するよ。
調べたいことがあったら、先生やおうちの人と一緒に調べてみよう。



分野	調べたいことの例	統計調査、資料名	（調査主体）	掲載内容と掲載場所 全国と都道府県	岐阜県と市町村
人口・世帯	男女別・年齢別の人口、世帯数、産業別の働く人の数（５年ごと）	1 国勢調査	（総務省）	HP ⓔ	HP ⓔ 📊 📖
	男女別・年齢別の人口、世帯数、自然動態、社会動態（毎月・岐阜県）	2 岐阜県人口動態統計調査	（岐阜県　統計課）	—	📊 📖
	将来の人口	3 将来推計人口	（国立社会保障・人口問題研究所）	HP	HP
	合計特殊出生率	4 人口動態調査	（厚生労働省）	HP ⓔ	📖（県値のみ）
安全・安心	救急出動件数、出火件数（岐阜県）	5 岐阜県消防防災年報	（岐阜県　消防課）	—	HP 📖（救急は消防本部単位）
	交通事故発生件数、死者・負傷者数（岐阜県）	6 交通事故統計・分析	（岐阜県　警察本部）	—	HP 📖
	刑法犯認知件数、検挙件数（岐阜県）	7 犯罪統計	（岐阜県　警察本部）	—	HP 📖
	ごみ排出量、リサイクル率	8 一般廃棄物処理実態調査	（環境省）	HP ⓔ	HP ⓔ 📖（統計書は県値のみ）
自然と気候	面積	9 全国都道府県市区町村別面積調	（国土地理院）	HP	HP 📖
	土地の使われ方（岐阜県）	10 市町村別、地目別面積	（岐阜県　都市政策課）	—	📖 ※
	水力エネルギー量（都道府県別包蔵水力）	11 日本の水力エネルギー量	（資源エネルギー庁）	HP	—
	気温、降水量	12 過去の気象データ検索	（気象庁）	HP（観測所ごとの値）	HP 📖（観測所ごとの値）
	主な山岳の標高	13 日本の主な山岳標高	（国土地理院）	HP	HP 📖
	主な河川の長さ（岐阜県）	14 岐阜県河川調書	（岐阜県　河川課）	—	HP 📖
農林水産	販売農家・自給的農家数	15 農林業センサス	（農林水産省）	HP ⓔ	HP ⓔ 📊 📖
	耕地面積	16 作物統計（面積調査）	（農林水産省）	HP ⓔ	HP ⓔ 📖
	米・小麦・大豆などの収穫量（岐阜県）	17 農林水産統計（市町村別統計）	（東海農政局）	—	HP 📖
	野菜・くだもの・花の収穫量・出荷量	18 作物統計（作況調査）	（農林水産省）	HP ⓔ	📖（県値のみ）
	飼育牛、養鶏、養豚数	19 畜産統計調査	（農林水産省）	HP ⓔ	📖（県値のみ）
	木材生産量	20 木材統計調査	（農林水産省）	HP ⓔ	📖（県値のみ）
	しいたけなどの生産量	21 特用林産物生産統計調査	（農林水産省）	HP ⓔ	📖（県値のみ）
	漁獲量・養殖量	22 漁業・養殖業生産統計	（農林水産省）	HP ⓔ	—
	農業全般（岐阜県）	23 岐阜県農業の動き	（岐阜県　農政課）	—	HP（主に県値）
	畜産業全般（岐阜県）	24 岐阜の畜産	（岐阜県　畜産振興課）	—	HP（主に県値）
	林業全般（岐阜県）	25 岐阜県森林・林業統計書	（岐阜県　林政課）	—	HP
	水産業全般（岐阜県）	26 岐阜県の水産業	（岐阜県　里川・水産振興課）	—	HP（主に県値）
工業	事業所数、従業者数、製造品出荷額等	27 経済構造実態調査	（総務省、経済産業省）	HP ⓔ	HP ⓔ（県値のみ）
		28 経済センサス	（総務省、経済産業省）	HP ⓔ	HP ⓔ 📊 📖
	製造品の輸出額、輸出先（岐阜県）	29 岐阜県輸出関係調査	（岐阜県　統計課）	—	📊（圏域別、県値）📖（県値のみ）
観光	観光客数、観光地の入込客数（岐阜県）	30 岐阜県観光入込客統計調査	（岐阜県　観光文化スポーツ政策課）	—	HP 📖（主に圏域別のみ）
	外国人宿泊客数、国籍別	31 宿泊旅行統計調査	（観光庁）	HP ⓔ	—
選挙と政治	選挙の投票率と有権者数（岐阜県）	32 選挙結果等一覧	（岐阜県　選挙管理委員会）	—	HP 📖
	収入と支出の状況（岐阜県）	33 決算認定資料	（岐阜県　出納管理課）	—	HP 📖
	収入と支出の状況（市町村）	34 市町村財政の状況	（岐阜県　市町村課）	—	HP 📖

※「10 市町村別、地目別面積」は、「岐阜県オープンデータカタログサイト」で閲覧可能です。

HP 調査主体のホームページ

ⓔ e-Stat（政府統計の総合窓口）

国の各府省が公表している統計データをひとつにまとめたポータルサイトです。
都道府県や市町村の統計データが掲載され、簡単に検索・ダウンロードができます。

e-Stat 政府統計の総合窓口　e-Stat

（総務省統計局作成）

岐阜県統計課のホームページ

岐阜県 統計情報

岐阜県統計書

岐阜県統計課ホームページにて電子データを公表しています。

岐阜県の30年後の人口は？
～人口減少社会への挑戦

30年後の自分の姿を想像してみたことがありますか。

30年後というと、ちょうどみなさんが40才くらいになるころでしょうか。

下のグラフは、1920年（大正９年）の「第１回国勢調査」から2020年（令和２年）までの人口のうつり変わりと、その30年後（2050年）までに岐阜県の人口がどのように変わっていくかをグラフに表したものです。

人口のうつり変わりで、今までとこれからでは、どんなことが違っているでしょうか。

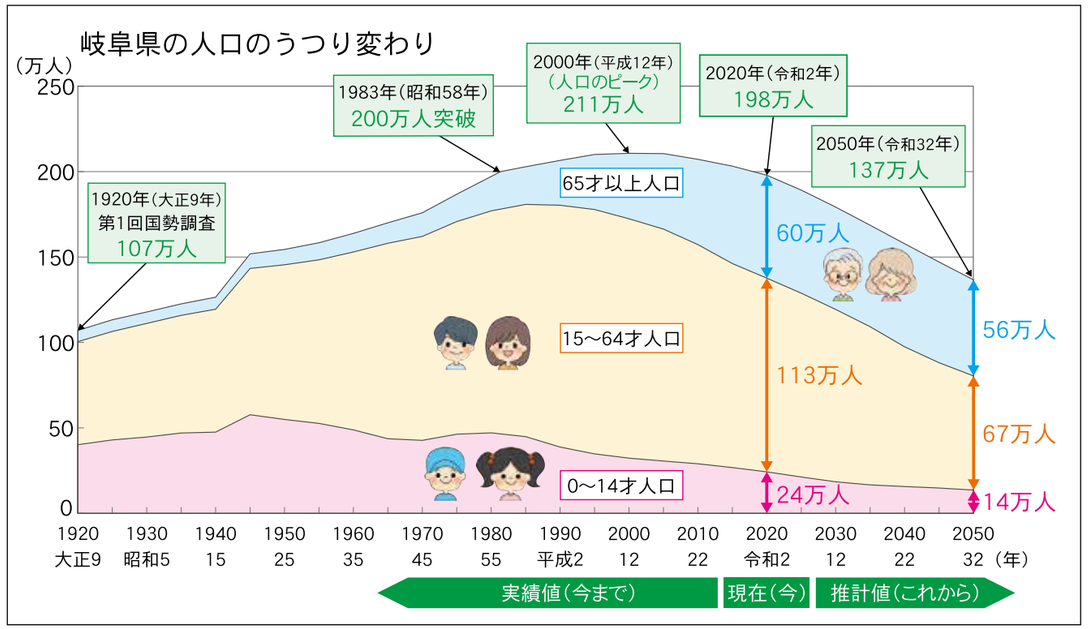

岐阜県の人口は、ベビーブームなどに後押しされながら長い間増え続け、1983年（昭和58年）には200万人を突破、さらに、2000年（平成12年）ごろには、211万人という人口のピークを迎えました。

しかし、1980年代から子どもの数が減り始めたことで、2005年（平成17年）ごろからは、人口が減り始めました。2015年から2020年までの５年間には、人口が約５万人減少しましたが、現在の土岐市の人口が約５万人であることを考えると、その人口減少の大きさが感じられます。

（出典）実績値（令和2年まで）：総務省「国勢調査」 推計値（令和3年以降）は、岐阜県政策研究会人口動向研究部会「岐阜県の将来人口推計」

岐阜県人口動態統計調査によると、2018年（平成30年）９月には、岐阜県の人口は35年ぶりに200万人を下回ったと見込まれましたが、人口の減少は、これからも続いて、2020年から30年後の2050年には、今よりも人口が61万人も少ない137万人になると予測されています。

30年間で人口が198万人から137万人へ、つまり、３分の２に減るということを学級の中のことに例えて考えてみましょう。30人の学級は20人に、６人ずつのグループは４人ずつに人数が減るということです。すると、日直や給食当番、係活動がちょっと大変になる気がしませんか。すぐに順番が回ってきたり、１人２役になることもあるかもしれません。また、大人数でチームを作るスポーツなどができなくなってしまうかもしれません。

社会全体で人口が減ることも同じように考えることができます。人口が減ると働く人の数が少なくなります。すると、ひとりひとりの働く量が増えて大変になります。また、やりたいことができなくなって地域社会に元気がなくなってしまうことも考えられます。

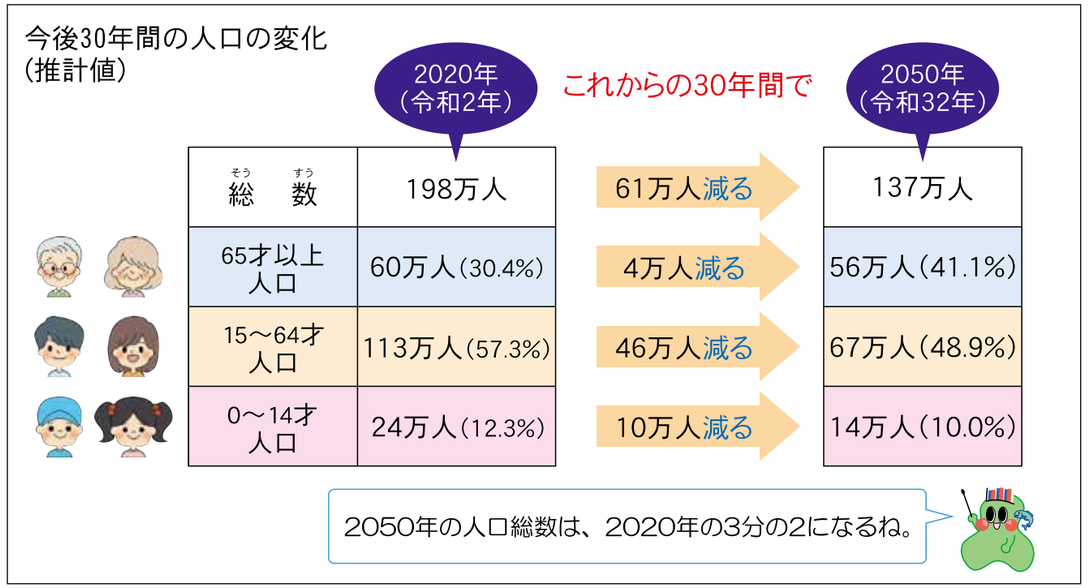

このように、人口が減少していく社会は、「人口減少社会」と言われています。

上の図からもわかるように、減る人口が働く世代に集中していることから、「人口減少社会」は、今とても大きな問題とされているのです。

みなさんは、人口が減っても地域が元気であるためには、どんなことが大切だと思いますか。

「人口減少社会への挑戦」の第１歩として、先生やおうちの人と一緒に考えてみましょう。

よみもの

統計調査員さんのお仕事
～統計調査に協力しよう

右の写真の人は、何をしているのでしょうか。

この人は、スーパーマーケットで商品の値段を調べる仕事をしている「統計調査員」さんです。

写真提供：中日新聞社
（平成29年３月17日朝刊）

統計調査員さんが、毎月こうして商品の値段を調査することで、地域の物の値段のうつり変わりがわかります。物の値段のうつり変わりがわかると、わたしたちの生活の暮らしやすさがわかります。こうして集めた調査の結果は、年金や最低賃金、公共料金などを決める時の大切な資料となります。

このほかにも、様々な統計調査で、統計調査員さんが活やくしています。

例えば、「国勢調査」は、日本に住んでいる全ての人の性別や年齢、職業などを調べるという、とても重要で大きな調査ですが、ここでも統計調査員さんが活やくします。統計調査員さんは受け持った地域の全ての家庭の玄関先を回って、調査票の書き方や提出方法を説明しながら調査票を配り、留守の家庭には、時間を変えて何度も訪問します。

統計調査員の仕事は、根気のいる大変な仕事ですが、現在の社会の姿を正しく知るために行う統計調査には、欠かすことのできない、とても大切な仕事なのです。

みなさんの家庭に、統計調査員さんが訪ねて来たら、積極的に協力してくれるよう、家族の方に伝えましょう。

<u>３７年間、統計調査員のお仕事を続けているＮさんの言葉</u>

調査のために各家庭を訪問すると、調査票を出してもらえず、厳しい言葉を受けることが何度もありました。

それでもあきらめず、くり返し説明するうちに、

「調査票は書いてあるよ」

と、やっと調査票を出してもらえることがあります。

そんな時は、喜びでいっぱいになります。

町でたくさんの人に声をかけてもらえることが、自分自身の財産なので、体力が続く限りこの仕事を続けていきたいです。

データ活用講座

岐阜県職員が出前授業にうかがいます

岐阜県職員が、小・中・高等学校や大学などを訪問し、データからみた岐阜県と市町村の魅力や特徴、データ分析・活用方法などについて解説します。

今までに行ったデータ活用講座のテーマや、使用した教材については、岐阜県統計課のホームページをご覧ください。

データ活用講座の様子

令和６年11月　高山市立西小学校５年生のみなさんと

岐阜県　データ活用講座

統計学習副読本ホームページ

授業で使えるデジタル教材を掲載しています

市町村別の人口ピラミッド（30年前との比較）、人口、産業、くらし等の特徴が一目でわかる統計グラフ集（第２章「演習」の解答例）、県内市町村のグラフを二つ並べて表示し比較ができるツール等を、Excel や PDF 形式で掲載しています。

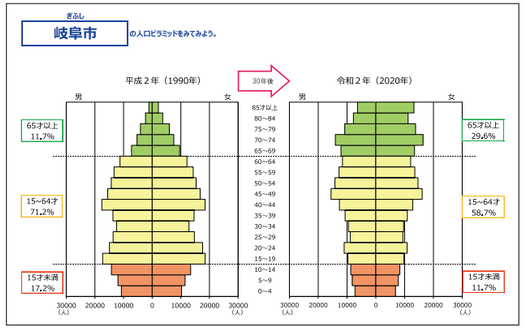

岐阜市の平成２年と令和２年の人口ピラミッド（掲載例）

岐阜県　統計学習副読本

指導される先生方へ
～「小学４・５・６年生のための統計学習副読本　グラフでみるかくふるさと岐阜県」について～

今や「統計」は、私たちのくらしの様々な場面で広く活用されており、「統計」を読み解く力は社会人の持つべき能力として欠かせないものとなっています。

岐阜県統計課では、児童生徒が統計データに親しむ機会の創出に積極的に取り組んでおり、学習指導要領で統計学習が拡充されたことを契機として、平成23年度から主に小・中学生向けの出前授業（データ活用講座）を実施しています。

この取り組みを通じて、多くの先生方から「算数・社会科で使えるような身近なデータを集めた教材はないだろうか」「ふるさと学習で活用できるような岐阜県のデータ集はないだろうか」などのご相談を多くいただくようになり、それらのご要望にお応えする形で、統計教育の補助教材として、本書「小学４・５・６年生のための統計学習副読本　グラフでみるかくふるさと岐阜県」を作成する運びとなりました。

本書は、小学生に必要な統計的なものの見方や考え方をはじめとした統計プロセスの実践的学習ができることに加え、岐阜県に関する様々な統計データを用いて、ふるさと岐阜県の魅力や特徴を楽しく学ぶことができる内容となっています。

今般、県内の小学４年生に１部ずつ提供しますが、６年生までの３年間にわたり大切に取り扱うようご指導いただき、算数・社会などの教科の時間に「岐阜県のデータ集」として活用するほか、日常の調べ学習、時には「総合的な学習の時間」などに幅広くご活用いただければ幸いです。

岐阜県　統計課

総務省統計局 第3回「地方公共団体における統計利活用表彰」において特別賞を受賞しました。

平成30年10月、総務省が実施する上記の表彰において、統計を利活用した優れた取り組みとして、当副読本が特別賞を受賞しました。統計データを用いて県の魅力や特徴を楽しく学べることや、アンケート調査を用いた課題解決プロセスの学習ができることなどが評価されました。

教科書・単元との対応表

副読本		学習時期	教科書				
ページ	見出し	目安	学年	教科	教科書	ページ	単元名等
第１章							
p6 ～ 7	人口	１月上旬	５年	算数	東京書籍	下 p89	割合をグラフに表して調べよう
		１１月中旬			大日本図書	p188 ～ 191	割合をグラフに表そう
		１０月中旬				p148	混みぐあいなどの比べ方を考えよう
p10 ～ 11	安全・安心	１０月下旬	５年	算数	東京書籍	下 p31	比べ方を考えよう（１）
		１０月中旬			大日本図書	p148	混みぐあいなどの比べ方を考えよう
p12 ～ 13	自然と気候	４月上旬	４年	社会	東京書籍	p8 ～	わたしたちの県
		２月上旬	５年			下 p98 ～	わたしたちの生活と環境
		４月中旬	５年	理科	東京書籍	p6 ～	天気の変化
		４月中旬	５年		啓林館	p14 ～	雲と天気の変化
p14 ～ 15	農林水産	４月上旬	４年	社会	東京書籍	p8 ～	わたしたちの県
		６月上旬	５年			上 p66 ～	わたしたちの生活と食料生産
p16 ～ 17	工業	４月上旬	４年	社会	東京書籍	p8 ～	わたしたちの県
		１０月上旬	５年			下 p2 ～	わたしたちの生活と工業生産
p18 ～ 19	観光	４月上旬	４年	社会	東京書籍	p8 ～	わたしたちの県
		１月上旬				p140 ～	特色ある地域と人々のくらし
p20 ～ 21	選挙と政治	４月上旬	６年	社会	東京書籍	政治・国際編 p6 ～	わたしたちの生活と政治
第２章	棒グラフ・折れ線グラフ	１０月上旬	４年	算数	東京書籍	上 p123 ～ 124	およその数の表し方と使い方を調べよう
		９月上旬			大日本図書	p125 ～ 126 p134	およその数を調べよう
	帯グラフ・円グラフ	１月下旬	５年	算数	東京書籍	下 p86 ～ 87	割合をグラフに表して調べよう
		１１月中旬			大日本図書	p186 ～ 187	割合をグラフに表そう
p28	岐阜県の人口は多い方？ 少ない方？	１２月中旬	６年	算数	東京書籍	p112	データの特ちょうを調べて判断しよう
		６月中旬			大日本図書	p80 ～ 81	データの特ちょうを調べよう
第３章	聞いて集めてグラフで解決！	５月下旬	４年	算数	東京書籍	上 p28 ～ 35	グラフや表を使って考えよう
		１月下旬	５年			下 p88,90,92	割合をグラフに表して調べよう
		１２月中旬	６年			p190 ～ 195	データを使って生活を見なおそう
		４月下旬	４年	算数	大日本図書	p33 ～ 35	しりょうをわかりやすく整理しよう
		１１月中旬	５年			p192,193,196	割合をグラフに表そう
		６月中旬	６年			p83 ～ 85,88	データの特ちょうを調べよう
第４章	わたしの市町村の統計データ一覧表		全学年				調べ学習など

小学４・５・６年生のための統計学習副読本 2025年度版

グラフでみるかくふるさと岐阜県

令和7年7月発行

発行　岐阜県 環境エネルギー生活部 統計課
〒500−8570　岐阜市薮田南２−１−１
TEL　058−272−1111（内線3063）
E−mail　c11111@pref.gifu.lg.jp
協力　岐阜県教育委員会

岐阜県統計課
「統計学習副読本」の
ホームページはこちら

４　年　　組　　番

５　年　　組　　番

６　年　　組　　番

名　前