

○令和2年発生災害 復旧状況写真

【砂防災害関連】普通河川 今井谷（下呂市萩原町）

被災状況



被災状況



復旧状況



復旧状況



【河川災】一級河川 飛騨川（下呂市小坂町）

被災状況



応急工事完了後





【河川災】一級河川 飛騨川（下呂市小坂町）

復旧状況



復旧状況



【河川災】一級河川大八賀川（高山市漆垣内町）

被災状況



復旧状況



【河川災】一級河川小八賀川（高山市丹生川町）

被災状況





復旧状況








【道路災】（国）471号（高山市上宝町葛山）

被災状況	復旧状況
	

【道路災】（国）471号（高山市上宝町長倉）

被災状況	復旧状況
	

【道路災】（国）158号（高山市丹生川町）

被災状況	復旧状況
	



【道路災】 (国) 158号(高山市丹生川町)

復旧状況



【道路災】 市道八千ヤ線 (高山市朝日町西洞)

被災状況



復旧状況

