

台風第17号に伴う被害の概要
【9月30日（日）16時00分時点】

※その後の追加情報を含む

災害情報集約センター
 TEL：058-272-1034

1 降雨状況

(1) 降り始め（30日7時00分から30日16時00分まで）

(地名)	(降水量)
上石津（大垣市）	101mm
上多度（養老町）	97mm
高須（海津市）	84mm
関ヶ原(国)（関ヶ原町）	81mm
養老（養老町）	79mm
下山（大垣市）	79mm
輪之内（輪之内町）	61mm
谷（垂井町）	58mm
大垣（大垣市）	58mm
春日（揖斐川町）	53mm
羽島（羽島市）	51mm

(2) 顕著な時間雨量

(地名)	(降水量)
上石津（大垣市）	37mm (9/30 15:00~16:00)
上多度（養老町）	35mm (9/30 15:00~16:00)
関ヶ原(国)（関ヶ原町）	30mm (9/30 14:00~15:00)
養老（養老町）	29mm (9/30 14:00~15:00)
高須（海津市）	28mm (9/30 15:00~16:00)
下山（大垣市）	28mm (9/30 14:00~15:00)
谷（垂井町）	25mm (9/30 14:00~15:00)

2 県及び市町村の体制

(1) 県の体制

9/30	9:20	全県に大雨・洪水・強風・雷注意報発表
9/30	12:20	美濃地方の24市町に大雨・洪水警報発表 県内全域に暴風警報発表 県災害対策本部設置（第一非常体制）
9/30	14:30	大垣市が同市上石津町時山地区に避難勧告発表 県災害対策本部（第二非常体制）に移行
9/30	16:50	西濃振興局が職員1名を大垣市に派遣

(2) 市町村の体制

○災害対策本部	6市町村
大垣市	9/30 9:26 設置
神戸町	9/30 13:00 設置

東白川村	9/30	13:00	設置
土岐市	9/30	14:00	設置
美濃加茂市	9/30	14:00	設置
八百津町	9/30	15:00	設置

○災害警戒本部 22市町

岐阜市	9/30	12:20	設置
海津市	9/30	12:20	設置
瑞浪市	9/30	12:20	設置
垂井町	9/30	12:20	設置
輪之内町	9/30	12:20	設置
八百津町	9/30	12:20	設置 → 15:00 災害対策本部に切替
美濃市	9/30	12:20	設置
各務原市	9/30	12:30	設置
可児市	9/30	12:30	設置
大野町	9/30	12:30	設置
富加町	9/30	12:40	設置
川辺町	9/30	12:44	設置
羽島市	9/30	12:45	設置
恵那市	9/30	13:00	設置
白川町	9/30	13:00	設置
関市	9/30	13:05	設置
瑞穂市	9/30	13:15	設置
本巣市	9/30	13:30	設置
笠松町	9/30	13:30	設置
関ヶ原町	9/30	13:30	設置
多治見市	9/30	13:30	設置
土岐市	9/30	13:44	設置 → 14:00 災害対策本部に切替
御嵩町	9/30	14:45	設置
安八町	9/30	15:25	設置

3 警報等の発令状況 (30日16時41分現在)

○警報、注意報の情報は、別添のとおり

4 土砂災害警戒情報の発表状況

○17:10 大垣市に土砂災害警戒情報発表

※9月17日～19日に発生した土砂災害のため、大垣市上石津町時山地区3箇所土石流センサーを設置済。(土木対応) 滝根谷、上ノ谷(治山対応) 東屋敷
当該地区は台風17号に備え、30日9:00頃より自主避難をしている。

- ・時間雨量20mm/h、累計雨量80mm、センサーの切断のいずれかの現象で現地にてサイレンが鳴り、パトランプが点灯する。
- ・事象発生により、すぐに業務委託先(武廣産業)に現地確認を指示、同時に大垣土

木においても状況把握を行い、地域代表に連絡する。

○9月30日 16:00現在

滝根谷の状況を大垣土木が土石流センサーの確認を行った。

時間雨量 30.5mm 24時間雨量 115mm

※基準に達したため、サイレン及びパトランプが作動した。

滝根谷については、茶色の水が流れているが、土石流は発生しておらず、県道下のBOXも現状ではスムーズに流下している状況。

5 被害状況

(1) 人的被害 なし

(2) 住家被害 なし

(3) 避難情報

○避難勧告

・大垣市 上石津町時山地区 42世帯105名 (14:30)

○避難準備情報

・八百津町 町内全域 4,358世帯12,193人に避難準備情報 (13:00)
町内6カ所に避難所開設 (13:00)

1世帯1名が避難 (15:30)

・岐阜市 厚見地域の領下、長森南地域の蔵前4,5丁目、高田3,4,5丁目の住民(851世帯、2,343名)に避難準備情報 (16:35)

○自主避難

・大垣市 上石津町時山地区の住民40世帯95名全員 地区外に避難完了 (11:00) [上記の他、2世帯4名は、公営住宅等に避難済を確認]

・関市 富之保地区の住民1世帯2名が、武儀事務所へ自主避難 (14:25)

・土岐市 肥田地区の住民1世帯2名が、土岐市文化プラザへ自主避難 (15:00)

・恵那市 串原大原地区の住民1世帯1名が、串原福祉センターへ自主避難 (15:30)

・川辺町 上川辺^{かんざか}上坂地区の住民2世帯4名が、やすらぎの家へ自主避難 (15:40)

・笠松町 東陽町の住民1世帯1名が、福祉会館へ自主避難 (15:45)

・各務原市 小佐野地区の住民1世帯2名が、稲羽^{いなは}西福祉センターへ自主避難 (15:50)

・可児市 9地区の14世帯19名が、各地区の公民館(9カ所)へ自主避難 (16:00)

・揖斐川町 坂内坂本地区の3世帯3名が、坂内坂本西多目的集会所へ自主避難 (16:00)

○避難所開設情報

- ・可児市 市内14カ所に避難所開設 (14:00)
- ・美濃加茂市 市内2カ所に避難所開設 (14:50)

(4) 土砂災害等 なし

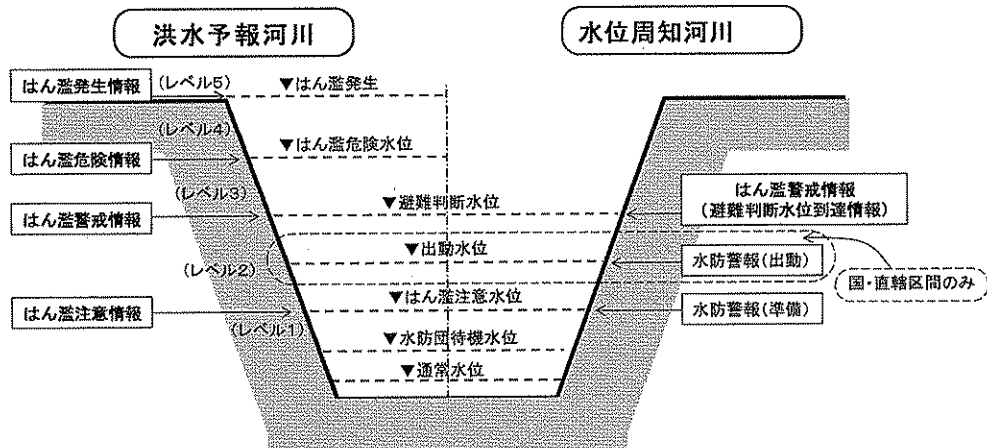
(5) 河川状況

- 洪水予報を発表した河川
なし
- 水防予警報等を発表した河川

【県・指定区間】

河川名	水位観測所名	種類	発表日時	解除日時
境川	馬橋	水防警報 (準備)	30日15:20	
杭瀬川	市橋	水防警報 (準備)	30日16:30	

〔参考〕河川情報説明図



(6) 道路交通規制 (詳細は別添のとおり)

○災害規制状況

- 県管理道合計 【 0 路線 0 箇所】
- ・ 県管理国道 【 0 路線 0 箇所】
 - ・ 県 道 【 0 路線 0 箇所】

○雨量規制状況

- 県管理道合計 【 1 路線 1 箇所】
- ・ 県管理国道 【 0 路線 0 箇所】
 - ・ 県 道 【 1 路線 1 箇所】

○その他規制状況

- 県管理道合計 【 2 路線 2 箇所】
- ・ 県管理国道 【 0 路線 0 箇所】
 - ・ 県 道 【 2 路線 2 箇所】

県道上石津多賀線 (全面通行止) 延長4,000m

大垣市上石津時山地内において、時間雨量20mm/hを超え、災害発生の恐れがあるため。

〔開始〕9/30 15:15

県道川合垂井線 (全面通行止) 延長200m

揖斐川町春日川合地内において、時間雨量20mm/hを超え、災害発生の恐れ

があるため。孤立集落有り 26戸 40人。

[開始] 9/30 16:00

(7) 公共交通機関状況

○JR

- | | | |
|--------|-------------|----------|
| ・東海道本線 | 特急しらさぎ | 一部運休 |
| | 特急ワイドビューひだ | 一部運休 |
| ・中央本線 | 中津川駅～塩尻駅間 | 終日運転見合わせ |
| | 特急ワイドビューしなの | 一部運休 |
| ・高山本線 | 美濃太田～猪谷 | 終日運休 |
| | 特急ワイドビューひだ | 一部運休 |

○第三セクター鉄道

- | | |
|-------|------|
| ・明知鉄道 | 終日運休 |
|-------|------|

(8) 停電の状況

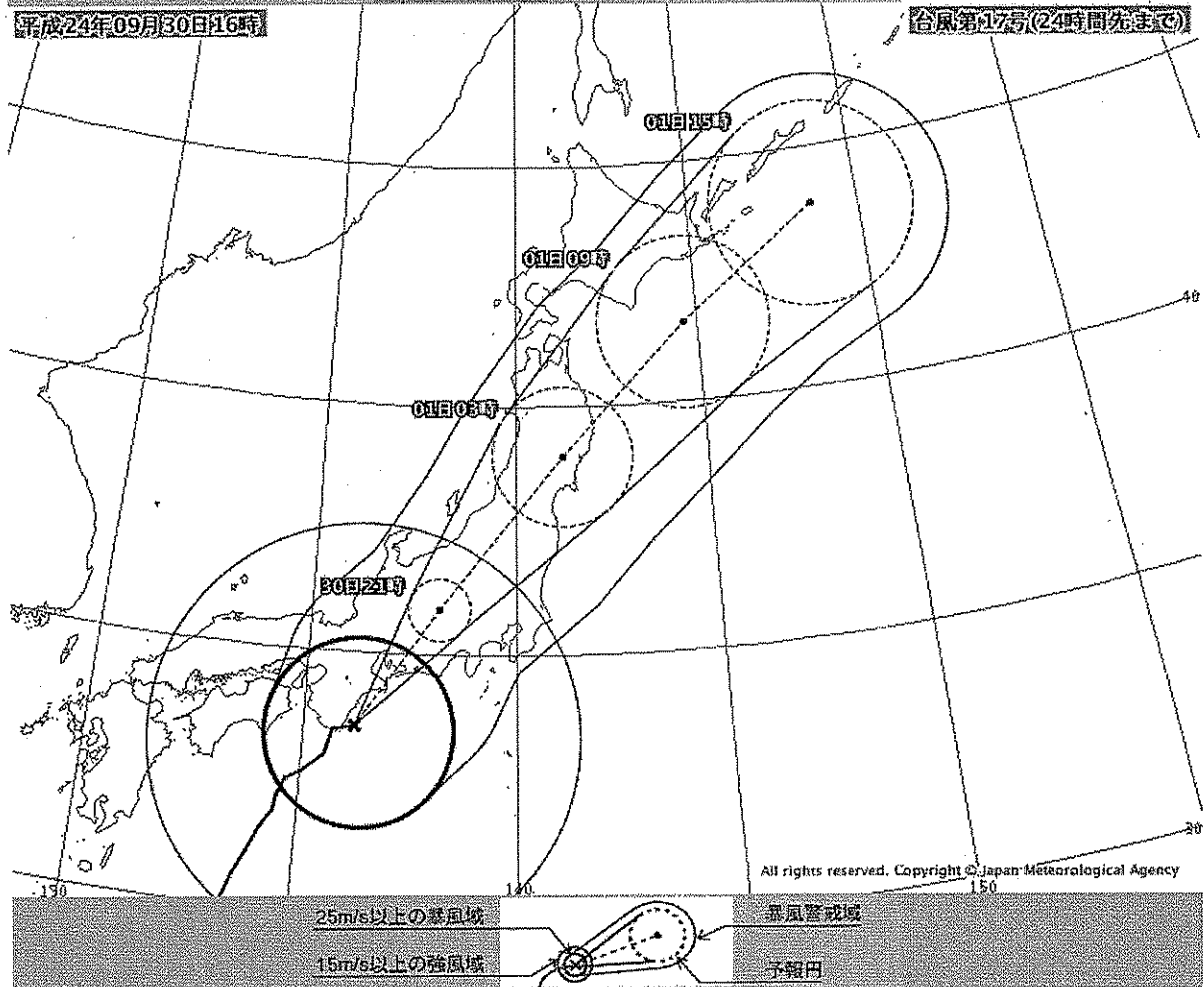
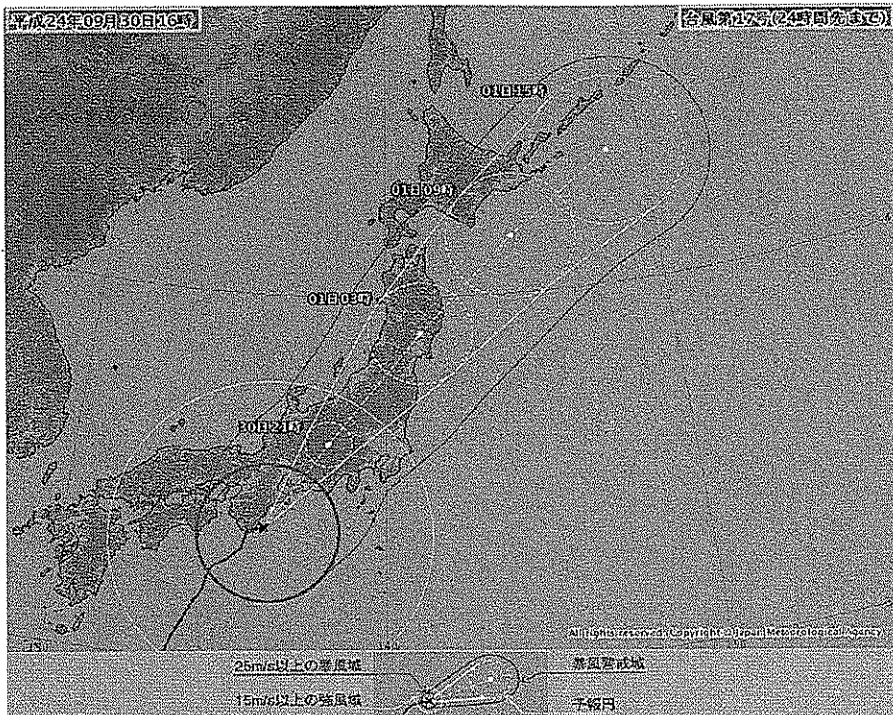
- ・ 9 / 30 14 : 40 高山市の一部で600戸の停電
(同市一之宮町、久々野町久々野、久々野町小坊、久々野町引下、久々野町無数河の一部)

→ 16 : 17 時点 同市一之宮町の200戸復旧
(400戸は、依然停電中)

(9) その他

- | | |
|------------|--------------|
| ・養老公園 | 12 : 50 臨時閉園 |
| ・各務原公園 | 14 : 00 臨時閉園 |
| ・岐阜県百年公園 | 13 : 45 臨時閉園 |
| ・花フェスタ記念公園 | 13 : 00 臨時閉園 |
| ・平成記念公園 | 15 : 00 臨時閉園 |
| ・世界淡水魚園 | 14 : 00 臨時閉園 |
| ・県博物館 | 12 : 30 臨時休館 |
| ・現代陶芸美術館 | 16 : 30 臨時休館 |

台風情報



非表示

台風第17号 (ジェラワット)
平成24年09月30日16時45分 発表

<30日16時の実況>	
大きさ	-
強さ	強い
存在地域	新宮市付近
中心位置	北緯 33度35分(33.6度) 東経 136度10分(136.2度)
進行方向、速さ	北東 45km/h(25kt)
中心気圧	965hPa
中心付近の最大風速	35m/s(70kt)
最大瞬間風速	50m/s(100kt)
25m/s以上の暴風域	南東側 220km(120NM) 北西側 190km(100NM)
15m/s以上の強風域	南東側 500km(270NM) 北西側 440km(240NM)
<30日17時の推定>	
大きさ	-
強さ	強い
存在地域	鳥羽市の南南西約70km
中心位置	北緯 33度55分(33.9度) 東経 136度30分(136.5度)
進行方向、速さ	北東 45km/h(25kt)
中心気圧	965hPa
中心付近の最大風速	35m/s(70kt)
最大瞬間風速	50m/s(100kt)
25m/s以上の暴風域	南東側 220km(120NM) 北西側 190km(100NM)
15m/s以上の強風域	南東側 500km(270NM) 北西側 440km(240NM)
<30日21時の予報>	
強さ	強い
予報円の中心	北緯 35度55分(35.9度) 東経 138度05分(138.1度)
進行方向、速さ	北東 55km/h(31kt)
中心気圧	970hPa
最大風速	35m/s(65kt)
最大瞬間風速	50m/s(95kt)
予報円の半径	70km(40NM)
暴風警戒域	南東側 220km(120NM) 北西側 190km(100NM)
<01日03時の予報>	
強さ	-
存在地域	岩手県
予報円の中心	北緯 39度00分(39.0度) 東経 141度10分(141.2度)
進行方向、速さ	北東 65km/h(35kt)
中心気圧	975hPa
最大風速	30m/s(60kt)
最大瞬間風速	45m/s(85kt)
予報円の半径	160km(85NM)
暴風警戒域	南東側 280km(150NM) 北西側 240km(130NM)
<01日09時の予報>	
強さ	-
予報円の中心	北緯 41度40分(41.7度) 東経 144度35分(144.6度)
進行方向、速さ	北東 70km/h(37kt)
中心気圧	980hPa
最大風速	30m/s(55kt)
最大瞬間風速	40m/s(80kt)
予報円の半径	200km(110NM)
暴風警戒域	南東側 300km(160NM) 北西側 260km(140NM)
<01日15時の予報>	
強さ	-
存在地域	千島近海
予報円の中心	北緯 43度50分(43.8度) 東経 148度35分(148.6度)
進行方向、速さ	北東 70km/h(37kt)
中心気圧	980hPa
最大風速	30m/s(55kt)
最大瞬間風速	40m/s(80kt)
予報円の半径	240km(130NM)
暴風警戒域	南東側 330km(180NM) 北西側 300km(160NM)

その他道路通行規制状況(9月30日 16時00分 現在)

番号	路線名	規制区間		規制種別	延長 (km)	規制開始日時	備考
		起点	終点				
一般県道 139	上石津多賀線	大垣市上石津町上	大垣市上石津町時山(滋賀県境)	全面通行止	4	2012/09/30 15:15	災害の恐れのため
一般県道 257	川合垂井線	揖斐川町春日川合	揖斐川町春日川合	全面通行止	0.2	2012/09/30 16:00	災害の恐れのため

2012/9/30 16:54

雨量による道路通行規制状況(9月30日 16時00分 現在)

規制No.	路線番号	路線名	箇所	規制原因	発生日時(規制日時)	規制延長	規制内容		解除(終)日時 月日 時間	復旧 見込	迂回路		被害状況 人身 物損		
							当初	現在			迂回路 孤立集落	人数等			
26	25	南濃北勢線	海津市南濃町藤田～海津市南濃町底田(三重県境)	30 雨量	9/30 16:00	5.2	全面通行止	全面通行止		-	有	無	0	-	-

現在通行止の路線・箇所数

道路種別	路線数	箇所数
直轄国道	0	0
県管理国道	0	0
主要地方道	1	1
一般県道	0	0
県管理道合計	1	1
総合計	1	1