

岐阜県災害対策本部員会議(第1回)

【日時】令和5年8月15日(火) 10:00~

【場所】5階 災害対策本部室

数値等は、速報値のため今後変更となることがある。

会議の目的

○状況の共有

○当面の対応方針

次第

- 1 気象概況
- 2 土砂災害、河川水位等の状況
- 3 被害、避難の状況
- 4 各部等の対応
- 5 副知事指示

1 気象概況

台風第7号による大雨について

2023年8月15日10時00分
岐阜地方気象台

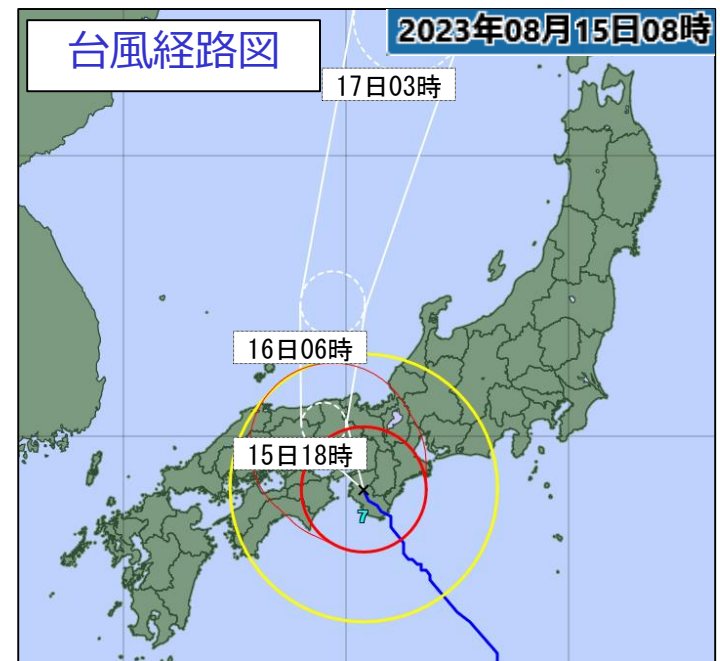
気象概況

- ・台風第7号は、15日05時前に潮岬付近に上陸し、1時間におよそ15キロの速さで北西へ進んでいる。台風は、**15日夜遅くにかけて岐阜県に影響がある**見込み。
- ・台風周辺や台風本体の暖かく湿った空気が流れ込み、大気の状態が非常に不安定になるため、山地を中心に総降水量が多くなる見込み。
- ・**15日は美濃地方では暴風**となり、**15日から16日にかけて警報級の大雨**となる見込み。
- ・線状降水帯が発生した場合には大雨発生危険度が急激に高まる可能性がある。

注意・警戒事項

土砂災害に**厳重に警戒** 暴風、河川の増水や氾濫、低い土地の浸水に**警戒**
落雷、竜巻などの激しい突風に注意

台風第7号は、15日8時には和歌山市の南東約30キロの北緯34度00分、東経135度25分にあって、1時間におよそ15キロの速さで北西へ進んでいます。中心の気圧は980ヘクトパスカル、最大風速は30メートル、最大瞬間風速は40メートルで、中心から半径130キロ以内では風速25メートル以上の暴風となっています。また、中心から半径280キロ以内では風速15メートル以上の強い風が吹いています。



今後の予想と注警報の見通し

《注意報・警報の見通し》

■大雨警報（土砂災害）：

大垣市に**土砂災害警戒情報**発表中 発表地域の拡大の可能性あり
警報発表地域の拡大の可能性あり

■大雨警報（浸水害）：15日昼頃には発表する可能性あり

■洪水警報：15日夜には発表する可能性あり

16日朝には**指定河川洪水予報**の発表の可能性あり

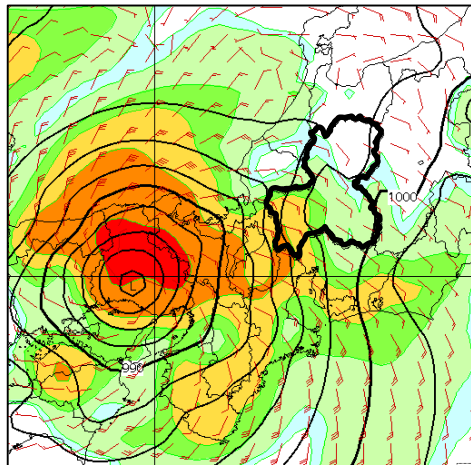
■暴風警報：美濃地方に、15日夕方にかけて発表中

飛騨地方は注意報発表中 注意報級の見込み

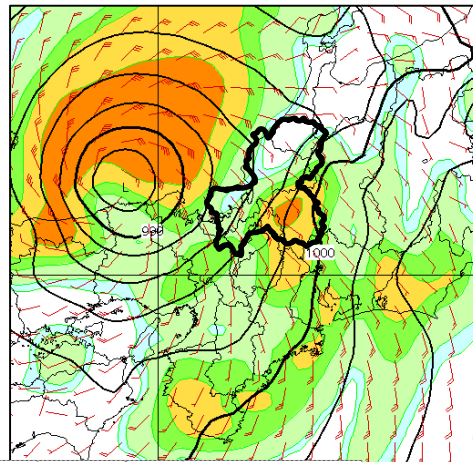
■雷注意報：発表中

(予報資料による降水予想)

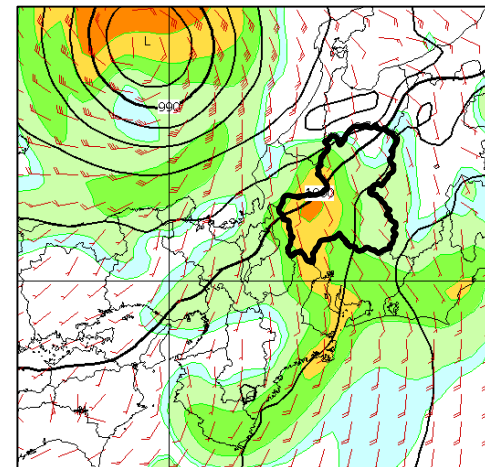
15日15時



15日21時



16日03時



前3時間降水量 (mm) 0.1 1 2 5 10 20 50

令和5年 台風第7号に関する予想 (8月15日(火) 11時現在の見通し)

		8月15日(火)					8月16日(水)																									
		09~12時	12~15時	15~18時	18~21時	21~24時	00~03時	03~06時	06~09時	09~12時	12~15時	15~18時	18~21時	21~24時																		
		昼前	昼過ぎ	夕方	夜の はじめ頃	夜遅く	未明	明け方	朝	昼前	昼過ぎ	夕方	夜の はじめ頃	夜遅く																		
台風が岐阜県に影響																																
1時間 最大雨量	美濃地方	50	50	50	50	50	40	40	30	20	20	20	20	10																		
	飛騨地方	20	20	40	40	40	40	40	30	20	20	20	20	10																		
大雨 (浸水)	美濃地方	大雨警報(浸水)																														
	飛騨地方			大雨警報(浸水)																												
大雨 (土砂)	美濃地方	土砂災害警戒情報							大雨警報(土砂)																							
	飛騨地方		大雨警報(土砂)			土砂災害警戒情報		大雨警報(土砂)																								
洪水	美濃地方			洪水警報			指定河川洪水予報		洪水警報																							
	飛騨地方			洪水警報			指定河川洪水予報		洪水警報																							
風	美濃地方	17 ↘	17 ↘	17 ↘	12 ↘	12 ↘	7 ←	5 ←	5 ←	5 ←	5 ↑	5 ↑	5 ↑	5 ←																		
	飛騨地方	12 ↑	12 ↑	12 ↑	12 ↑	12 ↑	7 ↑	5 ↑	5 ↑	5 ↑	5 ↑	5 ↑	5 ↑	3 ↘																		
雷	岐阜県	竜巻	竜巻	竜巻	竜巻	竜巻																										
備考	<p>■1時間降水量 多い所 15日 美濃地方50ミリ、飛騨地方40ミリ 16日 美濃地方、飛騨地方共に40ミリ</p> <p>■24時間降水量 多い所 15日12時～16日12時 美濃地方、飛騨地方共に250ミリ 16日12時～17日12時 美濃地方100から150、飛騨地方50から100ミリ</p> <p>■風の予想 15日 美濃地方の最大風速17メートル、最大瞬間風速30メートル、飛騨地方の最大風速12メートル、最大瞬間風速25メートル</p>																															
凡例	<p>■ 警報基準を上回る可能性がある時間帯</p> <p>■ 注意報基準を上回る可能性がある時間帯</p> <p>★ 警報発表のタイミング ☆ 注意報発表のタイミング</p> <p>※風速の後ろの矢印は風向を表しています</p> <table border="1"> <tr> <td>風向</td> <td>↓</td> <td>↙</td> <td>←</td> <td>↘</td> <td>↑</td> <td>↗</td> <td>→</td> <td>↖</td> </tr> <tr> <td>凡例</td> <td>北</td> <td>北東</td> <td>東</td> <td>南東</td> <td>南</td> <td>南西</td> <td>西</td> <td>北西</td> </tr> </table>														風向	↓	↙	←	↘	↑	↗	→	↖	凡例	北	北東	東	南東	南	南西	西	北西
風向	↓	↙	←	↘	↑	↗	→	↖																								
凡例	北	北東	東	南東	南	南西	西	北西																								

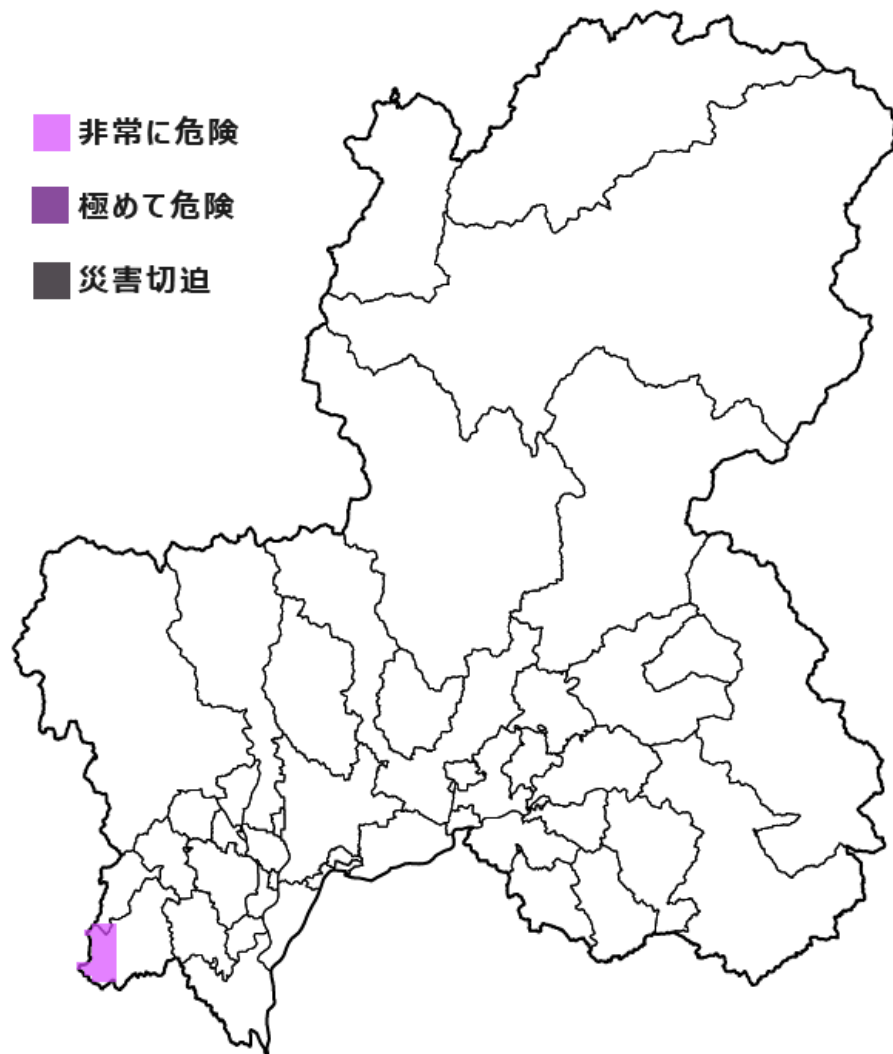
2 土砂災害、河川水位等の状況

県内の土砂災害に関する状況

県内の土砂災害警戒情報の発表状況

発表時刻	発表市町村
8/15 8:30	大垣市

- 非常に危険
- 極めて危険
- 災害切迫



県内の河川に関する状況

(1) 県内の河川の状況

現時点で、河川の大きな水位上昇は確認されていない。

県内の道路に関する状況

(1) 災害による通行規制路線について
現時点なし

(2) 県内の雨量通行規制路線について
現時点なし

(3) 県内のその他の通行規制について
県管理路線： 7路線 7箇所 にて通行止め
(強風等の影響によるもの)

3 被害、避難の状況

(1) 県内の被害状況

調査中

(2) 県内の避難指示等の発令状況

<避難指示>

大垣市(対象合計:34世帯 71人)

<高齢者等避難>

岐阜市(対象合計:186, 218世帯 401, 245人)

白川町(対象合計: 3, 078世帯 7, 288人)

4 各部等の対応

危機管理部

- 災害情報集約センター内の指揮総括チーム、災害情報集約チームにおいて住民避難、被害に関する情報を収集中
- 全市町村へ情報連絡員を派遣し、被害状況や支援ニーズを把握

農政部

○ 農業被害情報收集中

林政部

○ 林業被害情報収集中

県土整備部

- 県庁各課、各土木事務所において、情報収集体制を構築
- 気象状況等を注視し、災害が発生した場合には、迅速に対応

県警本部

- 8時30分に警備部長を長とする、警備本部を設置

5 副知事指示

- 台風第7号は本日の昼過ぎから夜にかけて本県に最接近する見込み。
- 県から市町村へは情報連絡員を派遣しているが、被害状況や支援ニーズが漏れなく県災害対策本部に伝達されるよう報告又は共有を徹底すること。各部においては、土砂災害や河川氾濫、暴風被害などの発生を見越し、市町村や関係機関と連携した対応ができるよう必要な準備を進めておくこと。
- 市町村におかれては、住民の避難行動につながるよう、防災行政無線や自治会を通じての呼びかけなど、多様な手段で避難を呼びかけていただくとともに、早めに避難情報を発令するなど、確実な住民避難に努めていただきたい。
- 避難所の運営にあたり、不足する資機材や人的支援などが必要であれば、県の情報連絡員を通じて相談いただくとともに、被害が発生した場合には、人的、物的といった被害の種類、発生場所、対応状況について速やかにご一報・ご報告いただくようお願いする。
- 台風接近はこれからであり、広い範囲で、暴風、土砂災害、河川氾濫に警戒が必要。連絡・情報共有体制を万全にし、県、市町村、関係機関が一丸となり、対応に当たっていただきたい。