




観光景観林整備事業効果検証シート

市町村名	中津川市	担当課名	林業振興課
事業年度	令和3年度		
実施箇所	中津川市加子母字角領地内		
観光道路名	白川トチノキ街道		
目標とした森林の姿	観光道路から眺望できる沿線の人工林を観光価値の高い整然とした人工美林へと誘導する。		
施業内容	不用木の除去 10.25ha (緑色) 不用木の除去(整理有) 1.22ha (赤枠) 伐採木の搬出 65.00m ³ (赤縞)		
整備のポイント	間伐手遅れヒノキ人工林等を観光景観を重視した森林へ誘導するように整備した。		
区域図			
関係者の意見 (地元の意見等)	<ul style="list-style-type: none"> ・手入れが行き届かなかった人工林がきれいになり、有り難い。(地元住民) ・道路沿いの森林を整備することにより、林内に光が入ることで明るくなり、道路を走っていると気持ちがいい。(地元住民) 		
改善点	<ul style="list-style-type: none"> ・道路法面上の林縁に生えている過度に成長した樹木や灌木の伐採を行えなかったため、奥までの見通しがよくない部分がある。 今後、土木事務所等と調整し整備するとさらに景観がよくなると思われる。		
備考			

【写真】

施工種	施工前	施工後
不用木の 除去	 A photograph showing a forest floor with a dense layer of bamboo in the foreground and several tall, thin tree trunks in the background.	 A photograph showing the same forest floor after the bamboo has been removed, with a layer of pine needles and tree trunks visible.
不用木の 除去	 A photograph showing a forest floor with a dense layer of bamboo in the foreground and several tall, thin tree trunks in the background.	 A photograph showing the same forest floor after the bamboo has been removed, with a layer of pine needles and tree trunks visible.