

Ⅱ 農業構造

基幹的農業従事者・総農家数

○基幹的農業従事者は2万1,064人

令和2年の基幹的農業従事者は2万1,064人で、65歳以上が占める割合が8割を超え、また女性の割合が約4割となっています。

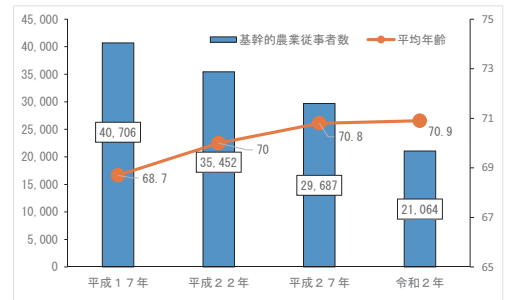
また、基幹的農業従事者の平均年齢は70.9歳で、5年前の前回調査時に比べ0.1歳増えました。

(単位：人、%)

| 項目 | 平成17年 | 平成22年 | 平成27年 | 令和2年 |
|----------|--------|--------|--------|--------|
| 基幹的農業従事者 | 40,706 | 35,452 | 29,687 | 21,064 |
| うち65歳以上 | 29,489 | 26,422 | 23,025 | 16,896 |
| 割合 | 72.4% | 74.5% | 77.6% | 80.2% |
| 男性 | 21,638 | 19,899 | 17,170 | 12,986 |
| 女性 | 19,068 | 15,553 | 12,517 | 8,078 |
| 女性が占める割合 | 46.8% | 43.9% | 42.2% | 38.3% |

農林水産省「2020年農林業センサス」

基幹的農業従事者と平均年齢



○総農家数は4万8,936戸、販売農家数は1万9,924戸

総農家数は4万8,936戸で、前回調査時の平成27年に比べ19.5%減少しました。また、販売農家は1万9,924戸で、平成27年に比べ30.1%減少しました。

(単位：戸)

| 項目 | 平成17年 | 平成22年 | 平成27年 | 令和2年 | 構成比 | 構成比(全国) | 説明 |
|-------|--------|--------|--------|--------|-------|---------|------------------------------------|
| 総農家数 | 78,459 | 70,770 | 60,790 | 48,936 | 100% | 100% | 経営耕地面積が10a以上または農産物販売金額が年間15万円以上の世帯 |
| 販売農家 | 44,815 | 36,345 | 28,511 | 19,924 | 40.7% | 58.8% | 経営耕地面積が30a以上または農産物販売金額が年間50万円以上の世帯 |
| 自給的農家 | 33,644 | 34,425 | 32,279 | 29,012 | 59.3% | 41.2% | 販売農家以外の農家 |

農林水産省「2020年農林業センサス」

(参考)

(単位：戸)

| 項目 | 平成12年 | 平成17年 | 平成22年 | 平成27年 | 令和2年 |
|------------|---------|---------|---------|---------|---------|
| 総世帯数 | 680,317 | 713,452 | 737,151 | 753,212 | 775,819 |
| うち農家が占める割合 | 12.5% | 11.0% | 9.6% | 8.1% | 6.3% |

県統計課「岐阜県人口動態統計調査結果」・農林水産省「2020年農林業センサス」

農業経営体の状況

○認定農業者は2,158経営体、施設野菜单一経営が28%

令和2年度の認定農業者数は2,158経営体で、前年度と比べ34経営体減少しました。

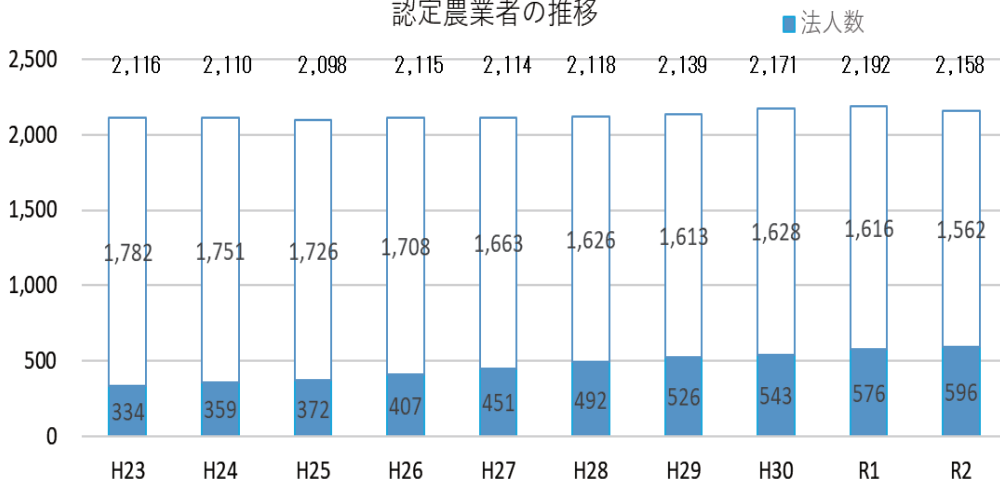
営農類型別に見ると、施設野菜が28%を占め、稲作が19%でそれに続いています。

市町村別に見ると、高山市が25%を占め、郡上市が7%、岐阜市6%で続いています。

認定農業者制度

「農業経営基盤強化促進法」に基づき、効率的で安定した魅力ある農業経営を目指す農業者が自ら作成する農業経営改善計画（5年後の経営目標）を、国、県、市町村が認定し、その計画達成に向けて様々な支援措置を講じていこうとするものです。

認定農業者の推移



営農類型別の計画数

| | |
|-----------|-------|
| 稲作 | 404 |
| 麦類作 | 0 |
| 雑穀・いも類・豆類 | 10 |
| 工芸農作物 | 26 |
| 露地野菜 | 97 |
| 施設野菜 | 610 |
| 果樹類 | 93 |
| 花き・花木 | 85 |
| その他の作物 | 21 |
| 酪農 | 73 |
| 肉用牛 | 178 |
| 養豚 | 24 |
| 養鶏 | 47 |
| 養蚕 | 0 |
| その他の畜産 | 12 |
| 複合経営 | 478 |
| 計 | 2,158 |

認定農業者数

| | 認定序別 | | 農林事務所別 | | | |
|---------|------|------|--------|------|-----|-----|
| | | うち法人 | | うち法人 | | |
| 県農業経営課 | 4 | 4 | 4 | 4 | | |
| 岐阜市 | 137 | 29 | 332 | 96 | | |
| 羽島市 | 34 | 8 | | | | |
| 各務原市 | 56 | 8 | | | | |
| 山県市 | 23 | 16 | | | | |
| 瑞穂市 | 20 | 7 | | | | |
| 本巣市 | 47 | 26 | | | | |
| 岐南町 | 1 | 0 | | | | |
| 笠松町 | 2 | 0 | | | | |
| 北方町 | 8 | 1 | | | | |
| 岐阜農林事務所 | 4 | 1 | | | | |
| 大垣市 | 66 | 26 | | | 360 | 143 |
| 海津市 | 109 | 43 | | | | |
| 養老町 | 62 | 33 | | | | |
| 垂井町 | 31 | 12 | | | | |
| 関ヶ原町 | 5 | 4 | | | | |
| 神戸町 | 40 | 12 | | | | |
| 輪之内町 | 23 | 10 | | | | |
| 安八町 | 22 | 3 | | | | |
| 西濃農林事務所 | 2 | 0 | | | | |
| 揖斐川町 | 72 | 17 | 156 | 36 | | |
| 大野町 | 46 | 10 | | | | |
| 池田町 | 38 | 9 | | | | |
| 揖斐農林事務所 | 0 | 0 | | | | |
| 関市 | 70 | 27 | 81 | 30 | | |
| 美濃市 | 10 | 2 | | | | |
| 中濃農林事務所 | 1 | 1 | | | | |

| | 認定序別 | | 農林事務所別 | |
|---------|-------|------|--------|------|
| | | うち法人 | | うち法人 |
| 郡上市 | 142 | 32 | 142 | 32 |
| 美濃加茂市 | 52 | 8 | 156 | 43 |
| 可児市 | 8 | 4 | | |
| 坂祝町 | 9 | 4 | | |
| 富加町 | 15 | 2 | | |
| 川辺町 | 14 | 5 | | |
| 七宗町 | 1 | 0 | | |
| 八百津町 | 8 | 4 | | |
| 白川町 | 27 | 9 | | |
| 東白川村 | 15 | 2 | | |
| 御嵩町 | 6 | 4 | | |
| 可茂農林事務所 | 1 | 1 | | |
| 多治見市 | 7 | 4 | 31 | 18 |
| 瑞浪市 | 21 | 13 | | |
| 土岐市 | 3 | 1 | | |
| 東濃農林事務所 | 0 | 0 | | |
| 中津川市 | 126 | 35 | 198 | 61 |
| 恵那市 | 72 | 26 | | |
| 恵那農林事務所 | 0 | 0 | | |
| 下呂市 | 67 | 20 | 67 | 20 |
| 高山市 | 546 | 84 | 631 | 113 |
| 飛騨市 | 80 | 27 | | |
| 白川村 | 5 | 2 | | |
| 飛騨農林事務所 | 0 | 0 | | |
| 合計 | 2,158 | 596 | | |

数値は令和3年3月末現在 県農業経営課調べ
国が認定した計画を除く

○認定新規就農者数は 239 経営体

令和3年3月末の認定新規就農者数は、239 経営体となっています。

認定新規就農者の年度別新規認定状況 (単位：経営体)

| 年度 | H26 | H27 | H28 | H29 | H30 | R1 | R2 |
|------|-----|-----|-----|-----|-----|----|----|
| 認定件数 | 52 | 59 | 76 | 63 | 50 | 32 | 44 |

令和3年3月末 農業経営課調べ

認定新規就農者制度

認定新規就農者制度は、「農業経営基盤強化促進法」に基づき、新たに農業を始める方や農業を始めて5年以内の方が作成する青年等就農計画を市町村が認定し、認定を受けた新規就農者に対して重点的に支援措置を講じようとするものです。

○農業法人は 715 法人

農業を営む法人を総称して一般的に農業法人といいます。令和3年3月末現在の農業法人は715 法人で、前年度に比べ34 法人増加しました。営農類型別では、米・麦・豆類 307、畜産 124、野菜 114 の順となっています。農業法人の形態別では、農事組合法人 259、株式会社 226、有限会社 196 の順となっています。

農業法人と農地所有適格法人の推移

(単位：経営体)

| 年度 | H22 | H23 | H24 | H25 | H26 | H27 | H28 | H29 | H30 | R1 | R2 |
|------------|-----|-----|-----|-----|-----|-----|-----|-----|-----|-----|-----|
| 農業法人 | 417 | 455 | 486 | 506 | 527 | 587 | 621 | 646 | 658 | 681 | 715 |
| うち農地所有適格法人 | 216 | 240 | 248 | 255 | 273 | 319 | 342 | 369 | 371 | 380 | 392 |

令和3年3月末現在 岐阜県農業会議調べ

営農類型別農業法人

(単位：経営体)

| 営農類型 | 米・麦・豆類 | 野菜 | 花き | 果樹 | 畜産 | 茶 | その他 |
|------------|--------|-----|----|----|-----|----|-----|
| 農業法人 | 307 | 114 | 54 | 30 | 124 | 18 | 68 |
| うち農地所有適格法人 | 242 | 46 | 26 | 11 | 44 | 7 | 16 |

令和3年3月末現在 岐阜県農業会議調べ

形態別農業法人

(単位：経営体)

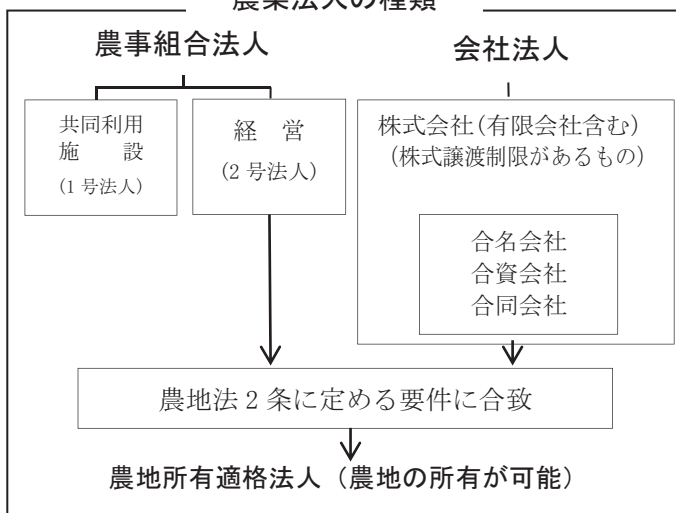
| 形態 | 農事組合法人1号 | 農事組合法人2号 | 農事組合法人1・2号 | 株式会社 | 有限会社 | 合資会社 | 合同会社 | その他 |
|------------|----------|----------|------------|------|------|------|------|-----|
| 農業法人 | 29 | 82 | 148 | 226 | 196 | 2 | 16 | 16 |
| うち農地所有適格法人 | 0 | 62 | 114 | 100 | 107 | 1 | 8 | 0 |

令和3年3月末現在 岐阜県農業会議調べ

※農地所有適格法人

農業法人のうち、農地を所有して農業を営むことができる法人を農地法上「農地所有適格法人」といいます。

農業法人の種類



○企業等の農業参入について

平成 22 年 11 月の農地法の改正により農外企業が農業に参入しやすくなったことから、農業参入法人は増加しており、令和 3 年 3 月末現在で 158 社となっています。

農業参入法人 158 社のうち、サービス業が 40 社と最も多く、次いで建設業が 32 社、食品関連業が 27 社となっています。

他産業からの農業参入については、地域の農業の担い手としてだけでなく、地域全体の活性化につながる役割も期待されています。

農業参入法人のタイプ

| | | |
|--|---|---|
| <p>○農業法人設立タイプ</p> <p>関連会社として農地所有適格法人を設立し、農地の権利を取得して農業を開始</p> | <p>○農地権利取得タイプ</p> <p>農地法又は農業経営基盤強化促進法等に基づき、解除条件付きで農地の権利を取得して農業を開始（特定法人含む）</p> | <p>○農地未利用タイプ</p> <p>野菜工場や水耕栽培施設等農地を利用しない農業を開始</p> |
|--|---|---|

農業参入法人数の推移

(単位：社)

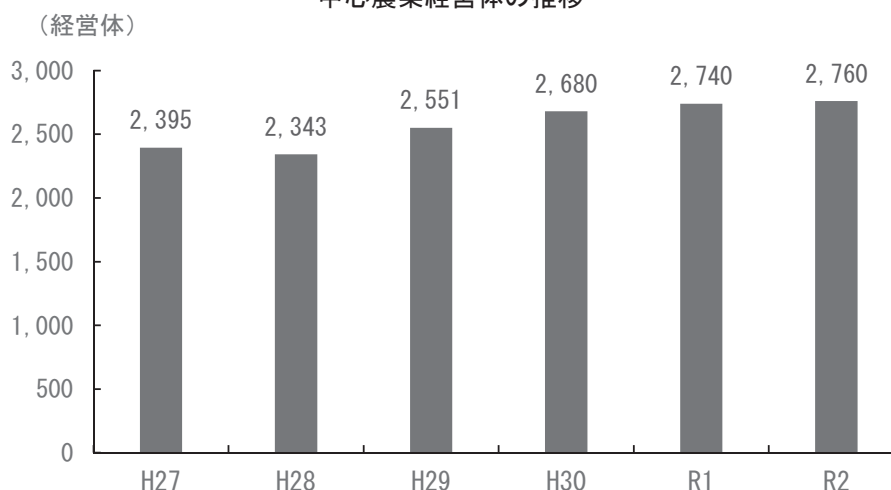
| 年度 | H23 | H24 | H25 | H26 | H27 | H28 | H29 | H30 | R1 | R2 |
|---------|-----|-----|-----|-----|-----|-----|-----|-----|-----|-----|
| 農業参入法人数 | 50 | 59 | 72 | 81 | 97 | 102 | 116 | 137 | 145 | 158 |

令和 3 年 3 月末現在 県農業経営課調べ

○中心農業経営体数

農業経営体のうち、地域農業の中心を担う経営体数（認定農業者、認定新規就農者、集落営農、基本構想水準到達者の計）は、令和 3 年 3 月末現在 2,760 経営体であり、平成 27 年の 2,395 経営体に比べ、15.2%増加しています。

中心農業経営体の推移



令和 3 年 3 月末現在 県農業経営課調べ

農 家 経 済

○農産物販売金額が1億円を超える経営体（販売農家）は133経営体

令和2年の販売農家のうち農産物販売金額が1億円を超える経営体は133経営体で、平成27年と比べ、14経営体増加しました。

販売農家の規模別の内訳を見ると、販売金額が50万円以上100万円未満の経営体が最も多く、全体の36.3%を占めています。

また、平成12年から令和2年にかけて、販売金額が1000万円以上の経営体の割合は年々増加しています。

農産物販売金額規模別経営体数

(単位：経営体)

| | 計 | 50～ 100万円 | 100～ 500万円 | 500～ 1,000万円 | 1,000～ 5,000万円 | 5,000万～ 1億円 | 1億円以上 |
|--------|--------|--------------|---------------|-----------------|-------------------|----------------|-------|
| 平成12年 | 16,655 | 8,086 | 5,443 | 1,445 | 1,681* | — | — |
| 割合 (%) | 100 | 48.5 | 32.7 | 8.7 | 10.1 | — | — |
| 平成17年 | 13,737 | 6,215 | 4,821 | 1,141 | 1,400 | 117 | 43 |
| 割合 (%) | 100 | 45.2 | 35.1 | 8.3 | 10.2 | 0.9 | 0.3 |
| 平成22年 | 10,586 | 4,250 | 3,831 | 988 | 1,260 | 158 | 99 |
| 割合 (%) | 100 | 40.1 | 36.2 | 9.3 | 11.9 | 1.5 | 0.9 |
| 平成27年 | 8,595 | 3,175 | 3,098 | 855 | 1,186 | 162 | 119 |
| 割合 (%) | 100 | 36.9 | 36.0 | 9.9 | 13.8 | 1.9 | 1.4 |
| 令和2年 | 7,776 | 2,826 | 2,734 | 788 | 1,135 | 160 | 133 |
| 割合 (%) | 100 | 36.3 | 35.2 | 10.1 | 14.6 | 2.1 | 1.7 |

農林水産省「2020年農林業センサス」

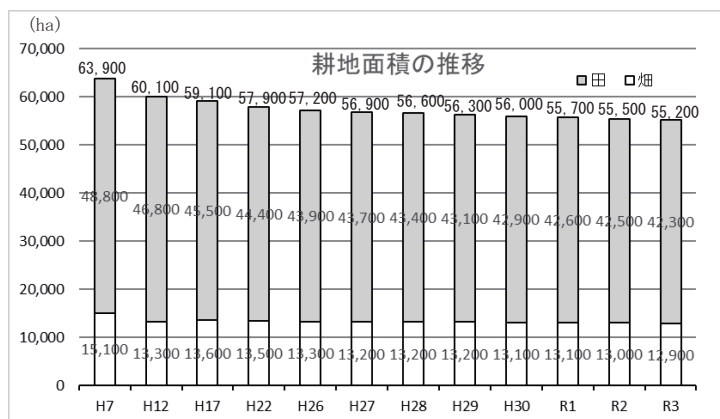
※平成12年に実施された「2000年世界農林業センサス」では販売金額が3,000万円以上の経営体数は一括りで集計。

※農業経営体数21,015経営体のうち、「販売なし」と販売金額が50万円未満の経営体を除いたもの。

農 地

○耕地面積は5万5,200ha

令和3年の耕地面積は5万5,200haで、前年に比べ300ha減少しました。これは、耕作放棄等によるかい廃等があったためです。



農林水産省「耕地面積調査」

○耕地利用率は85.4%

令和2年の農作物作付延べ面積は、4万7,400haで、前年に比べ500ha減少しました。主なものとして、水稲は増減なし、麦類が60ha増加しましたが、その他作物が500ha減少しました。耕地利用率は0.6ポイント減少し85.4%でした。

○農業振興地域は16万85ha、うち農用地区域は5万1,307ha

令和2年12月現在の農業振興地域の面積は16万85haで、このうち農用地等として利用する農用地区域面積は5万1,307haです。

農業振興地域制度の管理面積（令和2年12月現在）

(単位: ha)

| 項目 | 農用地計 | | | | 混牧林地 | 農業用施設用地 | 混牧林地以外の山林 | その他 | 合計 | |
|--------|--------|--------|-------|-------|-------|---------|-----------|--------|--------|---------|
| | 田 | 畑 | 樹園地 | 採草放牧地 | | | | | | |
| 農業振興地域 | 58,761 | 41,714 | 9,698 | 4,844 | 2,505 | 2,534 | 525 | 24,666 | 73,599 | 160,085 |
| 農用地区域 | 46,258 | 35,495 | 5,101 | 3,368 | 2,294 | 1,869 | 490 | 2,544 | 147 | 51,307 |

県農村振興課調べ

○中山間地域の直接支払制度による令和3年度の農地保全面積は9,094ha

中山間地域など農業生産条件が不利な地域において、5年以上農業を続けることを約束した集落や農業者に対して交付金を交付することにより、耕作放棄地の発生防止を図っています。

(単位: ha)

| 年度 | H26 | H27 | H28 | H29 | H30 | R1 | R2 | R3(見込) |
|------------|-------|-------|-------|-------|-------|-------|-------|--------|
| 実施市町村数 | 24 | 24 | 24 | 24 | 24 | 25 | 25 | 25 |
| 協定数 | 910 | 870 | 883 | 886 | 888 | 888 | 853 | 859 |
| 交付対象面積(ha) | 9,146 | 8,951 | 9,040 | 9,094 | 9,118 | 9,134 | 9,023 | 9,094 |
| 交付金額(百万円) | 1,257 | 1,233 | 1,243 | 1,256 | 1,259 | 1,265 | 1,290 | 1,306 |
| 対策期間 | 第3期 | 第4期 | | | | 第5期 | | |

県農村振興課調べ

○遊休農地面積は594ha

農地法に基づく遊休農地に関する措置(農地の利用状況の調査、遊休農地の所有者等に対する意向調査)等により、遊休農地の発生を防止し、解消・有効利用を図っています。

(単位: ha)

| | H23 | H28 | H29 | H30 | R1 | R2 |
|---|-----|-----|-----|-----|-----|-----|
| 計 | 774 | 632 | 656 | 613 | 716 | 594 |

農林水産省「遊休農地に関する措置の状況に関する調査」

○荒廃農地活用面積は102ha

県と地域が共同で草刈りや農作物の植付け等を行う「農地イキイキ再生週間」の実施や地域再生協議会による解消活動、農外企業による荒廃農地を活用した農業生産の支援等、荒廃農地解消のための取組みを実施しています。

(単位: ha)

| | H29 | H30 | R1 | R2 |
|----------|-----|-----|----|-----|
| 荒廃農地活用面積 | 110 | 124 | 93 | 102 |

県農村振興課調べ(R2 荒廃農地調査 R3.3末)