

岐阜県における水道の概況

岐阜県健康福祉部薬務水道課

平成23年度版(平成24年3月末現在)

はじめに

水道は県民の生活や社会活動を支える大切なライフラインであり、水道事業者は住民に対し安全でおいしい水を供給するという重要な使命があります。

当県の水道普及率は、95.8%（平成24年3月末現在）まで向上してまいりましたが、全国平均と比べてやや低い状況にあります。

また、老朽化による施設の更新、少子高齢化による人口減少に伴う厳しい事業経営、水源水質の保全などの課題が山積しております。その中でも、地震災害に対する水道施設の耐震化など、災害対策の一層の充実が求められています。これらの課題に適切に対応していくためには、各水道事業者が「地域水道ビジョン」を策定し、計画的に取り組んでいくことが望まれます。

県としましては、安心・安全な水道水の安定供給のために、水道未普及地域における水道整備、地震等による災害対策並びに危機管理体制の充実強化、「地域水道ビジョン」の策定・推進など、本県の水道事業の着実な発展に向けて引き続き取り組んでまいります。

最後に、「岐阜県における水道の概況（平成23年度版）」の作成にあたり御協力いただきました関係各位にお礼を申し上げますとともに、本書が今後の水道事業の推進や水道への理解の一助になれば幸いと存じます。

平成25年3月

岐阜県健康福祉部薬務水道課長

有川 幸孝

凡 例

1 集録の範囲

本資料は、厚生労働省が実施した「平成23年度水道統計調査」で得られた資料を基礎とし作成した。

2 集録の対象事業（施設）

平成24年3月31日現在、認可または確認を受けている水道用水、上水道、簡易水道及び専用水道と同日現在で県が把握している上記以外の水道施設（以下「小規模水道施設」という。）及び簡易専用水道である。

3 集録の対象期間

年間の実績値は平成23年度（平成23年4月1日～平成24年3月31日）のものとし、その他は平成24年3月31日現在とした。

4 水道の区分

- ① 水道用水供給事業 … 水道により水道事業者に対してその用水（浄水）を供給する事業。ただし水道事業者または専用水道設置者が他の水道事業者に分水する場合を除く。
- ② 上水道事業 … 一般の需要に応じて水道により水を供給する事業で、計画給水人口が5,001人以上のもの。
- ③ 簡易水道事業 … 一般の需要に応じて水道により水を供給する事業で、計画給水人口が101人以上5,000人以下のもの。
- ④ 専用水道 … 自家用の水道等特定の人だけが使うことになっている水道で、給水人口が101人以上のものまたは飲用等で使用する水量が20^m／日を超えるもの。
ただし、他の水道から供給を受ける水のみを水源とする場合で、口径25mm以上の導管の全長が1,500m以下、かつ、水槽の有効容量の合計が100^m以下であるものを除く。
- ⑤ 簡易専用水道 … 他の水道から供給を受ける水のみを水源とし、上記②～④以外の水道であって受水槽の容量の合計が10^mを超えるもの。

5 その他

行政区域内人口は、「岐阜県市町村別推計人口・世帯数」（岐阜県総合企画部統計課）平成24年4月1日現在による。

岐阜県における水道の概況 目次

1 総括

岐阜県水道状況総括表	1	1
最近10年間に於ける水道施設別・給水人口の推移	1	2

2 水道用水供給事業

岐阜東部上水道用水供給事業の概要	2	1
------------------	---	---

3 上水道事業

事業計画・水道料金	3	1
普及状況	3	2
取水状況	3	3
浄水状況	3	4
給水状況・給水量分析	3	5
管路延長	3	6

4 簡易水道事業

事業計画・水道料金・普及状況	4	1
取水状況	4	6
浄水状況・給水状況	4	11
管路延長	4	16

5 専用水道

施設一覧	5	1
------	---	---

6 小規模水道施設

施設一覧	6	1
------	---	---

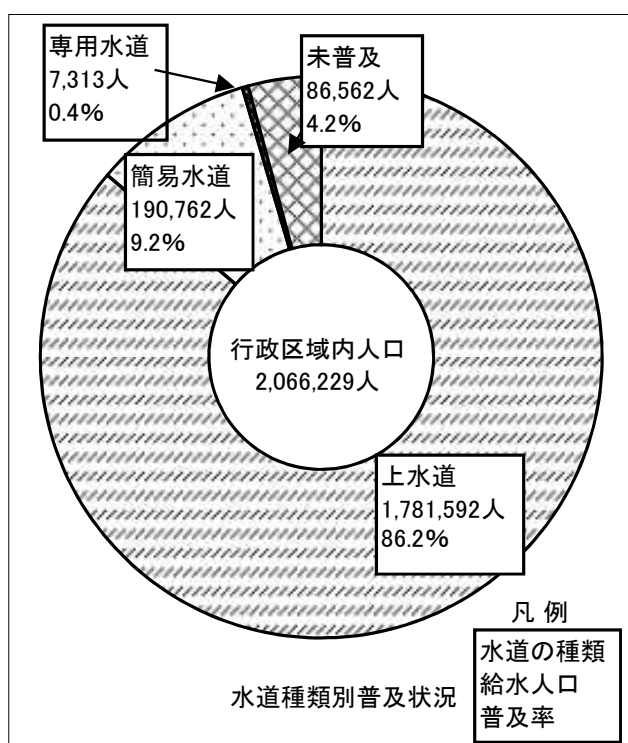
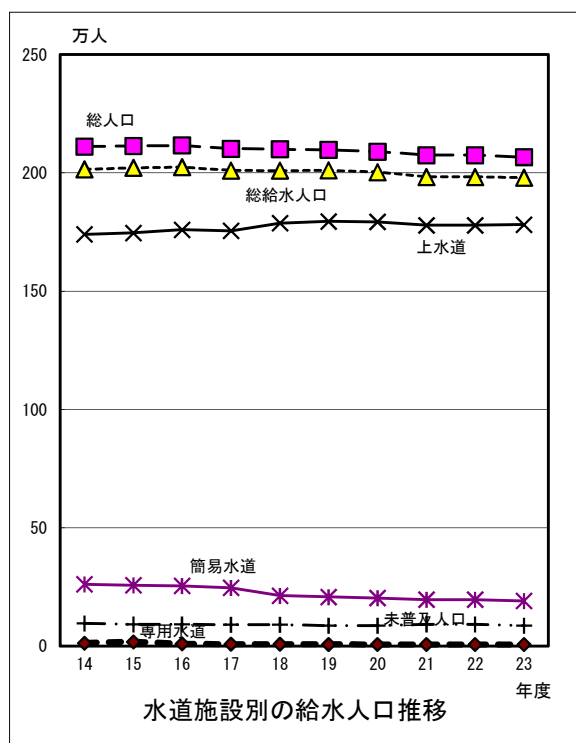
7 水質検査結果等

水道水質検査結果等集計表	7	1
簡易専用水道設置・検査実施状況	7	2

1 総括

最近10年間における水道施設別・給水人口の推移

年度	総人口	総給水人口	上水道	簡易水道	専用水道	未普及人口	普及率	全国普及率
14	2,111,694	2,014,962	1,740,188	261,668	13,106	96,732	95.4%	96.8%
15	2,113,563	2,021,636	1,746,039	256,881	18,716	91,927	95.7%	96.8%
16	2,116,651	2,024,602	1,760,229	254,571	9,802	92,049	95.7%	97.1%
17	2,101,856	2,010,426	1,755,302	246,853	8,271	91,430	95.7%	97.2%
18	2,100,355	2,009,422	1,787,750	213,311	8,361	90,933	95.7%	97.3%
19	2,097,625	2,010,853	1,794,947	207,878	8,028	86,772	95.9%	97.4%
20	2,090,128	2,003,435	1,793,195	203,079	7,161	86,693	95.9%	97.5%
21	2,079,512	1,990,887	1,784,177	199,871	6,839	88,625	95.7%	97.5%
22	2,075,300	1,983,148	1,779,050	196,749	7,349	92,152	95.6%	97.5%
23	2,066,229	1,979,667	1,781,592	190,762	7,313	86,562	95.8%	97.6%



2 水道用水供給事業

2 岐阜東部上水道用水供給事業の概要

1) 事業のあゆみ

ア 東濃上水道用水供給事業

東濃地域は、家庭用電気機械器具、精密機械、陶磁器製造を主な産業として発展してきたところであり、従来は各市町それぞれに木曾川支流及び土岐川とその支流に水源を求めて水道事業を運営してきた。しかしながら、潜在的に地域内水源に乏しく、特に土岐川は、本地域の主要産業である陶磁器の原料製造工場から排出される陶廃土により高度に汚濁し、さらに地域の都市化による家庭汚水の流入は、河川を異常に汚染して各市町水道の浄化機能に重大な支障を与えるようになってきた。この事態に対処するため各市町は、昭和39年に東濃水道建設期成同盟を結成し、広域水道建設を目指すこととなった。

一方、県においては昭和38年以来東濃地域の将来利水について調査検討をかさねてきたが、国鉄中央本線の複線化、中央自動車道の建設に伴う急速な発展の可能性を考慮するとともに、地元住民の要望に応えるため県営として昭和46年度から昭和51年度にわたり東濃水道を建設した。

イ 可茂上水道用水供給事業

木曾川右岸地区は、木曾川及び飛騨川に沿った洪積台地上に位置している。

これらの地域は、従来農業生産地帯であったが、近年、中部経済圏の飛躍的發展とともに、その後背部内陸工業地帯としての開発と発展が著しく、水道の需要も増大しつつあった。

このような水需要に対処するため、水資源開発公団による木曾川総合用水事業の水源及び水路施設を利用して、県営として昭和47年度から昭和51年度にわたり木曾川右岸水道を建設した。

一方、木曾川左岸地域の可児市・御嵩町・兼山町の1市2町では、自己水により水の需要をまかなくなってきたが、可児市では、急速な住宅団地開発による人口の急増により、自己水源の能力不足が確実視され、御嵩町では、水源の一部が枯渇し、可児市よりの応急的な分水状況にあり、兼山町では、暫定利水権による取水であった。このため、早急に新規水源開発を差し迫られたが、当地域は地下水に恵まれず、表流水には水利権に限度があり、自己水不足を県水で供給できるようその早期実現が熱望された。この期待に応えるため、木曾川右岸上水道用水供給事業の給水対象区域を拡張することとし、昭和60年度から昭和63年度にかけて第1次拡張事業を行った。

また、平成2年度に可児市浄水場を可児市から岐阜県に移管し、それに伴う第2次拡張事業を実施し、平成3年4月より県営水道として給水を開始した。

平成6年度より、給水区域内人口の増加及び一人当たり水使用量の伸びによる計画予想値を上回った水需要に対処すべく、第3次拡張事業を実施している。

ウ 岐阜東部上水道用水供給事業

先に述べた各上水道用水供給事業単位での施設拡充、並びに安定供給対策には限界があるため、平成15年度末に両事業を統合した。そして、これまでの拡張事業に加え、水源及び供給系統の多重化による危機管理の強化充実と東濃西部地域における水需要増加への合理的対処を目的とした東濃西部送水幹線（緊急時連絡管）事業に着手することとした。

なお、給水規模は、創設当時の6市4町の約28万人から、約36年を経過した現在は、7市4町の約50万人の生活用水を供給するまでに至っている。

事業統合のイメージ図



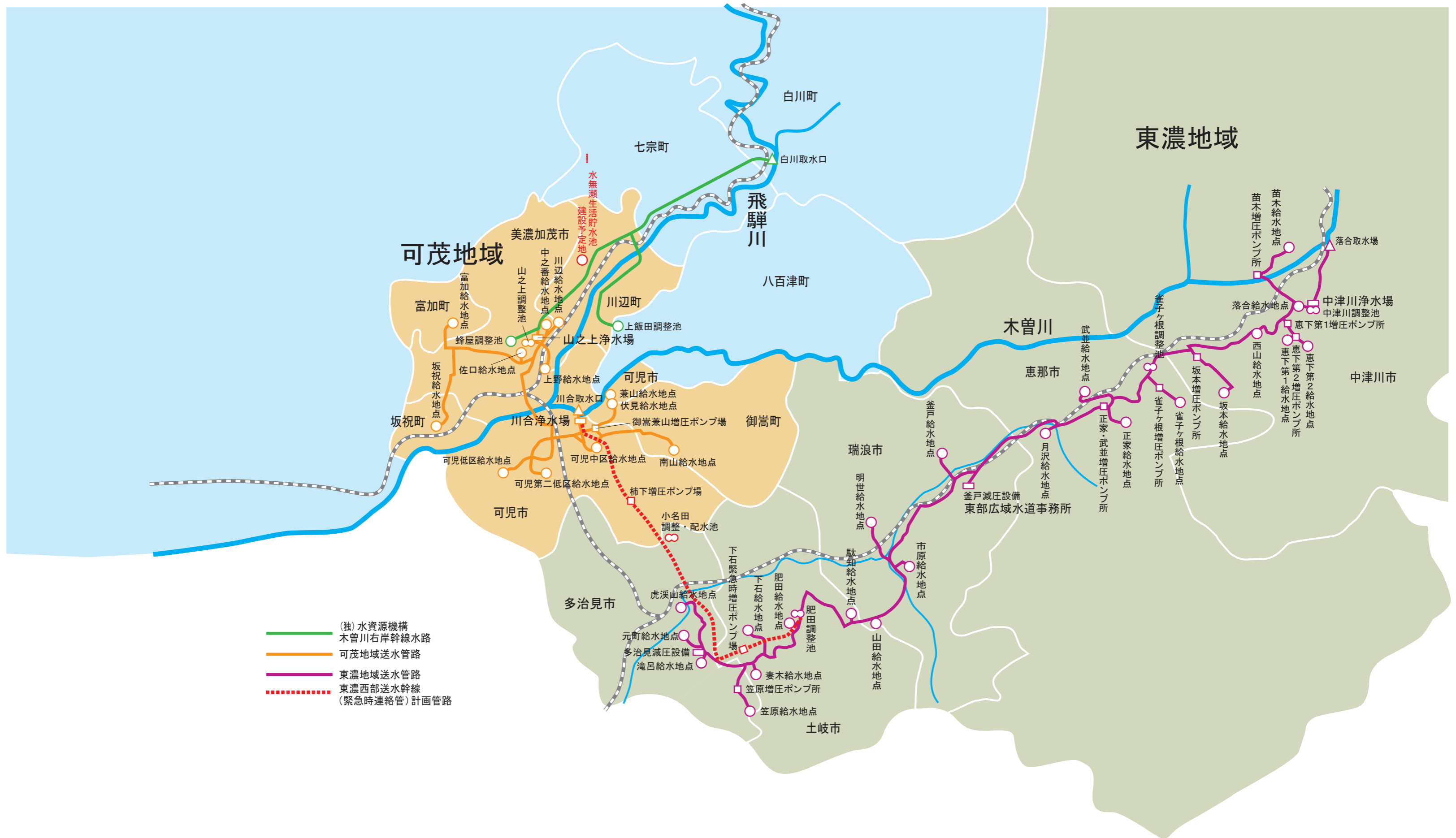
2) 事業認可等の概要

事業名	東濃上水道用水供給事業			可茂上水道用水供給事業		
	創設	取水地点の変更 (山口ダム→落合ダム)	1日最大給水量の変更 (157,925 m ³ →186,000 m ³)	創設	給水対象の増加 (可児市、御師、兼山の追加)	1日最大給水量の変更 (可児市浄水場の統合) (72,465 m ³ →102,340 m ³)
変更事項・届け出事項 (届出年月日)	昭和46年3月31日	昭和48年3月31日	平成11年4月21日	昭和47年3月31日	昭和60年3月31日	平成元年12月21日
給水対象市町	中津市、恵那市、瑞浪市、多治見市、笠原町	同左	同左	美濃市、川辺町、祝町、坂富町	美濃市、加茂市、市川町、祝町、加茂町、高山町	同左
計画給水人口	329,500人	同左	315,647人	91,200人	197,155人	198,948人
計画一日最大給水量	157,925 m ³	同左	186,600 m ³	40,325 m ³	同左	72,465 m ³
計画目標年次(計画の見直し)	昭和60年度	昭和61年度	平成31年度	昭和60年度	昭和72年度	平成12年度
水源 (水資源機構所管)	牧尾ダム (1.3 m ³ /S) 阿木川ダム (0.8 m ³ /S)	同左	牧尾ダム (1.3 m ³ /S) 阿木川ダム (0.8 m ³ /S) 味噌川ダム (0.3 m ³ /S)	岩屋ダム (0.5 m ³ /S)	同左	岩屋ダム (0.9 m ³ /S) 左記水源 (0.5 m ³ /S) 可児市自己水源 (0.05 m ³ /S) 果工業用水転用 (0.35 m ³ /S)
						岩屋ダム (1.35 m ³ /S) 左記水源 (0.9 m ³ /S) 果工業用水転用 (0.45 m ³ /S)
						岩屋ダム (1.35 m ³ /S) 阿木川ダム (0.8 m ³ /S) 味噌川ダム (0.3 m ³ /S)
						535,127人
						288,940 m ³
						平成39年度

拡張事業等	創設		変更	事業の統合		
	当初	変更		第1次拡張事業	第2次拡張事業	第3次拡張事業
計画事業費	13,652,000 (千円)	12,809,700 (千円)		3,287,000 (千円)	5,350,000 (千円)	20,817,000 (千円)
計画工期(計画の見直し)	S 46～50年度	S 46～50年度	S 46～50年度	S 47～50年度	S 60～63年度	H 13～31年度
工期	S 46～51年度	S 46～51年度	S 46～51年度	S 47～51年度	S 60～63年度	H 6～15年度
給水開始年月日	一部給水昭和48年7月1日 全部給水昭和51年11月1日			昭和51年12月1日	昭和63年10月1日	
事業費	24,156,404 (千円)			4,751,825 (千円)	2,539,765 (千円)	
起債	21,117,000			4,176,000	1,896,000	
国庫補助金	3,008,699			553,934	0	
長期借入金	30,313			21,891	0	
雑収入	392			0	60,461	
収入計	24,156,404			4,751,825	2,539,765	

※多治見市と笠原町は平成18年1月23日に、可児市と兼山町は平成17年5月1日に合併。

3) 東部広域水道事務所管内図



4) 事業規模の概要

区 分		年 度		H 1 9	H 2 0	H 2 1	H 2 2	H 2 3	備 考
				(うるう年)				(うるう年)	
(1)	年間取水量	m ³		53,892,323	53,285,098	52,644,416	53,465,294	53,241,752	
(2)	年間送水量	m ³		53,143,350	52,711,902	51,918,225	52,670,644	52,541,911	
(3)	年間給水量	m ³		53,001,458	52,649,048	51,884,913	52,533,150	52,317,787	
(4)	年間有収水量	m ³		53,000,446	52,642,729	51,884,913	52,532,756	52,317,622	
(5)	有収率 (4)/(2)×100	%		99.7	99.9	99.9	99.7	99.6	
(6)	施設(送水)能力	m ³ /日		252,400	252,400	252,400	252,400	257,800	※1
(7)	日最大送水量	m ³		168,948	167,392	161,159	174,162	165,754	※2
(8)	日平均送水量	m ³		145,200	144,416	142,242	144,303	143,557	
(9)	負荷率 (8)/(7)×100	%		85.9	86.3	88.3	82.9	86.6	
(10)	最大稼働率 (7)/(6)×100	%		66.9	66.3	63.9	69.0	64.3	
(11)	施設利用率 (8)/(6)×100	%		57.5	57.2	56.4	57.2	55.7	
(12)	職 員 数	人		65	62	62	61	60	
	内 損益勘定職員	人		56	53	53	53	53	
	訳 資本勘定職員	人		9	9	9	8	7	
(13)	基本料金(年額)	円/m ³		24,336	24,336	24,336	24,336	24,336	
	使用料金	円/m ³		31	31	31	31	31	
(14)	供給単価 〔給水収益/有収水量〕	円/m ³		106	108	108	106	106	
(15)	給水原価 〔営業費用/有収水量〕	円/m ³		84	77	77	77	76	
(16)	資本単価 〔(減価償却+資産減耗+ 支払利息)/有収水量〕	円/m ³		39.56	36.61	35.00	34.28	36.25	
(17)	単年度純利益	千円		1,237,821	1,399,861	1,687,641	1,639,234	1,607,080	
(18)	給水人口	人		510,028	507,599	504,817	502,925	502,106	

※ 1 平成6年度から行っている拡張事業に伴い施設(送水)能力の数値を変更した。

※ 2 日最大送水量(m³)は、中津川、山之上および川合浄水場の各日合計送水量(岐阜東部上水道用水供給事業)の最大値である。

5) 水道料金

県営水道は、昭和48年7月に東濃用水道が一部通水（瑞浪市、土岐市、多治見市を対象）を開始し、全面給水は昭和51年11月に東濃用水道、同年12月に木曾川右岸用水道で相次いで開始した。

水道料金は、本来適正な基礎として算定されるものであるが、受水市町の水道料金に及ぼす影響を緩和するため、料金を段階的に引き上げる制度を採用してきた。

昭和61年度からは、「料金問題協議会（昭和55年）」で審議された意見を受けて、受水市町からの申し込み水量に基づいて基本料金を徴収する二部料金制に改正された。

一方、昭和55年に「自主財政再建計画（昭和56年度～平成2年度）」を策定し、以来、経営改善に努めてきた。その結果、平成元年度末には予定を1年早めて、その達成が見込まれることとなった。また受水市町からは、「水道料金値下げ」の要望書が県及び県議会に提出された。

こうした経緯を踏まえ、平成元年12月1日から、水道料金を暫定的に5%（従量換算）引下げた。その後、平成2年から平成11年までの10年間の長期的な経営を展望し、県営水道事業の健全な運営に配慮しつつ、平成2年4月1日から約16.5%（従量換算）水道料金を引き下げた。

水道料金の推移

単 一 料 金 制	昭和51年11月1日～	25円/㎥
	昭和52年4月1日～	47円/㎥
	昭和54年4月1日～	68円/㎥
	昭和56年4月1日～	98円/㎥
	昭和58年4月1日～	128円/㎥
	昭和59年4月1日～	144円/㎥
二 部 料 金 制	昭和61年4月1日～	基本料金：30,396円/㎥ 使用料金：40円/㎥ (昭和61年従量換算：144円/㎥)
	平成元年12月1日～	基本料金：28,294円/㎥ 使用料金：40円/㎥ (平成元年度従量換算：137円/㎥)
	平成2年4月1日～ 現行料金	基本料金：24,336円/㎥ 使用料金：31円/㎥ (平成2年度従量換算：114.43円/㎥)

3 上水道事業

	創設	事業計画							料金						
		給水開始年月	認可	認可年月日	目標年次	給水人口 (人)	給水区域面積 (km ²)	1人1日最大給水量 (L)	1日最大給水量 (m ³)	料金体系	家庭用料金(口径別:13mm)				
											基本水量 (m ³)	基本料金 (円)	超過料金 (円)	メーター使用料 (円)	(参考)10m ³ 使用料 (円)
岐阜県計					1,952,192	1,819.5	492	960,532							
岐阜市	S5.3	大臣	H20.3.7	H25	381,500	139.3	512	195,200	口・用	10	693	147	73	766	
羽島市	S35.12	知事	H11.3.23	H25	73,700	42.5	507	37,400	用途	10	780	78		780	
各務原市	S19.4	知事	H24.3.27	H32	149,900	87.8	456	68,400	口径		745	42		1,165	
山県市高富	S46.3	知事	H15.4.1	H25	19,280	39.2	497	9,580	口径	10	1,050	126		1,050	
山県市美山	H15.4	知事	H15.4.1	H19	8,420	158.0	550	4,630	口径	10	1,050	126		1,050	
瑞穂市	H15.5	知事	H16.8.13	H25	49,600	28.1	490	24,300	用途	10	840	94	52	892	
本巣市本巣		知事	H16.2.1	H25	7,220	54.8	665	4,800	口径	10	945	99	73	1,018	
本巣市真正	S49.3	知事	H16.2.1	H18	12,700	11.6	496	6,300	口径	10	945	99	73	1,018	
本巣市糸貫	S57.3	知事	H16.2.1	H26	15,000	15.9	600	9,000	口径	10	945	99	73	1,018	
岐南町	S40.8	知事	S55.3.31	H2	25,000	7.9	600	15,000	口径	10	616	94	65	681	
笠松町	S33.3	知事	S55.3.31	H1	23,000	7.3	700	16,100	単一	10	612	87	51	663	
北方町	S50.4	知事	H6.8.23	H20	19,475	5.2	540	10,516	用途	12	840	73	73	912	
大垣市	S33.12	知事	H18.3.27	H25	165,050	75.5	450	74,293	口径	8	735	94		924	
海津市	H21.1	知事	H20.12.1	H26	46,900	79.1	410	19,220	単一	10	1,470	147		1,470	
養老町	S37.3	知事	H17.1.6	H25	32,700	72.3	420	13,734	口径	10	1,627	141	52	1,627	
垂井町	S34.9	知事	H13.3.30	H27	28,600	21.7	647	18,500	口径	10	720	90		720	
関ヶ原町	S34.10	知事	H17.2.28	H25	8,770	23.9	547	4,800	口径	10	1,050	180		1,050	
神戸町	S36.11	知事	H1.5.31	H10	22,500	18.3	600	13,500	口径	10	787	78		787	
輪之内町	S39.10	知事	H14.3.11	H27	9,900	21.6	574	5,680	単一	10	1,050	84		1,050	
安八町	S51.4	知事	S48.3.31	S60	17,500	18.3	400	7,000	口径	10	1,360	70		1,360	
揖斐川町	H17.1	知事	H21.3.27	H26	15,300	20.0	556	8,500	口径	10	735	73	73	808	
大野町	S44.4	知事	H19.5.15	H25	26,700	23.8	524	14,000	口径	10	1,000	100	70	1,070	
池田町	H6.4	知事	H2.3.30	H11	12,600	9.9	410	5,160	口径	10	1,680	136	105	1,785	
関市	S27.9	知事	H22.3.29	H17	89,350	119.7	585	52,230	用途	10	520	70	60	580	
美濃市	S32.9	知事	H11.9.16	H31	21,800	40.7	711	15,500	口・用		630	78		1,410	
郡上市八幡	S38.8	知事	S52.1.28	S60	15,000	4.8	400	6,000	口径	10	1,260	126		1,260	
郡上市白鳥	H9.4	知事	H10.3.9	H19	7,770	8.5	368	2,863	口径	10	1,260	126		1,260	
美濃加茂市	S33.10	大臣	H16.3.31	H27	57,600	43.3	420	24,200	口径	10	1,837	184		1,837	
可児市	S32.12	大臣	H21.3.25	H30	106,110	78.2	493	52,362	口径		556	110		1,659	
坂祝町	S51.12	知事	S50.3.29	S60	10,000	12.9	450	4,500	口径	10	2,030	180		2,030	
富加町	S34.6	知事	S49.3.29	S60	8,800	10.3	450	3,960	口径	10	2,037	183		2,037	
川辺町	S51.12	知事	S47.3.31	S60	13,400	8.2	450	6,030	用途	10	2,000	184		2,000	
八百津町	S31.4	知事	H22.3.19	H27	8,727	12.3	466	4,064	口径	10	2,131	213		2,131	
御嵩町	S31.3	知事	H8.11.20	H9	18,300	21.6	378	6,920	口径		1,039	75		1,795	
多治見市	T12.4	大臣	H23.3.9	H31	116,000	86.4	363	42,100	口径		672	74		1,554	
瑞浪市	S2.5	知事	H21.10.16	H30	40,340	54.1	559	22,540	口径		1,155	89		2,047	
土岐市	S30.8	大臣	H8.3.29	H23	64,000	116.2	450	28,800	口径		1,155	78		1,942	
中津川市	S33.5	大臣	S47.3.31	S60	66,370	80.8	487	32,300	口径		1,260	84		2,142	
恵那市	S33.3	知事	H19.3.30	H27	32,000	57.7	453	14,500	口径		1,312	79		2,161	
高山市高山	S27.5	大臣	H23.3.29	H31	77,550	64.2	451	34,950	口径		525	42		1,134	
飛騨市神岡	H16.2	知事	H16.2.1	H17	7,800	3.0	718	5,600	用途	10	1,050	316		1,050	
飛騨市古川	H16.2	知事	H18.3.23	H23	12,360	8.7	502	6,200	用途	10	1,050	136		1,050	
下呂市	H16.3	知事	H19.10.16	H33	7,600	6.0	1,224	9,300	口径	10	1,120	115		1,120	

	普及状況									
	人口				世帯数			面積		
	計画 給水 人口 (人)	給水 区域内 人口 (人)	現在 給水 人口 (人)	給水 普及率 (%)	給水 区域内 世帯数 (世帯)	現在 給水 世帯数 (世帯)	世帯 普及率 (%)	給水 区域 面積 (km ²)	現在 給水 面積 (km ²)	面積 普及率 (%)
岐阜県計	1,952,192	1,868,536	1,781,592	95.3	692,511	649,333	93.8	1,819.5	1,768.5	97.2
岐阜市	381,500	412,338	358,313	86.9	171,794	143,014	83.2	139.3	139.3	100.0
羽島市	73,700	66,758	63,983	95.8	22,819	21,854	95.8	42.5	35.3	83.0
各務原市	149,900	145,395	143,830	98.9	52,353	51,789	98.9	87.8	87.8	100.0
山県市高富	19,280	18,483	17,743	96.0	6,640	6,374	96.0	39.2	39.2	100.0
山県市美山	8,420	7,267	6,977	96.0	2,336	2,243	96.0	158.0	158.0	100.0
瑞穂市	49,600	51,597	44,280	85.8	18,587	14,720	79.2	28.1	28.1	100.0
本巣市本巣	7,220	6,339	6,274	99.0	2,206	2,032	92.1	54.8	54.8	100.0
本巣市真正	12,700	13,606	12,013	88.3	4,361	3,402	78.0	11.6	11.6	100.0
本巣市糸貫	15,000	12,288	12,010	97.7	3,928	3,500	89.1	15.9	15.9	100.0
岐南町	25,000	23,851	23,692	99.3	9,144	9,083	99.3	7.9	7.9	100.0
笠松町	23,000	22,785	21,900	96.1	7,965	7,798	97.9	7.3	7.3	100.0
北方町	19,475	18,377	17,262	93.9	7,158	6,714	93.8	5.2	5.2	100.0
大垣市	165,050	154,512	150,168	97.2	59,375	57,139	96.2	75.5	73.1	96.8
海津市	46,900	37,153	36,633	98.6	11,599	11,147	96.1	79.1	79.1	100.0
養老町	32,700	30,402	30,294	99.6	9,487	9,106	96.0	72.3	55.0	76.1
垂井町	28,600	23,973	23,973	100.0	8,871	8,871	100.0	21.7	21.7	100.0
関ヶ原町	8,770	7,874	7,874	100.0	2,698	2,698	100.0	23.9	23.9	100.0
神戸町	22,500	19,475	19,098	98.1	6,316	6,251	99.0	18.3	18.3	100.0
輪之内町	9,900	9,898	9,724	98.2	3,008	2,918	97.0	21.6	21.6	100.0
安八町	17,500	15,361	15,242	99.2	4,985	4,923	98.8	18.3	18.2	99.3
揖斐川町	15,300	14,171	14,164	100.0	4,564	4,562	100.0	20.0	15.9	79.5
大野町	26,700	23,349	23,186	99.3	7,366	7,149	97.1	23.8	23.8	100.0
池田町	12,600	14,883	12,583	84.5	4,651	3,813	82.0	9.9	9.9	100.0
関市	89,350	83,648	81,071	96.9	30,162	30,102	99.8	119.7	119.7	100.0
美濃市	21,800	16,960	16,960	100.0	6,011	6,011	100.0	40.7	40.7	100.0
郡上市八幡	15,000	8,719	8,332	95.6	3,472	3,318	95.6	4.8	4.8	100.0
郡上市白鳥	7,770	6,600	5,505	83.4	2,144	1,789	83.4	8.5	8.4	98.2
美濃加茂市	57,600	55,009	54,310	98.7	19,989	19,735	98.7	43.3	43.0	99.3
可児市	106,110	97,205	96,646	99.4	35,376	35,304	99.8	78.2	77.3	98.8
坂祝町	10,000	8,367	8,307	99.3	3,118	3,096	99.3	12.9	12.9	100.0
富加町	8,800	5,528	5,475	99.0	1,761	1,746	99.1	10.3	16.8	164.1
川辺町	13,400	10,418	10,292	98.8	3,513	3,444	98.0	8.2	8.2	100.0
八百津町	8,727	9,230	9,220	99.9	3,041	3,038	99.9	12.3	12.3	100.0
御嵩町	18,300	18,598	18,566	99.8	6,314	6,285	99.5	21.6	18.8	87.0
多治見市	116,000	111,687	111,687	100.0	40,644	40,644	100.0	86.4	86.4	100.0
瑞浪市	40,340	39,378	38,174	96.9	13,547	13,118	96.8	54.1	53.3	98.5
土岐市	64,000	59,764	59,644	99.8	21,014	20,972	99.8	116.2	116.2	100.0
中津川市	66,370	55,098	54,916	99.7	20,927	20,823	99.5	80.8	60.1	74.5
恵那市	32,000	31,352	30,810	98.3	11,242	10,894	96.9	57.7	57.7	100.0
高山市高山	77,550	76,009	75,755	99.7	29,065	28,998	99.8	64.2	64.2	100.0
飛騨市神岡	7,800	6,271	6,271	100.0	2,568	2,568	100.0	3.0	3.0	100.0
飛騨市古川	12,360	11,546	11,482	99.4	3,535	3,516	99.5	8.7	8.4	95.5
下呂市	7,600	7,014	6,953	99.1	2,857	2,832	99.1	6.0	5.7	94.3

	取水状況															
	計画								実績							
	1日 最大 取水量 (m3/日)	河川 水 (m3/日)	伏流 水 (m3/日)	浅層 地下 水 (m3/日)	深層 地下 水 (m3/日)	湧水 (m3/日)	ダム水 その他 (m3/日)	浄水 受水 (m3/日)	年間 取水量 (千m3)	河川 水 (千m3)	伏流 水 (千m3)	浅層 地下 水 (千m3)	深層 地下 水 (千m3)	湧水 (千m3)	ダム水 その他 (千m3)	浄水 受水 (千m3)
岐阜県計	1,022,457	72,984	105,688	63,269	520,168	9,737	8,256	242,355	248,742	14,981	32,175	10,212	135,029	2,978	1,043	52,324
岐阜市	195,800		93,300	8,500	94,000				54,615		26,238	1,424	26,953			
羽島市	37,400				37,400				8,871				8,871			
各務原市	68,400				68,400				18,381				18,381			
山県市高富	9,580				9,580				2,999				2,999			
山県市美山	4,630	285		4,345					1,012	276		736				
瑞穂市	24,300				24,300				5,601				5,601			
本巣市本巣	4,800						4,800		904				904			
本巣市真正	6,300				6,300				1,344				1,344			
本巣市糸貫	9,000				9,000				1,527				1,527			
岐南町	15,000				15,000				3,398				3,398			
笠松町	16,100				16,100				2,857				2,857			
北方町	10,516				10,516				2,960				2,960			
大垣市	74,293				74,293				21,114				21,114			
海津市	29,101	1,210			27,891				5,995	440			5,555			
養老町	13,734				13,734				3,539				3,539			
垂井町	19,200				19,200				3,902				3,902			
関ヶ原町	4,800		200	4,600					1,524			481			1,043	
神戸町	13,500				13,500				3,061				3,061			
輪之内町	5,680				5,680				1,334				1,334			
安八町	7,000				7,000				1,919				1,919			
揖斐川町	10,650			10,650					2,345			2,345				
大野町	14,000			750	13,250				3,184			171	3,013			
池田町	5,160				5,160				705				705			
関市	53,430			9,930	43,500				14,531			1,175	13,356			
美濃市	15,500			15,500					2,554			2,554				
郡上市八幡	6,000		2,200	1,200		2,600			1,823		128	240		1,455		
郡上市白鳥	3,028		2,488	540					736		651	85				
美濃加茂市	24,580	5,400					19,180	6,326	1,955							4,371
可児市	52,362						52,362	11,205								11,205
坂祝町	4,500						4,500	964								964
富加町	3,960						3,960	676								676
川辺町	6,030						6,030	1,109								1,109
八百津町	8,432	4,976					3,456		1,124	1,124						
御嵩町	6,920	1,012					5,908	2,092								2,092
多治見市	48,300						48,300	13,162								13,162
瑞浪市	22,540						22,540	4,280								4,280
土岐市	39,400						39,400	6,652								6,652
中津川市	32,503	2,073		430			30,000	7,892	1,970	113	118					5,691
恵那市	18,401	8,226					10,175	4,298	2,176							2,122
高山市高山	49,401	31,202	7,500	6,824	64	3,811		10,635	3,827	5,045	883	31	849			
飛騨市神岡	5,926	3,600				2,326		1,440	791					649		
飛騨市古川	7,300				6,300	1,000		1,730				1,705	25			
下呂市	15,000	15,000						2,422	2,422							

	浄水状況										消火栓		
	計画					実績					地上	地下	その他
	計画 浄水量	消毒 のみ	緩速 ろ過	急速 ろ過	膜 ろ過	年間 浄水量	消毒 のみ	緩速 ろ過	急速 ろ過	膜 ろ過			
											(m3/日)	(m3/日)	(m3/日)
岐阜県計	729,061	622,262	10,831	72,793	23,175	194,709	172,728	2,118	15,732	4,131	16,880	29,856	363
岐阜市	168,600	168,600				54,615	54,615				325	7,896	
羽島市	37,400	37,400				8,871	8,871				294	764	
各務原市	68,400	68,400				18,381	18,381				256	3,138	
山県市高富	9,580	9,580				2,999	2,999				644	436	
山県市美山	4,630	4,345	285			1,012	736	94	182		421	103	
瑞穂市	24,300	24,300				5,563	5,563				1,647	147	
本巣市本巣	4,800	4,800				904	904				183	120	
本巣市真正	6,300	6,300				1,344	1,344				144	447	
本巣市糸貫	9,000	9,000				1,527	1,527				168	621	
岐南町	15,000	15,000				3,398	3,398				74	344	
笠松町	16,100	16,100				2,857	2,857					274	
北方町	10,516	10,516				2,960	2,960				3	601	
大垣市	73,663	73,663				21,114	21,114				187	2,677	
海津市	28,358	7,308		21,050		5,949	1,612		4,337		941	758	363
養老町						3,539	3,539					1,106	
垂井町	16,760	16,760				3,824	3,824				5	444	
関ヶ原町	4,800		200	4,600		1,524			1,524		1	196	
神戸町	13,500	13,500				3,061	3,061				888	60	
輪之内町	5,350			5,350		1,323			1,323		420	85	
安八町	7,000	7,000				1,919	1,919				476	319	
揖斐川町	8,500	8,500				2,345	2,345				371	143	
大野町	11,400	11,400				3,184	3,184				933	58	
池田町	5,160	5,160				705	705				581	1	
関市	53,430	53,430				14,531	14,531				230	1,342	
美濃市	15,500	15,500				2,554	2,554					484	
郡上市八幡	2,200		2,200			1,447	1,319	128			171	192	
郡上市白鳥	2,863	540		2,323		736	85		651		360		
美濃加茂市	7,181				7,181	1,955				1,955		1,081	
可児市											527	686	
坂祝町											227	26	
富加町	13,734	13,734									131	45	
川辺町											20	223	
八百津町	4,976		2,486	2,490		1,061		829	232		22	397	
御嵩町	1,010		1,010								33	392	
多治見市											996	1,679	
瑞浪市											563	205	
土岐市											358	1,317	
中津川市	10,650		4,650	6,000		2,189	118	1,067	1,004		1,337	11	
恵那市	6,094				6,094	2,176				2,176	60	690	
高山市高山	38,206	11,806		26,400		9,985	6,284		3,701		2,266	3	
飛騨市神岡	6,900	2,320		4,580		1,005	649		356		190	60	
飛騨市古川	7,300	7,300				1,730	1,730				416		
下呂市	9,900				9,900	2,422			2,422		11	285	

	給水状況							給水量分析				
	年間 給水量	有収 水量	(*は水量不明)				無収 水量	無効 水量	1日 最大 給水量	1日 平均 給水量	1人1日 最大 給水量	1人1日 平均 給水量
			生活用	営業用	工場用	その他						
			(千m3)	(千m3)	(千m3)	(千m3)						
岐阜県計	245,817	198,535	121,291	21,878	4,213	1,959	8,620	38,662	779,930	671,980	438	377
岐阜市	54,615	40,678	31,107	9,208	229	134	2,606	11,331	166,690	149,221	465	416
羽島市	8,871	7,354	6,463	852	39	*	1,214	303	27,444	24,238	429	379
各務原市	18,381	16,302	13,204	1,484	447	1,167	717	1,362	57,540	50,221	400	349
山県市高富	2,999	2,186	*	*	*	*	11	802	9,384	8,194	529	462
山県市美山	933	727	*	*	*	*	3	203	3,370	2,549	483	365
瑞穂市	5,563	4,479	4,226	253	*	*	108	976	16,642	15,241	376	344
本巣市本巣	904	768	*	*	*	*		136	3,376	2,470	538	394
本巣市真正	1,344	1,166	*	*	*	*		178	4,223	3,672	352	306
本巣市糸貫	1,527	1,206	*	*	*	*		321	5,066	4,172	422	347
岐南町	3,398	2,665	*	*	*	*	7	726	10,650	9,284	450	392
笠松町	2,857	2,470	1,995	395	80	*	3	384	9,161	7,827	418	357
北方町	2,960	1,779	1,779	*	*	*	40	1,141	10,110	8,087	586	469
大垣市	21,114	15,954	*	*	*	*	1,982	3,178	64,730	57,689	431	384
海津市	5,556	4,250	4,250	*	*	*	40	1,266	17,504	15,180	478	414
養老町	3,539	2,388	1,966	415	3	4		1,151	12,448	9,669	411	319
垂井町	3,824	3,226	2,584	145	497	*	419	179	12,766	10,448	533	436
関ヶ原町	1,308	984	707	197	80	*	146	178	4,342	3,574	551	454
神戸町	3,061	2,197	1,955	141	101	*	465	399	10,805	8,386	566	439
輪之内町	1,323	1,142	888	119	135	*		181	4,886	3,615	502	372
安八町	1,919	1,474	1,400	74	*	*	32	413	6,319	5,243	415	344
揖斐川町	2,345	1,345	1,277	67	*	1		1,000	8,442	6,425	596	454
大野町	3,184	2,152	*	*	*	*	2	1,030	11,210	8,699	483	375
池田町	705	615	510	105	*	*		90	2,526	1,926	201	153
関市	14,531	10,586	7,787	2,424	*	375	116	3,829	46,010	39,702	568	490
美濃市	2,383	2,045	1,646	304	95	*		338	7,407	6,511	437	384
郡上市八幡	1,447	1,051	788	263	*	*	9	387	4,906	3,964	589	476
郡上市白鳥	707	590	442	148	*	*	5	112	2,171	1,937	394	352
美濃加茂市	6,326	5,752	*	*	*	*	5	569	19,515	17,284	359	318
可児市	11,205	10,365	10,365	*	*	*	5	835	39,534	30,615	409	317
坂祝町	964	888	770	53	62	3	9	67	3,039	2,641	366	318
富加町	676	625	478	31	27	89	51		2,263	1,847	413	337
川辺町	1,109	990	926	64	*	*	3	116	3,530	3,030	343	294
八百津町	1,060	988	894	38	56	*		72	3,515	2,904	381	315
御嵩町	2,092	1,945	*	*	*	*		147	6,708	5,716	361	308
多治見市	13,031	12,084	9,561	1,917	551	55	137	810	40,214	35,604	360	319
瑞浪市	4,280	3,809	*	*	*	*	9	462	13,750	11,694	360	306
土岐市	6,640	6,152	4,827	940	357	28	7	481	21,007	18,225	352	305
中津川市	7,871	6,522	4,350	1,354	715	103	50	1,299	24,659	21,564	449	393
恵那市	4,298	3,695	2,069	887	739	*	242	361	13,641	11,743	443	381
高山市高山	9,976	9,076	*	*	*	*	23	877	31,175	27,332	412	361
飛騨市神岡	1,005	772	772	*	*	*	54	179	3,632	2,746	579	438
飛騨市古川	1,689	1,305	1,305	*	*	*	91	293	5,671	4,615	494	402
下呂市	2,297	1,788	*	*	*	*	9	500	7,949	6,276	1,143	903

	管路延長																		
	導水管					送水管						配水管							
	導水管延長計 (m)	鑄鉄管 (m)	ダクタイル鑄鉄管 (m)	鋼管 (m)	石綿セメント管 (m)	その他 (m)	送水管延長計 (m)	鑄鉄管 (m)	ダクタイル鑄鉄管 (m)	鋼管 (m)	石綿セメント管 (m)	その他 (m)	配水管延長計 (m)	鑄鉄管 (m)	ダクタイル鑄鉄管 (m)	鋼管 (m)	石綿セメント管 (m)	硬質塩化ビニル管 (m)	その他 (m)
岐阜県計	59,101	3,006	29,255	4,345	735	21,760	419,288	38,224	314,271	15,778	1,800	49,215	13,481,126	331,409	5,218,789	153,892	51,914	6,904,874	820,248
岐阜市							3,130		3,065			65	2,324,234	31,841	1,091,509	13,048	6,375	1,155,718	25,743
羽島市	414	377	37				61	16	45				564,379	7,340	47,010	5,981	620	503,092	336
各務原市	8,247	126	7,987	118		16	26,984	790	26,095	99			758,575	13,746	599,872	1,523		99,035	44,399
山県市高富	125		125				302		302				162,026		25,014	1,299		121,421	14,292
山県市美山	10,975					10,975	16,398	1,277	4,302			10,819	124,076		13,224	763		73,952	36,137
瑞穂市	831		656			175	686			200		486	291,660		45,759	7,566	576	234,896	2,863
本巣市本巣	1,122		1,082	17		23	6,195		4,043	29		2,123	67,655		23,839	192		40,499	3,125
本巣市真正	315		315				77		77				100,413	211	638	987		87,731	10,846
本巣市糸貫	587		587										123,043		9,771	1,697		108,398	3,177
岐南町	194		194										146,177	3,634	12,118	5,304		123,357	1,764
笠松町	190	190											134,041	2,776	17,849	3,045	1,066	87,506	21,799
北方町							370		370				104,024		13,741	369		86,581	3,333
大垣市	3,288	707	2,581				680	680					818,421	27,385	652,737	1,565	1,140	105,389	30,205
海津市	5,170		1,660			3,510	12,644		12,644				389,014		46,230	7,711	994	309,086	24,993
養老町	405					405	3,171	1,359	981			831	259,200	82,956	8,205	5,754		161,866	419
垂井町	2,534		2,077			457	6,817		6,722	20		75	152,236	2,248	29,525	234		95,626	24,603
関ヶ原町	1,166	486	633	47			1,304		1,304				67,385		8,754	1,556	3,269	46,275	7,531
神戸町	217		217										180,267		7,715	3,287	152	158,672	10,441
輪之内町	730	700				30							83,359		5,345	752	5,955	69,148	2,159
安八町	420	420											132,211		36,955	401		94,248	607
揖斐川町	482		482				6,994		4,146	1,957		891	110,169		29,635	2,141	20,105	56,659	1,629
大野町	733			66		667	1,817		1,817				169,860		51,448			116,866	1,546
池田町	441		441				1,896		1,896				104,790		15,736	332		88,123	599
関市							60,066	29,842	20,539	365	1,133	8,187	690,010	56,924	66,036	2,854	9,157	537,000	18,039
美濃市	916		916				16,564	56	15,537	193		778	134,238	5,563	41,142	2,312		59,071	26,150
郡上市八幡							2,718	657	1,870	191			72,769	1,092	15,781	1,302		13,057	41,537
郡上市白鳥	528		528				3,655		997			2,658	82,140		10,523	1,465		69,425	727
美濃加茂市	112		21			91	5,584		4,682	130		772	551,816	1,727	245,723	2,928		288,224	13,214
可児市							39,945		39,487	405		53	620,174		432,761	953		132,128	54,332
坂祝町							270		270				63,317	3	28,666	327	62	31,233	3,026
富加町													55,592		8,466	138		36,869	10,119
川辺町													118,570	247	16,971	6,304		91,522	3,526
八百津町							3,251	240	2,087	529		395	96,367		43,218	295		48,851	4,003
御嵩町	500					500	15,919	630	12,124	462	170	2,533	185,804	391	68,634	1,505	687	92,226	22,361
多治見市							24,092		23,954	51		87	699,554	9,868	419,079	2,161	84	191,574	76,788
瑞浪市							25,224		16,681	1,643		6,900	404,061	1,007	91,736	1,632	77	260,101	49,508
土岐市							60,277		55,547	1,077		3,653	496,513	1,442	311,839	718		69,256	113,258
中津川市	4,615		4,320	177	20	98	19,324		11,043	7,093		1,188	589,884	14,056	159,511	8,891	105	380,005	27,316
恵那市	237					237	14,103		12,298			1,805	333,970	46,866	110,657	1,161	314	135,444	39,528
高山市高山	9,995		3,034	3,876		3,085	27,160	947	21,755	977		3,481	701,901	5,968	287,673	49,926	731	338,206	19,397
飛騨市神岡	2,490		240	44	715	1,491	2,188	16	680	357	497	638	40,843	4,602	17,729	206	445	2,015	15,846
飛騨市古川	350		350				3,178		2,381			797	116,508		15,470	955		93,560	6,523
下呂市	772		772				6,244	1,714	4,530				59,880	9,516	34,545	2,352		10,963	2,504

4 簡易水道事業

市町村	事業名称	経営主体	給水開始年月	事業計画			料金					普及状況				
				認可年月日	給水人口 (人)	給水区域面積 (km ²)	1日最大給水量 (m ³ /日)	料金体系	家庭用料金(口径別:13mm)					給水区域内人口 (人)	現在給水人口 (人)	普及率 (%)
									基本水量 (m ³)	基本料金 (円)	超過料金 (円)	メーター使用料 (円)	(参考)10m ³ 当使用料 (円)			
下呂市	小坂	市営	H16.3	H16.3.1	4,650	4.1	2,450	口径	10	1,500	130		1,500	3,183	3,179	99.9%
下呂市	無数原	市営	H16.3	H16.3.1	190	0.4	95	口径	10	1,500	130		1,500	179	179	100.0%
下呂市	門坂	市営	H16.3	H16.3.1	110	0.4	45	口径	10	1,500	130		1,500	92	90	97.8%
下呂市	竹原	市営	H22.6	H22.6.30	2,180	3.4	1,150	口径	10	1,500	130		1,500	2,180	2,066	94.8%
下呂市	中山	市営	H16.3	H16.3.1	250	0.4	63	口径	10	1,500	130		1,500	193	182	94.3%
下呂市	中原東	市営	H16.3	H16.3.1	870	2.2	368	口径	10	1,500	130		1,500	749	723	96.5%
下呂市	門和佐	市営	H16.3	H16.3.1	570	1.9	293	口径	10	1,500	130		1,500	469	465	99.1%
下呂市	下呂東部	市営	H16.3	H16.3.1	1,550	4.7	856	口径	10	1,500	130		1,500	1,355	1,345	99.3%
下呂市	和川	市営	H16.3	H16.3.1	840	4.7	437	口径	10	1,500	130		1,500	740	709	95.8%
下呂市	久野川	市営	H16.3	H16.3.1	160	0.3	66	口径	10	1,500	130		1,500	123	120	97.6%
下呂市	金山	市営	H16.3	H16.3.1	4,500	9.7	2,534	口径	10	1,500	130		1,500	4,099	4,092	99.8%
下呂市	東	市営	H16.3	H16.3.1	2,150	11.3	560	口径	10	1,500	130		1,500	1,625	1,613	99.3%
下呂市	菅田	市営	H16.3	H16.3.1	1,580	9.3	572	口径	10	1,500	130		1,500	1,200	1,182	98.5%
下呂市	馬瀬	市営	H16.3	H16.3.1	1,600	7.0	976	口径	10	1,500	130		1,500	1,281	1,263	98.6%
下呂市	計				33,210	74.9	17,023							28,498	28,185	98.9%
白川村	白川村	村営	S35.3	H22.7.12	1,580	0.7	1,288	用途	10	500	70		500	1,593	1,593	100.0%
白川村	計				1,580	0.7	1,288							1,593	1,593	100.0%

市町村	事業名称	取水状況															
		計画							実績								
		1日最大 取水量 (m3)	河川水 (m3/日)	伏流水 (m3/日)	浅層 地下水 (m3/日)	深層 地下水 (m3/日)	湧水 (m3/日)	ダム水 その他 (m3/日)	浄水 受水 (m3/日)	年間 取水量 (m3)	河川水 (m3)	伏流水 (m3)	浅層 地下水 (m3)	深層 地下水 (m3)	湧水 (m3)	ダム水 その他 (m3)	浄水 受水 (m3)
岐阜県計		121,022	59,871	8,126	22,151	13,792	2,127	14,955		29,614,706	15,289,157	1,924,510	4,701,856	2,971,700	560,594	4,167,089	
岐阜市	西領下	30				30				0.1					0.1		
岐阜市	芥見長山	48				48				11,680					11,680		
岐阜市	芥見上町	42				42				0.1					0.1		
岐阜市	木田馬場	50				50				18,000					18,000		
岐阜市	蔵前神明	23				23				8,378					8,378		
岐阜市計		193				193				38,058					38,058		
羽島市	西小藪	1,836				1,836				27,472					27,472		
羽島市計		1,836				1,836				27,472					27,472		
山県市	中洞	278			278					61,080			61,080				
山県市	伊自良	2,251			2,251					468,551			468,551				
山県市計		2,529			2,529					529,631			529,631				
瑞穂市	瑞穂市・神戸町水道組合	380				380				80,222					80,222		
瑞穂市計		380				380				80,222					80,222		
本巣市	木知原	174				174				38,765					38,765		
本巣市	神海	510			510					73,353			73,353				
本巣市	日当	31				31				6,677					6,677		
本巣市	樽見	532			532					117,302			117,302				
本巣市	神所	490			490					117,168			117,168				
本巣市	外山	460			230	230				57,653			39,399	18,254			
本巣市計		2,197			1,762	435				410,918			347,222	63,696			
大垣市	上石津北部	1,710		19	1,691					397,768		3,894	393,874				
大垣市	多良	2,052		652	1,400					218,880		85,144	133,736				
大垣市	西山	92		92						11,819		11,819					
大垣市	時	885	885							138,777	138,777						
大垣市計		4,739	885	763	3,091					767,244	138,777	100,857	527,610				
垂井町	北部	1,179						1,179		369,044						369,044	
垂井町	栗原	440				440				109,847			109,847				
垂井町計		1,619				440		1,179		478,891			109,847		369,044		
揖斐川町	脛永	1,010				1,010				209,683			209,683				
揖斐川町	市場	250				250				91,250			91,250				
揖斐川町	南部	610				610				127,367			127,367				
揖斐川町	神原	105	105							27,963	27,963						
揖斐川町	木曾屋	51				51				14,129			14,129				
揖斐川町	名礼	110				110				31,213			31,213				
揖斐川町	谷汲	546				546				128,569			128,569				
揖斐川町	長瀬	119				119				32,029			32,029				
揖斐川町	北部	220	220							27,040	27,040						
揖斐川町	春日	715	715							87,421	87,421						
揖斐川町	乙原	63						63		22,995						22,995	
揖斐川町	東津汲	100	100							25,082	25,082						
揖斐川町	小津	198	198							46,316	46,316						
揖斐川町	日坂	105	105							18,934	18,934						
揖斐川町	西津汲	192	192							47,758	47,758						
揖斐川町	外津汲	51	51							15,766	15,766						
揖斐川町	三倉	124	124							18,332	18,332						
揖斐川町	西横山	311	311							59,661	59,661						
揖斐川町	東杉原	393	393							65,809	65,809						
揖斐川町	坂内	322	322							58,702	58,702						
揖斐川町	川上	80	80							12,059	12,059						
揖斐川町計		5,675	2,916			2,696		63		1,168,078	510,843		634,240		22,995		
池田町	北部	1,571				1,571				531,189			531,189				
池田町	南部	1,130				1,130				382,149			382,149				
池田町計		2,701				2,701				913,338			913,338				
関市	洞戸中央	1,501	174			1,327				368,576	60,142		308,434				
関市	南部地区	339		339						65,865	65,865						
関市	白谷	110			110					19,945		19,945					
関市	中切地区	112			112					22,163		22,163					
関市	三友地区	185	185							41,916	41,916						

市町村	事業名称	取水状況														
		計画							実績							
		1日最大 取水量 (m3)	河川水 (m3/日)	伏流水 (m3/日)	浅層 地下水 (m3/日)	深層 地下水 (m3/日)	湧水 (m3/日)	ダム水 その他 (m3/日)	浄水 受水 (m3/日)	年間 取水量 (m3)	河川水 (m3)	伏流水 (m3)	浅層 地下水 (m3)	深層 地下水 (m3)	湧水 (m3)	ダム水 その他 (m3)
関 市	岩 本	117	117						15,987	15,987						
関 市	寺 尾	243			243				97,709			97,709				
関 市	武儀中央	1,750	700	1,050					399,630	172,902	226,728					
関 市	中之保	550	450		100				102,983	95,053		7,930				
関 市	鳥屋市	175	175						63,318	63,318						
関 市	上之保中央	705			65	640			230,787			18,916	211,871			
関 市	船 山	178	178						28,238	28,238						
関 市	計	5,965	1,979	1,389	630	1,967			1,457,117	477,556	292,593	166,663	520,305			
美 濃 市	片 知	411	411						71,106	71,106						
美 濃 市	半 道	51			51				14,158			14,158				
美 濃 市	洲 原	600						600	184,212							184,212
美 濃 市	牧 谷	1,181			1,181				374,571			374,571				
美 濃 市	乙 北	60	60						11,419	11,419						
美 濃 市	計	2,303	471		1,232			600	655,466	82,525		388,729				184,212
郡 上 市	美 山	155						155	32,614							32,614
郡 上 市	鈴 原	34						34	14,898							14,898
郡 上 市	那 比	134	134						46,368	46,368						
郡 上 市	相 生	260	260						93,390	93,390						
郡 上 市	千 虎	106	106						14,949	14,949						
郡 上 市	下 吉 野	121	121						18,999	18,999						
郡 上 市	安 久 田	55						55	9,193							9,193
郡 上 市	有 坂	55	55						20,075	20,075						
郡 上 市	初 音	83	83						27,825	27,825						
郡 上 市	亀 尾 島	69						69	16,970							16,970
郡 上 市	市 島	688	688						195,755	195,755						
郡 上 市	高 畑	96	96						15,002	15,002						
郡 上 市	夕 谷	99	99						16,600	16,600						
郡 上 市	小 那 比	273	273						36,047	36,047						
郡 上 市	有 穂	220	220						30,426	30,426						
郡 上 市	入 間	50	50						11,934	11,934						
郡 上 市	河 鹿	36	36						5,836	5,836						
郡 上 市	大 和 中 央	1,506	1,506						516,327	516,327						
郡 上 市	神 路	183	83	100					35,987	21,592	14,395					
郡 上 市	東	469	469						50,620	50,620						
郡 上 市	北	466	466						47,207	47,207						
郡 上 市	西	246	246						22,308	22,308						
郡 上 市	二 日 町	389	389						77,212	77,212						
郡 上 市	向 小 駄 良	386	386						94,444	94,444						
郡 上 市	白 鳥 北 部	455	455						94,453	94,453						
郡 上 市	石 徹 白	252	252						38,225	38,225						
郡 上 市	中 西	201	201						51,557	51,557						
郡 上 市	東 部	625	625						66,891	66,891						
郡 上 市	那 留	432	432						84,735	84,735						
郡 上 市	阿 多 岐	123	123						16,526	16,526						
郡 上 市	高 鷲 中 央	844						844	199,964							199,964
郡 上 市	切 立	96	58		38				29,839	20,261		9,578				
郡 上 市	高 鷲 北 部	1,210	1,210						253,461	155,726						97,735
郡 上 市	鷲 見	138	138						21,354	21,354						
郡 上 市	小 洞	42						42	12,757							12,757
郡 上 市	南 部	191	191						54,522	54,522						
郡 上 市	美 並 北 部	370	370						128,383	128,383						
郡 上 市	中 部	1,623	1,623						369,427	369,427						
郡 上 市	木 尾	154	154						21,784	21,784						
郡 上 市	梅 原	61				61			6,605				6,605			
郡 上 市	畑 佐	252	252						90,300	90,300						
郡 上 市	二 間 手	383	383						139,795	139,795						
郡 上 市	小 川	89	89						22,547	22,547						
郡 上 市	寒 水	219	219						24,187	24,187						
郡 上 市	和 良	921			693		228		288,043			276,831			11,212	
郡 上 市	計	14,860	12,541	100	731	61	1,427		3,466,341	2,763,589	14,395	286,409	6,605	395,343		

市町村	事業名称	取水状況														
		計画								実績						
		1日最大 取水量 (m3)	河川水 (m3/日)	伏流水 (m3/日)	浅層 地下水 (m3/日)	深層 地下水 (m3/日)	湧水 (m3/日)	ダム水 その他 (m3/日)	浄水 受水 (m3/日)	年間 取水量 (m3)	河川水 (m3)	伏流水 (m3)	浅層 地下水 (m3)	深層 地下水 (m3)	湧水 (m3)	ダム水 その他 (m3)
七宗町	七宗町簡易水道	2,315	1,661		654					649,241	477,216		172,025			
七宗町	計	2,315	1,661		654					649,241	477,216		172,025			
八百津町	久田見	1,175	1,175							211,707						
八百津町	潮南	159	159							25,972						
八百津町	篠原	65	65							6,797	6,797					
八百津町	計	1,399	1,399							244,476	244,476					
白川町	白川	1,238			1,238					276,870		276,870				
白川町	赤川	855		232	623					201,865	54,766	147,099				
白川町	飛驒川流域	1,767	100	494	1,173					412,716	23,356	115,383	273,977			
白川町	三川	426		257	169					129,900		78,369	51,531			
白川町	黒川	991	638		353					230,577	230,577					
白川町	計	5,277	738	983	3,556					1,251,928	253,933	248,518	749,477			
東白川村	東白川	1,275	1,275							311,038	311,038					
東白川村	計	1,275	1,275							311,038	311,038					
中津川市	神坂	700						700		165,251				165,251		
中津川市	阿木	1,110	1,110							219,248	219,248					
中津川市	霧ヶ原	23	23							8,030	8,030					
中津川市	加子母	2,195	1,595	600						612,137	471,046	141,091				
中津川市	坂下	2,691	538	2,153						528,707	71,375	457,332				
中津川市	合郷	259	259							84,970	84,970					
中津川市	上野・外洞	596	250	346						183,882		183,882				
中津川市	小野沢	33						33		7,238						7,238
中津川市	まごめ	750	750							209,712	209,712					
中津川市	山口	272	97	175						107,333	33,105	74,228				
中津川市	峠	87	87							15,564	15,564					
中津川市	下山	31	31							14,164	14,164					
中津川市	本沢	85	85							26,097	26,097					
中津川市	川上	437	437							187,794	187,794					
中津川市	蛭川	1,942	220	1,259	463					453,374	41,351	331,751	80,272			
中津川市	下付知	2,005	1,174		831					668,460	469,103		199,357			
中津川市	上付知	588	588							194,101	194,101					
中津川市	稲荷平	115	115							16,859	16,859					
中津川市	田瀬	491	491							120,925	120,925					
中津川市	新田	66	66							8,492	8,492					
中津川市	計	14,476	7,916	4,533	1,294			700	33	3,832,338	2,191,936	1,188,284	279,629		165,251	7,238
恵那市	中野方	812						812		148,630						148,630
恵那市	飯地	514	514							75,083	75,083					
恵那市	岩村	2,340	1,510	230				600		649,730	341,612	49,291				258,827
恵那市	山岡	2,848	2,416			432				667,485	659,745		7,740			
恵那市	明智	2,678	2,678							700,131	700,131					
恵那市	吉良見	355	175		180					98,313	82,066		16,247			
恵那市	静波	255	255							63,624	63,624					
恵那市	横通・阿妻	80	80							10,650	10,650					
恵那市	大平	385	385							81,737	81,737					
恵那市	上川	132	132							19,272	19,272					
恵那市	中沢	54	54							10,615	10,615					
恵那市	閑川	93			93					11,509		11,509				
恵那市	上矢作	948	948							181,125	181,125					
恵那市	下原田	241	241							72,531	72,531					
恵那市	毛呂窪	165	165							16,809	16,809					
恵那市	計	11,900	9,553	230	273	432		1,412		2,807,244	2,315,000	49,291	35,496			407,457
高山市	荒城	419	209					210		56,320	15,971					40,349
高山市	坂下	227	222			5				75,555	73,730		1,825			
高山市	上小鳥	60	60							21,910	21,910					
高山市	彦谷	154						154		56,210						56,210
高山市	川上	1,061	776		285					315,163	241,245		73,918			
高山市	六厩	40	40							8,499	8,499					
高山市	荘川	769						769		161,857						161,857
高山市	野々俣	91						91		33,215						33,215
高山市	宮	1,678	1,528					150		301,738	274,765					26,973

市町村	事業名称	取水状況															
		計画							実績								
		1日最大 取水量 (m3)	河川水 (m3/日)	伏流水 (m3/日)	浅層 地下水 (m3/日)	深層 地下水 (m3/日)	湧水 (m3/日)	ダム水 その他 (m3/日)	浄水 受水 (m3/日)	年間 取水量 (m3)	河川水 (m3)	伏流水 (m3)	浅層 地下水 (m3)	深層 地下水 (m3)	湧水 (m3)	ダム水 その他 (m3)	浄水 受水 (m3)
高山市	段	117	102					15		17,746	15,471					2,275	
高山市	久々野	1,170			1,170					226,768			226,768				
高山市	大西	301			301					62,845			62,845				
高山市	中組	216			216					36,926			36,926				
高山市	渚	82			82					21,640			21,640				
高山市	小坊	61				61				9,294				9,294			
高山市	朝日	273						273		99,646						99,646	
高山市	大廣	38						38		6,027						6,027	
高山市	黒川	38						38		10,798						10,798	
高山市	秋神	393	262					131		69,395	46,263					23,132	
高山市	日面	107			16			91		25,903			3,873			22,030	
高山市	甲・小谷	137						137		40,707						40,707	
高山市	上ヶ洞	228						228		23,792						23,792	
高山市	阿多野郷	42						42		14,979						14,979	
高山市	日和田	331						331		45,485						45,485	
高山市	本郷	604	604							187,615	187,615						
高山市	奥飛驒温泉郷	5,774	174			844		4,756		1,646,309	49,612			240,645		1,356,052	
高山市	長倉	85	85							22,105	22,105						
高山市	蔵柱	287	287							52,045	52,045						
高山市	計	14,783	4,349		2,070	910		7,454		3,650,492	1,009,231		425,970	251,764		1,963,527	
飛驒市	末高	137						137		21,568						21,568	
飛驒市	数河	447						447		25,308						25,308	
飛驒市	三ヶ村	374				374				89,389			89,389				
飛驒市	中太江	75						75		13,844						13,844	
飛驒市	諏訪	289						289		80,251						80,251	
飛驒市	五ヶ村	560			210	350				86,147			86,147				
飛驒市	角川	450						450		161,055						161,055	
飛驒市	有家	26						26		4,635						4,635	
飛驒市	羽根	22						22		4,908						4,908	
飛驒市	新名	30						30		4,169						4,169	
飛驒市	上ヶ島	20						20		2,048						2,048	
飛驒市	元田	24						24		3,631						3,631	
飛驒市	天生	20						20		2,941						2,941	
飛驒市	稲越	197				96		101		30,799						30,799	
飛驒市	大無雁	101						101		12,689						12,689	
飛驒市	宮川第1	445				445				39,485			39,485				
飛驒市	種蔵	174	174							10,593	10,593						
飛驒市	打保	57						57		12,415						12,415	
飛驒市	杉原	175				175				27,013			27,013				
飛驒市	西・伏方	400						400		106,238						106,238	
飛驒市	谷・中山	30						30		6,886						6,886	
飛驒市	寺林	149	112					37		54,385	40,880					13,505	
飛驒市	山田	125	125							26,372	26,372						
飛驒市	吉田	159	159							42,969	42,969						
飛驒市	上村	182	54	128						49,698	19,126	30,572					
飛驒市	石神	26	26							7,256	7,256						
飛驒市	神岡数河	54	54							19,710	19,710						
飛驒市	麻生野	94						94		24,970						24,970	
飛驒市	下之本	48	48							7,366	7,366						
飛驒市	森茂	87	87							10,584	10,584						
飛驒市	畦畑	66						66		6,277						6,277	
飛驒市	計	5,043	839	128	210	1,440		2,426		995,599	184,856	30,572		242,034		538,137	
下呂市	萩原	3,090			1,940			1,150		589,303			61,877			527,426	
下呂市	浅水	1,970			1,970					537,445			537,445				
下呂市	釜ヶ野	301				301				84,119				84,119			
下呂市	四美	267	267							57,160	57,160						
下呂市	宮田	638						638		147,053						147,053	
下呂市	山之口	516	516							111,494	111,494						

市町村	事業名称	取水状況														
		計画								実績						
		1日最大 取水量 (m3)	河川水 (m3/日)	伏流水 (m3/日)	浅層 地下水 (m3/日)	深層 地下水 (m3/日)	湧水 (m3/日)	ダム水 その他 (m3/日)	浄水 受水 (m3/日)	年間 取水量 (m3)	河川水 (m3)	伏流水 (m3)	浅層 地下水 (m3)	深層 地下水 (m3)	湧水 (m3)	ダム水 その他 (m3)
下呂市	小坂	2,450	2,450							711,212	711,212					
下呂市	無数原	105	105							19,141	19,141					
下呂市	門坂	50	50							22,276	22,276					
下呂市	竹原	1,265	1,265							646,361	646,361					
下呂市	中山	70	70							26,291	26,291					
下呂市	中原東	405	405							118,397	118,397					
下呂市	門和佐	323	323							93,447	93,447					
下呂市	下呂東部	942	942							153,412	153,412					
下呂市	和川	473	473							80,572	80,572					
下呂市	久野川	72	72							23,089	23,089					
下呂市	金山	2,787	2,787							972,240	972,240					
下呂市	東	616	616							420,828	420,828					
下呂市	菅田	630	630							156,129	156,129					
下呂市	馬瀬	1,171	1,171							242,858	242,858					
下呂市	計	18,141	12,142		3,910	301		1,788		5,212,827	3,854,907		599,322	84,119		674,479
白川村	白川村	1,416	1,207		209					666,747	473,274		193,473			
白川村	計	1,416	1,207		209					666,747	473,274		193,473			

市町村	事業名称	浄水状況						給水状況					
		計画 浄水能力 (m3/日)	実績					実績 年間 給水量 (m3)	有収水量		無収 水量 (m3)	無効 水量 (m3)	実績 1日最大 給水量 (m3/日)
			年間 浄水量 (m3)	消毒 のみ (m3)	緩速 ろ過 (m3)	急速 ろ過 (m3)	膜 ろ過 (m3)		その他 (m3)	生活用 (m3)			
関市	岩本	106	9,061			9,061		9,061	8,498		563		45
関市	寺尾	243	97,709		97,709			97,709	89,580		1,739	6,390	243
関市	武儀中央	1,440	399,630		111,279	226,728	61,623	399,630	319,286			80,344	1,440
関市	中之保	500	102,983		102,983			102,983	79,319			23,664	356
関市	鳥屋市	175	63,318		63,318			63,318	34,035		3,293	25,990	170
関市	上之保中央	661	225,863	206,947	18,916			211,723	137,620		2,950	71,153	705
関市	船山	168	28,238		28,238			27,437	25,517		410	1,510	119
関市	計	5,284	1,402,492	515,361	477,123	348,365	61,623	1,387,551	1,031,576		74,680	281,295	4,620
美濃市	片知	411	71,106				71,106	71,106	60,293			10,813	213
美濃市	半道	51	14,158	14,158				14,158	11,600			2,558	42
美濃市	洲原	600	184,212	184,212				184,212	144,833			39,379	607
美濃市	牧谷	1,181	374,571	374,571				374,571	274,777			99,794	1,143
美濃市	乙北	60	11,419		11,419			11,419	9,072			2,347	39
美濃市	計	2,303	655,466	572,941	11,419		71,106	655,466	500,575			154,891	2,043
郡上市	美山	141	32,614	32,614				32,614	30,513		76	2,025	107
郡上市	鈴原	34	14,898	14,898				14,898	14,870		28		49
郡上市	那比	122	42,153		42,153			42,153	39,537		323	2,293	138
郡上市	相生	236	84,900		84,900			84,900	76,652		155	8,093	280
郡上市	千虎	96	13,590		13,590			13,590	11,010			2,580	44
郡上市	下吉野	100	17,272		17,272			17,272	13,101			4,171	56
郡上市	安久田	55	8,357				8,357	8,357	6,382		134	1,841	54
郡上市	有坂	50	20,075		20,075			20,075	15,060			5,015	66
郡上市	初音	75	25,295		25,295			25,295	19,856			5,439	83
郡上市	亀尾島	63	16,970	16,970				16,970	13,944		16	3,010	55
郡上市	市島	625	177,959		177,959			177,959	154,830		1,121	22,008	593
郡上市	高畑	87	13,638		13,638			13,638	12,320		44	1,274	55
郡上市	夕谷	90	15,091		15,091			15,091	13,872		141	1,078	80
郡上市	小那比	248	32,770		32,770			32,770	22,172		328	10,270	157
郡上市	有穂	200	27,660		27,660			27,660	20,515		1,344	5,801	117
郡上市	入間	45	10,849		10,849			10,849	8,350		412	2,087	36
郡上市	河鹿	33	5,305		5,305			5,305	5,119			186	18
郡上市	大和中央	1,355	469,388			469,388		469,388	389,060		4,426	75,902	1,543
郡上市	神路	166	32,715		32,715			32,715	23,529		20	9,166	160
郡上市	東	426	46,018			46,018		46,018	31,278		107	14,633	211
郡上市	北	424	42,915		36,564	6,351		42,915	37,196		58	5,661	361
郡上市	西	224	20,280			20,280		20,280	11,760			8,520	100
郡上市	二日町	350	70,193		70,193			70,193	59,114		792	10,287	341
郡上市	向小駄良	351	85,858			85,858		85,858	75,139		1,894	8,825	314
郡上市	白鳥北部	413	85,866		85,866			85,866	68,819		3,726	13,321	371
郡上市	石徹白	227	34,750				34,750	34,750	27,561		1,894	5,295	169
郡上市	中西	183	46,870		46,870			46,870	44,887		590	1,393	166
郡上市	東部	562	60,810				60,810	60,810	48,109		421	12,280	293
郡上市	那留	356	77,032		77,032			77,032	69,921		171	6,940	254
郡上市	阿多岐	111	15,024				15,024	15,024	6,900		165	7,959	56
郡上市	高鷲中央	844	181,785	181,785				181,785	136,427		3,103	42,255	768
郡上市	切立	96	27,126		27,126			27,126	20,396		191	6,539	89
郡上市	高鷲北部	1,030	237,160	88,850	148,310			237,160	192,391		3,112	41,657	820
郡上市	鷲見	124	19,413			19,413		19,413	18,807		12	594	88
郡上市	小洞	42	11,597	11,597				11,597	8,858		210	2,529	38
郡上市	南部	174	49,565		49,565			49,565	36,490		1,451	11,624	163
郡上市	美並北部	370	116,712		116,712			116,712	91,169		94	25,449	384
郡上市	中部	1,476	335,843		335,843			335,843	274,531		373	60,939	1,137
郡上市	木尾	140	19,804		19,804			19,804	16,692		3	3,109	79
郡上市	梅原	55	6,005			6,005		6,005	5,233			772	37
郡上市	畑佐	227	82,091		82,091			82,091	53,129		48	28,914	270
郡上市	二間手	383	139,795		139,795			139,795	108,357		581	30,857	460
郡上市	小川	81	20,497		20,497			20,497	19,190		18	1,289	67
郡上市	寒水	199	21,988		21,988			21,988	20,838		373	777	72
郡上市	和良	878	261,857	189,661	72,196			261,857	211,047		712	50,098	860
郡上市	計	13,567	3,178,353	536,375	1,869,724	653,313	118,941	3,178,353	2,584,931		28,667	564,755	11,659

市町村	事業名称	浄水状況							給水状況					
		計画 浄水能力 (m3/日)	実績						実績 年間 給水量 (m3)	有収水量		無収 水量 (m3)	無効 水量 (m3)	実績 1日最大 給水量 (m3/日)
			年間 浄水量 (m3)	消毒 のみ (m3)	緩速 ろ過 (m3)	急速 ろ過 (m3)	膜 ろ過 (m3)	その他 (m3)		生活用 (m3)	その他 (m3)			
高山市	段	93	17,746	2,275	15,471				17,746	3,398	426		13,922	76
高山市	久々野	419	226,768	226,768					226,768	157,182	69,534	52		880
高山市	大西	301	62,845	62,845					62,845	51,895	1,753	9	9,188	301
高山市	中組	216	36,926	36,926					36,926	26,370	4,969		5,587	199
高山市	渚	82	21,640	21,640					21,640	13,051	8,589			82
高山市	小坊	227	9,294	9,294					9,294	8,822	470	2		30
高山市	朝日	273	99,646	99,646					99,646	42,042	13,484	1	44,119	206
高山市	大廣	38	6,027	6,027					6,027	5,303	8		716	21
高山市	黒川	38	10,798	10,798					10,798	6,331	43		4,424	38
高山市	秋神	393	69,395	23,132	46,263				69,395	31,574	516	1	37,304	247
高山市	日面	107	25,903	25,903					25,903	24,589	1,259	1	54	85
高山市	甲・小谷	107	40,707	40,707					40,707	27,737	376	1	12,593	128
高山市	上ヶ洞	228	23,792	23,792					23,792	6,002	15,734		2,056	76
高山市	阿多野郷	42	14,979	14,979					14,979	3,387	22		11,570	42
高山市	日和田	331	45,485	45,485					45,485	16,523	6,629		22,333	228
高山市	本郷	557	187,615		187,615				187,615	115,457	10,747	5	61,406	557
高山市	奥飛騨温泉郷	6,045	1,646,309	1,412,817	180,552		52,940		1,646,309	283,414	163,799	302	1,198,794	2,694
高山市	長倉	85	22,105		22,105				22,105	5,009	130		16,966	78
高山市	蔵柱	239	52,045			52,045			52,045	30,539	92	42	21,372	180
高山市	計	12,983	3,650,492	2,457,381	1,072,155	68,016	52,940		3,650,492	1,394,135	441,035	539	1,814,783	9,242
飛騨市	末高	137	21,568	21,568					21,568	18,364		183	3,021	74
飛騨市	数河	447	25,308	25,308					25,308	20,246		202	4,860	104
飛騨市	三ヶ村	374	89,389	89,389					89,389	83,375		833	5,181	320
飛騨市	中太江	75	13,844	13,844					13,844	12,322		123	1,399	57
飛騨市	諏訪	289	80,251	80,251					80,251	69,016		690	10,545	289
飛騨市	五ヶ村	560	86,147	86,147					86,147	82,885		828	2,434	305
飛騨市	角川	236	161,055	161,055					64,500	64,500				236
飛騨市	有家	26	4,635	4,635					4,635	4,635				13
飛騨市	羽根	22	4,908	4,908					4,908	4,908				13
飛騨市	新名	30	4,169	4,169					4,169	4,169				11
飛騨市	上ヶ島	20	2,048	2,048					2,048	2,048				6
飛騨市	元田	24	3,631	3,631					3,631	3,631				10
飛騨市	天生	20	2,941	2,941					2,941	2,941				8
飛騨市	稲越	197	30,799	30,799					28,591	28,591				84
飛騨市	大無雁	101	12,689	12,689					12,689	12,662		27		69
飛騨市	宮川第1	242	39,485	39,485					39,485	39,438		47		118
飛騨市	種蔵	174	10,593		10,593				10,593	10,513		80		38
飛騨市	打保	57	12,415	12,415					12,415	12,349		66		44
飛騨市	杉原	175	27,013	27,013					27,013	26,928		85		84
飛騨市	西・伏方	400	106,238	106,238					106,238	77,060		3,082	26,096	400
飛騨市	谷・中山	30	6,886	6,886					6,886	3,272		164	3,450	30
飛騨市	寺林	101	54,385		54,385				54,385	50,033		2,502	1,850	149
飛騨市	山田	125	26,372		26,372				26,372	20,003		800	5,569	98
飛騨市	吉田	144	42,969		42,969				42,969	33,767		1,351	7,851	159
飛騨市	上村	182	49,698	30,572	19,126				49,698	37,258		1,490	10,950	182
飛騨市	石神	26	7,256		7,256				7,256	6,465		259	532	26
飛騨市	神岡数河	54	19,710		19,710				19,710	12,950		518	6,242	45
飛騨市	麻生野	94	24,970	24,970					24,970	21,444		214	3,312	82
飛騨市	下之本	39	7,366			7,366			7,366	7,147		71	148	33
飛騨市	森茂	53	10,584		10,584				10,584	8,007		480	2,097	43
飛騨市	畦畑	66	6,277	6,277					6,277	5,649		56	572	26
飛騨市	計	4,520	995,599	797,238	190,995	7,366			896,836	786,576		14,151	96,109	3,156
下呂市	萩原	3,000	583,411	29,170	291,705	262,536			583,410	383,937	95,995	17,901	85,577	2,044
下呂市	浅水	1,970	515,948	515,948					515,947	317,693	113,062	5,813	79,379	1,431
下呂市	釜ヶ野	297	84,117	84,117					84,116	39,921	21,709	3,282	19,204	281
下呂市	四美	242	52,589		52,589				52,587	35,239	6,591	256	10,501	220
下呂市	宮田	580	132,348		132,348				132,347	95,260	16,218	7,496	13,373	507
下呂市	山之口	469	100,346		100,346				100,345	48,485	4,906	364	46,590	430

市町村	事業名称	浄水状況						給水状況						
		計画	実績					実績 年間 給水量 (m3)	有収水量		無収 水量 (m3)	無効 水量 (m3)	実績 1日最大 給水量 (m3/日)	
		浄水 能力 (m3/日)	年間 浄水量 (m3)	消毒 のみ (m3)	緩速 ろ過 (m3)	急速 ろ過 (m3)	膜 ろ過 (m3)		その他 (m3)	生活用 (m3)				その他 (m3)
下呂市	小坂	2,445	640,092		640,092				640,091	249,948	138,909	2,193	249,041	2,236
下呂市	無数原	95	17,235		17,235				17,234	13,004	2,507		1,723	58
下呂市	門坂	45	20,049		20,049				20,048	6,130	4,082		9,836	136
下呂市	竹原	1,150	314,670		293,988	20,682			314,669	173,896	69,476	1,055	70,242	1,140
下呂市	中山	63	21,109		21,109				21,108	16,222	928		3,958	86
下呂市	中原東	368	80,743		80,743				80,742	62,613	6,915	65	11,149	291
下呂市	門和佐	293	50,728		50,728				50,727	39,677	1,413	153	9,484	191
下呂市	下呂東部	856	143,829				143,829		143,828	108,171	13,613	7,662	14,382	554
下呂市	和川	438	78,958				78,958		78,957	51,877	11,753	409	14,918	272
下呂市	久野川	66	12,178				12,178		12,177	9,184	424		2,569	66
下呂市	金山	2,620	709,349		77,702	631,647			631,647	454,600	29,357	1,662	146,028	2,135
下呂市	東	560	337,097			337,097			337,096	156,528	50,980	572	129,016	1,149
下呂市	菅田	573	96,522		96,522				96,521	78,663	1,361	197	16,300	443
下呂市	馬瀬	976	219,467		219,467				219,466	99,916	79,675	292	39,583	864
下呂市	計	17,106	4,210,785	629,235	2,094,623	1,251,962	234,965		4,133,063	2,440,964	669,874	49,372	972,853	14,534
白川村	白川村	1,288	666,747	193,473	473,274				545,664	235,593			310,071	2,125
白川村	計	1,288	666,747	193,473	473,274				545,664	235,593			310,071	2,125

市町村	事業名称	管路延長																		
		導水管					送水管					配水管								
		導水管 延長計 (m)	鑄鉄管 (m)	ダクタイル 鑄鉄管 (m)	鋼管 (m)	石綿 セメント管 (m)	その他 管種 (m)	送水管 延長計 (m)	鑄鉄管 (m)	ダクタイル 鑄鉄管 (m)	鋼管 (m)	石綿 セメント管 (m)	その他 管種 (m)	配水管 延長計 (m)	鑄鉄管 (m)	ダクタイル 鑄鉄管 (m)	鋼管 (m)	石綿 セメント管 (m)	硬質塩化 ビニル管 (m)	その他 管種 (m)
下呂市	小坂	2,034		1,450	51		533	12,637		4,015	300		8,322	87,740	2,240	15,546	4,375		65,579	
下呂市	無数原	79					79							3,727		284	555		2,888	
下呂市	門坂	540					540	2,282					2,282	4,617	415	58			4,144	
下呂市	竹原	715		85	213		417	5,123		12	2,738		2,373	22,730		2,876	3,150		16,609	95
下呂市	中山	355			25		330							2,942	290	71			2,581	
下呂市	中原東	60		60				2,896			37		2,859	11,136		1,042	96		9,478	520
下呂市	門和佐	557					557							13,001		4,525			8,476	
下呂市	下呂東部	324					324	4,697		1,147			3,550	18,205		855			17,149	201
下呂市	和川	343					343	2,305		1,975			330	14,314		2,620			11,216	478
下呂市	久野川	27					27							3,346					3,316	30
下呂市	金山	4,625	1,556		969		2,100	1,611		9	175		1,427	27,234	520	10,151	1,103		15,393	67
下呂市	東	2,936		2,936				946		946				23,774		9,232			14,542	
下呂市	菅田	1,280		1,280				6,709		621			6,088	22,794		1,981			20,813	
下呂市	馬瀬	1,247					1,247	1,999		427			1,572	41,431		8,187	997		30,785	1,462
下呂市	計	20,459	1,556	7,066	1,746		10,091	46,735		12,311	4,449		29,975	430,555	3,465	77,953	11,729		326,571	10,837
白川村	白川村	1,909		260			1,649	1,327	591	736				23,633	2,351	5,469			9,167	6,646
白川村	計	1,909		260			1,649	1,327	591	736				23,633	2,351	5,469			9,167	6,646

5 專用水道

番号	市町村名	設置者 施設名	竣工 年月	給水区域の 上水・簡水の 名称	現在 給水人口 (人)	施設 能力 (m ³ /日)	原水の 種別	浄水施設の 種別	施設の専用 兼用の別
1	岐阜市	岐阜大学柳戸団地	S55.8.1	岐阜市上水道	365	1,010	深井戸	急速ろ過	飲用のみ
2	岐阜市	岐阜県総合医療センター	S47.3.1	岐阜市上水道	94	2,300	深・受	消毒のみ	原水併用
3	岐阜市	サンパーク岐阜西	H3.8.1	岐阜市上水道	150	20	浅井戸	消毒のみ	飲用のみ
4	岐阜市	旅館すぎ山	S44.12.1	岐阜市上水道		130	深井戸	消毒のみ	浄水併用
5	岐阜市	岐阜中央病院	H11.5.1	岐阜市上水道		257	深井戸	消毒のみ	飲用のみ
6	岐阜市	岐阜県岐阜総合庁舎	S33.8.1	岐阜市上水道		524	深井戸	消毒のみ	原水併用
7	岐阜市	エル・アリーヴォ岐阜	H7.7.1	岐阜市上水道		45	深井戸	消毒のみ	飲用のみ
8	岐阜市	グラン・プラス		岐阜市上水道		54	深井戸	消毒のみ	飲用のみ
9	岐阜市	平和ビル岐阜高島屋	S52.9.1	岐阜市上水道		180	受水	消毒のみ	浄水併用
10	岐阜市	岐阜女子大学	S43.4.1	岐阜市上水道		360	深井戸	急速ろ過	原水併用
11	岐阜市	更科	H4.8.1	岐阜市上水道	6	350	深井戸	消毒のみ	飲用のみ
12	岐阜市	岐阜県福祉・農業会館	S55.2.1	岐阜市上水道		98	深井戸	消毒のみ	浄水併用
13	岐阜市	岐阜会館	S44.12.1	岐阜市上水道		200	深井戸	消毒のみ	飲用のみ
14	岐阜市	安江病院	S56.4.1	岐阜市上水道		432	深井戸	消毒のみ	浄水併用
15	岐阜市	岐阜産業会館	S45.8.1	岐阜市上水道		220	深井戸	消毒のみ	飲用のみ
16	岐阜市	岐阜赤十字病院	S57.11.1	岐阜市上水道		295	深井戸	簡易ろ過	浄水併用
17	岐阜市	岐阜市立岐阜西中学校	S59.4.1	岐阜市上水道		45	深井戸	消毒のみ	浄水併用
18	岐阜市	ホテルJUNO	H1.10.1	岐阜市上水道		58	浅井戸	消毒のみ	浄水併用
19	岐阜市	介護老人保健施設 長良川ピラ	H5.4.1	岐阜市上水道	90	40	深井戸	消毒のみ	飲用のみ
20	岐阜市	清翔高等学校北舎	S39.12.1	岐阜市上水道		13	深井戸	消毒のみ	浄水併用
21	岐阜市	清翔高等学校南舎	S46.3.1	岐阜市上水道		22	深井戸	消毒のみ	浄水併用
22	岐阜市	朝日大学歯学部附属村上記念 病院	S59.9.1	岐阜市上水道		68	深井戸	消毒のみ	飲用のみ
23	岐阜市	岐阜聖徳学園大学 岐阜キャンパス3号館	H10.4.1	岐阜市上水道		20	深井戸	消毒のみ	原水併用
24	岐阜市	岐阜グランドホテル	H5.4.1	岐阜市上水道		850	深井戸	消毒のみ	浄水併用
25	岐阜市	三浦老人保健施設	S55.8.1	岐阜市上水道	60	32	深井戸	消毒のみ	浄水併用
26	岐阜市	岐阜県シンクタンク庁舎	S47.12.1	岐阜市上水道		90	深井戸	消毒のみ	浄水併用
27	岐阜市	岐阜県庁	S41.2.1	岐阜市上水道		7,000	深井戸	消毒のみ	浄水併用
28	岐阜市	県営近の島住宅	S44.4.1	岐阜市上水道	674	5,400	受水	消毒のみ	飲用のみ
29	岐阜市	県営田神住宅	S54.4.1	岐阜市上水道	664	4,320	受水	消毒のみ	飲用のみ
30	岐阜市	近石病院	S48.1.1	岐阜市上水道		200	深井戸	消毒のみ	浄水併用
31	岐阜市	寺田ガーデン	H7.4.1	岐阜市上水道	100	101	深井戸	急速ろ過	原水併用
32	岐阜市	寺田ガーデンデイケア	H12.12.1	岐阜市上水道		48	深井戸	急速ろ過	原水併用
33	岐阜市	富田学園・岐阜東中学校	S46.10.1	岐阜市上水道		30	浅井戸	消毒のみ	浄水併用
34	岐阜市	富田高等学校	S33.12.1	岐阜市上水道		75	浅井戸	消毒のみ	浄水併用

番号	市町村名	設置者 施設名	竣工 年月	給水区域の 上水・簡水の 名称	現在 給水人口 (人)	施設 能力 (m ³ /日)	原水の 種別	浄水施設の 種別	施設の専用 兼用の別
35	岐阜市	岐阜東高等学校	S38.11.1	岐阜市上水道		105	浅井戸	消毒のみ	浄水併用
36	岐阜市	岐阜北カントリークラブ	S53.4.1	岐阜市上水道		380	深井戸	消毒のみ	浄水併用
37	岐阜市	十八楼	S61.5.1	岐阜市上水道		200	深井戸	消毒のみ	浄水併用
38	岐阜市	サンシティハイツマルナカ	S62.7.1	岐阜市上水道	105	23	深井戸	消毒のみ	浄水併用
39	岐阜市	ホテルルネスシラサギ	H9.12.1	岐阜市上水道		79	深井戸	消毒のみ	浄水併用
40	岐阜市	岐阜都ホテル	H7.7.1	岐阜市上水道		600	深井戸	消毒のみ	浄水併用
41	岐阜市	岐阜キャッスルイン	H15.5.1	岐阜市上水道		54	深井戸	消毒のみ	浄水併用
42	岐阜市	ホテルパーク	S37.6.1	岐阜市上水道		50	深井戸	消毒のみ	浄水併用
43	岐阜市	岐阜大学医学部・附属病院団地	H16.5.1	岐阜市上水道	72	900	深井戸	消毒のみ	飲用のみ
44	岐阜市	岐阜南病院	S54.11.1	岐阜市上水道	181	78	深井戸	消毒のみ	飲用のみ
45	岐阜市	岐阜キャッスル	S58.10.1	岐阜市上水道	116	141	深井戸	消毒のみ	飲用のみ
46	岐阜市	岐阜聖徳学園大学	S47.9.1	岐阜市上水道	374	36	深井戸	消毒のみ	飲用のみ
47	岐阜市	介護老人保健施設 ロアジかねまつ	H8.5.1	岐阜市上水道	100	50	深井戸	消毒のみ	浄水併用
48	岐阜市	岐阜聖徳学園大学付属高等学校	S51.3.1	岐阜市上水道		25	深井戸	消毒のみ	飲用のみ
49	岐阜市	東横イン岐阜		岐阜市上水道		83	深・受	消毒のみ	浄水併用
50	岐阜市	アルモニーテラッセ	H18.6.30	岐阜市上水道		200	深井戸	消毒のみ	浄水併用
51	岐阜市	黒野病院 管理棟		岐阜市上水道		22	深井戸	消毒のみ	飲用のみ
52	岐阜市	黒野病院 給食棟		岐阜市上水道		30	深井戸	消毒のみ	飲用のみ
53	岐阜市	黒野病院 中央、北、西、その他		岐阜市上水道		53	深井戸	消毒のみ	飲用のみ
54	羽島市	坂丸簡易水道組合	S41.8.1	羽島市上水道	220	576	深井戸	消毒のみ	飲用のみ
55	羽島市	赤松水道組合	S30.4.1	羽島市上水道	498	111	深井戸	消毒のみ	飲用のみ
56	羽島市	羽島市民病院	S51.8.1	羽島市上水道	5	720	深井戸	消毒のみ	浄水併用
57	羽島市	日興テキスタイル		羽島市上水道		31	深井戸	消毒のみ	原水併用
58	羽島市	羽島市役所	S34.7.1	羽島市上水道		500	深井戸	消毒のみ	飲用のみ
59	羽島市	ホテルコーヨー	H14.1.1	羽島市上水道		120	深井戸	消毒のみ	飲用のみ
60	羽島市	ホテルコーヨー別館	H8.11.1	羽島市上水道			深井戸	消毒のみ	飲用のみ
61	羽島市	(株)高陽社 販売促進センター	H6.11.1	羽島市上水道		40	深井戸	消毒のみ	飲用のみ
62	各務原市	航空自衛隊岐阜基地	S21.10.1	各務原市上水道	463	3,780	深井戸	消毒のみ	原水併用
63	各務原市	県営尾崎団地	S49.8.1	各務原市上水道	2,361	690	受水		飲用のみ
64	各務原市	独立行政法人都市再生機構 緑苑団地	S51.7.1	各務原市上水道	2,255	1,030	受水		飲用のみ
65	各務原市	岐阜カンツリー倶楽部	S34.10.1	各務原市上水道		300	浅井戸	急速ろ過	浄水併用
66	各務原市	子苑第1幼稚園	S58.4.1	各務原市上水道		20	深井戸	消毒のみ	飲用のみ
67	各務原市	特別老人ホーム カーサ・レス ペート	H8.8.20	各務原市上水道	101	46	併用	急速ろ過	浄水併用
68	各務原市	各務原カントリー倶楽部	H4.11.2	各務原市上水道		60	併用	急速ろ過	浄水併用

番号	市町村名	設置者 施設名	竣工 年月	給水区域の 上水・簡水の 名称	現在 給水人口 (人)	施設 能力 (m ³ /日)	原水の 種別	浄水施設の 種別	施設の専用 兼用の別
69	各務原市	岐阜県消防学校	S48.12.1	各務原市上水道		31	深井戸	消毒のみ	飲用のみ
70	各務原市	エーザイ(株) 川島工場管理棟	S41.3.1			80	深井戸	消毒のみ	浄水併用
71	各務原市	ホテルルートイン各務原	H19.12.19	各務原市上水道		53	併用	消毒のみ	浄水併用
72	山県市	やまがたゴルフ倶楽部	H2.7.1	美山地域上水道		123	深井戸	急速ろ過	原水併用
73	山県市	岐北総合病院	S26.8.1	高富地域上水道		220	深井戸	消毒のみ	原水併用
74	瑞穂市	旭化成建材(株) 穂積工場3 AL工場	H14.9.1	瑞穂市上水道	200	183	深井戸	消毒のみ	浄水併用
75	瑞穂市	旭化成建材(株) 穂積工場8 AL工場	H14.9.1	瑞穂市上水道		350	深井戸	消毒のみ	浄水併用
76	瑞穂市	朝日大学歯学部付属病院	S42.5.1	瑞穂市上水道		159	深井戸	消毒のみ	飲用のみ
77	瑞穂市	朝日大学	S45.9.1	瑞穂市上水道		346	深井戸	消毒のみ	飲用のみ
78	本巣市	NEOキャンピングパーク	H11.4.1			100	浅井戸	消毒のみ	飲用のみ
79	本巣市	丸高ビル	S57.11.1	糸貫上水道	34	24	深井戸	消毒のみ	飲用のみ
80	本巣市	レシップ(株) 第4工場	H14.8.1	糸貫上水道		20	深井戸	消毒のみ	浄水併用
81	本巣市	岐阜第一高等学校	S33.4.1	糸貫上水道	64	160	深井戸	消毒のみ	飲用のみ
82	本巣市	岐阜本巣カントリー倶楽部	S50.3.1	外山簡易水道		100	深井戸	急速ろ過	飲用のみ
83	本巣市	介護老人保健施設 根尾川ガーデン	H10.3.1	神海簡易水道	98	24	深井戸	急速ろ過	飲用のみ
84	本巣市	特別養護老人ホーム さはら苑	H15.8.4	神海簡易水道	100	27	深井戸	急速ろ過	飲用のみ
85	本巣市	モレラ岐阜	H18.4.3	糸貫上水道		1,000	深井戸	膜ろ過	浄水併用
86	本巣市	岐阜工業高等専門学校	S39.4.1	真正上水道	300	220	深井戸	消毒のみ	飲用のみ
87	岐南町	岐南コーポ	S48.2.1	岐南町上水道	45	24	深井戸	消毒のみ	飲用のみ
88	岐南町	ホテルマイン岐阜店	H2.5.1	岐南町上水道		63	深井戸	消毒のみ	浄水併用
89	岐南町	岐阜女子高等学校 本館	S39.4.1	岐南町上水道	29	110	深井戸	消毒のみ	飲用のみ
90	岐南町	岐南町合同庁舎	S46.2.1	岐南町上水道		25	深井戸	消毒のみ	飲用のみ
91	岐南町	ホテルハワイ	H10.11.1	岐南町上水道		30	深井戸	消毒のみ	浄水併用
92	岐南町	ホテルHANDS	S59.4.1	岐南町上水道		50	深井戸	消毒のみ	浄水併用
93	笠松町	笠松刑務所	S61.2.1	笠松町上水道	782	330	深井戸	消毒のみ	飲用のみ
94	笠松町	カネ美食品 羽島工場	H11.3.1	笠松町上水道		40	深井戸	急速ろ過	浄水併用
95	笠松町	愛生病院	H11.10.1	笠松町上水道		73	深井戸	消毒のみ	飲用のみ
96	笠松町	岐阜県地方競馬組合	S35.4.1	笠松町上水道		2,880	深井戸	消毒のみ	浄水併用
97	笠松町	松波総合病院	S63.1.1	笠松町上水道		200	深井戸	消毒のみ	浄水併用
98	笠松町	松波総合病院介護老人保護施設	S48.4.1	笠松町上水道		100	深井戸	消毒のみ	浄水併用
99	北方町	明治製菓(株)岐阜工場	S46.9.1	北方町上水道		200	深井戸	消毒のみ	原水併用
100	大垣市	三甲テキスタイル	S28.6.1	大垣市上水道	8	1,238	深井戸	消毒のみ	飲用のみ
101	大垣市	大垣市民病院	S58.3.1	大垣市上水道	30	2,700	深井戸	消毒のみ	飲用のみ
102	大垣市	大垣病院	H14.11.1	大垣市上水道		172	深井戸	消毒のみ	飲用のみ

番号	市町村名	設置者 施設名	竣工 年月	給水区域の 上水・簡水の 名称	現在 給水人口 (人)	施設 能力 (m ³ /日)	原水の 種別	浄水施設の 種別	施設の専用 兼用の別
103	大垣市	イビデン(株) 青柳事業場	S29.9.1	大垣市上水道		200	深井戸	消毒のみ	飲用のみ
104	大垣市	大垣フォーラムホテル	S63.10.1	大垣市上水道		360	深井戸	消毒のみ	飲用のみ
105	大垣市	イビデン(株) 河間事業場	S48.5.1	大垣市上水道		170	深井戸	消毒のみ	飲用のみ
106	大垣市	イビデン(株) 大垣事業場	H9.6.1	大垣市上水道		95	深井戸	急速ろ過	飲用のみ
107	大垣市	神鋼造機	S25.1.1	大垣市上水道		30	深井戸	消毒のみ	飲用のみ
108	大垣市	老人保健施設 大樹	H8.7.1	大垣市上水道		59	深井戸	消毒のみ	飲用のみ
109	大垣市	岐阜経済大学3~8号館	S62.8.1	大垣市上水道		59	深井戸	消毒のみ	飲用のみ
110	大垣市	岐阜経済大学食堂	H4.4.1	大垣市上水道		23	深井戸	消毒のみ	飲用のみ
111	大垣市	岐阜県西濃総合庁舎	S46.2.1	大垣市上水道		48	深井戸	消毒のみ	飲用のみ
112	大垣市	県営荒崎住宅	S48.4.1	大垣市上水道	750	408	受水		飲用のみ
113	大垣市	老人福祉施設 ゴールドライフ 大東	H9.7.1	大垣市上水道	49	35	深井戸	消毒のみ	飲用のみ
114	大垣市	大垣市役所	S39.3.1	大垣市上水道		120	深井戸	消毒のみ	飲用のみ
115	大垣市	大垣中央病院	S60.10.1	大垣市上水道		58	深井戸	消毒のみ	飲用のみ
116	大垣市	ルートイン大垣インター	H15.6.1	大垣市上水道		50	深井戸	消毒のみ	飲用のみ
117	大垣市	老人福祉施設 サンヴェール大垣	H15.9.1	大垣市上水道	33	79	深井戸	消毒のみ	飲用のみ
118	大垣市	大垣病院第2	H1.1.10	大垣市上水道		45	深井戸	消毒のみ	飲用のみ
119	大垣市	かみいしづ緑の村公園	S59.4.1			57	伏流水	緩速ろ過	飲用のみ
120	大垣市	イビデン(株) 大垣中央事業所	H19.2.1	大垣市上水道		34	深井戸	消毒のみ	飲用のみ
121	海津市	養南病院	S58.11.1	海津市上水道	3	120	深井戸	消毒のみ	飲用のみ
122	養老町	緑町水道施設	S46.9.1	養老町上水道	215	350	深井戸	消毒のみ	飲用のみ
123	養老町	西美濃厚生病院	H8.6.1	養老町上水道		166	深井戸	消毒のみ	飲用のみ
124	垂井町	ユニチカ 垂井工場	S10.8.1		22	1,440	深井戸	消毒のみ	飲用のみ
125	垂井町	県営宮代住宅	S52.4.1	垂井町上水道	591	263	受水		飲用のみ
126	垂井町	博愛会病院	H19.5.7	垂井町上水道		426	浅井戸	消毒のみ	飲用のみ
127	神戸町	東邦テナックス揖斐川工場	S27.2.1	神戸町上水道	75	7,200	深井戸	消毒のみ	飲用のみ
128	輪之内町	輪之内クリニック	H8.10.1	輪之内町上水道		33	深井戸	消毒のみ	飲用のみ
129	安八町	三洋電機 岐阜事業所	S44.4.1	安八町上水道	62	591	深井戸	消毒のみ	飲用のみ
130	安八町	牧地区 もくせい団地	S49.4.1	安八町上水道	196	140	深井戸	消毒のみ	飲用のみ
131	安八町	三洋電機(株) 岐阜事業所工場第1	S44.3.1	安八町上水道		3,600	深井戸	消毒のみ	浄水併用
132	安八町	三洋電機(株) 岐阜事業所工場第2	S60.12.1	安八町上水道		1,200	深井戸	消毒のみ	浄水併用
133	安八町	三洋電機(株) 岐阜事業所工場第3	H4.12.1	安八町上水道		25	深井戸	消毒のみ	飲用のみ
134	安八町	帝人デュポンフィルム 岐阜事業所	S46.7.1	安八町上水道		38	深井戸	消毒のみ	飲用のみ
135	揖斐川町	揖斐濃厚生病院	H3.11.1	揖斐川町上水道		277	深井戸	消毒のみ	飲用のみ
136	揖斐川町	イビデン(株) 大垣北事業所	H1.4.1	揖斐川町上水道		60	深井戸	消毒のみ	飲用のみ

番号	市町村名	設置者 施設名	竣工 年月	給水区域の 上水・簡水の 名称	現在 給水人口 (人)	施設 能力 (m ³ /日)	原水の 種別	浄水施設の 種別	施設の専用 兼用の別
137	揖斐川町	貝月リゾート	H14.12.1			156	表流水	急速ろ過	飲用のみ
138	揖斐川町	夜叉姫の館	H11.12.1			130	伏流水	急速ろ過	飲用のみ
139	揖斐川町	かすがもりもり村	H9.4.1	春日簡易水道		37	表流水	急速ろ過	浄水併用
140	揖斐川町	谷汲カントリークラブ	H2.11.1		69	200	浅井戸	消毒のみ	飲用のみ
141	揖斐川町	道の駅星のふる里ふじはし	H19.4.1			179	表流水	膜ろ過	浄水併用
142	池田町	寺東住宅	S43.3.1	池田町上水道	149	62	深井戸	消毒のみ	飲用のみ
143	池田町	コスモ幼稚園	S60.10.1	池田町上水道	336	42	深井戸	急速ろ過	飲用のみ
144	池田町	特別養護老人ホーム サンビレッジ新生苑	S51.4.1	池田町上水道	30	108	深井戸	消毒のみ	飲用のみ
145	池田町	新生病院	S54.8.1	池田町上水道		108	深井戸	消毒のみ	飲用のみ
146	関市	シーダーヒルズカントリークラブ	H6.10.1	関市上水道		37	受水	消毒のみ	飲用のみ
147	関市	やまなみ	S60.7.1	関市上水道	1	29	浅井戸	消毒のみ	飲用のみ
148	関市	関観光ホテル	S62.3.1	関市上水道		45	深井戸	消毒のみ	飲用のみ
149	関市	山田ハイツ	H7.2.1	関市上水道	71	30	浅井戸	消毒のみ	飲用のみ
150	関市	美濃カントリー倶楽部	S11.3.2	関市上水道		96	浅井戸	消毒のみ	飲用のみ
151	美濃市	日本トムソン岐阜製作所	S44.8.1	美濃市上水道		300	浅・受	消毒のみ	浄水併用
152	美濃市	岐阜県中濃総合庁舎	S49.4.1	美濃市上水道		46	浅井戸	消毒のみ	飲用のみ
153	美濃市	関観光ホテル(株) みの観光ホテル	H9.8.1	美濃市上水道		42	浅井戸	消毒のみ	飲用のみ
154	郡上市	郡上八幡自然園	S55.5.1			50	深井戸	緩速ろ過	飲用のみ
155	郡上市	ホテル郡上八幡	S62.4.1	千虎簡易水道	1	90	表流水	急速ろ過	飲用のみ
156	郡上市	鷺見病院	S56.11.1	白鳥上水道		864	浅井戸	急速ろ過	飲用のみ
157	郡上市	しらおスキー場	S59.10.1			70	深井戸	消毒のみ	飲用のみ
158	郡上市	ウイングヒルズ白鳥リゾート ホテルヴィラウイング	H2.11.1			364	深井戸	急速ろ過	飲用のみ
159	郡上市	ウイングヒルズ白鳥リゾート プラザチャオ	H2.11.1			360	深井戸	急速ろ過	飲用のみ
160	郡上市	ウイングヒルズ白鳥リゾート 山腹レストラン	H9.12.1			216	深井戸	消毒のみ	飲用のみ
161	郡上市	イトシロシャローットタウンス スキー場	H2.12.1	石徹白簡易水道		90	深井戸	急速ろ過	飲用のみ
162	郡上市	白鳥高原リゾート	S51.4.1		3	60	深井戸	消毒のみ	浄水併用
163	郡上市	日本道路公団 ひるがのSA	H12.10.1			283	深井戸	急速ろ過	飲用のみ
164	郡上市	ホワイトピアたかす	H4.12.1			200	深井戸	消毒のみ	飲用のみ
165	郡上市	コージュ高鷺	H6.10.1		8	140	深井戸	消毒のみ	飲用のみ
166	郡上市	郡上高原ホテル 郡上高原スキー場	H1.3.1		2	120	深井戸	消毒のみ	飲用のみ
167	郡上市	牧歌の里	H8.4.1			200	深井戸	消毒のみ	飲用のみ
168	郡上市	高鷺スノーパーク	H11.12.1			344	深井戸	消毒のみ	飲用のみ
169	郡上市	鷺が岳スキー場 鷺が岳高原ゴルフ倶楽部	S45.7.1			861	深井戸	消毒のみ	飲用のみ
170	郡上市	ダイナランド レストランペルーナ	S60.12.1			150	深井戸	消毒のみ	飲用のみ

番号	市町村名	設置者名	竣工年月	給水区域の 上水・簡水の 名称	現在 給水人口 (人)	施設 能力 (m ³ /日)	原水の 種別	浄水施設の 種別	施設の専用 兼用の別
171	郡上市	ホテルヴィラモンサン	S57.12.1		1	45	深井戸	消毒のみ	飲用のみ
172	郡上市	サンメンバーズひるがの	H12.7.1	蛭ヶ野簡易水道	70	77	深井戸	急速ろ過	飲用のみ
173	郡上市	慈恵中央病院	S37.2.1	中部簡易水道	496	180	浅井戸	消毒のみ	飲用のみ
174	郡上市	めいほう高原 スキーセンター	H1.12.1			86	深井戸	消毒のみ	飲用のみ
175	郡上市	めいほう高原 第1レストハウス	H1.12.1			59	深井戸	消毒のみ	飲用のみ
176	郡上市	クックラひるがの	H20.4.1	蛭ヶ野簡易水道		78	深井戸	消毒のみ	飲用のみ
177	美濃加茂市	木沢記念病院	S52.4.1	美濃加茂市上水道		250	浅井戸	消毒のみ	飲用のみ
178	美濃加茂市	ソニーイーエムシーエス東海 テック美濃加茂サイト	H22.3.30	美濃加茂市上水道		120	深・受	膜ろ過	浄水併用
179	可児市	東建リゾートジャパン・ジャパン 東建塩河カントリー倶楽部	S63.3.1	可児市上水道		160	深・受	急速ろ過	浄水併用
180	可児市	可児ゴルフ倶楽部 可児ゴルフ場	H1.8.1	可児市上水道		150	深井戸	急速ろ過	浄水併用
181	可児市	日本ラインゴルフ	S41.11.1	可児市上水道		65	深井戸	消毒のみ	浄水併用
182	可児市	小萱OGMチェリークreekカ ントリークラブ	H5.2.1	可児市上水道		90	深井戸	急速ろ過	浄水併用
183	可児市	可児ゴルフ倶楽部美濃ゴルフ場	S59.11.1	可児市上水道		100	深井戸	急速ろ過	浄水併用
184	可児市	株式会社ヨシヅヤ可児店	H20.7.31	可児市上水道		40	深・受	膜ろ過	浄水併用
185	可児市	岐阜社会保険病院	H20.10.30	可児市上水道		222	深・受	膜ろ過	浄水併用
186	坂祝町	パジェロ製造(株)	S13.3.1	坂祝町上水道	10	1,080	深・受	消毒のみ	原水併用
187	白川町	美濃白川クオーレふれあいの里	H5.4.1	白川簡易水道		25	浅井戸	消毒のみ	飲用のみ
188	御嵩町	こぶしゴルフ倶楽部	H6.4.1			65	表流水	急速ろ過	浄水併用
189	御嵩町	富士OGMエクセレント 御嵩花トピアコース	H10.8.1	御嵩町上水道		100	深・受	急速ろ過	浄水併用
190	御嵩町	ワールドレイクゴルフ倶楽部	H4.10.1			70	深井戸	急速ろ過	浄水併用
191	御嵩町	レイクグリーンゴルフ倶楽部	S60.4.1			190	深井戸	急速ろ過	浄水併用
192	多治見市	県営旭ヶ丘住宅	S47.4.1	多治見市上水道	1,045	536	受水	消毒のみ	飲用のみ
193	瑞浪市	広池学園	S38.12.1	瑞浪市上水道	478	1,200	併用	急速ろ過	浄水併用
194	瑞浪市	東濃厚生病院	S38.12.1	瑞浪市上水道	7	200	併用	膜ろ過	浄水併用
195	瑞浪市	陶技学園みずなみ荘	H9.4.1	瑞浪市上水道	80	80	受水	消毒のみ	浄水併用
196	瑞浪市	瑞陵ゴルフクラブ	H2.9.1	瑞浪市上水道	3	58	表流水	急速ろ過	浄水併用
197	瑞浪市	青葉台団地	S55.12.1		58	51	受水	消毒のみ	飲用のみ
198	土岐市	県営泉北住宅	S52.4.1	土岐市上水道	701	335	受水	消毒のみ	飲用のみ
199	土岐市	名岐国際ゴルフ倶楽部	S46.9.1	土岐市上水道		150	深井戸	膜ろ過	飲用のみ
200	中津川市	王子特殊紙(株) 中津工場	S34.5.1	中津川上水道	300	380	表流水	急速ろ過	飲用のみ
201	中津川市	(株)明智ゴルフ倶楽部 富士カントリーひるかわゴルフ	H1.9.1	蛭川簡易水道		240	湧水	急速ろ過	飲用のみ
202	中津川市	フォーティーンヒルズ(株) フォーティーンヒルズカントリークラブ	H3.10.1			55	表流水	急速ろ過	飲用のみ
203	恵那市	(株)明智ゴルフ倶楽部 富士カントリー明智ゴルフ倶楽部	H2.3.1			214	深井戸	除鉄	飲用のみ
204	恵那市	キクオカ綜業(株) 笹平カントリークラブ	S62.10.1	田代長沢簡水		80	深井戸	急速ろ過	飲用のみ

番号	市町村名	設置者名	竣工年月	給水区域の 上水・簡水の 名称	現在 給水人口 (人)	施設 能力 (m ³ /日)	原水の 種別	浄水施設の 種別	施設の専用 兼用の別
205	恵那市	キクオカ綜業(株) 山岡カントリークラブ	H3.11.1	山岡西簡水		92	表・受	急速ろ過	飲用のみ
206	恵那市	(株)クレール メダリオンベルグラビアリゾート	H1.8.23			120	井戸水	急速ろ過	飲用のみ
207	高山市	高山市乗鞍高原専用水道	S50.10.1			150	伏流水	緩速ろ過	浄水併用
208	高山市	高山グリーンホテル	S48.7.1	高山市上水道		1,300	深井戸	消毒のみ	飲用のみ
209	高山市	鈴蘭御嶽ハイエリア	S47.4.1			1,200	湧水	緩速ろ過	飲用のみ
210	高山市	舟山アルコピアスキー場	S7.12.1			90	湧水	消毒のみ	飲用のみ
211	高山市	ヴィラージュ荘川高原	H14.9.18			300	浅井戸	急速ろ過	浄水併用
212	高山市	明智ゴルフ倶楽部 荘川ゴルフ場	H8.8.2			100	深井戸	急速ろ過	浄水併用
213	高山市	荘川高原カントリー倶楽部 赤谷専用水道	S50.4.1			450	表流水	急速ろ過	浄水併用
214	高山市	翠峯苑	S49.4.25			100	湧水	消毒のみ	飲用のみ
215	高山市	チャオ御岳リゾート	H10.11.26			93	深井戸	急速ろ過	浄水併用
216	高山市	上宝トカイカントリークラブ	H7.12.20			280	深井戸	消毒のみ	浄水併用
217	高山市	久美愛厚生病院	H22.2.24	高山市上水道		274	深井戸	急速ろ過	飲用のみ
218	高山市	高山赤十字病院	H16.9.17	高山市上水道		421	深井戸	急速ろ過	飲用のみ
219	高山市	蒲田専用水道	S39.3.1		38	218	湧水	消毒のみ	浄水併用
220	高山市	福地専用水道	S34.3.1		86	280	湧水	消毒のみ	浄水併用
221	高山市	ホテルアソシア高山リゾート	H19.1.15	高山市上水道		325	深井戸	消毒のみ	浄水併用
222	高山市	ひだホテルプラザ	H14.3.20	高山市上水道		498	深井戸	消毒のみ	浄水併用
223	飛騨市	神岡鉱業 鹿間専用水道	S29.10.1	神岡上水道	246	6,000	表流水	急速ろ過	浄水併用
224	飛騨市	神岡鉱業 上平専用水道	H10.12.1		47	78	湧水	急速ろ過	飲用のみ
225	下呂市	ホテル小川屋	S45.10.1	下呂市上水道		110	浅井戸	消毒のみ	飲用のみ
226	白川村	トヨタ自然学校	H18.6.30		26	50	浅井戸	急速ろ過	飲用のみ

6 小規模水道施設

番号	市町村	施設名	区分	竣工年月日	計画給水人口 (人)	現在給水人口 (人)	計画給水量 (m3)	実績1日最大給水量 (m3)	実績年間給水量 (m3)	水源種別	浄水種別	配水方式
1	岐阜市	伊洞	組合営	S40.3	90	40				深井戸	減菌	自然流下
2	笠松町	無動寺第一	組合営	S31.12	95	75		40	10,840	深井戸	減菌	加圧ポンプ
3	本巣市	二又	組合	S35.10	50	46				深井戸	減菌	加圧ポンプ
4	本巣市	下屋井	組合	S35.4	50	44				深井戸	減菌	加圧ポンプ
5	本巣市	旦内馬伏	組合		50	33				深井戸	簡易ろ過	加圧ポンプ
6	大垣市	延坂	公営	S48.11	26	25	8	13	1,702	湧水	紫外線+減菌	自然流下
7	揖斐川町	沖野	公営	S41.3	90	74	12	18	6,249	深井戸	減菌	自然流下
8	揖斐川町	檜原	公営	H7.2	40	23	6	9	2,579	河川水	急速	自然流下
9	揖斐川町	古屋・初若	公営	H17.4	79	41	33	24	2,643	河川水	膜	自然流下
10	揖斐川町	有鳥	公営	H19.3	50	39	22	17	4,385	深井戸	減菌	自然流下
11	揖斐川町	諸家	公営	H15.4	68	39	34	30	5,926	河川水	急速	自然流下
12	池田町	三和町	組合営	S46.2	100	40				浅井戸	減菌	加圧ポンプ
13	池田町	下東野	組合営	S49.2	90	42				浅井戸	減菌	加圧ポンプ
14	池田町	下東野2	組合営	S49.2	80	30				浅井戸	減菌	加圧ポンプ
15	池田町	下東野3	組合営	S49.2	80	42				浅井戸	減菌	加圧ポンプ
16	池田町	下東野4	組合営	S49.2	70	33				浅井戸	減菌	加圧ポンプ
17	池田町	天神町	組合営	S43.3	100	46				浅井戸	減菌	加圧ポンプ
18	池田町	本町	組合営	S43.4	80	38				浅井戸	減菌	加圧ポンプ
19	池田町	東町西	組合営	S42.2	100	48				浅井戸	減菌	加圧ポンプ
20	池田町	栄町	組合営	S43.3	100	44				浅井戸	減菌	加圧ポンプ
21	池田町	南瀬古	組合営	S42.12	70	35				浅井戸	減菌	加圧ポンプ
22	池田町	萩原	組合営	S40.2	90	33				浅井戸	減菌	加圧ポンプ
23	池田町	本郷北	組合営	S42.4	70	36				浅井戸	減菌	加圧ポンプ
24	池田町	本郷町	組合営	S42.2	70	51				浅井戸	減菌	加圧ポンプ
25	池田町	皆米	組合営	S40.2	80	41				浅井戸	減菌	加圧ポンプ
26	池田町	藤代	組合営	S45.4	80	52				浅井戸	減菌	加圧ポンプ
27	池田町	上八幡	組合営	S48.12	100	73				浅井戸	減菌	加圧ポンプ
28	池田町	上田畑	組合営	S46.3	70	40				浅井戸	減菌	加圧ポンプ
29	池田町	上田東村	組合営	S46.3	70	37				浅井戸	減菌	加圧ポンプ
30	池田町	上田西村	組合営	S46.3	80	42				浅井戸	減菌	加圧ポンプ
31	池田町	六之井一	組合営	S46.2	100	41				浅井戸	減菌	加圧ポンプ
32	池田町	上町	組合営	S46.1	100	44				浅井戸	減菌	加圧ポンプ
33	関市	(洞戸)小瀬見	公営	H2.3	56	32	11	10	4,155	河川水	緩速	自然流下
34	関市	(洞戸)大知摩	公営	H7.3	7	4	2	2	459	浅井戸	減菌	加圧ポンプ
35	関市	二共	公営	H17.12	78	39	23	23	4,679	伏流水	急速	自然流下
36	関市	(上之保)少合	公営	H7.3	83	51	45	17	3,454	河川水	緩速	自然流下
37	郡上市	(八幡)野々倉	公営	H11.3	54	25	16	8	2,639	河川水	緩速	自然流下

番号	市町村	施設名	区分	竣工 年月日	計画 給水 人口 (人)	現在 給水 人口 (人)	計画 給水量 (m3)	実績 1日最大 給水量 (m3)	実績 年間 給水量 (m3)	水源 種別	浄水 種別	配水 方式
38	郡上市	(八幡)奥新宮	公営	H13.3	29	25	9	11	3,334	河川水	緩速	自然流下
39	郡上市	(高鷲)大洞	公営	S45.12	99	66	15	19	5,841	湧水	滅菌	自然流下
40	郡上市	(和良)田平	公営	H13.3	60	48	22	14	4,556	浅井戸	滅菌	自然流下
41	郡上市	(八幡)小瀬子	公営	S50.4.1	86	54	13	25	7,755	河川水	緩速	自然流下
42	郡上市	(八幡)開笹	公営	H1.4	14	7	4	3	663	河川水	緩速	自然流下
43	郡上市	(八幡)口新宮	公営	H14.8	19	22	5	7	2,344	河川水	緩速	自然流下
44	郡上市	(和良)厚波	公営	H17.4	11	9	3	5	1,406	湧水	滅菌	自然流下
45	郡上市	(大和)場皿	公営	S58.5	85	56	32	23	6,869	湧水	緩速	自然流下
46	可児市	大萱	公営	S53.4.1	90	79	26	26	6,219	深井戸	急速	自然流下
47	八百津町	潮見本郷	公営	H6.6	90	66	65	30	4,828	併用	急速	自然流下
48	瑞浪市	論析	組合	H8.5	100	77	18			湧水	滅菌	供用
49	瑞浪市	神徳上	組合	H21.4	90	87	20			湧水	滅菌	自然流下
50	瑞浪市	神徳下	組合	H21.4	80	78	16			湧水	滅菌	自然流下
51	中津川市	細野	組合	S37.3	95	48	20			湧水	滅菌	自然流下
52	中津川市	向山	公営	H11.3	80	55	20	22	4,826	河川水	滅菌	自然流下
53	中津川市	麻生	公営	S61.3	80	45	18	17	6,272	河・深	膜	自然流下
54	中津川市	学園	公営	H3.11	61	40	18	19	3,478	河川水	緩速	自然流下
55	恵那市	宇連	公営	S58.3	70	49	14	17	4,651	河川水	緩速	自然流下
56	恵那市	柏尾	公営	S60.3	90	68	46	22	4,460	河川水	緩速	自然流下
57	高山市	大坊	公営	H22.3	24	22	9	9	2,584	湧水	滅菌	自然流下
58	高山市	中洞	公営	H6.3	55	23	16	42	12,443	湧水	滅菌	自然流下
59	高山市	中之宿	公営	H5.4	66	21	12	184	63,494	湧水	滅菌	自然流下
60	高山市	野麦	公営	H17.3	53	29	26	11	2,135	湧水	滅菌	自然流下
61	高山市	中山	公営	H14.3	83	60	25	32	8,608	河川水	緩速	自然流下
62	高山市	三谷	公営	S46.12	32	24	8	37	4,757	湧水	滅菌	自然流下
63	高山市	池ヶ洞	公営	H2.7	43	16	11	41	13,436	湧水	滅菌	自然流下
64	高山市	阿多粕	公営	H1.4	44	17	11	5	1,603	湧水	緩速	自然流下
65	飛騨市	平岩	公営	H5.12	59	39	17	12	2,888	湧水	滅菌	自然流下
66	飛騨市	菅沼	公営	S40.12	55	18	8	8	1,249	湧水	滅菌	自然流下
67	飛騨市	戸谷	公営	S43.10	38	26	26	10	2,552	浅井戸	滅菌	自然流下
68	飛騨市	小豆沢	公営	S41.9	85	13	13	12	1,345	湧水	滅菌	自然流下
69	飛騨市	柏原	公営	S50.11	99	29	28	22	4,276	伏流水	緩速	自然流下
70	飛騨市	西漆山	公営	H18.3	51	28	15	8	1,877	河川水	緩速	自然流下
71	飛騨市	保木林	公営	S58.12	65	25	13	6	2,051	湧水	滅菌	自然流下
72	飛騨市	芦谷	公営	S43.10	20	8	9	3	1,029	湧水	滅菌	自然流下
73	飛騨市	桂上	公営	S58.2	49	44	16	9	3,280	湧水	滅菌	自然流下
74	飛騨市	大木	公営	S58.2	49	26	15	8	2,834	湧水	滅菌	自然流下

番号	市町村	施設名	区分	竣工 年月日	計画 給水 人口 (人)	現在 給水 人口 (人)	計画 給水量 (m3)	実績 1日最大 給水量 (m3)	実績 年間 給水量 (m3)	水源 種別	浄水 種別	配水 方式
75	飛騨市	岸奥	公営	H3	10	4	3	5	643	地下水	滅菌	自然流下
76	飛騨市	丸山	公営	S57	15	3	4	4	1,802	湧水	滅菌	自然流下
77	飛騨市	高牧	公営	S45	25	13	4	4	2,890	湧水	滅菌	自然流下
78	下呂市	大林	公営	H14.3	50	41	25	25	2,300	河川水	膜	自然流下
79	下呂市	濁河	公営	S60.9	20	6	260	200	24,614	河川水	緩速	自然流下
80	下呂市	三ツ淵	公営	H15.8	30	24	8	8	1,688	河川水	緩速	加圧ポンプ
					5,195	3,056	1,178	1,176	283,590			

7 水質検査結果等

平成23年度水道水質検査結果等集計表

保健所名	項目	理 化 学				細 菌 学					
		上水道	簡易水道	専用水道	小規模水道施設	計	上水道	簡易水道	専用水道	小規模水道施設	計
岐 阜	不適数										
	検査件数	552	206	556		1,314	552	206	556		1,314
西 濃	不適数	5	2	2		9		1	1		2
	検査件数	506	507	580	75	1,668	498	505	579	72	1,654
関	不適数										
	検査件数	151	934	299	126	1,510	151	934	299	126	1,510
中 濃	不適数		3			3					
	検査件数	252	272	156	12	692	252	264	156	12	684
東 濃	不適数										
	検査件数	468		96		564	468		96		564
恵 那	不適数										
	検査件数	74	662	75	60	871	72	624	75	60	831
飛 騨	不適数										
	検査件数	60	1,369	258	204	1,891	60	1,369	246	205	1,880
合 計	不適数	5	5	2		12		1	1		2
	検査件数	2,063	3,950	2,020	477	8,510	2,053	3,902	2,007	475	8,437
	不適率%	0.24%	0.13%	0.10%		0.14%		0.03%	0.05%		0.02%

平成23年度簡易専用水道設置・検査実施状況

保健所名	区分	施設数			検査実施数	
		≤20m3	20m3<	計	検査件数	実施率%
岐阜	岐阜	88	84	172	171	99.4%
本巣・山県	山県	36	40	76	76	100.0%
西濃	西濃	91	105	196	190	96.9%
揖斐	揖斐	17	21	38	38	100.0%
関	関	43	61	104	102	98.1%
郡上	郡上	13	15	28	23	82.1%
中濃	中濃	102	90	192	184	95.8%
東濃	東濃	104	107	211	201	95.3%
恵那	恵那	51	75	126	117	92.9%
飛騨	飛騨	42	74	116	97	83.6%
下呂	下呂	18	23	41	37	90.2%
小計	小計	605	695	1,300	1,236	95.1%
岐阜市	岐阜市	214	184	398	389	97.7%
合計	合計	819	879	1,698	1,625	95.7%