

岐阜県における 「中山間地域等」に関する資料

当資料は、以下に該当する地域について、岐阜県内における対象地域を示したものです。

○特別地域加算（15%加算）

「厚生労働大臣が定める地域」（平成24年3月13日厚生労働省告示第120号）

○中山間地域等の小規模事業所加算（10%加算）及び中山間地域等提供加算（5%加算）

「厚生労働大臣が定める中山間地域等の地域」（平成21年3月13日厚生労働省告示第83号）

※令和2年更新

イ 豪雪地帯・特別豪雪地帯

法律名	豪雪地帯対策特別措置法（昭和37年法律第73号）			
計画名	豪雪地帯対策基本計画			
指定年月日	豪雪…昭和38年11月1日 特別豪雪…昭和46年10月2日（旧坂内村、旧神岡町は昭和54年4月2日付）			
指定面積	581,001 ha うち、特別豪雪 178,147 ha			
指定区域	圏域名	市町村名	面積 (ha)	人口(人) [平27国調]
	岐阜 (2)	※ 山 県 市	15,800	6,549
		※ 本 巢 市	29,583	1,385
	西濃 (2)	関ヶ原町	4,928	7,419
		◎ 揖斐川町	80,344	21,503
	中濃 (2)	※ 関 市	22,743	3,046
		※ 郡 上 市	85,079	35,950
	飛驒 (4)	◎ 高 山 市	217,761	89,182
		◎ 飛 驒 市	79,253	24,696
		※ 下 呂 市	9,846	1,176
◎ 白 川 村		35,664	1,609	
合 計	10 市町村	581,001	192,515	
備 考	県内市町村の23.8% 県人口の9.5% 県内土地面積の54.7% ※山県市のうち旧美山町の区域、本巢市のうち旧根尾村の区域、関市のうち旧洞戸村及び旧板取村の区域、郡上市のうち旧八幡町、旧大和町、旧白鳥町、旧高鷲村及び旧明宝村の区域、下呂市のうち旧馬瀬村の区域 ◎は特別豪雪地帯 揖斐川町のうち旧坂内村及び旧徳山村の区域、高山市のうち旧荘川村の区域、飛驒市のうち旧河合村、旧宮川村及び旧神岡町の区域			
所 管	国	国 土 交 通 省	県	市 町 村 課

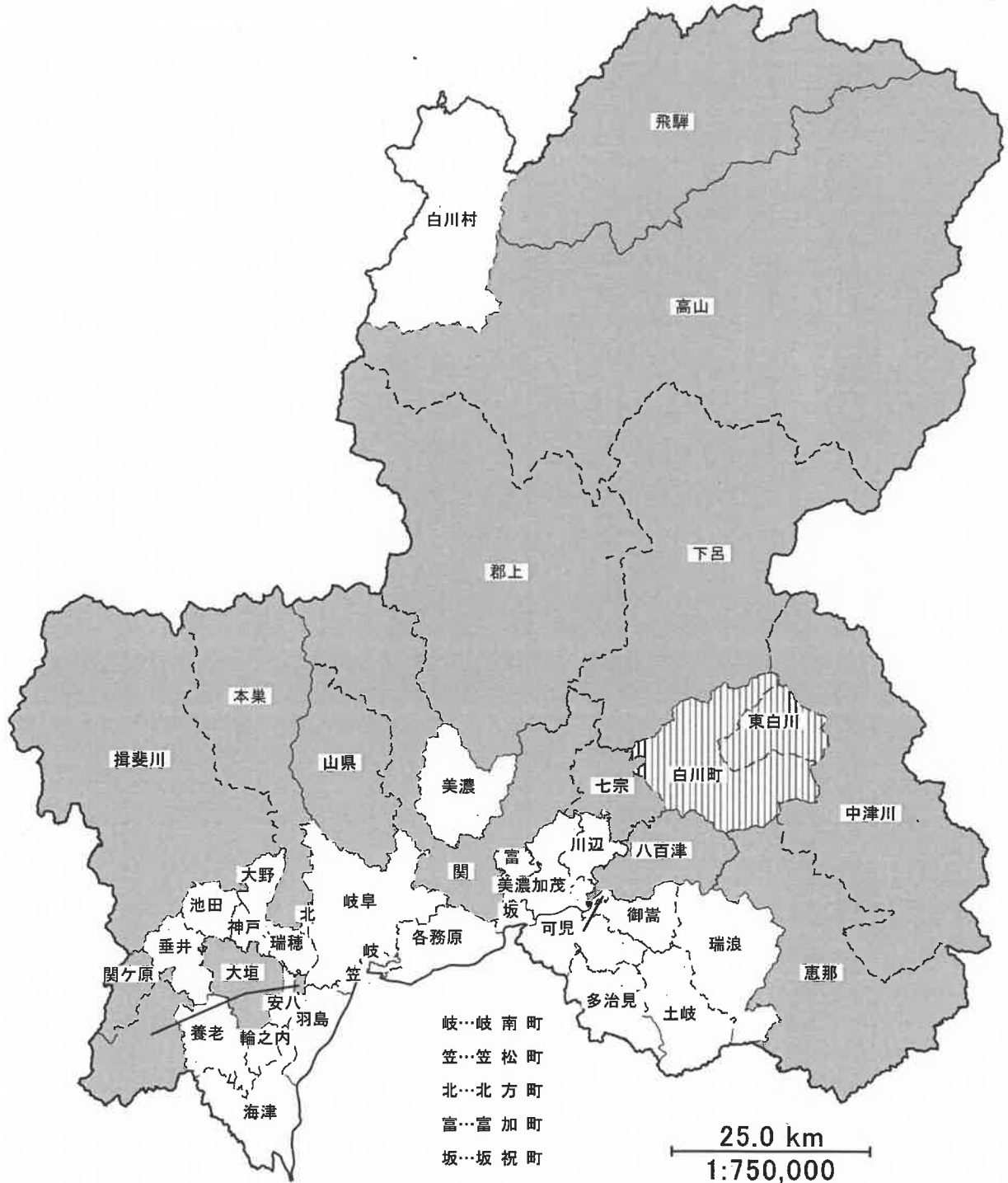
ウ 振 興 山 村 地 域

法 律 名	山村振興法（昭和 40 年法律第 64 号）			
計 画 名	山村振興基本方針・山村振興計画			
指 定 面 積	714,524 ha （1960 センサス）（旧市町村）			
指 定 区 域	圏 域 名	振 興 山 村 地 域 を 含 む 市 町 村 名		
	岐 阜 (2)	山 県 市、本 巢 市		
	西 濃 (3)	大 垣 市、関 ケ 原 町、揖 斐 川 町		
	中 濃 (6)	関 市、郡 上 市、七 宗 町、八 百 津 町、白 川 町、東 白 川 村		
	東 濃 (2)	中 津 川 市、恵 那 市		
	飛 騨 (3)	高 山 市、飛 騨 市、下 呂 市		
	県内市町村のうち 16 市町村 県内土地面積の 67.1%			
	備 考	(指定要件) ○農林業センサスによる林野率 75%以上 ○人口密度（1 町歩当たり）1.16 人未満 ○生産基盤施設及び生活環境施設等の公共施設の整備が遅れていること ○旧市町村の区域		
所 管	国	国 土 交 通 省 総 務 省 農 林 水 産 省	県	市 町 村 課



振興山村地域

凡例	
振興山村地域	
全部指定	
一部指定	
岐阜県界	
市町村界	
引き込み線	



(C) 岐阜県

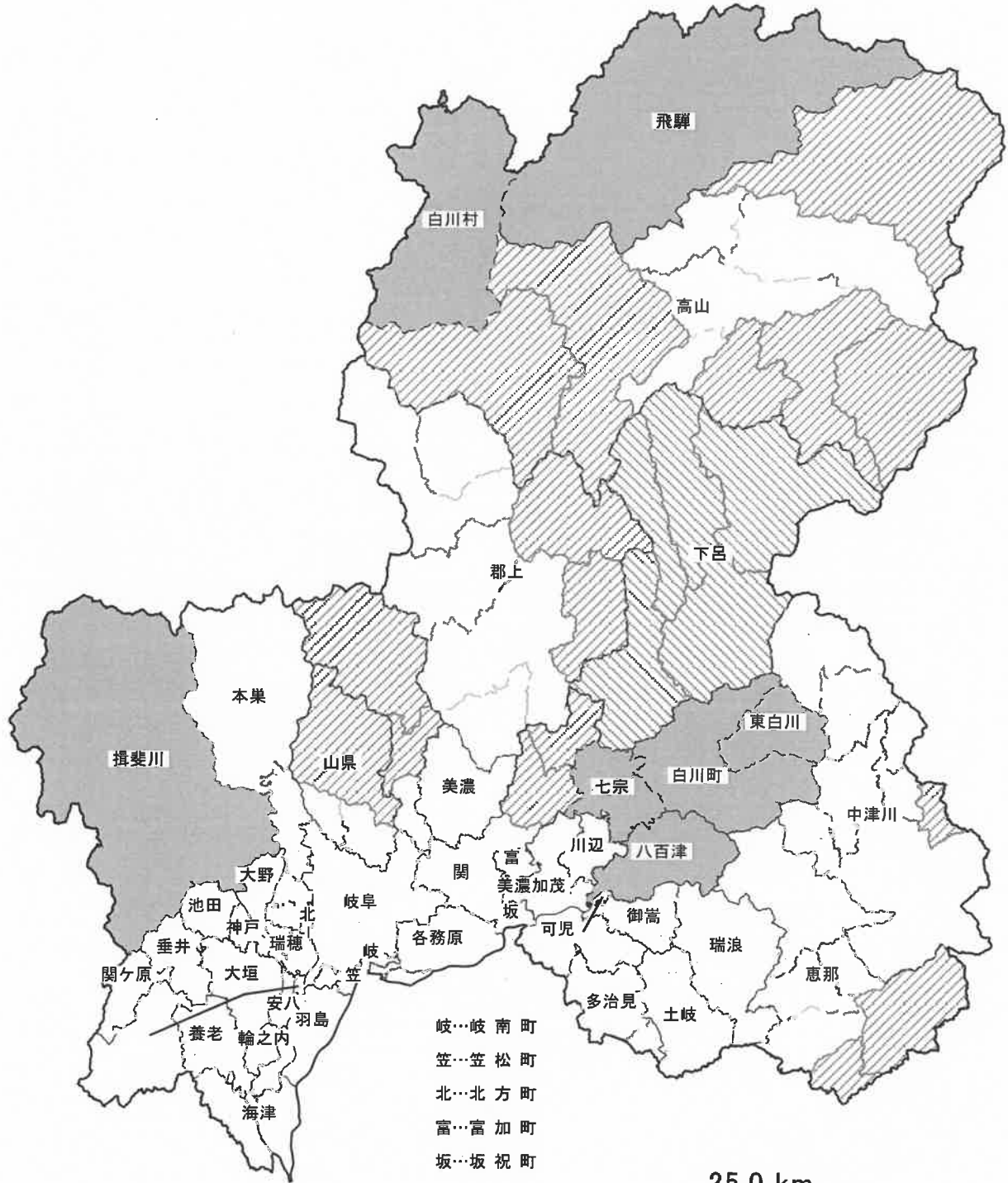
工 過 疎 地 域

法 律 名	過疎地域自立促進特別措置法（平成 12 年法律第 15 号）			
計 画 名	過疎地域自立促進方針・過疎地域自立促進計画			
指 定 面 積	596,868 ha			
指 定 区 域	圏 域 名	市町村名	面 積 (ha)	人口(人) [平 27 国調]
	岐 阜 (1)	※ 山 県 市	15,800	6,549
	西 濃 (1)	揖 斐 川 町	80,344	21,503
	中 濃 (6)	※ 関 市	34,202	7,932
		※ 郡 上 市	25,505	3,415
		七 宗 町	9,047	3,876
		八 百 津 町	12,879	11,027
		白 川 町	23,790	8,392
		東 白 川 村	8,709	2,261
	東 濃 (2)	※ 中 津 川 市	2,467	1,723
		※ 恵 那 市	16,918	2,746
	飛 騨 (4)	※ 高 山 市	167,169	12,386
		飛 騨 市	79,253	24,696
		下 呂 市	85,121	33,585
白 川 村		35,664	1,609	
合 計	14 市町村	596,868	141,700	
備 考	<p>県内市町村の 33.3% 県人口の 7.0% 県内土地面積の 56.2%</p> <p>※山県市のうち旧美山町の区域、関市のうち旧洞戸村、旧板取村、旧武儀町及び旧上之保村の区域、郡上市のうち旧明宝村及び旧和良村の区域、中津川市のうち旧長野県山口村の区域、恵那市のうち旧串原村及び旧上矢作町の区域、高山市のうち旧清見村、旧荘川村、旧久々野町、旧朝日村、旧高根村及び旧上宝村の区域</p>			
所 管	国	総 務 省	県	市 町 村 課



過疎地域

凡例	
過疎地域	
過疎市町村 (法2条指定)	
過疎地域とみなされる市町村 (法33条1項指定)	
過疎地域とみなされる区域 (法33条2項指定)	
岐阜県界	
市町村界	
引き込み線	



(C) 岐阜県

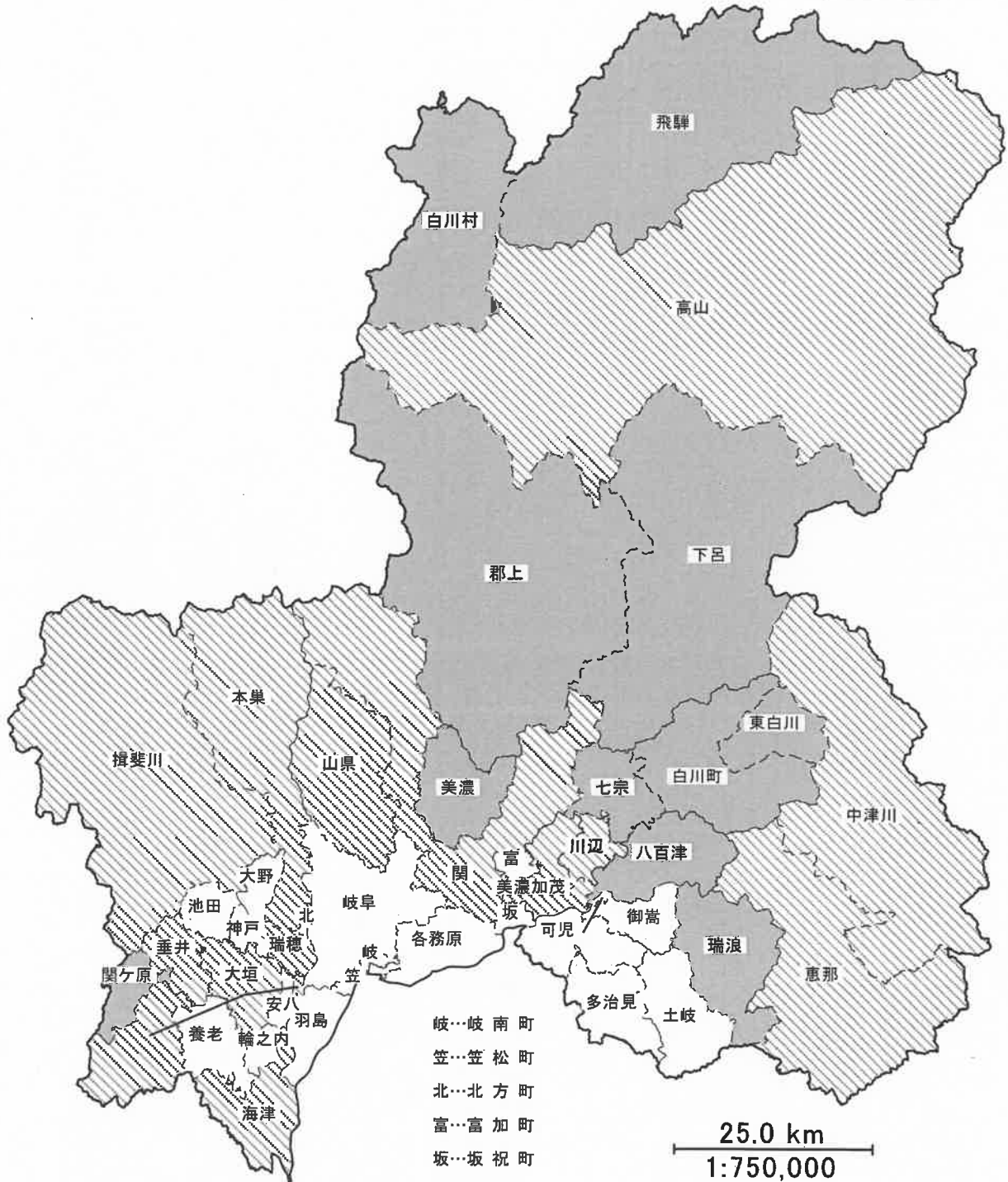
キ 特 定 農 山 村 地 域

法 律 名	特定農山村地域における農林業等の活性化のための基盤整備の促進に関する法律 (平成5年法律第72号)			
計 画 名	農林業等活性化基盤整備計画			
指 定 年 月 日	平成5年9月28日 24市町村(うち11市町村は市町村全域指定)			
指 定 区 域	圏域名	市町村全域が特定農山村地域	旧町村の区域が特定農山村地域	
			市町村	旧 町 村 名
	岐 阜		瑞穂市 本巣市 山県市	穂積町(鷺田村3-2) 本巣町、根尾村 伊自良村(上伊自良村)、 美山町
	西 濃	関ヶ原町	大垣市 海津市 垂井町 揖斐川町	上石津町 南濃町(石津村) 垂井町(岩手村2-1) 揖斐川町(春日村2-2)、 谷汲村、春日村、久瀬村、 藤橋村、坂内村
	中 濃	七宗町、八百津町、白川町 東白川村、美濃市、郡上市	美濃加茂市 川辺町 関市	美濃加茂市(三和村2-1) 上米田村、下麻生町2-1、三 和村2-2 洞戸村、板取村、武芸川町 (東武芸村)、武儀町、 上之保村
	東 濃	瑞浪市	中津川市 恵那市	中津川市(中津町、阿木村、 神坂村2-1)、川上村、 加子母村、付知町、福岡町、 蛭川村、山口村 恵那市、岩村町、山岡町(鶴 岡村)、明智町、串原村、 上矢作町
飛 騨	飛騨市、白川村、下呂市	高山市	高山市(大八賀村)、 丹生川村、清見村、荘川村、 宮村、久々野町、朝日村、 高根村、国府町、上宝村	
要 件	①勾配1/20以上の田面積が全田面積の50%以上、かつ全田面積が全耕地面積の33%以上 ②勾配15度以上の畑面積が全畑面積の50%以上、かつ全畑面積が全耕地面積の33%以上 ③林野率75%以上 ④15歳以上人口に対する農林業従事者数の割合が10%以上、又は総土地面積に対する農林地割合81%以上 ⑤中部圏開発整備法に指定する都市整備区域でないこと(平成5年9月1日現在) ⑥人口10万人未満(平成5年9月1日現在) ①～③のいずれかに該当し、④、⑤、⑥に該当すること			
所 管	国	国土交通省・農林水産省 経済産業省・総務省	県	農 村 振 興 課

特定農山村地域



凡例	
特定農山村地域	
市町村全域指定	
旧町村区域指定	
岐阜県界	
市町村界	
引き込み線	



(C) 岐阜県

ス 辺 地

法 律 名	辺地に係る公共的施設の総合整備のための財政上の特別措置等に関する法律 (昭和 37 年法律第 88 号)			
計 画 名	辺地総合整備計画			
該 当 面 積	3,566.7 km ² (令和 2 年 3 月 31 日現在)			
該 当 区 域	圏 域 名	市町村名	辺地数	辺 地 名
	岐 阜	山 県 市	4	柿野、北山、日永、葛原
		本 巢 市	4	本巢東、金原、根尾東、根尾西
	西 濃	大 垣 市	4	西山、時山、細野、奥
		揖 斐 川 町	7	谷汲上神原、谷汲岐礼、谷汲府内、春日上ヶ流、春日美東、小津、日坂
	中 濃	関 市	13	高見、高賀、白谷、田口、保木口、杉原、杉島、雁曾礼、祖父川、鳥屋市、船山、明ヶ島、行合
		美 濃 市	1	大矢田半道
		可 児 市	1	大平
		郡 上 市	6	中部、北部、西部、南部、東部、東部田平
		八 百 津 町	2	潮南、福地
		白 川 町	3	佐見、蘇原、黒川
		御 嵩 町	1	上之郷

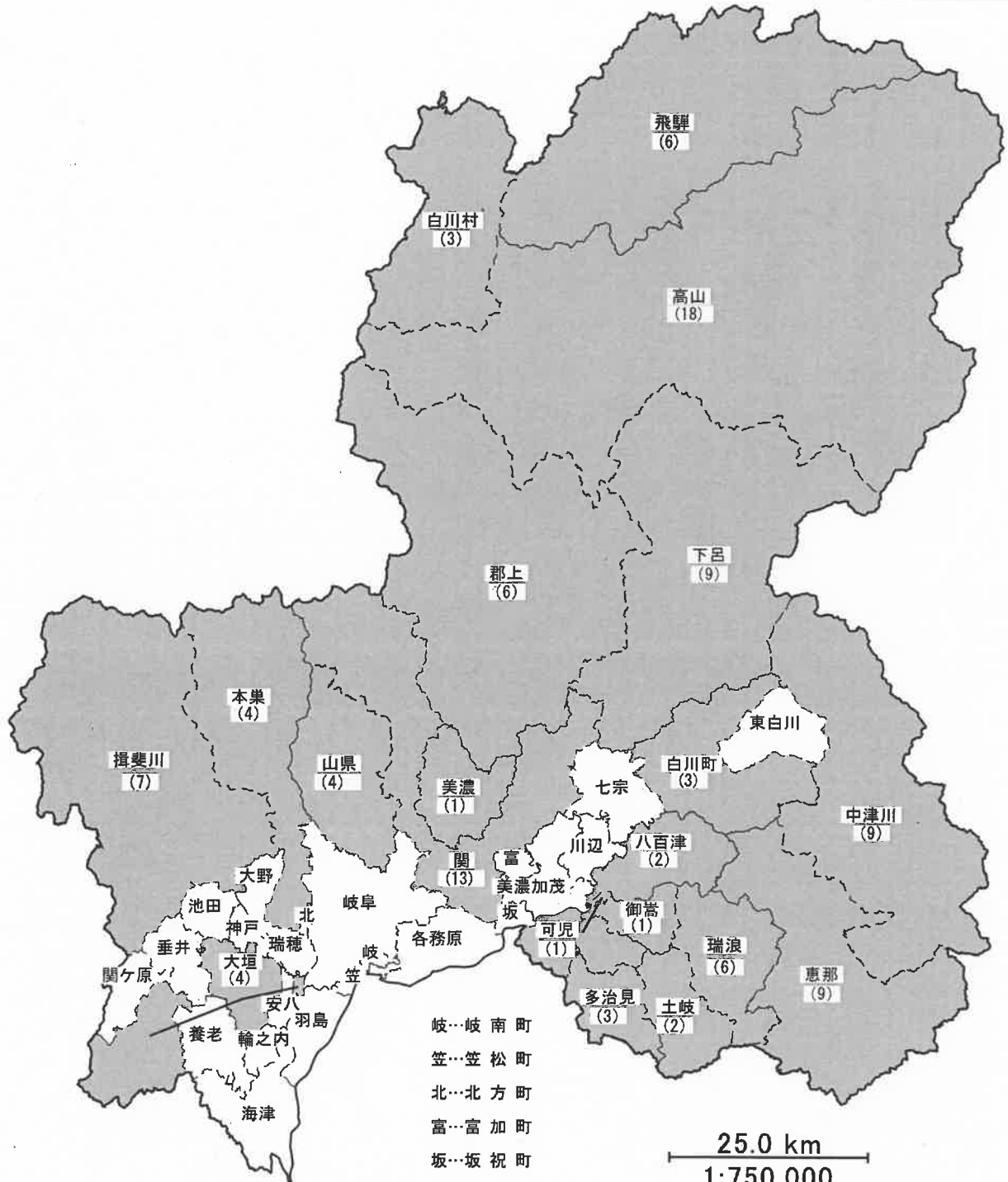
	圏 域 名		市町村名	辺地数	辺 地 名
	該 当 区 域	東 濃	多治見市	3	三の倉、諏訪、北小木
中津川市			9	上野、北部、角領、下浦、下柏原、矢平、東山、霧ヶ原向山、塩野細野	
瑞浪市			6	田高戸、平山、神田、論析、深沢、北野	
恵那市			9	太田・棚杭、山足・沖の洞、馬場山田、阿妻、横通、松本、大竹、中沢、飯地	
土岐市			2	蘭仙、西	
飛 驒		高山市	18	旗鉾、板殿、白井、折敷地、大原、上小鳥、夏厩、二本木、池本、六厩、野々俣、段・奥、片籠・渚・阿多粕、秋神、日和田、平湯、長倉、双六	
		飛驒市	6	数河、漆山、山之村、元田、稲越、坂下	
		下呂市	9	萩原町山之口、小坂町湯屋大洞、下呂三ツ石、下呂中原、下呂上原、金山町菅田、金山町下原、金山町北部、馬瀬南部	
		白川村	3	御母衣、平瀬、小白川	
		計	20	111	
所 管	国	総 務 省	県	市 町 村 課	



辺地

凡例

辺地	
該当区域	
() 数	
岐阜県界	
市町村界	
引き込み線	



(C) 岐阜県