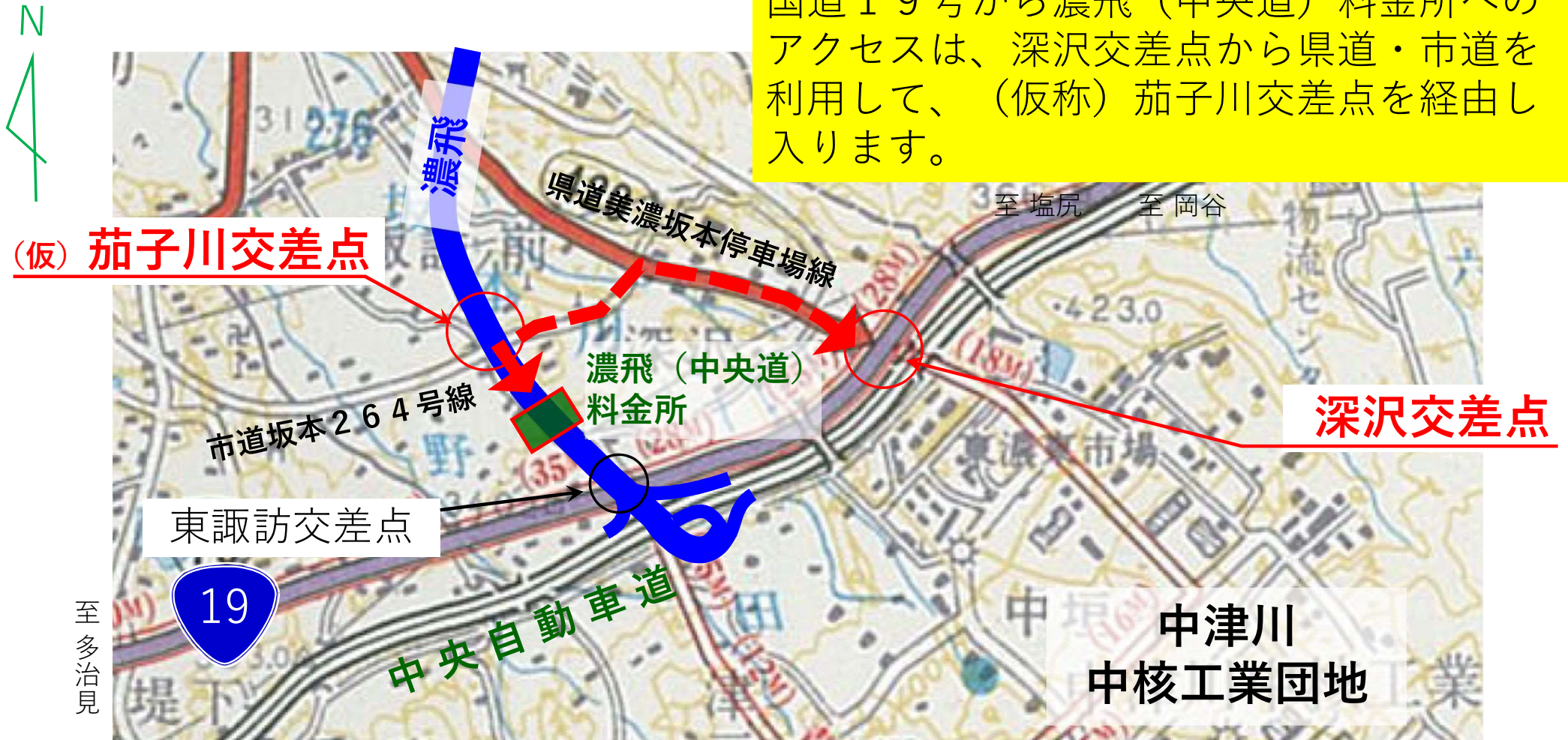


【濃飛横断自動車道】  
中津川工区

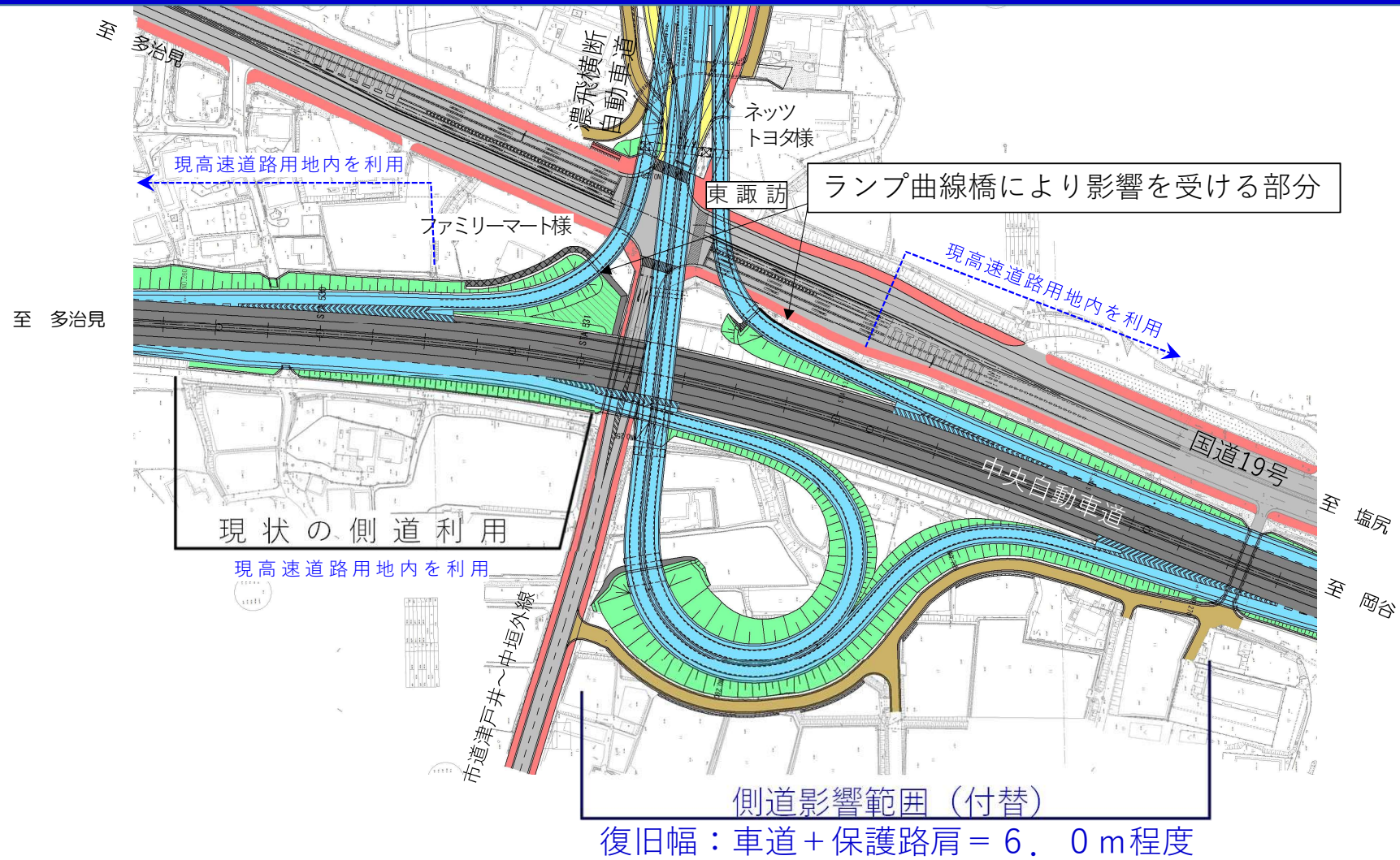
# 道路交通の流れ（国道19号⇒濃飛（中央道）料金所）

【34】

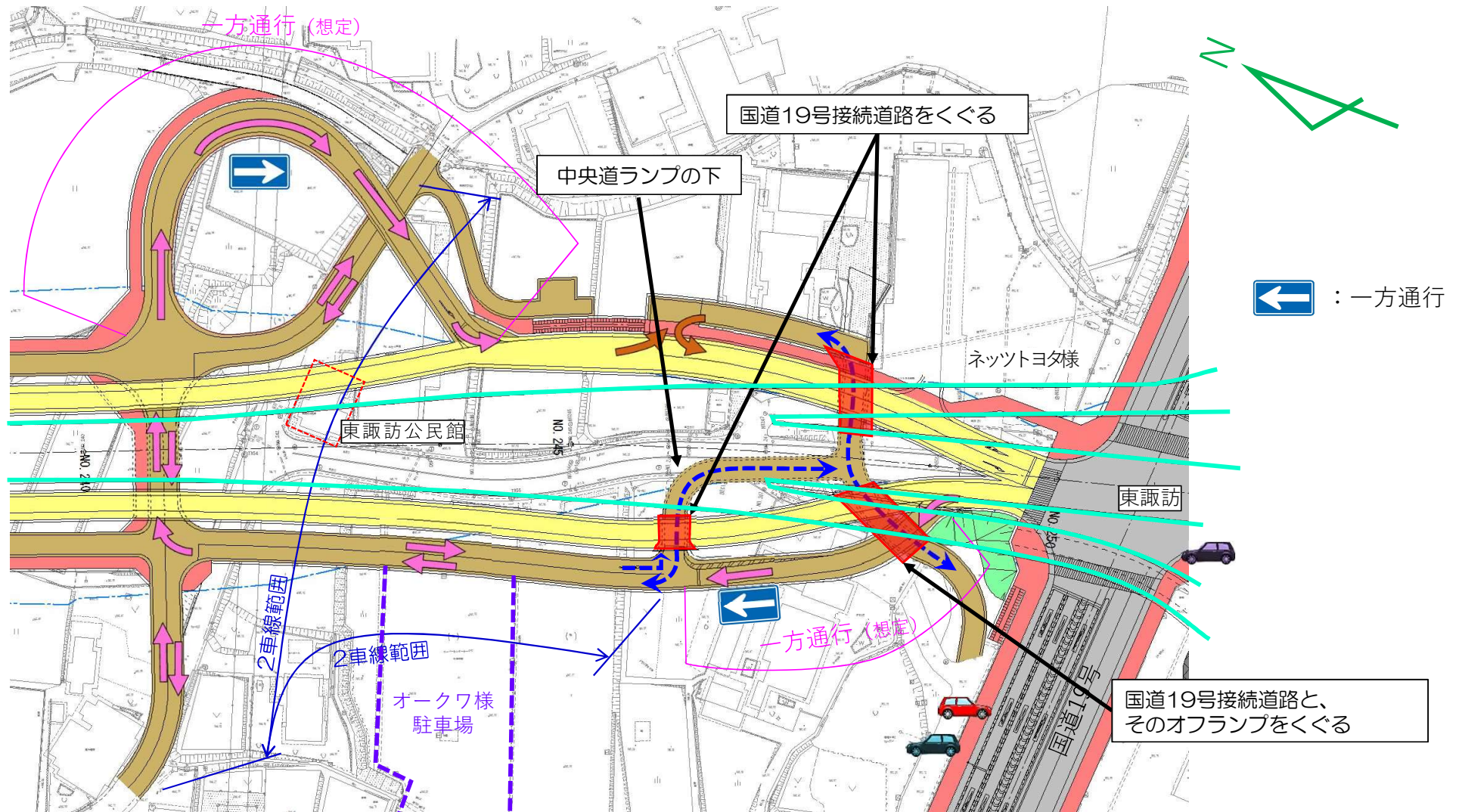
国道19号から濃飛（中央道）料金所へのアクセスは、深沢交差点から県道・市道を利用して、（仮称）茄子川交差点を経由し入ります。



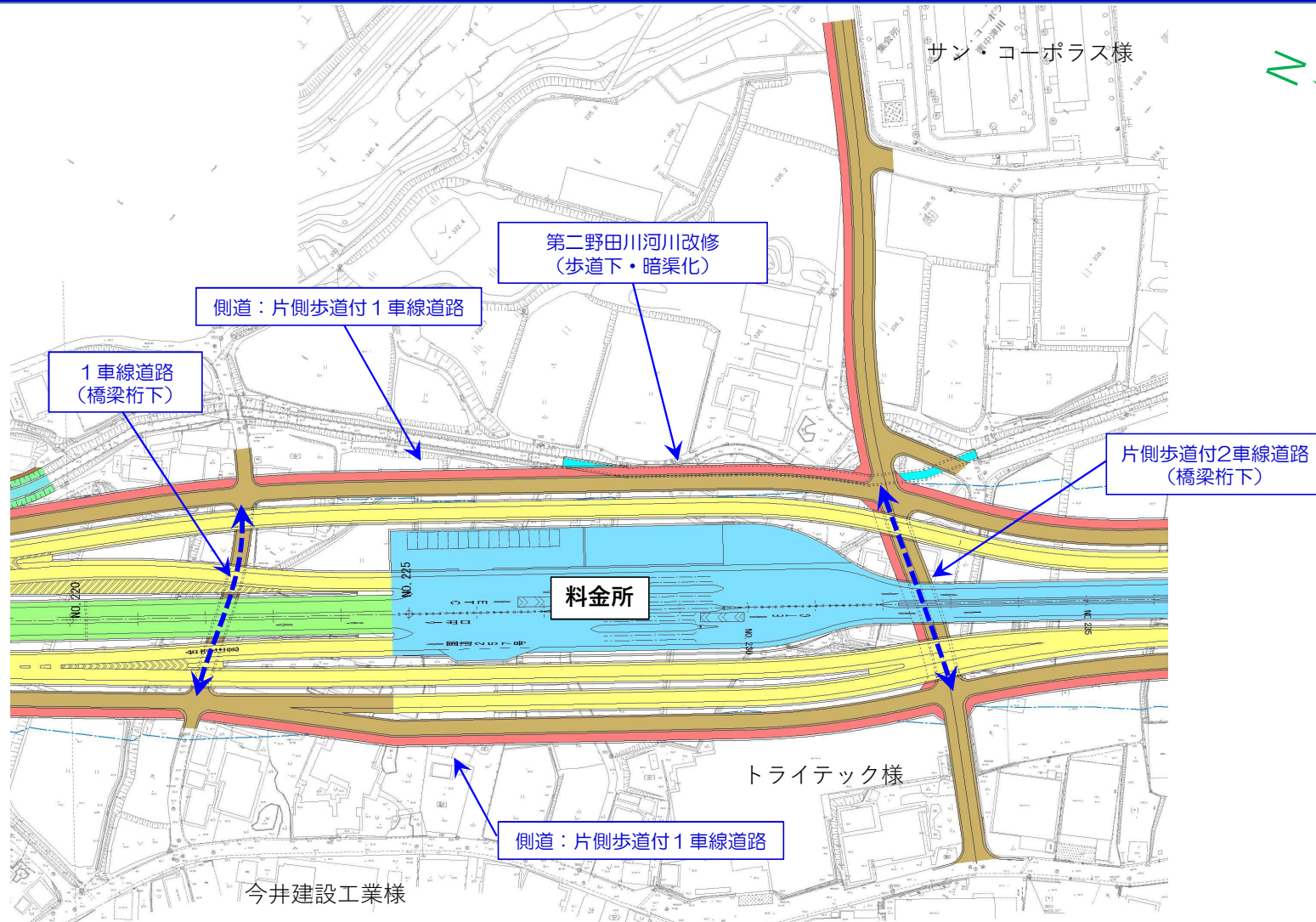
# 生活道路交通の流れ（中央道周辺道路）



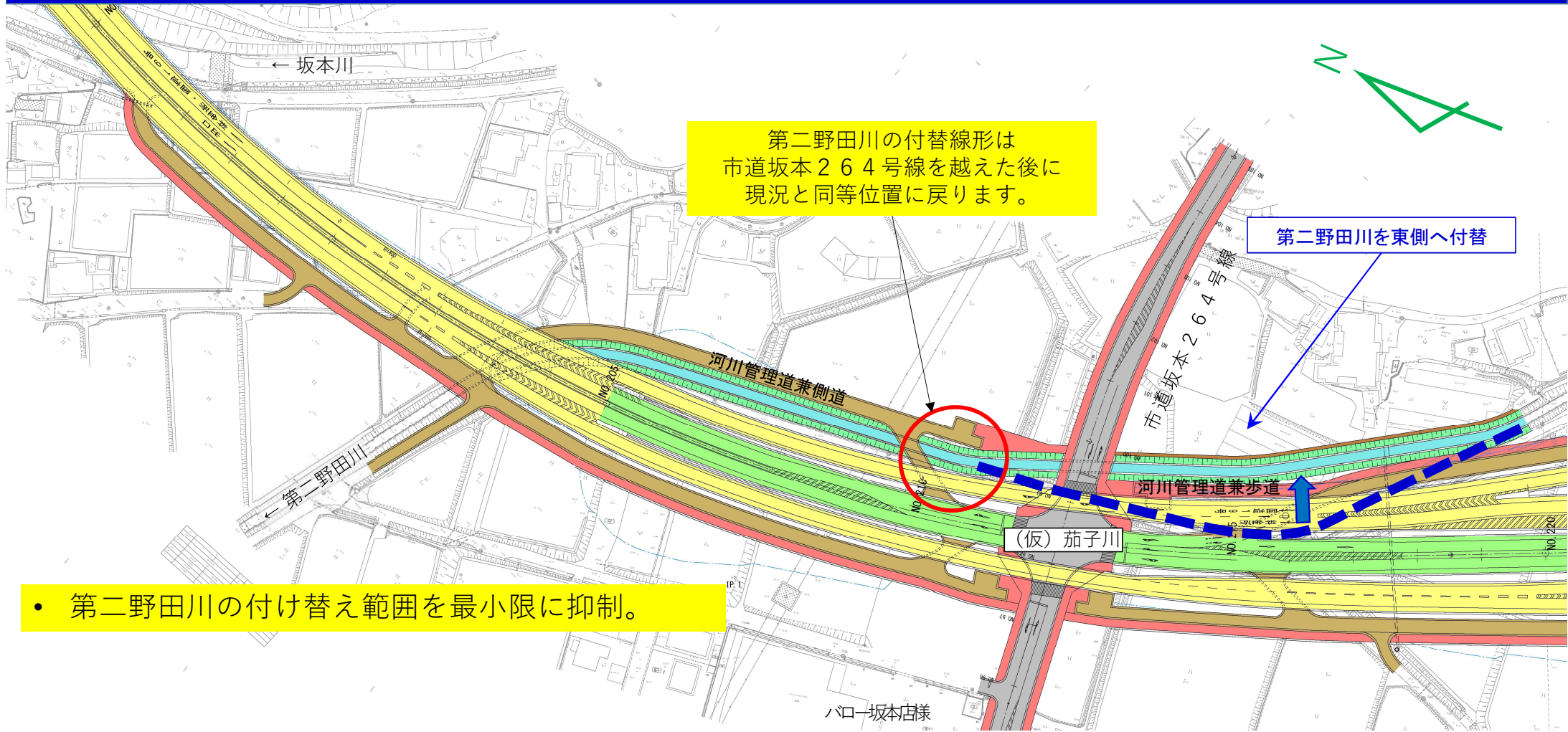
# 生活道路交通の流れ（東諏訪公民館周辺道路）



# 生活道路交通の流れ（料金所周辺道路）、河川改修



# 第二野田川付け替え（茄子川交差点周辺）

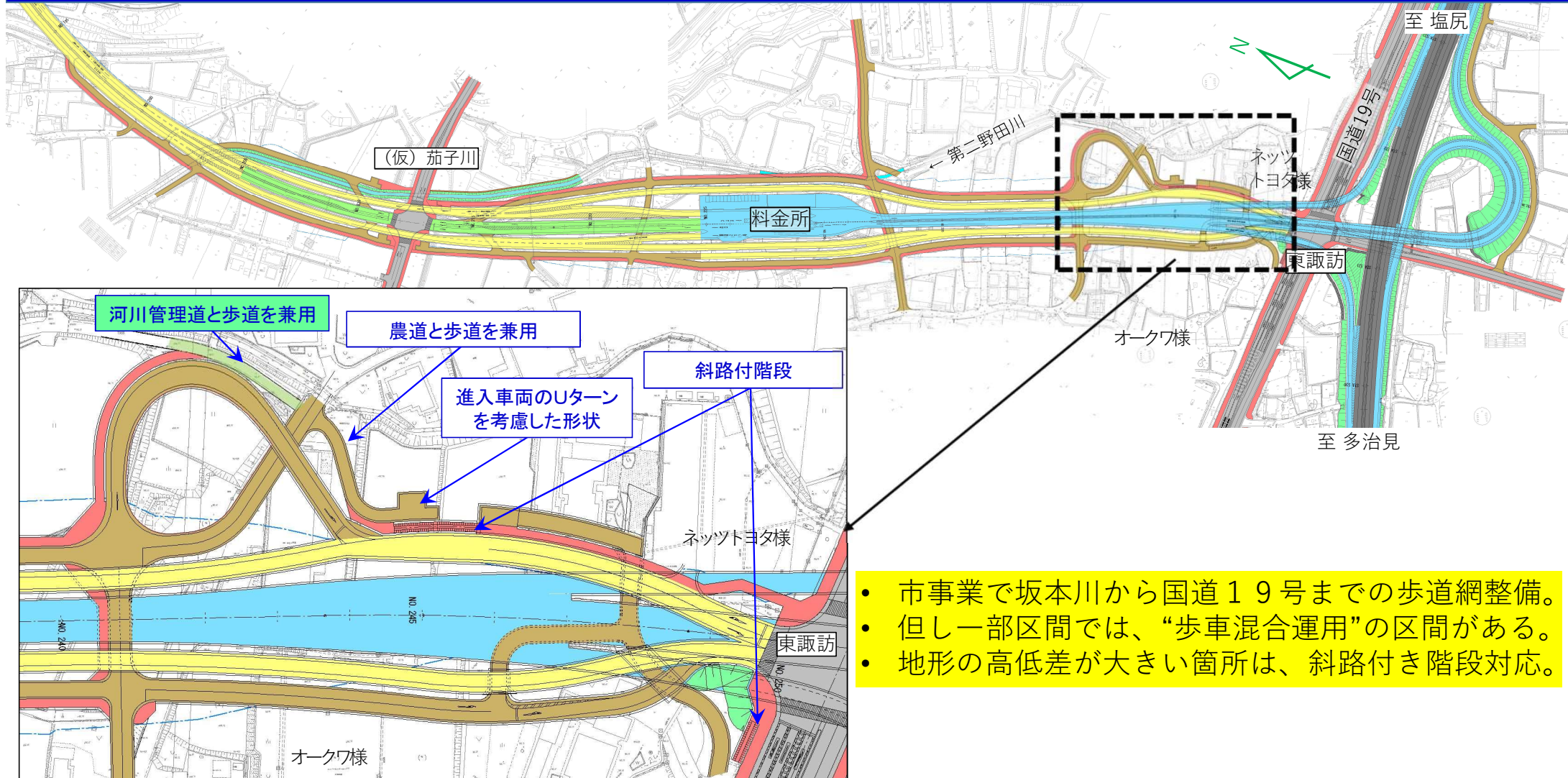


第二野田川の付け替え線形は市道坂本264号線を越えた後に現況と同等位置に戻ります。

第二野田川を東側へ付け替え

- 第二野田川の付け替え範囲を最小限に抑制。

# 生活道路交通の流れ（歩道動線・農道）



- 市事業で坂本川から国道19号までの歩道網整備。
- 但し一部区間では、“歩車混合運用”の区間がある。
- 地形の高低差が大きい箇所は、斜路付き階段対応。

【濃飛横断自動車道】  
中津川工区

# 信号機・横断歩道、交通規制等について

【40】

信号・横断歩道の設置は、完成前の現地状況等により警察にて判断されます。  
また一方通行といった交通規制に関する決定も、警察にて判断されます。

