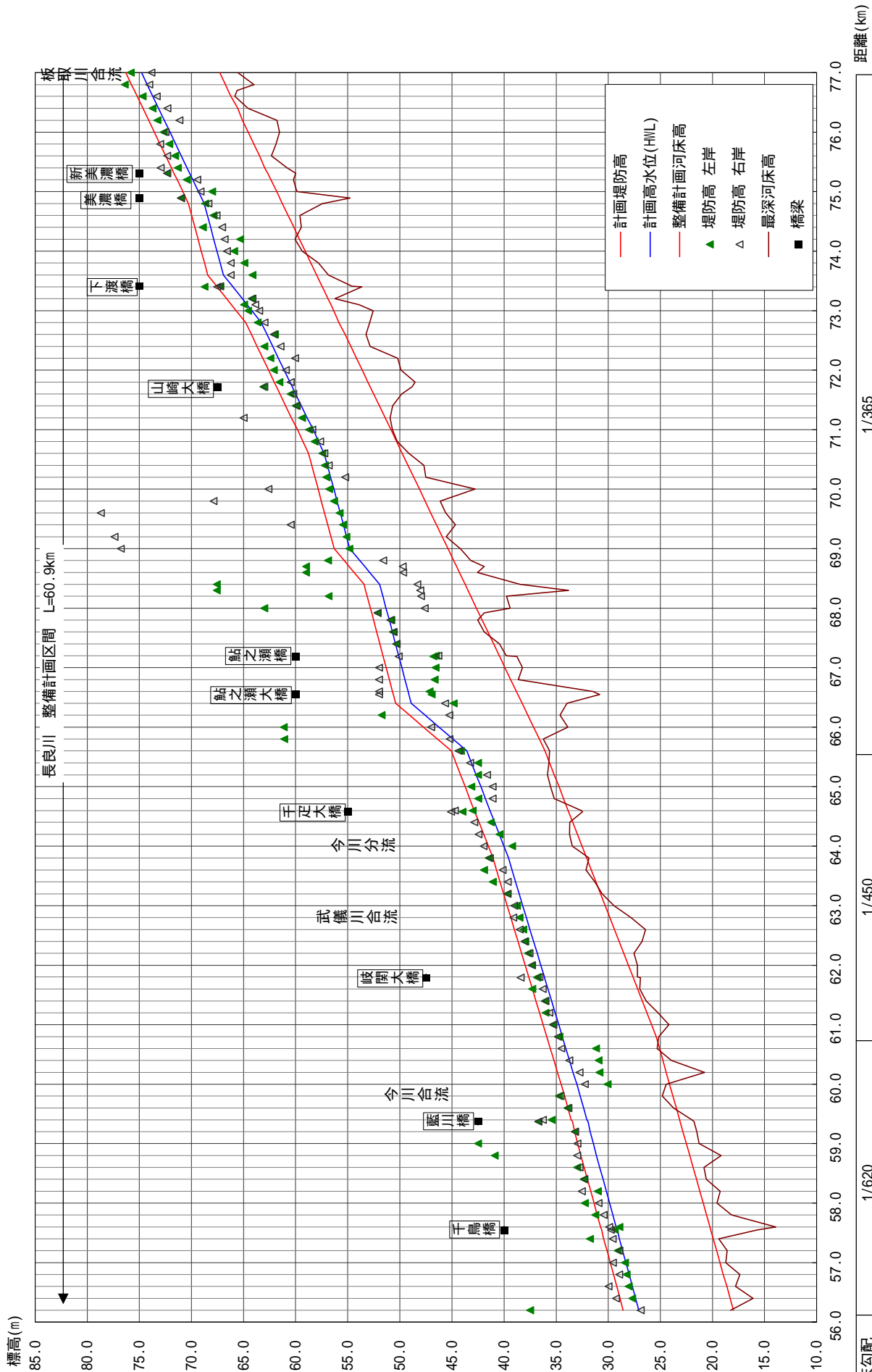


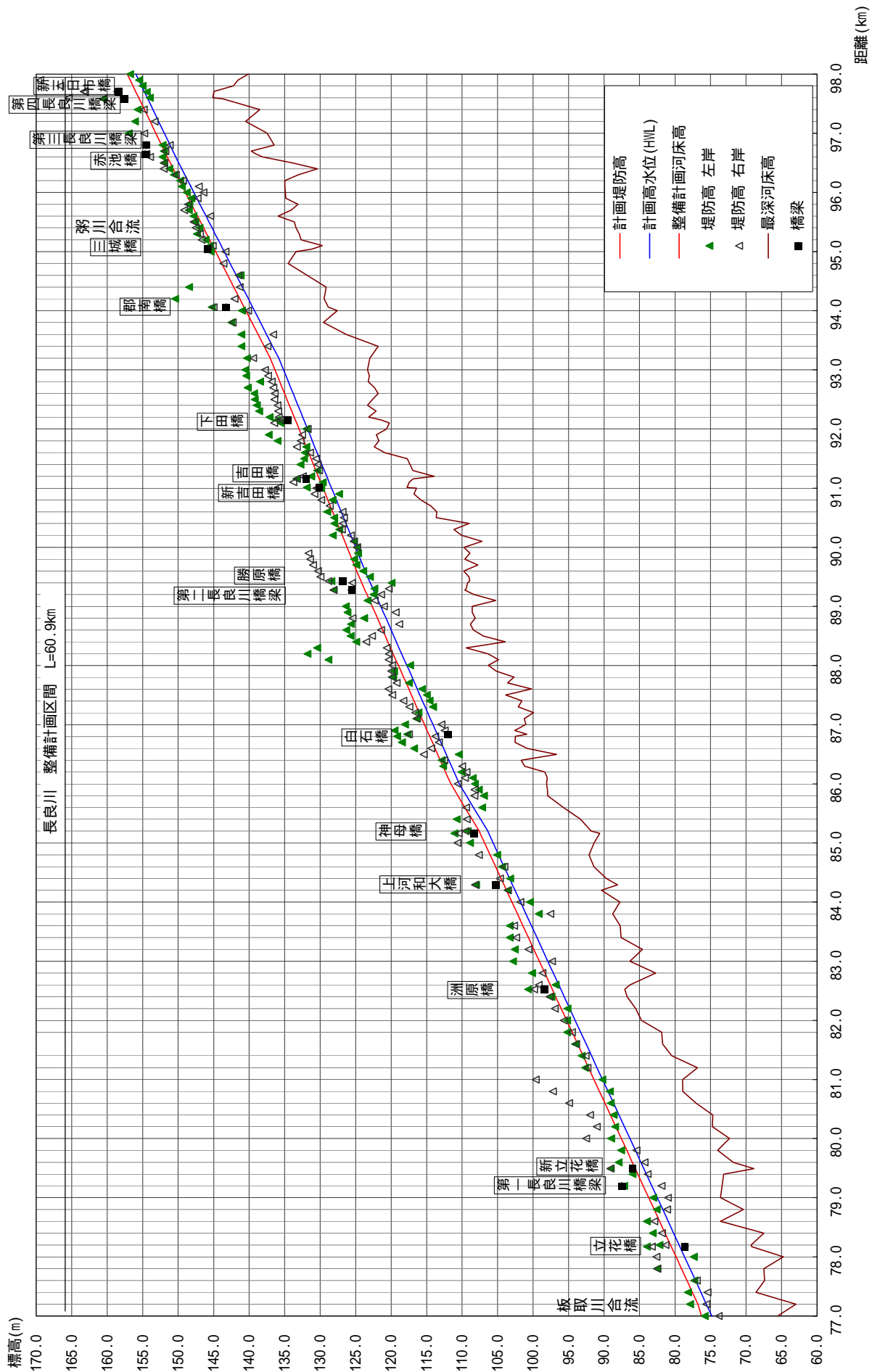
< 付図 >

長良川他、平面図、縦断図

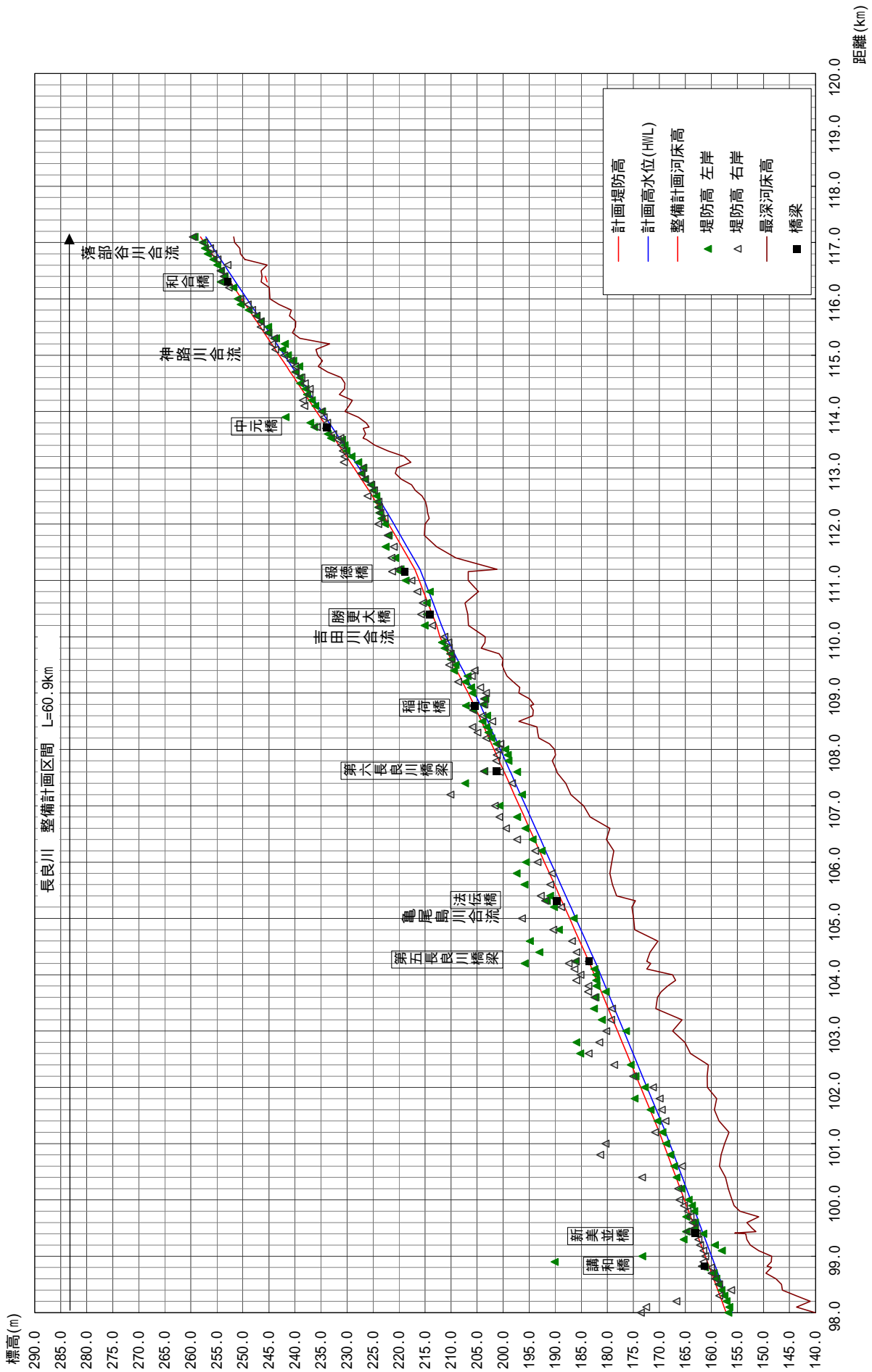


河床勾配	1/620	1/450	1/365
区間	56.2km ~ 60.8km	60.8km ~ 65.6km	60.8km ~ 77.0km

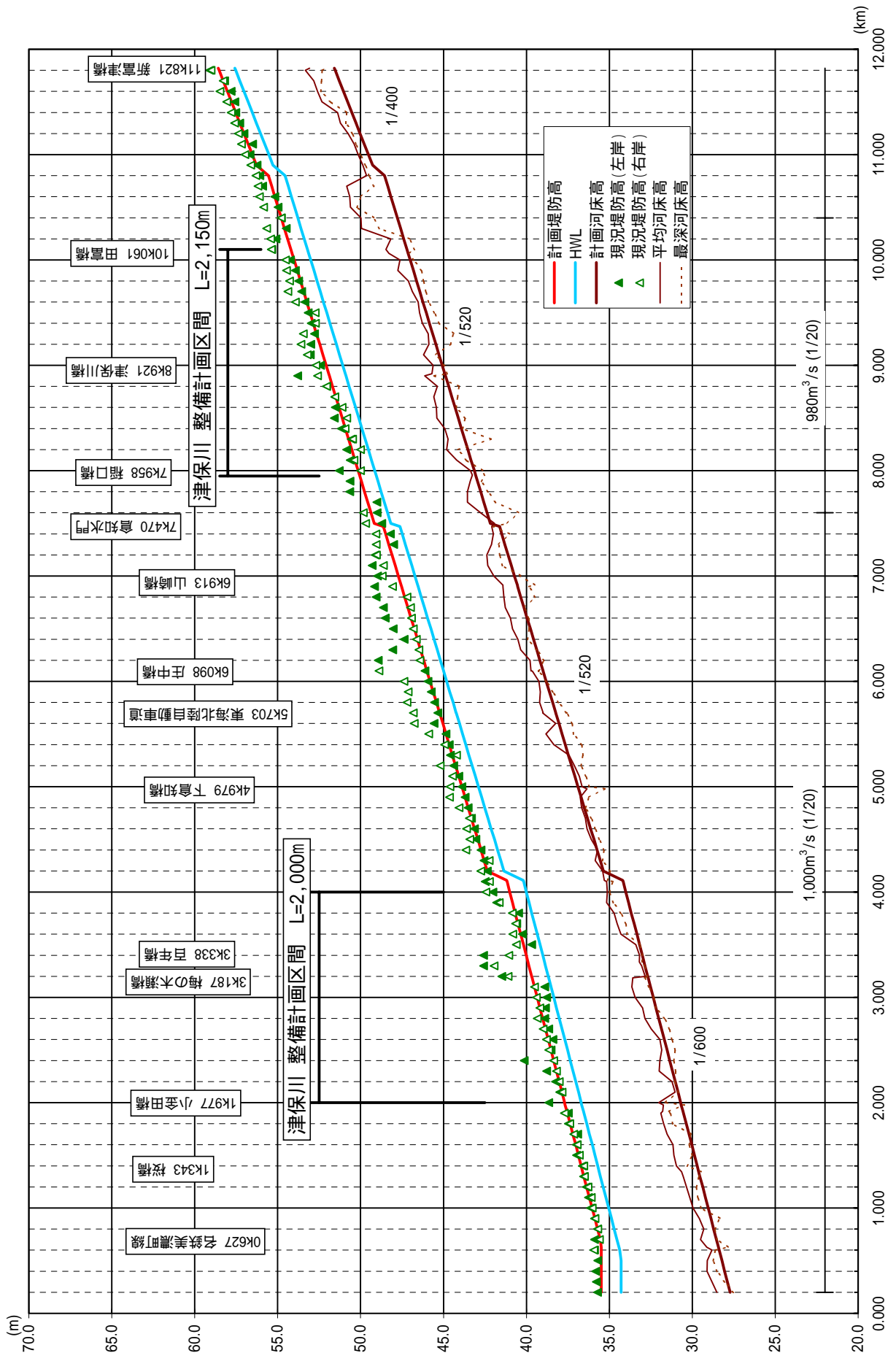
長良川水位縦断面図 (56k2-77k0)

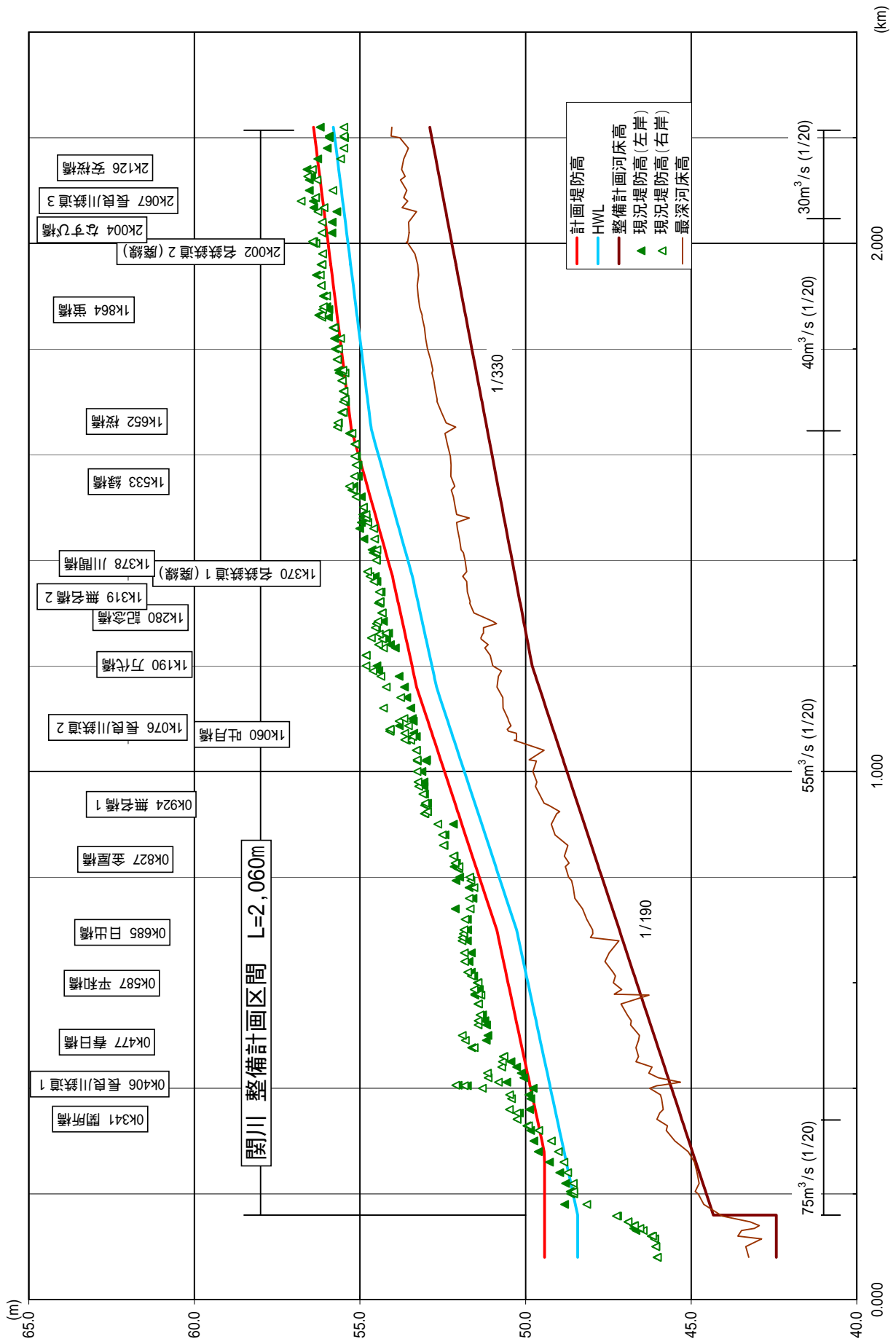


長良川水位縦断面図 (77k0-98k0)

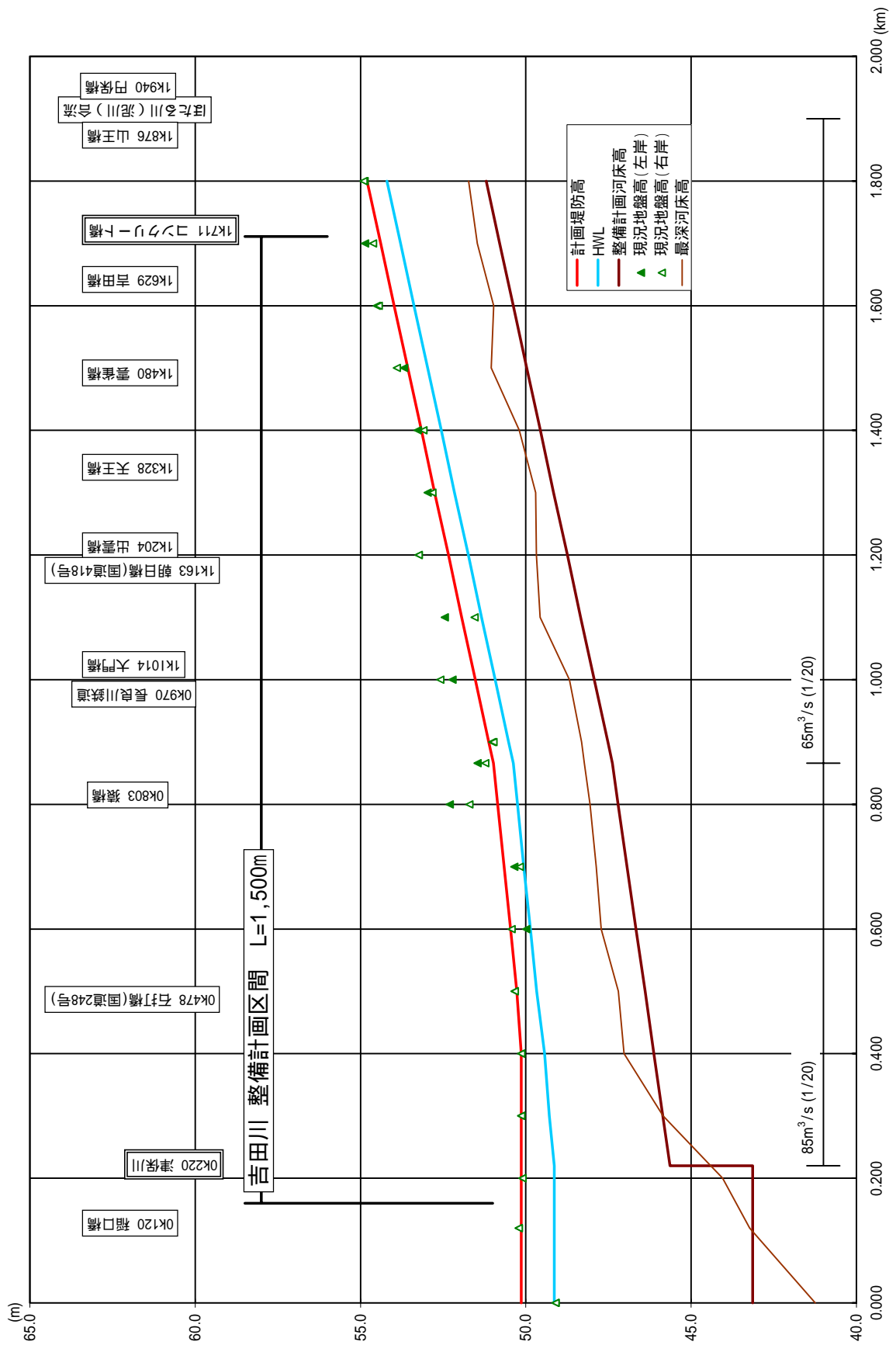


長良川水位縦断面図 (98k0-117k1)



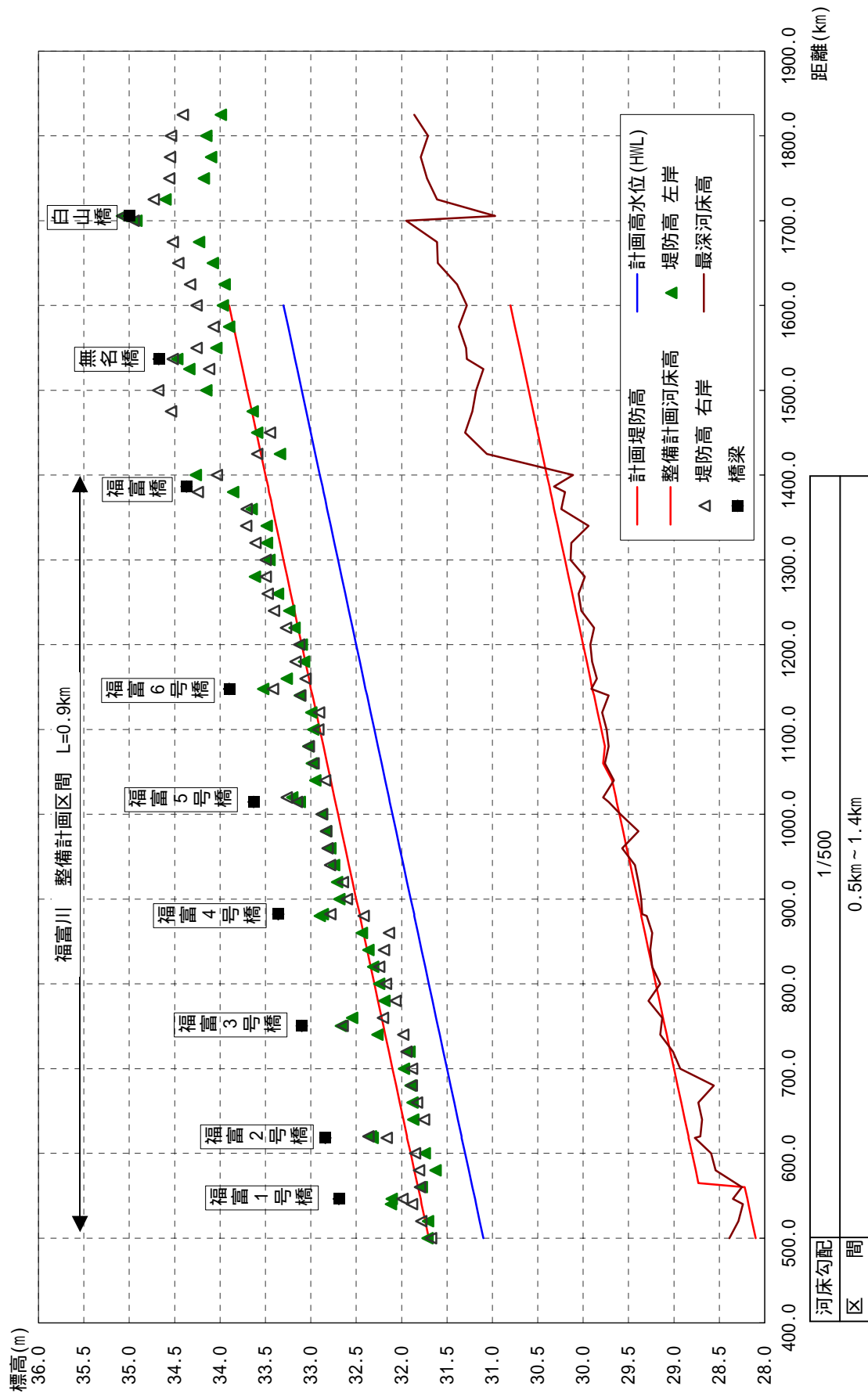


関川水位縦断面図



河床勾配	1/370	1/245
区間	0K220 ~ 0K866	0K866 ~ 2K175

吉田川水位縦断面図



福富川水位縦断面図