第4章 わたしの市町村の統計データ一覧表

いろいろな分野にわたる市町村別の統計データを集めました。
あなたがくらす市町村のデータにしるしをつけたり、グラフで表したりしてみましょう。

岐阜県は「飛山濃水の地」

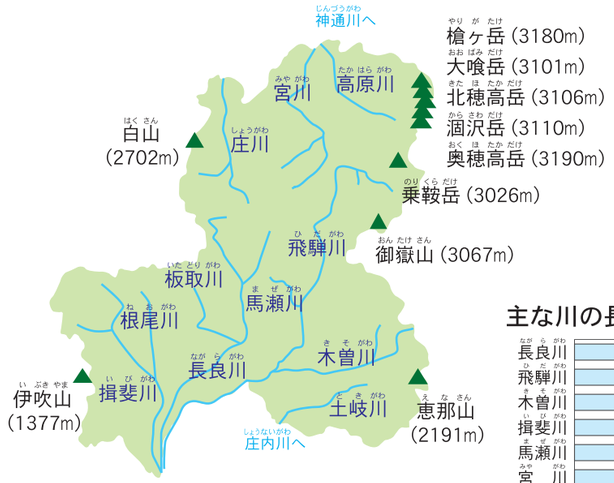

飛騨地方には、標高3000m級の山々がそびえ、美濃地方には、海抜0mの水郷地帯があるね。

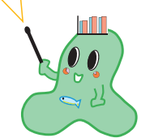

主な川の長さ（岐阜県内を流れる長さ）

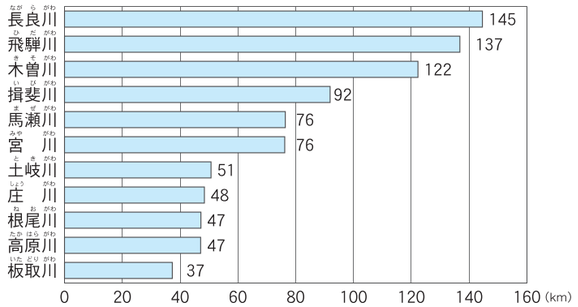

（出典：岐阜県河川課）

※図中の河川や山岳の表示は、概ねの位置関係である。

あなたの市町村にしるしをつけてみよう。

人口　24ページの「演習1」に使うデータだよ。　26ページの「演習3」に使うデータだよ。

	区分（単位）	人口のうつり変わり 平成7年（1995年）（人）	平成12年（2000年）（人）	平成17年（2005年）（人）	平成22年（2010年）（人）	平成27年（2015年）（人）	年齢3区分人口のうつり変わり 平成7年（1995年） 15歳未満（人）	15～64歳（人）	65歳以上（人）	平成27年（2015年） 15歳未満（人）	15～64歳（人）	65歳以上（人）
県　計	けんけい	2,100,315	2,107,700	2,107,226	2,080,773	2,031,903	347,733	1,430,294	322,209	266,998	1,185,431	567,571
岐阜地域	ぎふちいき	792,274	794,691	802,218	807,571	799,766	126,373	559,807	106,047	106,835	474,931	209,599
岐阜市	ぎふし	418,574	415,085	413,367	413,136	406,735	63,380	295,105	60,042	50,957	238,415	110,490
羽島市	はしまし	63,962	64,713	66,730	67,197	67,337	10,931	45,205	7,826	9,443	40,602	16,939
各務原市	かかみがはらし	141,055	141,765	144,174	145,604	144,690	23,676	101,153	16,226	20,266	85,901	38,131
山県市	やまがたし	31,534	30,951	30,316	29,629	27,114	5,360	20,963	5,211	3,055	15,503	8,544
瑞穂市	みずほし	43,892	46,571	50,009	51,950	54,354	7,695	31,836	4,361	8,755	34,554	10,557
本巣市	もとすし	33,297	33,900	34,603	35,047	33,995	5,548	22,530	5,219	4,849	19,665	9,442
岐南町	ぎなんちょう	21,251	22,137	22,776	23,804	24,622	3,547	15,657	2,047	3,695	15,425	5,311
笠松町	かさまつちょう	21,682	22,319	22,696	22,809	22,750	2,936	15,377	3,369	3,118	13,423	6,157
北方町	きたがたちょう	17,027	17,250	17,547	18,395	18,169	3,300	11,981	1,746	2,697	11,443	4,028
西濃地域	せいのうちいき	393,279	393,645	391,637	385,021	372,399	66,010	267,599	59,668	49,438	219,541	102,467
大垣市	おおがきし	161,679	161,827	162,070	161,160	159,879	26,315	111,887	23,475	21,667	95,945	41,486
海津市	かいづし	41,694	41,204	39,453	37,941	35,206	7,552	27,759	6,383	4,062	20,889	10,246
養老町	ようろうちょう	33,694	33,256	32,550	31,332	29,029	6,078	22,295	5,321	3,622	16,999	8,381
垂井町	たるいちょう	28,736	28,935	28,895	28,505	27,556	4,731	19,622	4,383	3,742	15,973	7,802
関ケ原町	せきがはらちょう	9,405	9,110	8,618	8,096	7,419	1,416	6,283	1,706	749	3,988	2,682
神戸町	ごうどちょう	20,687	20,750	20,830	20,065	19,282	3,311	14,726	2,650	2,489	11,156	5,633
輪之内町	わのうちちょう	8,669	9,141	9,419	10,028	9,973	1,539	5,746	1,384	1,511	6,132	2,299
安八町	あんぱちちょう	15,115	15,078	15,263	15,271	14,752	2,522	10,700	1,893	2,190	8,684	3,851
揖斐川町	いびがわちょう	28,368	27,453	26,192	23,784	21,503	4,504	18,022	5,842	2,390	11,545	7,567
大野町	おおのちょう	22,079	23,071	23,788	23,859	23,453	3,993	14,991	3,095	3,452	13,933	6,043
池田町	いけだちょう	23,153	23,820	24,559	24,980	24,347	4,049	15,568	3,536	3,564	14,297	6,477
中濃地域	ちゅうのうちいき	381,833	388,108	388,877	382,570	373,712	66,540	252,127	63,166	49,697	217,658	104,964
関市	せきし	90,147	92,061	92,597	91,418	89,153	15,673	60,555	13,919	12,044	52,612	24,347
美濃市	みのし	25,969	24,662	23,390	22,629	20,760	4,251	16,440	5,278	2,350	11,789	6,608
美濃加茂市	みのかもし	46,065	50,063	52,133	54,729	55,384	8,113	31,095	6,857	8,511	33,964	12,349
可児市	かにし	88,372	93,463	97,686	97,436	98,695	15,903	63,045	9,424	13,756	59,429	25,000
郡上市	ぐじょうし	50,809	49,377	47,495	44,491	42,090	8,795	30,334	11,680	5,218	22,222	14,604
坂祝町	さかほぎちょう	8,740	8,853	8,552	8,361	8,202	1,447	6,228	1,065	1,041	5,107	2,020
富加町	とみかちょう	5,853	5,835	5,710	5,516	5,564	1,082	3,776	995	738	3,198	1,626
川辺町	かわべちょう	10,950	11,013	10,838	10,593	10,197	1,909	7,051	1,990	1,318	5,814	3,043
七宗町	ひちそうちょう	5,748	5,234	4,870	4,484	3,876	904	3,401	1,443	341	1,914	1,620
八百津町	やおつちょう	14,323	13,632	12,935	12,045	11,027	2,261	8,693	3,369	1,146	5,839	4,036
白川町	しらかわちょう	11,681	11,282	10,545	9,530	8,392	1,993	6,580	3,108	780	4,006	3,606
東白川村	ひがししらかわむら	3,196	2,980	2,854	2,514	2,261	525	1,816	855	244	1,064	953
御嵩町	みたけちょう	19,980	19,653	19,272	18,824	18,111	3,684	13,113	3,183	2,210	10,700	5,152
東濃地域	とうのうちいき	362,080	361,559	358,884	348,085	336,954	61,568	241,032	59,455	42,130	193,136	100,683
多治見市	たじみし	113,079	115,740	114,876	112,595	110,441	20,486	78,791	13,777	13,655	65,654	30,728
中津川市	なかつがわし	※83,260	※82,964	84,080	80,910	78,883	※14,103	※53,101	※16,056	10,320	43,890	24,383
瑞浪市	みずなみし	42,003	42,298	42,065	40,387	38,730	6,868	27,960	7,175	4,673	22,541	11,404
恵那市	えなし	58,107	57,274	55,761	53,718	51,073	9,579	36,655	11,873	6,364	28,033	16,620
土岐市	ときし	65,631	63,283	62,102	60,475	57,827	10,532	44,525	10,574	7,118	33,018	17,548
飛騨地域	ひだちいき	170,849	169,697	165,610	157,526	149,072	27,242	109,729	33,873	18,898	80,165	49,858
高山市	たかやまし	96,680	97,023	96,231	92,747	89,182	15,804	63,388	17,488	11,972	49,548	27,550
飛騨市	ひだし	31,247	30,421	28,902	26,732	24,696	4,735	19,485	7,027	2,866	12,589	9,237
下呂市	げろし	41,029	40,102	38,494	36,314	33,585	6,390	25,681	8,953	3,830	17,160	12,560
白川村	しらかわむら	1,893	2,151	1,983	1,733	1,609	313	1,175	405	230	868	511
出典	しゅってん	総務省「国勢調査」各年10月1日現在					総務省「国勢調査」各年10月1日現在 注）年齢「不詳」の人数を除くため3区分の合計が左記の人口と一致しない。					

※長野県山口村の値を含まない。