

# 岐阜県災害対策本部員会議（第7回）

【日時】平成30年7月8日（日） 10:00 ～

【場所】4階 特別会議室

数値等は、速報値のため今後変更となることがある。

# 目的

- 被害概要及び復旧状況について
- 当面の各部等対応

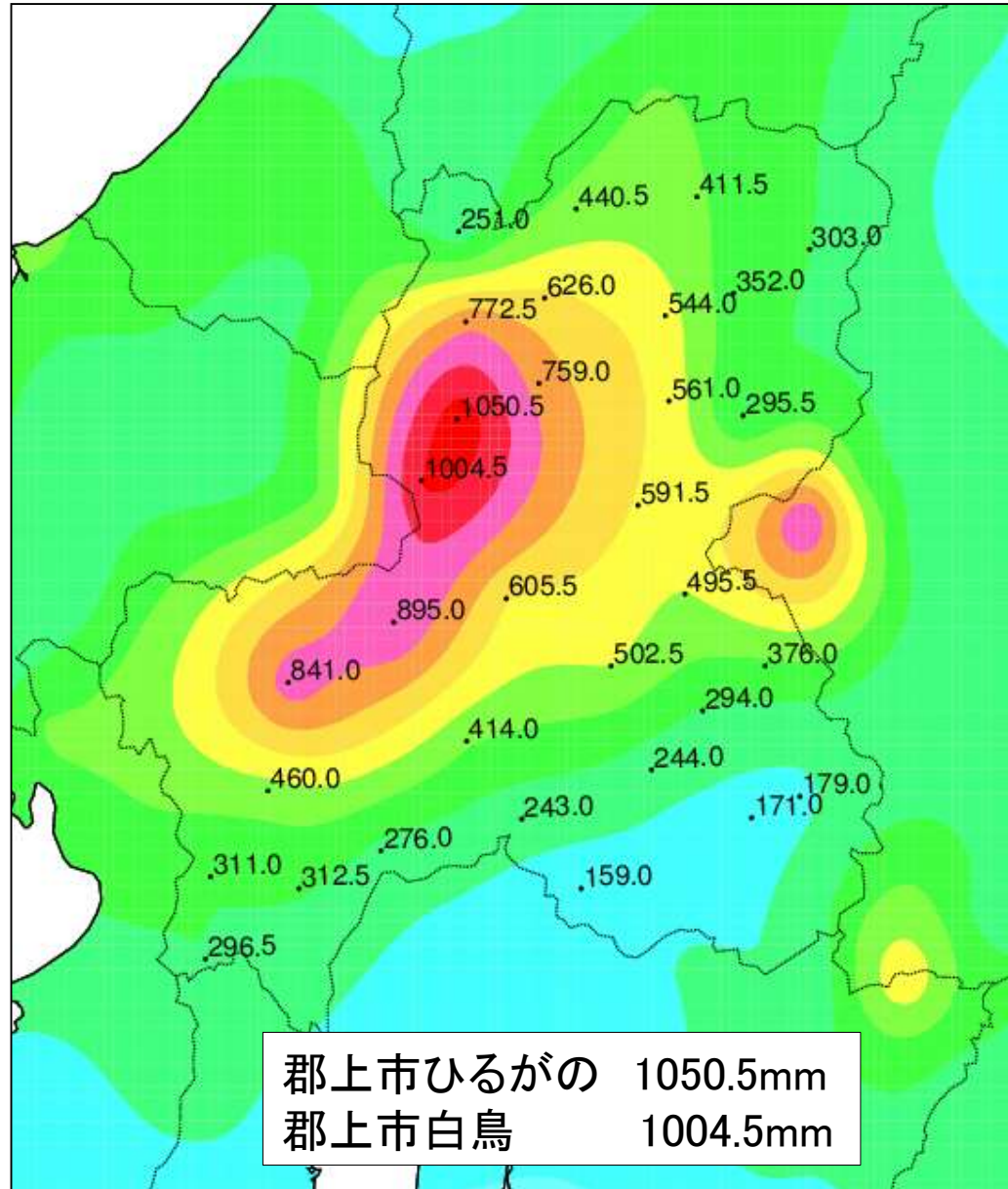
# 次第

- 1 今後の気象概況について
- 2 各部等からの被害及び対応について
- 3 本部長指示

# 1 今後の気象概況

- 岐阜県では、記録的な大雨を観測。
- 現在も大雨に関する特別警報を発表している市町村があり、ルールに則り順次警報または注意報に切り替えるが、引き続き厳重な警戒、十分な注意が必要。

# 7月3日21時～7月8日08時の総雨量



## 解析雨量による100mm以上を解析した地域

00時40分 美濃市付近で約100mm

01時00分 関市下之保付近で約100mm

関市富之保付近で約100mm

01時20分 郡上市八幡付近で約100mm

02時30分 七宗町付近で約100mm

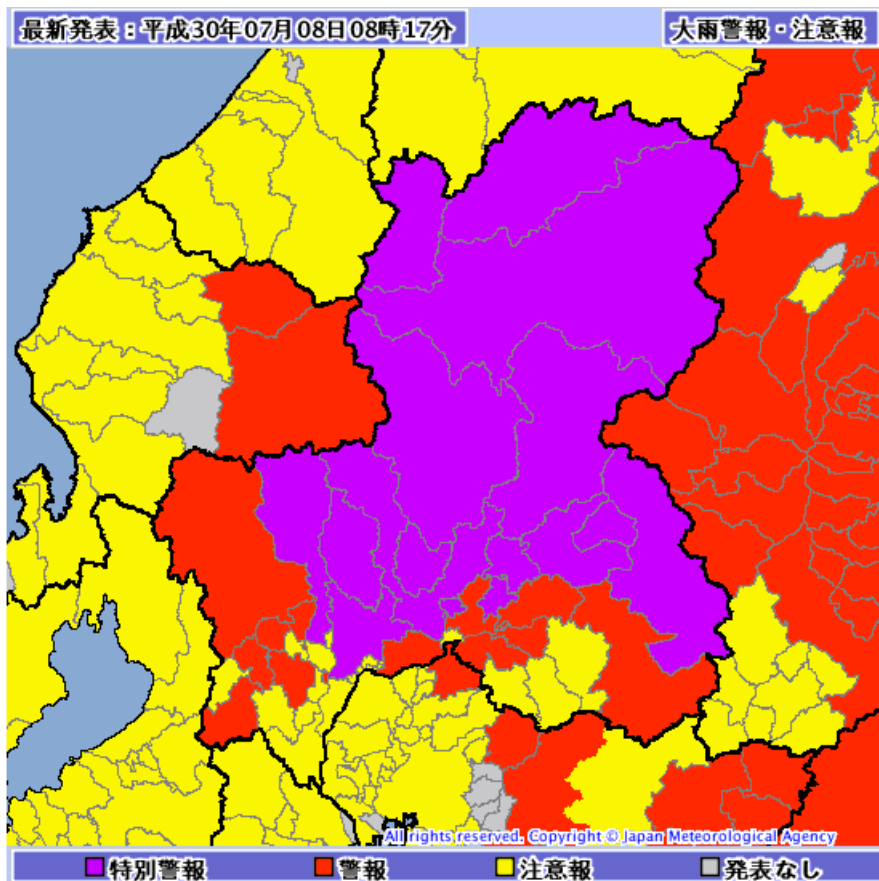
02時40分 下呂市金山付近で約100mm

02時50分 白川町付近で約110mm

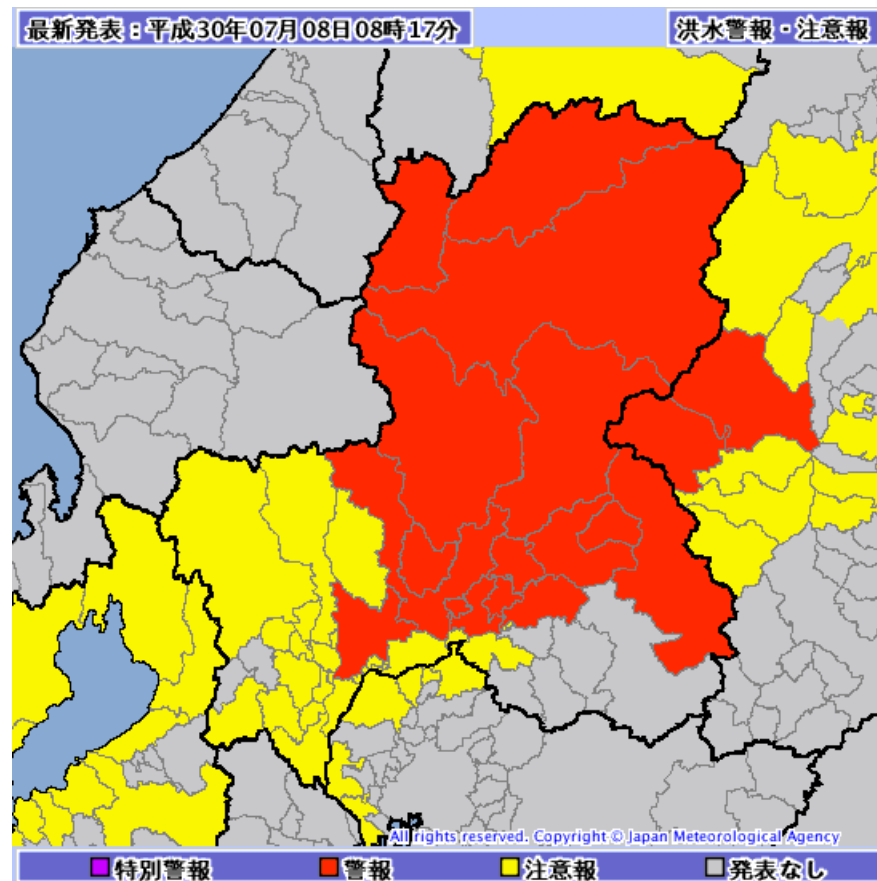
03時10分 下呂市下呂付近で約100mm

**アメダスの下呂市金山では03時07分までに108.0mmを観測**

# 特別警報・警報・注意報発表状況



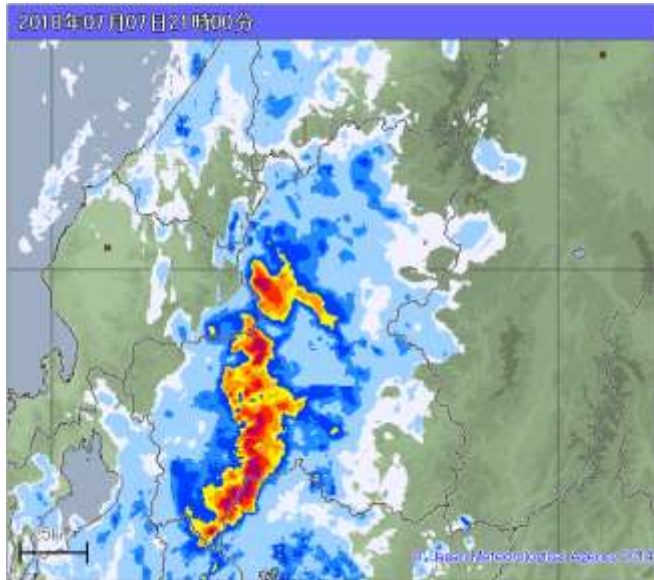
大雨特別警報・大雨警報・大雨注意報



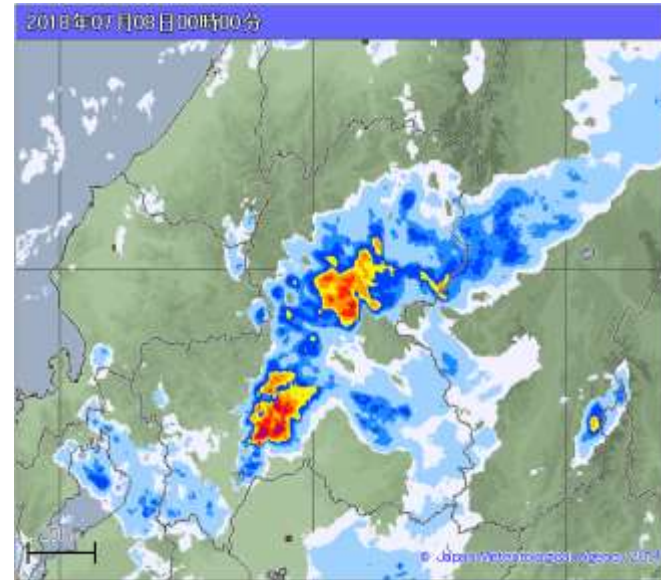
洪水警報・洪水注意報



# 大雨の経過



7月7日21時



7月8日00時

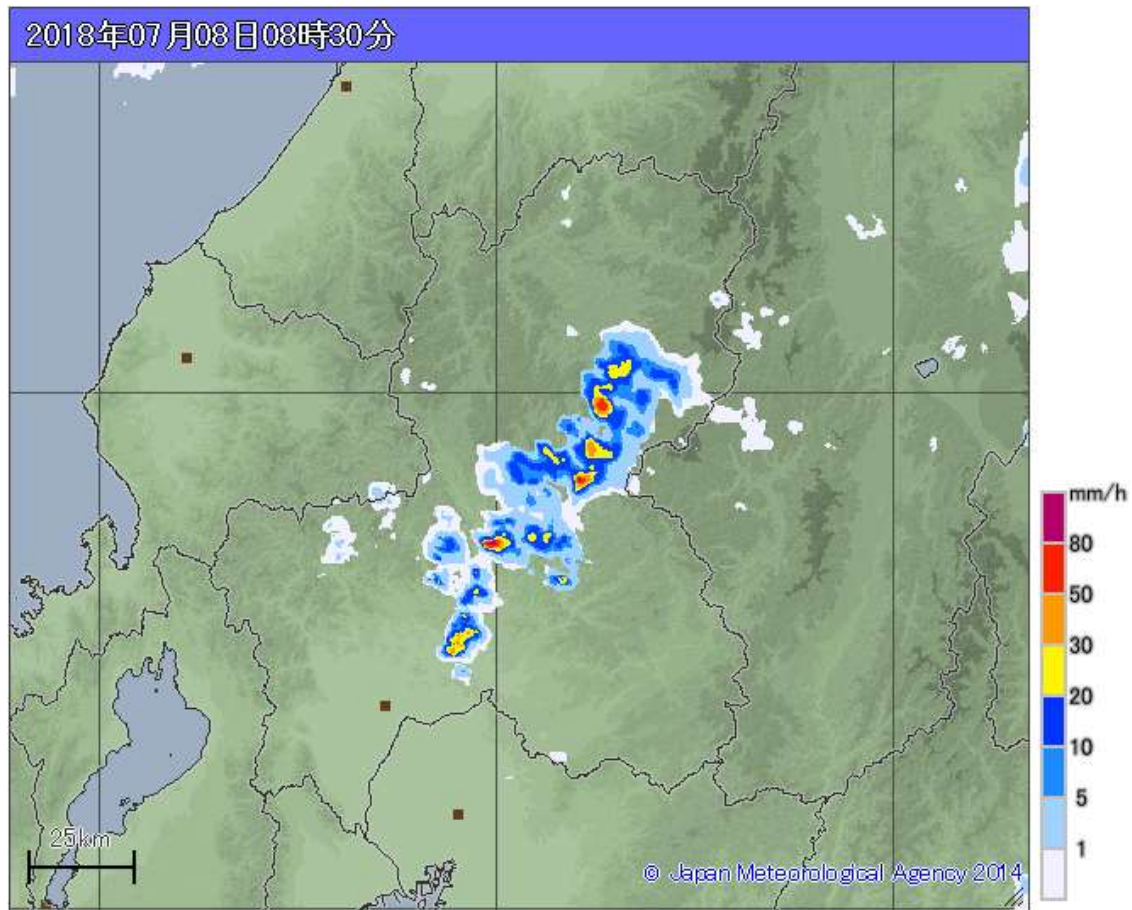


7月8日03時



7月8日06時

# 今後の雨の見込み



7月8日08時30分

昼前まで局地的に1時間80mmの雨が降り  
9日12時までの24時間に50mmの見込み

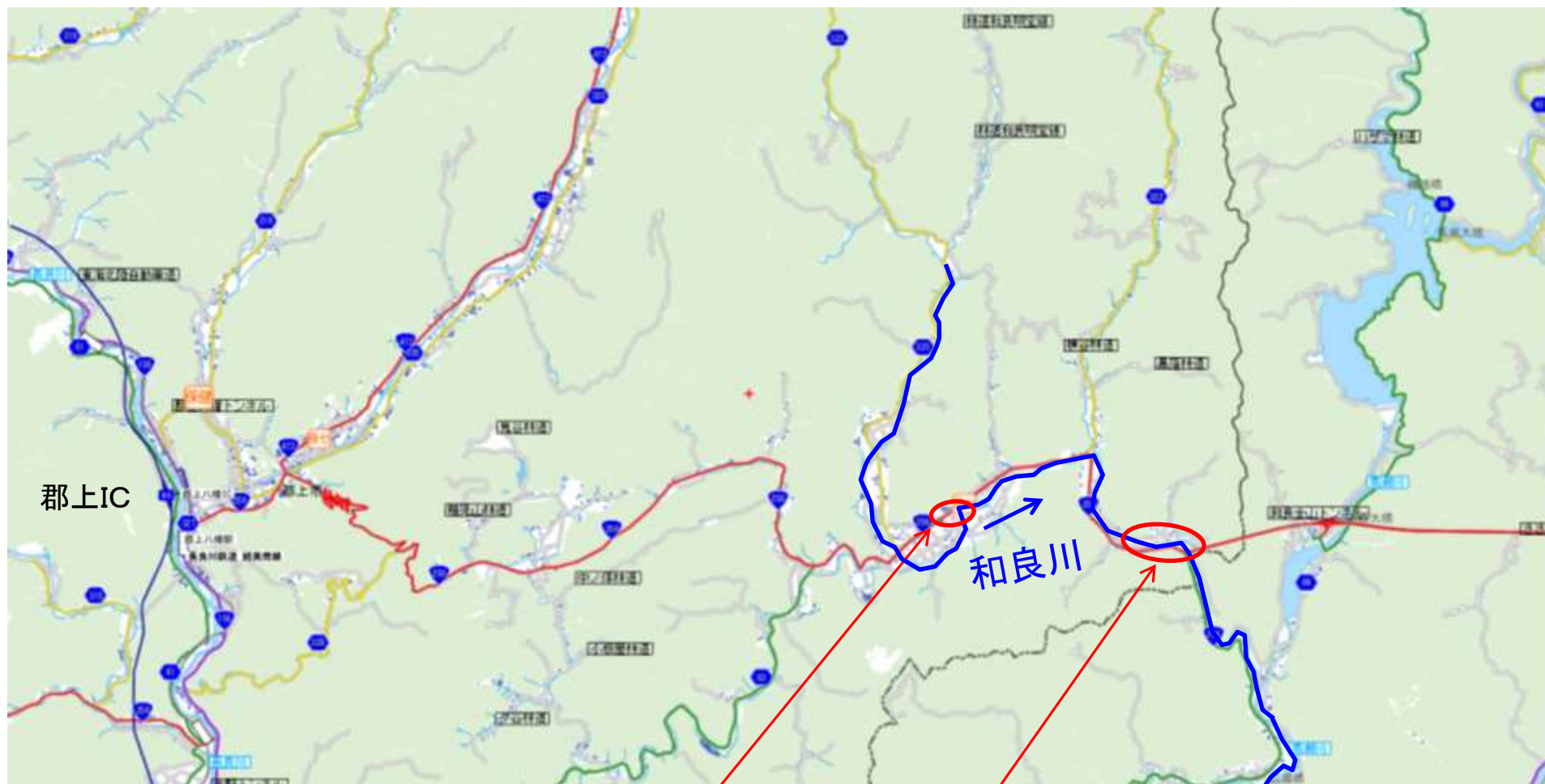
## 2 各部等の対応

- 1 県土整備部
- 2 県警本部
- 3 危機管理部

## 県内河川の浸水状況

和良川	郡上市和良町
津保川	関市上之保/西神野/宮脇 下之保/神野/明生町
菅田川	下呂市金山町
飛騨川	下呂市下呂町
福富川	岐阜市加野
武儀倉川	関市富野保
小那比川	関市上之保

# 一級河川 和良川 郡上市和良町方須地内 状況



沢地内: 国保和良診療所  
護岸欠壊  
(入院患者避難)

方須地内: 溢水による道路冠水

# 一級河川 和良川 郡上市和良町方須地内 状況

7/8(日) 5:00現在



# 一級河川 和良川 郡上市和良町方須地内 状況

7/8(日) 5:00現在



# (主) 関金山線 下呂市金山町地内 状況





# (主) 関金山線 下呂市金山町地内 状況

7/8(日) 5:00現在



# 県土整備部

- 引き続き、各土木事務所において情報収集を継続
- 交通規制箇所の早期開通に向け、パトロールを実施
- 被災箇所について、応急復旧を実施

# 県警本部

# 危機管理部

- 今後の土砂災害及び浸水害等に備え、警察、消防、自衛隊との連絡調整を実施
- ヘリ統制チームを立ち上げ、救助活動を実施
- 特別警報を公表した市町村を対象に県事務所から情報連絡員を派遣し情報を収集中

# 3 本部長指示

- ・ 県内では広範囲で断続的な雨が降り続き、記録的な大雨となった。
- ・ 気象状況の改善を確認しながら、また、2次被害にも十分注意しながら、土砂崩れ、河川護岸の損傷、交通止めや孤立集落発生などについて実態把握に努めること。
- ・ 避難者へのケアに十分なめくばりをする。特に要配慮者については、きめ細かな避難所運営に努められたい。
- ・ 避難所運営のために県職員を派遣したが、市町村において同様の要請があれば、県災害対策本部に御一報いただきたい。
- ・ 警戒を怠らず、緊張感をもってしっかりと対応にあたっていたいただきたい。