

岐阜県災害対策本部員会議(第1回)

【日時】平成29年8月18日(金) 4:00~4:10

【場所】4階 特別会議室

数値等は、速報値のため今後変更となることがある。

目的

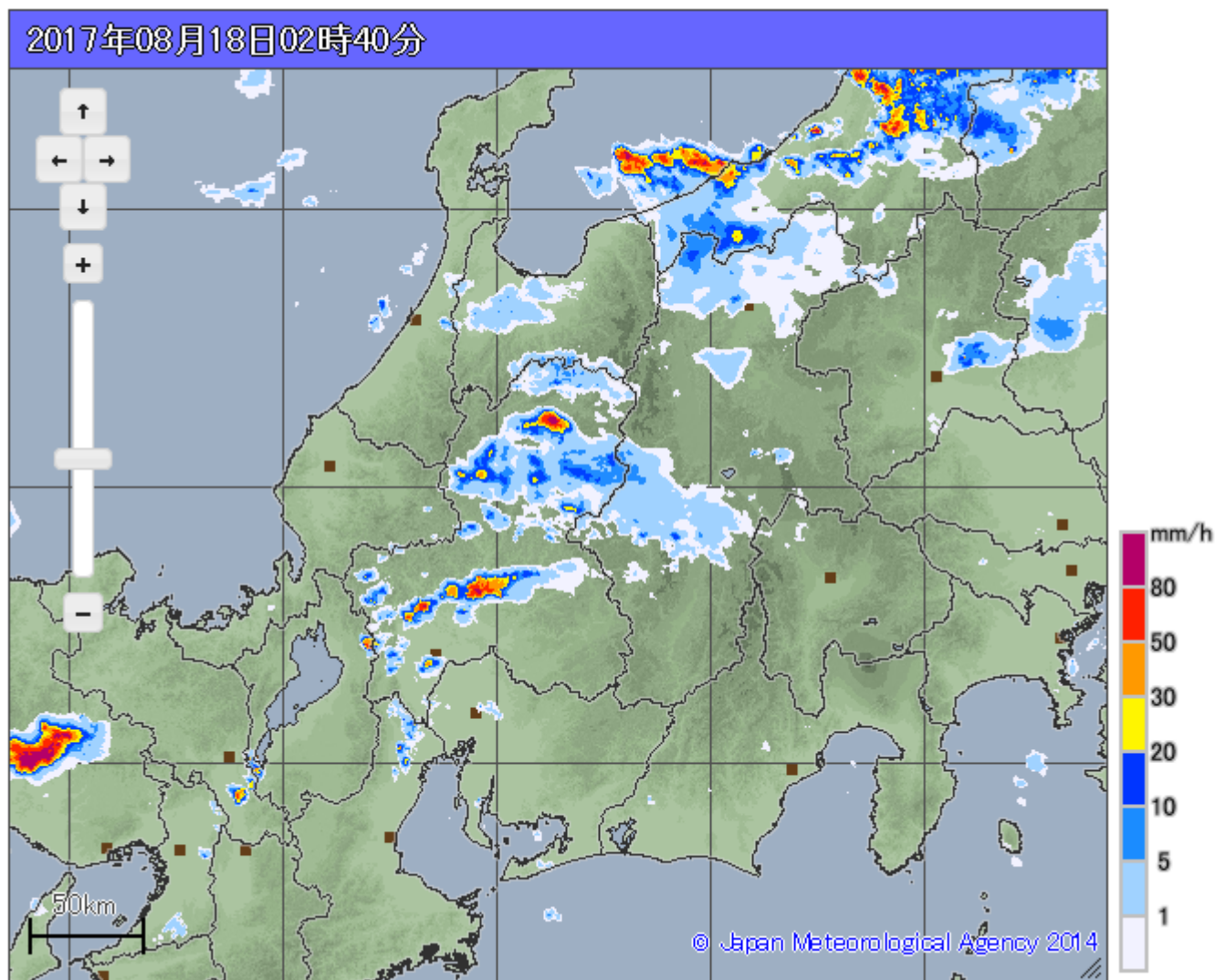
- 状況の共有
- 当面の対応方針

次第

- 1 今後の気象概況
- 2 土砂災害、河川水位等の状況
- 3 避難、被害の状況
- 4 各部の主な応急対策
- 5 副本部長指示

1 今後の気象概況

美濃地方では雨雲が発達し、 1時間に80mmを超える「猛烈な雨」を観測



記録的短時間大雨情報

(0時20分)

岐阜市・本巣市付近で約100ミリ

(0時50分)

山県市・大野町付近で約110ミリ

(1時00分)

岐阜市・本巣市付近で約120ミリ

(2時00分)

美濃市付近で約100ミリ

土砂災害警戒情報 01時55分発表

岐阜市・関市・美濃市・山県市・本巣市・大野町

今後の見通し

岐阜県では暖かく湿った空気の影響で、大気の状態が非常に不安定

明け方にかけて、50mm/hの非常に激しい雨が降り、局地的には、80mm/hを超える猛烈な雨が降る見込み。

18日24時までの24時間雨量予想


美濃地方200mm、飛騨地方100mm

低い土地の浸水、河川の増水や氾濫、土砂災害に厳重に警戒してください。

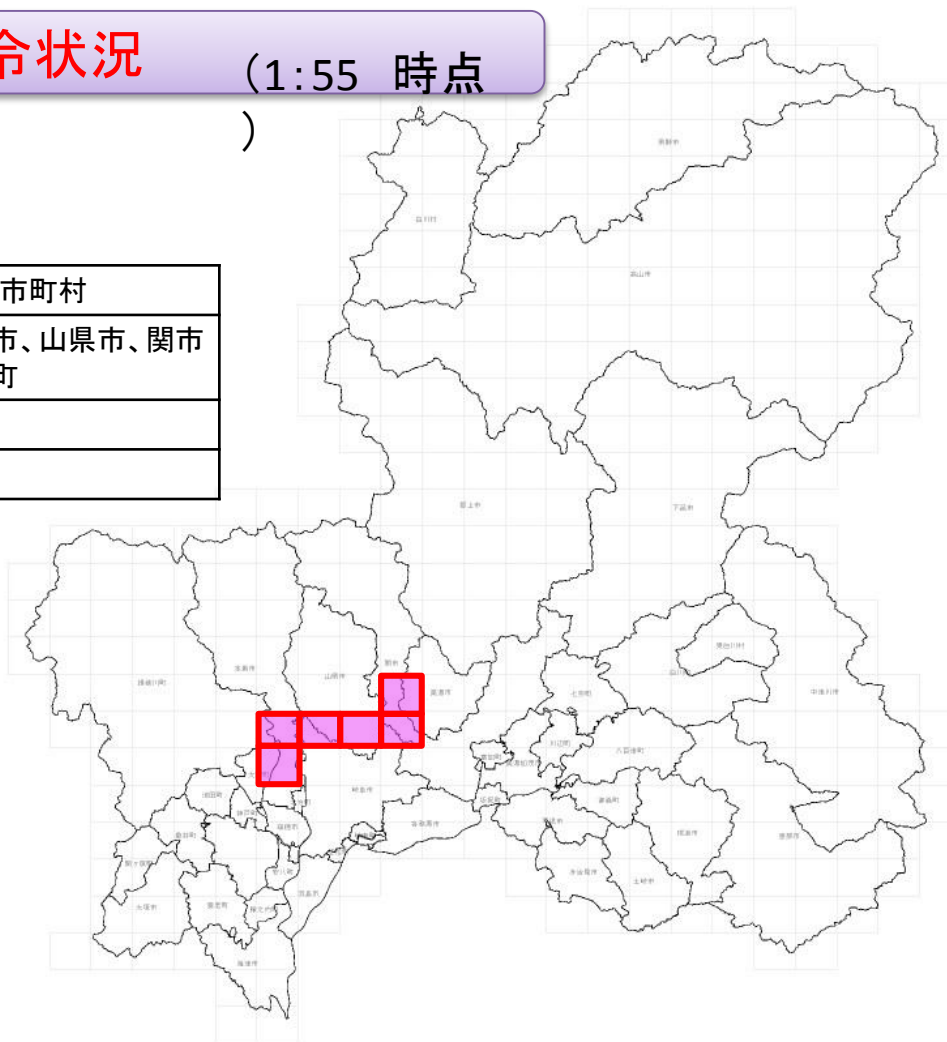
2 土砂災害、河川水位等の状況

土砂災害警戒情報発令状況

(1:55 時点)

 発令市町村
(メッシュ位置)

発令時刻	発令市町村
1:55	岐阜市、本巣市、山県市、関市 美濃市、大野町



3 避難、被害の状況

(1) 県内の避難勧告等の発令状況

＜避難準備・高齢者避難開始＞

- ・岐阜市、本巣市

(2) 県内の被害状況

- ・人的、住家被害なし

4 各部の主な応急対策 (8/18 3:00現在)

- 1 危機管理部
- 2 県土整備部
- 3 農政部
- 4 林政部
- 5 県警本部

危機管理部

- 第一非常体制設置に伴い、
災害情報集約センター内に
指揮総括チーム、災害情報集約チームを設置
住民避難、被害に関する情報を収集

県土整備部

- 岐阜、美濃、揖斐土木事務所をはじめとする各土木事務所において、水防体制を構築。
- 設置してある雨量計の推移と水位情報等を注視し、災害の発生情報等を収集中

農政部

○農業被害情報收集中

林政部

○農林事務所において林業被害情報を収集中

県警本部

- 0:34 岐阜県警察本部警備準備室設置
- 1:55 岐阜県警察本部警備連絡室設置

5 副本部長指示

○岐阜市、山県市ほか6市町(本巣市、関市、美濃市、大野町)に土砂災害警戒情報が発令されている

また、記録的短時間大雨情報が述べ5市町(岐阜市、本巣市、山県市、大野町、美濃市)で計7回発令されている状況である

○土砂崩れなど被害の報告があるが、引き続き情報収集に努め、厳重に警戒を行うとともに、応急対策に全力で取り組むこと

○今後も大雨が続くとのことであり、県民に対しては、夜間・早朝であり情報が伝達しにくいことに留意し、必要に応じ、避難・被害に関する情報を適時・的確に提供すること