平成３０年７月豪雨における上之保地区の被災状況と情報のタイムライン（７月４日０時～７月８日１９時）

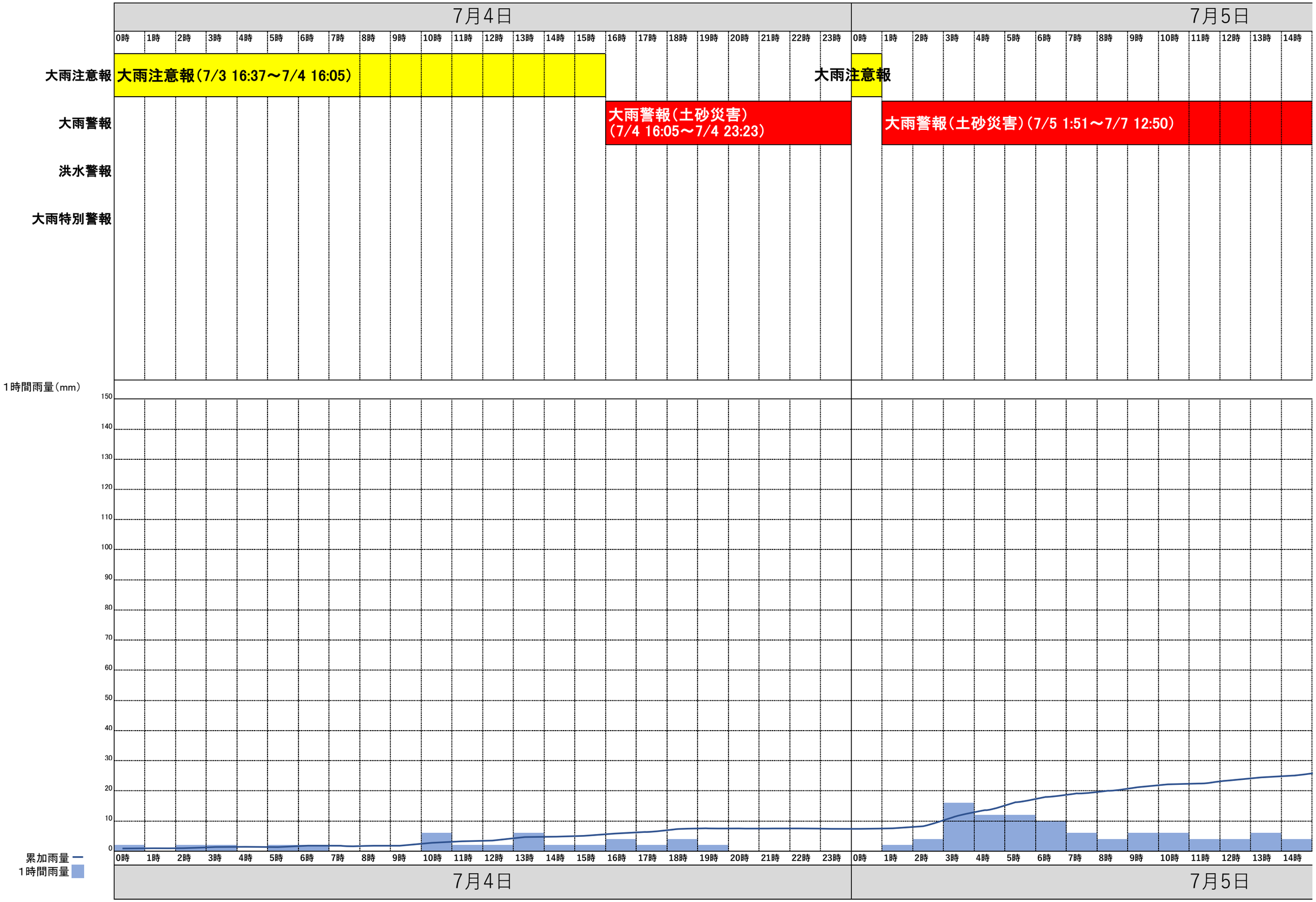

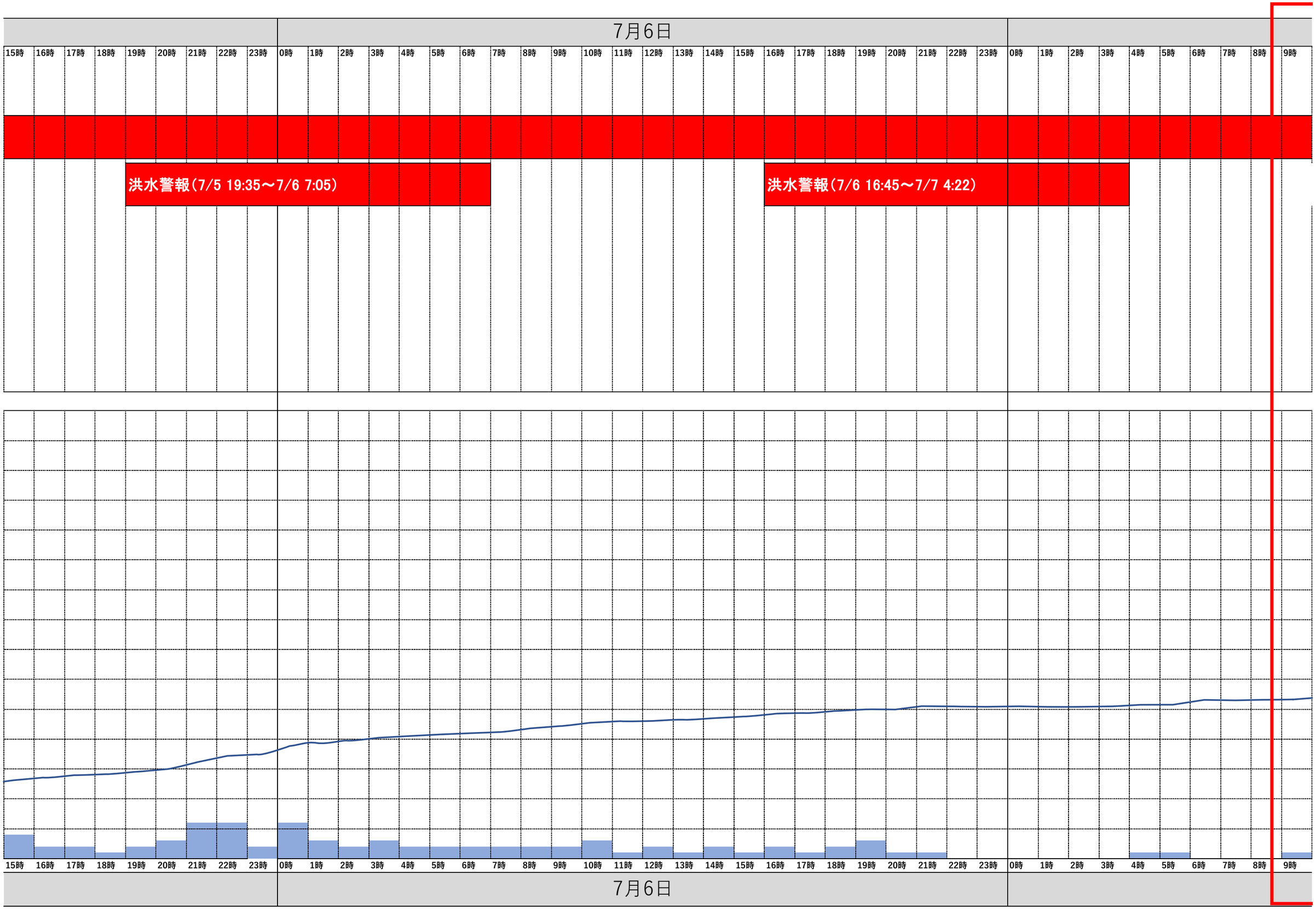
7月6日
15時 16時 17時 18時 19時 20時 21時 22時 23時 0時 1時 2時 3時 4時 5時 6時 7時 8時 9時 10時 11時 12時 13時 14時 15時 16時 17時 18時 19時 20時 21時 22時 23時 0時 1時 2時 3時 4時 5時 6時 7時 8時 9時
洪水警報（7/5 19:35～7/6 7:05）
洪水警報（7/6 16:45～7/7 4:22）
7月6日

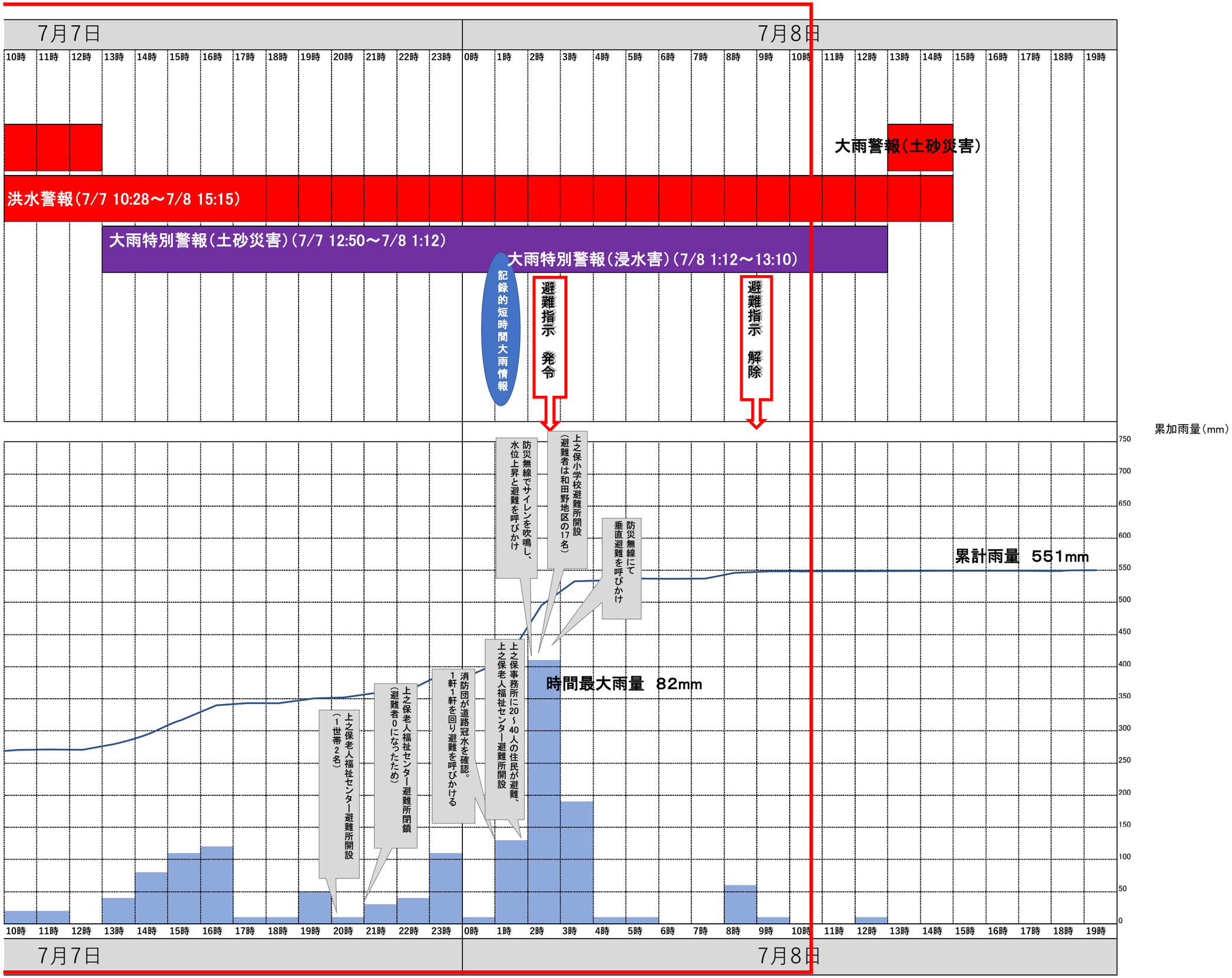
7月7日
7月8日
10時 11時 12時 13時 14時 15時 16時 17時 18時 19時 20時 21時 22時 23時 0時 1時 2時 3時 4時 5時 6時 7時 8時 9時 10時 11時 12時 13時 14時 15時 16時 17時 18時 19時
大雨警報（土砂災害）
洪水警報（7/7 10:28～7/8 15:15）
大雨特別警報（土砂災害）（7/7 12:50～7/8 1:12）
大雨特別警報（浸水害）（7/8 1:12～13:10）
記録的短時間大雨情報
避難指示 発令
避難指示 解除
累加雨量（mm）
750 700 650 600 550 500 450 400 350 300 250 200 150 100 50 0
累計雨量 551mm
時間最大雨量 82mm
防災無線でサイレンを吹鳴し、水位上昇と避難を呼びかけ
上之保小学校避難所開設（避難者は和田野地区の17名）
防災無線にて垂直避難を呼びかけ
上之保事務所に20～40人の住民が避難、上之保老人福祉センター避難所開設
消防団が道路冠水を確認。1軒1軒を回り避難を呼びかける
上之保老人福祉センター避難所閉鎖（避難者0になったため）
上之保老人福祉センター避難所開設（1世帯2名）