

令和2年度
年 報
センターこの10年
(創立30周年)



2021

目 次

1	センターの概要	1
2	事業実績	2
3	発掘作業	3
4	整理等作業	5
5	発掘調査報告書	8
6	岐阜県古代・中世寺院跡総合調査	8
7	普及活用事業	9
8	研究・支援事業	12
9	普及活用事業の記録	12
10	10年の足跡（平成23～令和2年度）	14

表紙図版

上保本郷遺跡出土「美濃国」刻印須恵器 美濃須衛窯産杯身（奈良時代）

1 センターの概要

名 称

岐阜県文化財保護センター

設置場所

岐阜県文化財保護センター
同 飛騨駐在事務所
同 飛騨国府事務所

岐阜市三田洞東 1-26-1
高山市丹生川町坊方 2109
高山市国府町名張字峠 1425-1

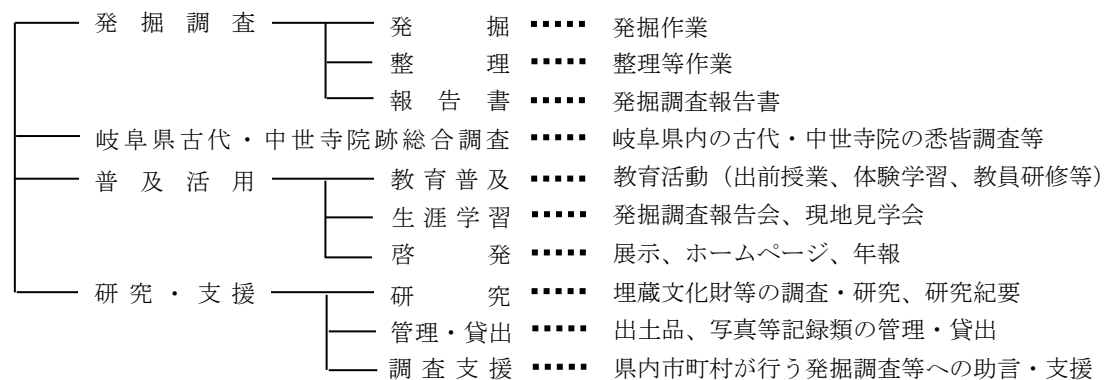
設置根拠

岐阜県立学校以外の教育機関の設置に関する条例（昭和36年条例第4号）

所掌事務

- (1) 埋蔵文化財の発掘調査及び研究に関すること
- (2) 埋蔵文化財に係る開発事業の調整に関すること
- (3) 発掘調査技術の指導及び研修に関すること
- (4) 出土品の保存処理及び収蔵に関すること
- (5) 埋蔵文化財に関する資料の収集、保存及び刊行に関すること
- (6) 文化財の保護思想の普及に関すること
- (7) 前各号に定めるもののほか、岐阜県文化財保護センターの事業に関すること

事業体系図



職員名簿

課	職名	氏名
所長	所長	森 勝利
総務課	総務課長	布施 三千代
	管理調整係長	木嶋 祐子
	主任	松尾 真由（8月～）
	主事	田上 博之（～7月）
	会計年度任用職員	春日 啓子
調査課	調査課長兼 飛騨調査係長	春日井 恒（～10月）
調査第一係	主査	佐藤 恵太
	主査	中野 真吾
	主任	服部 正宏
	主任	片桐 由裕
	主事	磯貝 龍志

課	職名	氏名
調査第二係	調査第二係長	三輪 晃三
	主査	近藤 正枝
	主査	吉村 晶
	主任	櫛田 尚人
	主任	中馬 裕太
	主事	辻田 真穂（11月～）
調査第三係	調査第三係長	長谷川 幸志
	主査	澤村 雄一郎（11月～）
	主査	伊藤 雅和
	主査	杉野 真平
	主事	辻田 真穂（～10月）
会計年度任用職員	山岸 由香	
飛騨調査係	主査	三島 誠
	主査	柳坪 武志
	会計年度任用職員	杉田 聖子

2 事業実績

これまでの成果

発掘調査	調査遺跡数 191 遺跡（古墳群・古窯跡群は1遺跡として計上） 調査面積 721,004.8 m ² 発掘調査報告書 154 集
発掘調査報告会	平成5年度から毎年開催
タイムスリップ探検隊	平成4年度から毎年開催（令和元年度は中止）
発掘速報展	平成8年度から26年度まで開催（平成22年度から岐阜県博物館と共催）

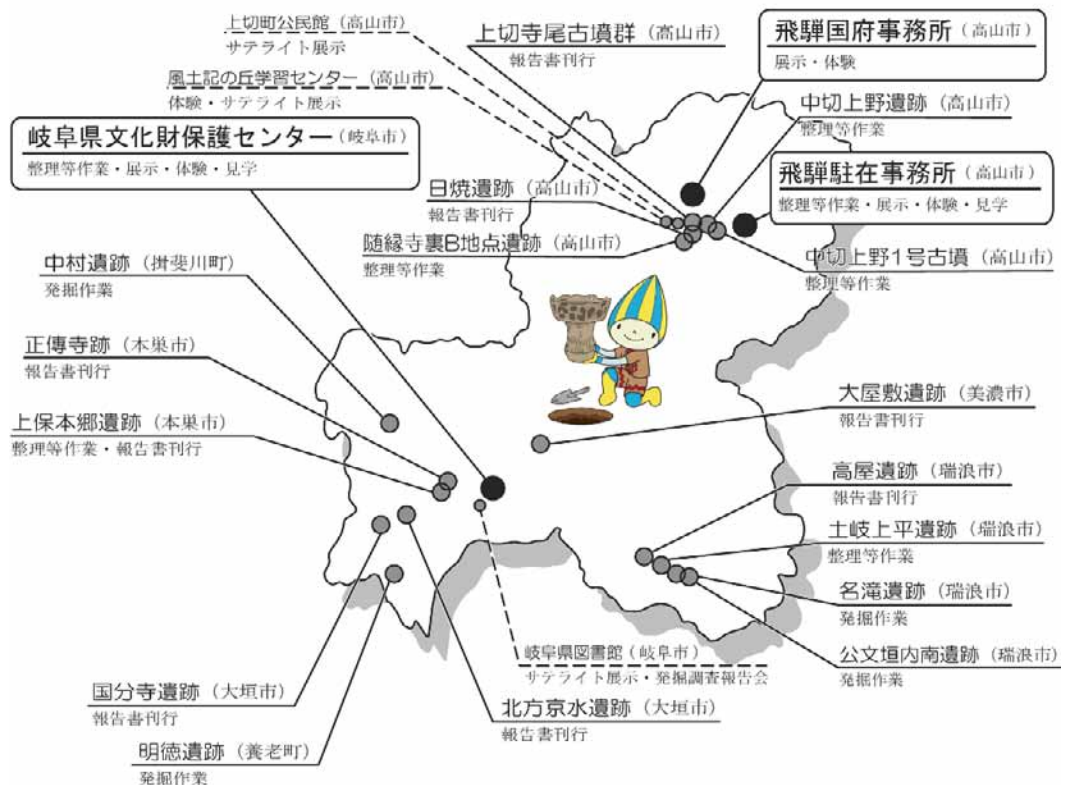
【これまでの主な発掘調査事業】

調査原因	調査年度	主な遺跡
徳山ダム	3～18	戸入村平遺跡(揖斐川町)、塚奥山遺跡(揖斐川町)
東海北陸自動車道	3～9	西ヶ洞遺跡(郡上市)、勝更白山神社周辺遺跡(郡上市)
東海環状自動車道	4～現在	柿田遺跡(可児市・御嵩町)、佐口遺跡(美濃加茂市)、重竹遺跡(関市)、荒尾南遺跡(大垣市)、北方京水遺跡(大垣市)、上保本郷遺跡(本巣市)、洞第2古墳群(岐阜市)
中部縦貫自動車道	13～現在	上岩野遺跡(高山市)、赤保木遺跡(高山市)、野内遺跡(高山市)、上切寺尾古墳群(高山市)、中切上野遺跡(高山市)
丹生川ダム	5～8	西田遺跡(高山市)、カクシクレ遺跡(高山市)
県工業団地造成	5～8	船山北遺跡(各務原市)、船山北古墳群(各務原市)
・VRテクノジャパン	5～7	今宿遺跡(大垣市)
・ソフトピア	8～11	砂行遺跡(関市)、深橋前遺跡(関市)、南青柳遺跡(関市)
・関テクノハイランド		

令和2年度事業概要

岐阜県古代・中世寺院跡総合調査

古代・中世寺院の悉皆調査（中濃・東濃・飛騨地区を中心とした主要寺院の測量調査等）



3 発掘作業

なたき 名滝遺跡

所在地 瑞浪市土岐町地内
立地 河岸段丘
事業名 令和2年度国道19号瑞浪恵那道路事業
事業者名 国土交通省中部地方整備局多治見砂防国道事務所
調査期間 令和2年4月8日～令和2年8月26日
調査面積 2,649.5㎡
種別 散布地
時代 縄文時代、中世、近世
主な遺構 掘立柱建物、溝状遺構群、柵列、柱穴、土坑
主な遺物 須恵器、山茶碗、古瀬戸、中近世陶磁器、石器、木製品など

調査概要

当遺跡は、瑞浪市の中央部を東西に流れる土岐川の左岸に位置し、土岐川によって形成された河岸段丘の段丘面上に立地する。県文化伝承課が実施した試掘・確認調査では、石器、山茶碗、近世陶磁器などの遺物が出土しており、縄文時代・中世の散布地とされてきた。

今年度の調査では、掘立柱建物2棟のほか、耕作痕跡と思われる溝状遺構群、柵列、柱穴、土坑を確認した。遺物は山茶碗や中近世陶磁器が多く出土しており、土師器や須恵器も数点確認した。また、土坑からは近世のものとは推定される甕や桶状木製品が出土した。発掘区東側は、東西を軸とする耕作地と見られ、西側は耕作に関連する施設等が存在していた可能性がある。

くもがいとみなみ 公文垣内南遺跡

所在地 瑞浪市釜戸町地内
立地 自然堤防上
事業名 令和2年度国道19号瑞浪恵那道路事業
事業者名 国土交通省中部地方整備局多治見砂防国道事務所
調査期間 令和2年4月6日～令和2年10月27日
調査面積 1,391.7㎡
種別 集落跡、散布地
時代 古代、中世
主な遺構 掘立柱建物、溝、柵、柱穴、土坑
主な遺物 土師器、須恵器、灰釉陶器、中世陶磁器、土製品など

調査概要

当遺跡は、瑞浪市を東西に流れる土岐川の左岸に立地する。瑞浪市が実施した分布調査では灰釉陶器や中世陶磁器が出土している。また、一帯は昭和50年代から60年代頃に大規模な圃場整備が行われており、今回の発掘区でもその際の削平や盛土の痕跡を確認した。



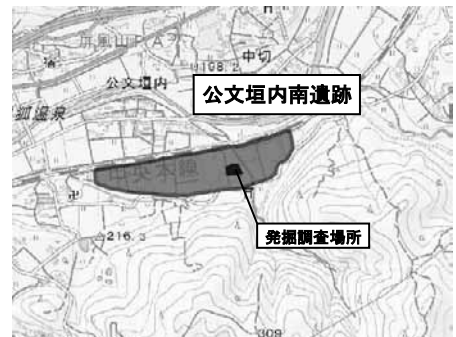
遺跡の位置 国土地理院発行1:25,000地形図「瑞浪」に一部加筆



名滝遺跡 C地点発掘区全景



名滝遺跡 近世陶器甕出土状況



遺跡の位置 国土地理院発行1:25,000地形図「瑞浪」に一部加筆

遺構は、緩傾斜地に建てられた掘立柱建物を複数確認することができた。そのほとんどが小規模であることから、簡易的な作業小屋のようなものであったことが予想される。一方、やや規模の大きい掘立柱建物も認められ、これらは住居として利用された可能性がある。

遺物は、古代から中世後期頃の灰釉陶器や山茶碗が中心で、古代から中世にかけて人々が活動していたと考えられる。



公文垣内南遺跡 西区全景



公文垣内南遺跡 掘立柱建物

なかむら 中村遺跡

所在地	揖斐郡揖斐川町日坂地内
立地	山麓
事業名	令和2年度奥ノ洞砂防堰堤工群及びパンタ川第1砂防堰堤建設事業
事業者名	国土交通省中部地方整備局越美山系砂防事務所
調査期間	令和2年5月7日～令和2年10月26日
調査面積	912.4 m ²
種別	集落跡
時代	縄文時代、中世、近世
主な遺構	竪穴建物、掘立柱建物、柵列
主な遺物	縄文土器、土師器、山茶碗、中近世陶磁器、石器、金属製品など

調査概要

当遺跡は、縄文時代、中世、近世の遺物散布地として知られていた遺跡である。揖斐川町日坂の山麓に立地し、遺跡の南側には揖斐川の支流である日坂川が東流する。遺跡の周辺では、明治42年の日坂街道改修工事時に、石剣や石鏃などの石器が採集された。県文化伝承課が実施した試掘・確認調査では、縄文時代及び中世と考えられる遺構・遺物を確認した。

今年度は912.4 m²の発掘調査を実施し、竪穴建物1棟、掘立柱建物2棟などを確認した。竪穴建物からは縄文土器や石錘等の遺物が出土し、床面に炉と考えられる被熱痕が見られた。掘立柱建物2棟は、ほぼ同じ規模のものがほぼ同じ位置で見つかったことから、建て替えと考えられる。柱穴の埋土等から明らかに竪穴建物より後の時代の建物と考えられるが、詳細な時期は不明である。



遺跡の位置 国土地理院発行 1:25,000 地形図「横山」に一部加筆



中村遺跡 西区全景



中村遺跡 竪穴建物

みょうとく
明德遺跡

所在地 養老郡養老町石畑地内
立地 扇状地
事業名 令和2年度県単道路新設改良事業
事業者名 岐阜県大垣土木事務所
調査期間 令和2年5月11日～令和2年12月4日
調査面積 1,477.1㎡
種別 集落跡
時代 弥生時代、古墳時代、古代（奈良）、中世
主な遺構 竪穴建物、溝、土坑
主な遺物 土師器、須恵器、灰釉陶器、山茶碗、石器、金属製品など

調査概要

当遺跡は、養老山地東麓に広がる緩斜面端部に立地する。県教育委員会社会教育文化課が実施した試掘・確認調査では、弥生時代終末期から古墳時代初めにかけての時期を中心とした遺構・遺物を確認した。

今年度は1,477.1㎡の発掘調査を実施し、竪穴建物10棟、溝9条のほか、柱穴、遺物集積遺構、土坑などを確認している。土師器の高杯や壺、甕などの土器のほか、少数ではあるが石器も出土した。また当遺跡は、斜面上方からの堆積物に覆われて、遺物包含層が比較的良好に残存しており、出土した土器のほとんどが弥生時代終末期から古墳時代初めに属すると考えられ、時期的にまとまりのある良好な資料といえる。



遺跡の位置 国土地理院発行 1:25,000 地形図「養老」に一部加筆



明德遺跡 発掘区全景



明德遺跡 竪穴建物

4 整理等作業

遺跡名等	調査の概要と成果	主な遺構	主な遺物
かみのほほんごう 上保本郷遺跡 所在地 本巣市上保地内 事業名 [事業者名] 令和2年度国道475号東海環状自動車道建設事業[国土交通省中部地方整備局岐阜国道事務所] 整理面積/調査面積 1,168.1㎡ /17,168.1㎡ 発掘調査期間 平成27年5月7日～平成27年12月10日 平成28年5月2日～平成28年12月19日 平成29年5月8日～平成29年12月11日	当遺跡は、古墳時代から中世にかけての墓域、生産遺跡(鍛冶)、集落跡である。今年度は平成29年度に着手した整理等作業の最終年度であり、総括の原稿執筆と報告書編集を行った。	○古墳時代 ・古墳 ・土坑 ・溝 ○古代 ・土坑 ・溝 ・鍛冶関連遺構 ○中世 ・竪穴建物 ・掘立柱建物 ・土坑 ・溝 ・焼土遺構 ・耕作跡 ・鍛冶関連遺構	・縄文土器 ・土師器 ・須恵器 ・灰釉陶器 ・山茶碗 ・近世陶磁器 ・土製品 ・瓦 ・石製品 ・木製品 ・金属製品 ・ガラス小玉

遺跡名等	調査の概要と成果	主な遺構	主な遺物
<p>と き かみだいら 土岐上平遺跡 所在地 瑞浪市土岐町地内 事業名【事業者名】 令和2年度国道19号瑞浪恵那道路事業【国土交通省中部地方整備局多治見砂防国道事務所】 整理面積/調査面積 1,160㎡/1,160㎡ 発掘調査期間 令和元年6月4日～令和元年8月30日</p>	<p>当遺跡は、瑞浪市の中央部を東西に流れる土岐川の左岸に位置し、土岐川によって形成された河岸段丘の段丘面上に立地する。令和元年度には1,160㎡の発掘調査を実施し、今年度は出土遺物の接合作業、復元作業、実測作業、実測図トレース作業、挿図・図版作成作業、報告書原稿執筆作業などを実施した。 整理等作業の結果、堅穴建物について古墳時代初頭と古墳時代後期の2時期があることが明らかになり、特に古墳時代初頭の堅穴建物からは、廻間Ⅱ式前半のバレス壺や台付甕等が一括出土し、当地域における共伴関係を捉える上で重要な資料となった。また、当遺跡周辺では、古墳時代の居住域に関する発掘調査例は少ないことから、今回の調査が当地域における土地利用を知る上で重要な発見となった。</p>	<p>○古墳時代 ・堅穴建物 ・掘立柱建物 ・土坑 ○中世 ・溝 ・土坑</p>	<p>・土師器 ・須恵器 ・灰釉陶器 ・山茶碗 ・中近世陶磁器 ・土製品 ・石器</p>
<p>ずいせん じうら びーちてん 随縁寺裏B地点遺跡 所在地 高山市上切町地内 事業名【事業者名】 令和2年度中部縦貫自動車道高山清見道路事業【国土交通省中部地方整備局高山国道事務所】 整理面積/調査面積 850㎡/850㎡ 発掘調査期間 平成27年6月24日～平成27年8月28日</p>	<p>当遺跡は、縄文時代から中世にかけての集落跡である。平成27年度に発掘作業を実施し、自然流路・溝・掘立柱建物・柱穴列などの遺構を確認した。今年度は出土遺物の接合作業、復元作業、実測作業、実測図トレース作業、遺構及び遺物の挿図作成作業、報告書原稿執筆作業などを実施した。 古代の自然流路から祭祀に用いられる坏や高坏、甕などが出土した。墨書土器や煤が付着した須恵器、須恵器の横瓶といった一般集落ではあまり見られない遺物も出土した。掘立柱建物は、周辺の遺構の時期から中世以前の遺構の可能性はある。</p>	<p>○縄文時代 ・土坑 ○弥生時代 ・溝 ・土坑 ○古代 ・自然流路 ○中世以前 ・掘立柱建物 ・柱穴列 ・土坑</p>	<p>・縄文土器 ・弥生土器 ・土師器 ・須恵器 ・灰釉陶器 ・陶磁器 ・石器、石製品</p>
<p>なかざり うわの 中切上野1号古墳 所在地 高山市中切町地内 事業名【事業者名】 令和2年度中部縦貫自動車道高山清見道路事業【国土交通省中部地方整備局高山国道事務所】 整理面積/調査面積 191.2㎡/191.2㎡ 発掘調査期間 令和元年5月9日～令和元年7月11日</p>	<p>令和元年度に発掘作業を実施し、1号古墳の他、方形周溝墓や周溝内土坑などを確認した。今年度は出土遺物の接合作業、復元作業、実測作業、実測図トレース作業、挿図・図版作成作業、報告書原稿執筆作業などを実施した。 整理等作業の結果、1号古墳は周溝内から出土した土器により古墳時代初頭の墳墓であることが判明した。また、新たに発見した方形周溝墓1基は、1号古墳と同時期であることが判明した。中切上野古墳群の西には、飛騨地域で最多の51基の墳墓を確認した上切寺尾古墳群があるが、今回の発掘調査で確認した1号古墳及び方形周溝墓は、上切寺尾古墳群と同時期か、若干新しい時期の遺構であることが明らかになった。</p>	<p>○古墳 ・墳墓 ・方形周溝墓 ・周溝内土坑</p>	<p>・縄文土器 ・弥生土器 ・土師器 ・須恵器 ・灰釉陶器 ・中国産磁器 ・石器、石製品 など</p>
<p>なかざり うわの 中切上野遺跡 所在地 高山市中切町地内 事業名【事業者名】 令和2年度中部縦貫自動車道高山清見道路事業【国土交通省中部地方整備局高山国道事務所】 整理面積/調査面積 2,000㎡/4,075㎡ 発掘調査期間 平成29年5月9日～平成29年12月8日 平成30年5月8日～平成30年12月7日</p>	<p>平成29年度と平成30年度に発掘作業を実施し、縄文時代の堅穴建物や土坑墓、弥生時代の土坑墓、古墳時代の方形周溝墓や遺跡内に所在する中切上野5号古墳などを確認した。今年度は平成29年度発掘区を対象とし、出土遺物の接合作業、復元作業、実測作業、実測図トレース作業、挿図・図版作成作業、報告書原稿執筆作業などを実施した。 整理等作業の結果、堅穴建物から出土した縄文土器は縄文時代前期中葉から後葉と中期中葉から後葉にかけての2時期に分けることができることから、この2時期を中心として集落が営まれていることが判明した。また、弥生時代以降は遺物が少なくなるが、弥生時代中期の土坑墓、古墳時代初頭の墳墓・方形周溝墓を確認していることから、当該地が集落ではなく、墓域として断続的に利用されていることが判明した。</p>	<p>○縄文時代 ・堅穴建物 ・土坑墓 ・土坑 ○弥生時代 ・土坑墓 ○古墳時代 ・墳墓 ・方形周溝墓</p>	<p>・縄文土器 ・弥生土器 ・土師器 ・須恵器 ・灰釉陶器 ・中国産磁器 ・石器、石製品 ・金属製品 など</p>



上保本郷遺跡 遺構挿図作成作業風景



上保本郷遺跡 遺物復元作業風景



上保本郷遺跡 出土遺物



随縁寺裏B地点遺跡 遺物補強作業風景



土岐上平遺跡 出土遺物



中切上野1号古墳 土器接合作業風景



中切上野遺跡 遺物復元作業風景

5 発掘調査報告書

報告書名	事業名[事業者名]	発行年月
岐阜県文化財保護センター調査報告書第 148 集 きたがたきょうずい 北方京水遺跡Ⅱ	公共広域河川改修事業 [岐阜県大垣土木事務所]	令和 3 年 3 月
岐阜県文化財保護センター調査報告書第 149 集 たかや 高屋遺跡	国道 19 号瑞浪恵那道路事業 [国土交通省中部地方整備局多治見砂防国道事務所]	令和 3 年 3 月
岐阜県文化財保護センター調査報告書第 150 集 こくぶんじ 国分寺遺跡	県単道路新設改良 [岐阜県大垣土木事務所]	令和 3 年 3 月
岐阜県文化財保護センター調査報告書第 151 集 かみのほほんごう 上保本郷遺跡	一般国道 475 号東海環状自動車道建設 [国土交通省中部地方整備局岐阜国道事務所]	令和 3 年 3 月
岐阜県文化財保護センター調査報告書第 152 集 しょうでんじ 正傳寺跡	一般国道 475 号東海環状自動車道建設 [国土交通省中部地方整備局岐阜国道事務所]	令和 3 年 3 月
岐阜県文化財保護センター調査報告書第 153 集 おおやしき 大屋敷遺跡	県単街路事業 [岐阜県美濃土木事務所]	令和 3 年 3 月
岐阜県文化財保護センター調査報告書第 154 集 かみぎりてらお ひやけ 上切寺尾古墳群・日焼遺跡	中部縦貫自動車道高山清見道路事業 [国土交通省中部地方整備局高山国道事務所]	令和 3 年 3 月

6 岐阜県古代・中世寺院跡総合調査

- 対象地** 飛騨地区（飛騨市・白川村・高山市）
東濃地区（土岐市・瑞浪市）
中濃地区（郡上市・白川町・七宗町・川辺町・坂祝町）
岐阜地区（岐阜市・岐南町）
- 事業名** 岐阜県古代・中世寺院跡総合調査
- 事業主体** 岐阜県文化財保護センター
- 調査期間** 令和 2 年 4 月 1 日～令和 3 年 3 月 24 日
- 種別** 社寺跡
- 時代** 古代（奈良・平安）、中世
- 調査概要**



今年度調査対象範囲

平成 30 年度から、県内の古代・中世寺院を悉皆的に調査する岐阜県古代・中世寺院跡総合調査を開始し、今年度は 3 年目である。今年度の調査は、飛騨市・白川村・高山市・土岐市・瑞浪市・郡上市・白川町・七宗町・川辺町・坂祝町・岐阜市・岐南町を対象に、基礎資料調査、現地確認調査、測量調査を行った。

現地確認調査では、周知の遺跡に加えてこれまで詳細不明であった伝承地や関連遺跡について確認し、各地域における寺院跡の分布状況を把握することができた。



伝心宗寺跡 心字池（瑞浪市）



清峰寺跡 主要平坦面（高山市）

7 普及活用事業

1 教育普及

(1) 出前授業

学校	内容	期日	参加人数
大垣市立多良小学校6年生	土器を観察し縄文時代から弥生時代への変化を知り、郷土の歴史に興味・関心を持つ	6月23日(火)	1クラス14人
郡上市立高鷲小学校6年生	縄文時代の遺物を観察して用途を考え、当時の人々の生活の工夫や努力を知る	6月25日(木)	1クラス22人
高山市立三枝小学校6年生	縄文時代から平安時代の遺物を観察し、郷土の歴史に興味・関心を持つ	6月29日(月)	1クラス23人
高山市立東小学校6年生	縄文時代から平安時代の遺物を観察し、郷土の歴史に興味・関心を持つ	6月30日(火)	2クラス70人
高山市立清見小学校6年生	縄文時代から平安時代の遺物を観察し、郷土の歴史に興味・関心を持つ	7月1日(水)	1クラス23人
高山市立宮小学校6年生	縄文時代から平安時代の遺物を観察し、郷土の歴史に興味・関心を持つ	7月2日(木)	1クラス24人
輪之内町立福東小学校6年生	縄文時代の遺物を観察し用途を考えることで、当時の人々の生活の工夫や努力を知る	7月2日(木)	1クラス25人
北方町立北方西小学校6年生	縄文時代の遺物を観察し用途を考えることで、当時の人々の生活の工夫や努力を知る	7月3日(金)	1クラス41人
岐阜市立市橋小学校6年生	縄文・弥生時代の遺物を観察し、当時の暮らしの違いを考える	7月6日(月)	4クラス136人
大野町立大野小学校6年生	縄文時代から平安時代の遺物を観察し、郷土の歴史に興味・関心を持つ	7月6日(月)	2クラス51人
高山市立北小学校6年生	縄文時代の遺物を観察し用途を考えることで、当時の人々の生活の工夫や努力を知る	7月7日(火)	3クラス99人
北方町立北方西小学校6年生	土器を観察し弥生時代から古墳時代への変化を知り、郷土の歴史に興味・関心を持つ	7月8日(水)	1クラス41人
郡上市立高鷲小学校6年生	土器を観察し弥生時代から古墳時代への変化を知り、郷土の歴史に興味・関心を持つ	7月9日(木)	1クラス22人
高山市立国府小学校6年生	縄文時代から平安時代の遺物を観察し、郷土の歴史に興味・関心を持つ	7月14日(火)	2クラス74人
各務原市立川島小学校6年生	土器を観察し縄文時代から弥生時代への変化を知り、郷土の歴史に興味・関心を持つ	7月15日(水)	3クラス123人
飛騨市立神岡小学校6年生	縄文時代から鎌倉時代の遺物を比較し技術の変化を知り、郷土の歴史に興味・関心を持つ	7月16日(木)	2クラス55人
高山市立花里小学校6年生	縄文時代の遺物を観察し用途を考えることで、当時の人々の生活の工夫や努力を知る	7月20日(月)	2クラス51人
笠松町立松枝小学校6年生	土器を観察し縄文時代から弥生時代への変化を知り、郷土の歴史に興味・関心を持つ	7月20日(月)	3クラス114人
高山市立新宮小学校6年生	縄文時代から平安時代の遺物を観察し、郷土の歴史に興味・関心を持つ	7月21日(火)	2クラス82人
白川町立白川小学校6年生	縄文時代から古墳時代の遺物を観察して歴史に興味・関心を持ち、自分の生き方について考える	7月21日(火)	1クラス10人
郡上市立八幡小学校6年生	縄文時代から古墳時代の遺物を観察し、郷土の歴史に興味・関心を持つ	7月27日(月)	1クラス37人
養老町立広幡小学校6年生	縄文時代と弥生時代の土器を観察し、それぞれの特徴を捉える	7月28日(火)	1クラス17人
岐阜県立不破高等学校3年生	縄文時代から鎌倉時代の遺物を観察し、日本の歴史・文化に興味・関心を持つ	7月28日(火)	2クラス31人
高山市立栞尾小学校6年生	縄文時代から平安時代の遺物を観察し、郷土の歴史に興味・関心を持つ	7月29日(水)	1クラス12人
可児市・御嵩町中学校組合立共和中学校1年生	縄文時代から古墳時代の遺物を観察し、郷土の歴史に興味・関心を持つ	7月29日(水)	3クラス49人
揖斐川町立大和小学校6年生	縄文時代と弥生時代の遺物を観察し、それぞれの特徴を捉える	7月30日(木)	1クラス28人
岐阜市立岐阜小学校6年生	土器を観察し縄文時代から弥生時代への変化を知り、郷土の歴史に興味・関心を持つ	7月30日(木)	2クラス57人
大垣市立静里小学校6年生	縄文時代から古墳時代の遺物を観察して技術の変化を知り、日本の歴史に興味・関心を持つ	7月31日(金)	2クラス79人
各務原市立蘇原第二小学校6年生	縄文時代の遺物を観察して用途を考え、当時の人々の生活の工夫や努力を知る	8月5日(水)	3クラス99人
山県市立梅原小学校6年生	土器を観察し縄文時代から弥生時代への変化を知り、郷土の歴史に興味・関心を持つ	8月21日(金)	1クラス7人
岐阜市立藍川小学校6年生	縄文時代の遺物を観察し用途を考えることで、当時の人々の生活の工夫や努力を知る	8月24日(月)	2クラス44人
大野町立南小学校6年生	土器を観察し縄文時代から弥生時代への変化を知り、郷土の歴史に興味・関心を持つ	8月26日(水)	2クラス44人

学校	内容	期日	参加人数
郡上市立川合小学校6年生	土器を観察し縄文時代から弥生時代への変化を知り、郷土の歴史に興味・関心を持つ	8月26日(水)	1クラス12人
郡上市立和良小学校6年生	縄文時代の遺物を観察し用途を考えることで、郷土の歴史に興味・関心を持つ	8月26日(水)	1クラス9人
神戸町立下宮小学校6年生	土器を観察し、縄文時代と弥生時代の人々の生活の変化を理解する	8月27日(木)	1クラス21人
大垣市立川並小学校6年生	土器を観察し縄文時代から弥生時代への変化を知り、当時の暮らしの違いを考える	8月28日(金)	1クラス23人
岐阜市立藍川小学校6年生	縄文時代から古墳時代の土器を比較し、土器製作の技術の変化や先人の工夫を知る	8月31日(月)	2クラス44人
岐南町立北小学校6年生	縄文時代から鎌倉時代の遺物を手にする感動を通して、郷土の歴史に興味・関心を持つ	9月9日(水)	2クラス60人
恵那市立串原中学校2年生	遺物を観察してその使われ方を考え、それらが今の生活につながっていることに気づく	9月10日(木)	1クラス5人
恵那市立串原小学校6年生	縄文時代と弥生時代の遺物を観察して用途を考え、郷土の歴史に興味・関心を持つ	9月10日(木)	1クラス3人
郡上市立大和南小学校6年生	土器を観察し、縄文時代と弥生時代の人々の生活を理解する	9月11日(金)	1クラス18人
各務原市立鶴沼第二小学校6年生	縄文時代から古墳時代の遺物を比較し、古墳時代の特徴を考える	9月14日(月)	4クラス132人
岐阜市立岩野田小学校6年生	遺物を観察し各時代の特徴を見つけ、それらが今の生活につながっていることに気づく	9月15日(火)	2クラス62人
岐阜市立厚見小学校6年生	縄文時代から古墳時代の土器を比較し、土器製作の技術の変化や先人の工夫を知る	9月17日(木)	3クラス84人
高山市立朝日小学校6年生	縄文時代から平安時代の遺物を観察し、郷土の歴史に興味・関心を持つ	9月23日(水)	1クラス18人
郡上市立那留小学校6年生	縄文時代から平安時代の土器を観察し、土器製作の技術の変化を知り、歴史に興味・関心を持つ	9月23日(水)	1クラス8人
郡上市立大和西小学校6年生	石器を観察し、縄文時代の暮らしを知る	9月24日(木)	1クラス13人
高山市立江名子小学校6年生	縄文時代から平安時代の遺物を観察し、郷土の歴史に興味・関心を持つ	9月29日(火)	2クラス47人
郡上市立相生小学校6年生	縄文時代から平安時代の土器を観察し、土器製作の技術の変化を知り、歴史に興味・関心を持つ	9月29日(火)	1クラス17人
郡上市立大和第一北小学校6年生	縄文時代から鎌倉時代の遺物を観察し、郷土の歴史に興味・関心を持つ	9月29日(火)	1クラス8人
東海学院大学1年生	県内から出土した土器を観察し、日本の歴史の変遷について理解する	10月1日(木)	1クラス62人
郡上市立白鳥中学校1年生	遺跡から出土した遺物を観察して時代の特徴を知り、郷土の歴史に興味・関心を持つ	10月6日(火)	3クラス85人
郡上市立吉田小学校6年生	縄文時代から平安時代の土器を観察し、土器製作の技術の変化を知り、歴史に興味・関心を持つ	10月6日(火)	1クラス16人
郡上市立大和西小学校6年生	古墳等から出土した遺物を観察し、古墳時代の特徴を考える	10月9日(金)	1クラス13人
各務原市立尾崎小学校4～6年生	遺跡から出土した遺物を比較検討し、時代の特徴を捉える	10月22日(木)	1クラス21人
岐阜市立常磐小学校6年生	土器を観察し、縄文時代と弥生時代の人々の生活を理解する	10月28日(水)	2クラス55人
池田町立宮地小学校6年生	遺跡から出土した遺物を比較検討し、時代の特徴を捉える	10月29日(木)	1クラス18人
本巣市立土貴野小学校6年生	縄文時代から古墳時代の遺物を観察し、郷土の歴史に興味・関心を持つ	10月30日(金)	1クラス31人
郡上市立白鳥小学校6年生	縄文・弥生時代の人々の暮らしについて、遺物を観察し当時の暮らしを考える	10月31日(土)	1クラス40人
郡上市立大和北小学校6年生	縄文時代から室町時代の遺物を観察して時代の特徴を捉え、郷土の歴史に興味・関心を持つ	11月6日(月)	1クラス28人
岐阜市立島中学校1年生	・文化財保護センターの業務内容を理解し、自分の将来を考える(キャリアスクール) ・遺跡から出土した遺物を観察し、郷土の歴史に興味・関心を持つ	11月21日(土)	2クラス68人
岐阜県立大垣南高等学校1年生	縄文時代から江戸時代の遺物を観察して時代の特徴を捉え、ふるさとの歴史に興味・関心を持つ	1月7日(木)	1クラス36人
揖斐川町立谷汲中学校特別支援学級	遺跡から出土した遺物を観察してその使われ方を考え、ふるさとの歴史に興味・関心をもつ	2月4日(木)	1クラス1人
養老町立広幡小学校5年生	旧徳山村地域の遺跡から出土した土器や石器を観察し、ふるさとの歴史に興味・関心を持つ	2月26日(金)	1クラス16人
垂井町立岩手小学校	縄文時代から室町時代の遺物を観察して時代の特徴を捉え、郷土の歴史に興味・関心を持つ	3月10日(水)	1クラス9人

延べ65校102クラス2,687名(美濃地域53校、飛騨地域12校)

(2) 総合教育センター研修（埋蔵文化財活用講座）

対象	内容	期日	参加人数
小中高등학교及び特別支援学校の教員	遺跡から出土した本物の土器・石器、発掘調査の成果などを、授業で活かす具体的な方法を紹介するとともに、実際に土器や石器に触れる活動をおして、ふるさと文化財から学ぶことのよさを体験し、ふるさと教育に関する指導力の向上を図る。	中止	—

(3) バックヤードツアー

対象	内容	期日	参加人数
小学生以上の方	文化財保護センターの施設や業務及び所蔵する埋蔵文化財を見学したり、業務（整理等作業）を体験する。	8月18日(火)	13人

(4) 見学・体験の受け入れ

見学者	内容	期日	参加人数
養老町立広幡小学校6年生及び引率教員	明德遺跡発掘調査現場の見学	11月12日(木)	19人

(5) タイムスリップ探検隊

対象	内容	期日	参加人数
小学校5・6年生とその保護者	発掘体験及び整理解験を通して、埋蔵文化財に対する理解を深めるとともに文化財保護思想の普及をはかる。	7月26日(日) 8月22日(土)	10人

2 生涯学習

(1) 発掘調査報告会

遺跡名	発表者（所属）	会場	期日	参加人数
北方京水遺跡(大垣市)	磯貝龍志（当センター職員）	岐阜県図書館（岐阜市）	10月24日(土)	65人
美濃金山城跡(可児市)	長江真和氏（可児市文化スポーツ部）			
飛騨国司姉小路氏城館跡(飛騨市)	三好清超氏（飛騨市教育委員会）			

(2) 現地公開・見学会

遺跡名	内容	期日	参加人数
名滝遺跡現地見学会(瑞浪市)	発掘現場を公開し、遺跡の見学、遺跡概要の説明及び遺物の展示・紹介を行う。	8月22日(土)	17人
明德遺跡現地見学会(養老町)		8月29日(日)	41人
公文垣内南遺跡現地見学会(瑞浪市)		10月10日(土)	中止

3 啓発

(1) 展示

名称	展示内容	会場	開催期間
サテライト展示	「上切町の歴史 弥生時代の集落 ～ウバガ平遺跡～」	上切町公民館（高山市）	4月13日(月)～次年度
	「ひだ地域サテライト展示 上切寺尾古墳群」（高山市教育委員会共催）	高山市風土記の丘学習センター（高山市）	10月24日(土)～12月20日(日)
	「岐阜県を掘る！～文化財保護センター30周年特別展～」(岐阜県図書館共催)	岐阜県図書館(岐阜市)	1月23日(土)～3月14日(日)
本館展示	後平茶臼古墳、北方京水遺跡、正傳寺跡、戸入村平遺跡、国分寺遺跡、金ヶ崎遺跡、丸石古窯跡群、高畑遺跡の出土遺物、解説パネル展示	岐阜県文化財保護センター(岐阜市)	年間を通して展示(1回展示替え)
飛騨駐在事務所展示	「高山市上切町の遺跡」与島古墳群、ウバガ平遺跡の出土遺物・解説パネル展示	岐阜県文化財保護センター飛騨駐在事務所(高山市)	年間を通して展示(1回展示替え)
飛騨国府事務所展示	「いにしえの人々の装身具～飛騨地方出土の道具展～」	岐阜県文化財保護センター飛騨国府事務所(高山市)	10月31日(土)～11月1日(日)

(2) ホームページ

内容	URL	更新
センター調査だよりや考古学コラム「きずな」等による発掘調査事業の情報提供、現地見学会などの各種イベントの案内及び報告、保管資料の活用や出前授業に関する情報を掲載	https://www.pref.gifu.lg.jp/kensei/ken-gaiyo/soshiki-annai/kankyo-seikatsu/bunkazai/	随時

(3) 年報

内容	刊行
毎年度の発掘調査事業、普及活用事業及び研究・支援事業を年報として記録するとともに、関係機関へ配布し、ホームページに掲載	令和元年度の『年報20』は、令和2年3月31日に刊行及びホームページに掲載

8 研究・支援事業

(1) 出土品等の貸出

内容	実績
公共機関等からの要請に基づき、出土品や関係資料を貸し出すことにより、その活用をはかる	出土品の貸出：14件 出土品の調査等：10件 写真資料等の貸出：20件 (3月5日現在)

(2) 報告書・図書等の保管

蔵書数	受け入れ登録数
発掘調査報告書54,139冊、その他の図書16,464冊、野村文庫6,660冊	発掘調査報告書1,157冊・その他の図書439冊 (3月5日現在)

9 普及活用事業の記録



出前授業



バックヤードツアー



タイムスリップ探検隊 (in飛驒)



発掘調査報告会



現地見学会 (名滝遺跡)

現地見学会 (明德遺跡)



サテライト展示 (岐阜県図書館)

飛驒国府事務所展示 (高山市)

10 10年の足跡（平成23～令和2年度）

（1）発掘調査一覧

年度	遺跡名	所在地	時代	遺跡の概要
H23	荒尾南遺跡	大垣市	縄文～古墳、平安、中世	弥生時代中期墓域、弥生時代後期～古墳前期の集落・方形周溝墓・大溝、飾り弓・弥生前期遠賀川式土器・木製農具未成品・舟形代
H23	今渡遺跡	可児市	縄文～古墳、奈良、中世	室町時代の土坑墓群
H24	東野遺跡	坂祝町	縄文～近世	縄文～近世集落、古墳時代前期大型建物跡、弥生時代後期方形周溝墓
H25	東野遺跡	坂祝町	縄文～近世	縄文～近世の集落跡、方形周溝墓・弥生後期磨製石鏃工房、板状石材・石鏃未製品・製作用工具類
H25	梅替古墳	坂祝町	縄文、古墳、中世、近世	6世紀中頃の直径20m葺石有り2段築成横穴式石室古墳、管玉・滑石製紡錘車・耳環、中世墓、近世墓
H25	今渡遺跡	可児市	室町、近世	土坑墓群、15世紀の火葬墓・16世紀末の土葬墓・18世紀の土葬墓
H25	北方京水遺跡	大垣市	中世	集落跡、中世水田跡2面・大畦畔・自然流路・堰2基、堰は敷葉工法齋串出土
H25	興福地遺跡	大垣市	古代、中世	集落跡、鎌倉時代の井戸跡から埋井祭祀遺物・扇子・小型片口壺出土
H25	随縁寺裏B地点遺跡	高山市	縄文～近世	8世紀の竪穴建物跡7棟検出、谷地の集落跡
H26	六里遺跡	大野町	縄文、古墳、平安～近世	中世以降水田跡、近世以降坪境溝、古墳時代後期集落跡、縄文時代晩期土器棺墓11基
H26	稲荷遺跡	大野町	古代	奈良時代から平安時代前期にかけての集落跡、畑跡、「美濃」刻印須恵器出土
H26	堅田遺跡	垂井町	古墳、古代～近世	集落跡、被熱土坑
H26	美濃国分尼寺東遺跡	垂井町	古墳～近世	古代の集落跡
H26	番場遺跡	本巣市	弥生～近世	集落跡、方形周溝墓の溝跡から土器類・木製品・勾玉等出土、緑釉陶器出土
H27	政田仙道上遺跡	本巣市	中世	室町時代集落跡、掘立柱建物8棟・井戸3基、土師器皿・銭貨・木製品
H27	上保本郷遺跡	本巣市	古墳、平安、中世	平安時代末～鎌倉時代集落跡、鍛冶遺跡、鍛冶炉、古墳時代後期古墳2基、鉄滓・鞆羽口
H27	洞第2古墳群	岐阜市	弥生、古墳、中世	弥生時代末～古墳時代初頭の集落跡、古墳時代中期古墳1基・後期古墳6基を検出、中期古墳は木棺直葬・鉄剣・鹿角装刀子・提砥出土、中世火葬施設
H27	小洞古墳群	関市	縄文、古墳、中世	古墳群8基のうち2基調査、7世紀前半横穴式石室
H27	堅田遺跡	垂井町	縄文、古墳～近世	古代の竪穴建物・土器製作遺構・被熱土坑
H27	上切寺尾古墳群	高山市	縄文、古墳～近世	5～6世紀古墳9基、7世紀中頃土坑墓4基、7世紀後葉～8世紀初頭竪穴建物18棟、掘立柱建物2棟
H27	日焼遺跡	高山市	縄文、古代	縄文時代早期の煙道付炉穴、縄文時代中期の石囲炉を有する竪穴建物、奈良時代の竪穴建物、墨書土器
H27	随縁寺裏B地点遺跡	高山市	縄文～近世	古代から中世の集落跡、地下式礎石の柱穴がある掘立柱建物
H27	開拓地B地点遺跡	高山市	旧石器、縄文	ナイフ形石器・石鏃・剥片等20点
H28	上保本郷遺跡	本巣市	弥生～近世	室町時代の館跡、館の区画溝から京都系土師器皿・埴埴・鞆羽口等
H28	正傳寺跡	本巣市	近世	江戸時代後期の石組基壇・礎石建物・基壇造成土・土器埋設遺構

年度	遺 跡 名	所在地	時 代	遺 跡 の 概 要
H28	御望A遺跡	岐阜市	縄文～近世	縄文時代前期・中期・弥生時代末から古墳時代前期・古墳時代後期・古代の竪穴建物26棟や掘立柱建物2棟
H28	洞第2古墳群	岐阜市	古墳～中世	古墳時代後期の古墳2基、疑似両袖式横穴式石室
H28	上切寺尾古墳群	高山市	縄文～近世	古墳46基・竪穴建物15棟・掘立柱建物1棟・礎石建物1棟等、礎石建物は10世紀頃で鎮壇具の八稜鏡・多口瓶出土、竪穴建物は7世紀後葉～8世紀初頭が主
H28	日焼遺跡	高山市	縄文、古墳、古代、近世	7世紀後葉～8世紀初頭の竪穴建物、8世紀以降の掘立柱建物、柵等
H28	大垣城跡・城下町	大垣市	中世、近世、近代	中世から近代にかけての溝・土坑・柱穴
H28	国分寺遺跡	大垣市	弥生～近世	美濃国分寺跡の南側の土坑2基から須恵器・瓦が出土、埴・墨書土器
H29	政田仙道上遺跡	本巣市	弥生～近世	室町時代の区画溝、井戸1基
H29	上保本郷遺跡	本巣市	弥生～近世	古墳時代初頭・後期・奈良時代後半～平安時代の竪穴建物、鎌倉時代～室町時代の溝状遺構・道路状遺構、屋敷地・作業場・墓域
H29	中切上野遺跡	高山市	縄文～古代	縄文時代前期から後期の集落、弥生・古墳時代の土坑墓・方形周溝墓
H29	北方京水遺跡	大垣市	古代～中世	中世屋敷地、墨書土器等出土土坑2基、漆器・銭貨・温石
H29	国分寺遺跡	大垣市	古代～近世	陶馬や甕埋納土坑、灰釉陶器・瓦等
H29	六里遺跡	大野町	縄文～近世	古墳時代後期から中世の集落跡、瓦等
H30	高屋遺跡	瑞浪市	縄文～中世	古代の掘立柱建物4棟・溝2条等、墨書土器、木製品
H30	中切上野遺跡	高山市	縄文～古代	縄文時代前期後半・中期後半竪穴建物38棟、土坑墓21基、中切上野5号古墳で古墳時代初めの方形墳丘・周溝・埋葬施設
H30	六里遺跡	大野町	古墳～中世	古墳時代後期・中世の集落跡、東西方向の溝から土師器・須恵器
H30	栗原九十九坊跡	垂井町	中世	栗原山山腹から山麓に立地する中世寺院の一部、溝・土坑等、灰釉陶器
R1	土岐上平遺跡	瑞浪市	弥生～中世	弥生時代末から古墳時代初頭の集落跡
R1	名滝遺跡	瑞浪市	縄文、中世	中世から近世の集落跡、中世の井戸・区画溝
R1	中切日焼遺跡	高山市	縄文～古代	奈良時代の掘立柱建物1棟、7・8世紀の竪穴建物8棟、11世紀までの官衙
R1	中切上野1号古墳	高山市	弥生、古墳	弥生時代終末～古墳時代初頭の1号古墳・方形周溝墓、1号古墳は方墳
R1	大屋敷遺跡	美濃市	縄文、中世、近世	縄文土器を伴う土坑、溝等を確認、縄文時代前期から中期の土器・石錘
R2	公文垣内南遺跡	瑞浪市	古代、中世	古代から中世後期の集落跡、緩傾斜地の掘立柱建物
R2	中村遺跡	揖斐川町	縄文、中世、近世	縄文時代の竪穴建物・炉跡
R2	名滝遺跡	瑞浪市	縄文、中世、近世	中世から近世の掘立柱建物2棟・柵列・耕作痕跡、甕・桶状木製品
R2	明德遺跡	養老町	弥生～奈良、中世	弥生時代終末期から古墳時代初頭の竪穴建物10棟・溝9条・遺物集積遺構等

(2) 報告書一覧

巻次	報告書名	発行
第119集	荒尾南遺跡A地区Ⅰ	2012
第120集	岩田東A遺跡	2011
第121集	荒尾南遺跡B地区Ⅰ	2012
第122集	野内遺跡C地区	2012
第123集	牧野小山遺跡	2012
第124集	芥見町屋遺跡	2012
第125集	与島B地点遺跡・与島C地点遺跡	2013
第126集	岩田西遺跡	2013
第127集	荒尾南遺跡A地区Ⅱ	2013
第128集	下切遺跡	2014
第129集	荒尾南遺跡C地区	2014
第130集	今渡遺跡	2014
第131集	荒尾南遺跡B地区Ⅱ	2015
第132集	興福地遺跡	2015
第133集	北方京水遺跡	2015
第134集	随縁寺裏B地点遺跡	2015
第135集	梅替古墳	2015
第136集	東野遺跡Ⅱ	2016

巻次	報告書名	発行
第137集	開拓地B地点遺跡	2016
第138集	番場遺跡	2016
第139集	六里遺跡・稻荷遺跡	2018
第140集	大垣城跡・城下町	2018
第141集	政田仙道上遺跡	2019
第142集	小洞古墳群	2019
第143集	洞第2古墳群	2020
第144集	御望A遺跡	2020
第145集	六里遺跡Ⅱ	2019
第146集	堅田遺跡・美濃国分尼寺東遺跡	2020
第147集	栗原九十九坊跡	2020
第148集	北方京水遺跡Ⅱ	2021
第149集	高屋遺跡	2021
第150集	国分寺遺跡	2021
第151集	上保本郷遺跡	2021
第152集	正傳寺跡	2021
第153集	大屋敷遺跡	2021
第154集	上切寺尾古墳群・日焼遺跡	2021

(3) 現地説明会・教育普及活動等一覧

年度	現地説明会		タイムスリップ・展示会・講演・発掘調査報告会等	
H23	9/20～9/22	荒尾南遺跡	4/1～3/中 5/20～5/25 7/9 7/26 11/15～1/15	県庁ミニ展示「ふるさとの宝もの」(岐阜県庁) 出前ミニ展示(大垣市立北中学校) 発掘調査報告会(大垣市サイトピアセンター) タイムスリップ探検隊美濃(荒尾南遺跡) 発掘速報展「発掘された飛騨・美濃の歴史」(岐阜県博物館)
H24	11/23	東野遺跡	4/1～3/末 7/25 8/22 8/27 10/6 11/17～2/3	県庁展示「ふるさと岐阜の宝物」(岐阜県庁) タイムスリップ探検隊飛騨(高山市立国府小学校) タイムスリップ探検隊飛騨(飛騨駐在事務所) タイムスリップ探検隊美濃(東野遺跡) 発掘調査報告会(多治見市文化会館) 発掘速報展「発掘された飛騨・美濃の歴史」(岐阜県博物館)
H25	9/21 11/9	梅替古墳 東野遺跡	4/1～ 7/23 7/25, 10/3 7/31 8/19, 10/28 9/13～11/10 10/26 11/1～11/3 1/25～	県庁展示「いにしへのぎふびと～そのぎ(技)のふ(賦)～」(岐阜県庁) タイムスリップ探検隊飛騨(飛騨市美術館) タイムスリップ探検隊飛騨(飛騨駐在丹生川事務所) タイムスリップ探検隊美濃(東野遺跡) タイムスリップ探検隊飛騨(飛騨駐在事務所) 共催展示「弥生大集落荒尾南遺跡が語るモノと心」展(岐阜県博物館) 発掘調査報告会(タウンホールとみか) 「『丹生川町の遺跡』～清流「荒城川」の源流地五味原遺跡群」展(飛騨駐在丹生川事務所) サテライト展示「荒尾南遺跡展～岐阜県最大規模の集落～」(大垣市サイトピアセンター)
H26	10/11	六里遺跡・稲荷遺跡	～4/22 H25より継続 7/20 7/26 7/30 8/23～9/23 10/25 11/1～11/3 11/22～2/1	県庁展示「いにしへのぎふびと～そのぎ(技)のふ(賦)～」(岐阜県庁) サテライト展示「荒尾南遺跡展～岐阜県最大規模の集落～」(大垣市サイトピアセンター) タイムスリップ探検隊飛騨(飛騨市美術館) タイムスリップ探検隊飛騨(飛騨駐在丹生川事務所) タイムスリップ探検隊美濃(六里遺跡・稲荷遺跡) サテライト展示「本で紹介された「ふるさと岐阜」の出土遺物展(岐阜県図書館) 発掘調査報告会(本巣すこやかセンター) 丹生川事務所展示「丹生川町の遺跡II 岩垣内遺跡 今甦る縄文時代」(飛騨駐在丹生川事務所) 発掘速報展「発掘された飛騨・美濃の歴史」(岐阜県博物館)

年度	現地説明会		タイムスリップ・展示会・講演・発掘調査報告会等		
H27	9/26	洞第2古墳群	H25より 継続	サテライト展示「荒尾南遺跡展～岐阜県最大規模の集落～」(大垣市サイトピアセンター)	
	10/17	上切寺尾古墳群		4/25～5/17	サテライト展示「発掘された日本列島展2014」里帰り展「荒尾南遺跡ってすごい！」(岐阜県図書館)
	10/31	小洞古墳群		7/27	タイムスリップ探検隊飛騨(随縁寺裏B地点遺跡)
	11/7	政田仙道上遺跡		7/29	タイムスリップ探検隊美濃(上保本郷遺跡)
	11/14	上保本郷遺跡		8/20, 8/21	バックヤードツアー(岐阜県文化財保護センター)
			10/24	発掘調査報告会(岐阜県図書館)	
			11/1～11/3	飛騨国府事務所展示「国府町の歴史～遺跡からみる古(いにしえ)のふるさと～」	
H28	9/24	洞第2古墳群	～12/14	サテライト展示「荒尾南遺跡展～岐阜県最大規模の集落～」(大垣市サイトピアセンター)	
	10/1	上切寺尾古墳群	4/23～5/15	サテライト展示 岐阜県保護センターの所蔵品展「飛騨美濃の縄文時代装身具」(岐阜県図書館)	
	10/22	御望A遺跡	7/21	タイムスリップ探検隊飛騨(上切寺尾古墳群)	
	10/27	上保本郷遺跡	7/27	タイムスリップ探検隊美濃(上保本郷遺跡)	
			8/18, 8/19	バックヤードツアー(岐阜県文化財保護センター)	
			9/17～9/19	飛騨国府事務所展示「飛騨古川の古代～太江と『高家寺』～」(飛騨国府事務所)	
			10/15	発掘調査報告会(岐阜県図書館)	
		12/9～	サテライト展示「上切町の歴史～野内遺跡の古墳時代～」(上切町公民館)		
		12/16～	サテライト展示「埋もれた水田～今宿遺跡～」(大垣市サイトピアセンター)		
H29	10/28	中切上野遺跡	～3/2	サテライト展示「上切町の歴史～野内遺跡～」(上切町公民館)	
	11/11	北方京水遺跡	～4/13	サテライト展示「埋もれた水田～今宿遺跡～」(大垣市サイトピアセンター)	
	11/18	上保本郷遺跡…中止	4/8～5/10	サテライト展示「東西が会おう大地、岐阜」(岐阜県図書館)	
			4/14～1/31	サテライト展示「今宿遺跡展」(ソフトピアジャパンセンター)	
			4/14～8/9	サテライト展示「くらしの道具～今宿遺跡展」(大垣市サイトピアセンター)	
			7/26	タイムスリップ探検隊飛騨(中切上野遺跡)	
			7/27	タイムスリップ探検隊美濃(北方京水遺跡)	
			8/10～12/13	サテライト展示「まつりの道具～今宿遺跡・荒尾南遺跡～」(大垣市サイトピアセンター)	
			8/17, 8/18	バックヤードツアー(岐阜県文化財保護センター)	
			9/30, 10/1	サテライト展示「六里遺跡・稲荷遺跡展」(大野町総合市民センター)	
			10/21	発掘調査報告会(岐阜県図書館)	
			11/3～11/5	飛騨国府事務所展示「飛騨の古墳展」(飛騨国府事務所)	
			12/14～	サテライト展示「大垣市内の発掘調査速報展」(大垣市サイトピアセンター)	

年度	現地説明会		タイムスリップ・展示会・講演・発掘調査報告会等	
H30	7/14	龍溪寺跡	～4/18	サテライト展示「大垣市内の発掘調査速報展」（大垣市サイトピアセンター）
	8/25	寿楽寺廃寺跡		
	10/27	中切上野遺跡	4/16～	サテライト展示「上切町の歴史 弥生時代の集落～ウバガ平遺跡～」（上切町公民館）
			4/20～8/8	サテライト展示「食の考古学展～調理に用いた道具～」（大垣市サイトピアセンター）
			7/24	タイムスリップ探検隊飛騨（中切上野遺跡）
			8/9～12/12	サテライト展示「食の考古学展～たくわえる～」（大垣市サイトピアセンター）
			8/21, 8/22	バックヤードツアー（岐阜県文化財保護センター）
			10/20	発掘調査報告会（岐阜県図書館）
			11/3～11/4	飛騨国府事務所展示「飛騨の土偶展」（飛騨国府事務所）
			12/14～3/24	サテライト展示「食の考古学展～たべる～」（大垣市サイトピアセンター）
		1/12～3/10	サテライト展示「見せます！古墳の出土品～」（岐阜県図書館）	
R1	6/29	中切上野 1号古墳	～4/14	サテライト展示「上切町の歴史 弥生時代の集落～ウバガ平遺跡～」（上切町公民館）
	8/25	土岐上平遺跡		
	9/14	寿楽寺廃寺跡	4/14～	サテライト展示「上切町の歴史 上切町の古墳～与島古墳群～」（上切町公民館）
			8/20, 8/21	バックヤードツアー（岐阜県文化財保護センター）
			10/19	発掘調査報告会（岐阜県図書館）
			10/22～1/12	サテライト展示「高山市の縄文時代～土偶の造形～」（高山市役所）
			11/2～11/3	飛騨国府事務所展示「古墳のはじまり～飛騨の弥生から古墳時代～」（飛騨国府事務所）
		1/11～2/29	サテライト展示「食べる、つくる、たくわえる～うつりかわる食の道具展～」（岐阜県図書館）	
R2	8/22	名滝遺跡	4/13～	サテライト展示「上切町の歴史 弥生時代の集落～ウバガ平遺跡～」（上切町公民館）
	8/29	明德遺跡		
	10/10	公文垣内南遺跡	7/26, 8/22	タイムスリップ探検隊飛騨（高山市風土記の丘学習センター）
			8/18	バックヤードツアー（岐阜県文化財保護センター）
			10/24	発掘調査報告会（岐阜県図書館）
			10/24～12/20	共催展示「ひだ地域サテライト展示 上切寺尾古墳群」（高山市風土記の丘学習センター）
			10/31, 11/1	飛騨国府事務所展示「いにしえの人々の装身具～飛騨地方出土の道具展～」（飛騨国府事務所）

次の10年に向けて

この10年間、文化財保護センターは発掘調査事業だけではなく、発掘成果を多くの県民の方々に知っていただくことを目的に、様々な普及活用事業にも力を入れてきました。現地見学会や発掘調査報告会、タイムスリップ探検隊といった従来の活動に加え、新たにバックヤードツアーや「清流の国文化の森の秋祭り」への参加など、子どもたちが参加できるイベントを企画しました。また、出前授業も授業のバリエーションを増やし、広く周知を行ったことで、実施校も令和元年度には96校と大きく増えました。このような様々な活動を通して、今後も多くの方々に岐阜県の歴史について興味をもっていただけるよう努めてまいります。



令和 2 年度年報

センターこの 10 年（創立 30 周年）

岐阜県文化財保護センター年報 21

令和 3 年 3 月 3 1 日

編集・発行 岐阜県文化財保護センター

〒502-0003 岐阜市三田洞東 1-26-1

TEL 058-237-8550 FAX 058-237-8551

E-mail : c21807@pref.gifu.lg.jp

URL <https://www.pref.gifu.lg.jp/kensei/ken-gaiyo/soshiki-annai/kankyo-seikatsu/bunkazai/>