


岐阜県における水道の概況

岐阜県健康福祉部薬務水道課

平成28年度版(平成29年3月末現在)



はじめに

水道は県民の生活や社会活動を支える最も重要なライフラインであり、水道事業者は住民に対し「清浄にして豊富低廉な水」を供給するという重要な使命があります。

当県の水道普及率は、95.6%（平成29年3月末現在）まで向上してまいりましたが、未だ約88,000人の県民の方々が水道を利用できない状況にあります。

また、高度成長期に設置された施設の更新、少子高齢化による料金収入の減少、水源水質保全への対応などの課題が山積しており、さらに、地震災害対策として施設の耐震化についても一層の充実が求められています。

平成25年4月、厚生労働省が策定した「新水道ビジョン」では、基本理念を「地域とともに、信頼を未来につなぐ日本の水道」とし、「安全」「強靱」「持続」の3つの観点から各種施策への取組方針等が明示されました。

県としましては、「新水道ビジョン」を踏まえ、水道事業に課せられた所期の目的が達成できるよう市町村など水道関係者の方々をはじめ、県民の皆様のご協力をいただきながら、水道未普及地域の解消とともに人口減少社会で厳しくなる事業環境への対応、水道施設の更新・強靱化による持続性確保など水道の基盤強化に取り組んでまいります。

このたび「岐阜県における水道の概況（平成28年度版）」を取りまとめました。本書が水道に関する基礎資料として、水道事業推進の一助となれば幸いに存じます。

末筆ながら、ご協力いただきました皆様に厚く御礼申し上げます。

平成30年3月

岐阜県健康福祉部薬務水道課長
市原 裕

凡 例

1 集録の範囲

本資料は、厚生労働省が実施した「平成28年度水道統計調査」で得られた資料を基礎として作成した。

2 集録の対象事業（施設）

平成29年3月31日現在、認可または確認を受けている水道用水、上水道、簡易水道及び専用水道と同日現在で県が把握している上記以外の水道施設（以下「小規模水道施設」という。）及び簡易専用水道である。

3 集録の対象期間

年間の実績値は平成28年度（平成28年4月1日～平成29年3月31日）のものとし、その他は平成29年3月31日現在とした。

4 水道の区分

- ① 水道用水供給事業 … 水道により水道事業者に対してその用水（浄水）を供給する事業。ただし水道事業者または専用水道設置者が他の水道事業者に分水する場合を除く。
- ② 上水道事業 … 一般の需要に応じて水道により水を供給する事業で、計画給水人口が5,001人以上のもの。
- ③ 簡易水道事業 … 一般の需要に応じて水道により水を供給する事業で、計画給水人口が101人以上5,000人以下のもの。
- ④ 専用水道 … 自家用の水道等特定の人だけが使うことになっている水道で、給水人口が101人以上のものまたは飲用等で使用する水量が20m³/日を超えるもの。
ただし、他の水道から供給を受ける水のみを水源とする場合で、口径25mm以上の導管の全長が1,500m以下、かつ、水槽の有効容量の合計が100m³以下であるものを除く。
- ⑤ 簡易専用水道 … 他の水道から供給を受ける水のみを水源とし、上記②～④以外の水道であって受水槽の容量の合計が10m³を超えるもの。

5 その他

行政区域内人口は、「岐阜県市町村別推計人口・世帯数」（岐阜県環境生活部統計課）平成29年4月1日現在による。

岐阜県における水道の概況 目次

1 総括	
岐阜県水道状況総括表	1 - 1
最近10年間における水道施設別・給水人口の推移	1 - 2
2 水道用水供給事業	
岐阜東部上水道用水供給事業の概要	2 - 1
3 上水道事業	
事業計画・水道料金	3 - 1
普及状況	3 - 2
取水状況	3 - 3
浄水状況	3 - 4
給水状況・給水量分析	3 - 5
管路延長	3 - 6
4 簡易水道事業	
事業計画・水道料金・普及状況	4 - 1
取水状況	4 - 4
浄水状況・給水状況	4 - 7
管路延長	4 - 10
5 専用水道	
施設一覧	5 - 1
6 小規模水道施設	
施設一覧	6 - 1
7 水質検査結果等	
水道水質検査結果等集計表	7 - 1
簡易専用水道設置・検査実施状況	

1 総括

岐阜県水道状況総括表

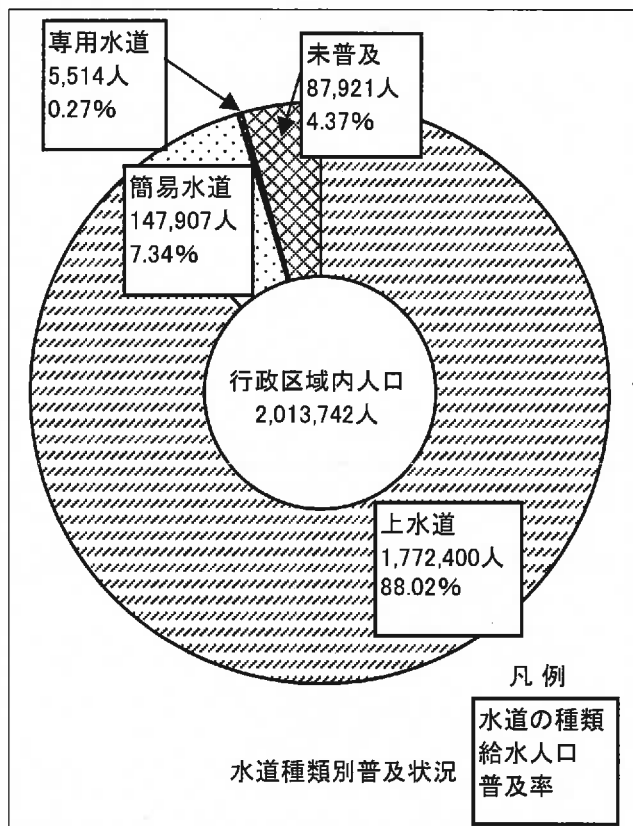
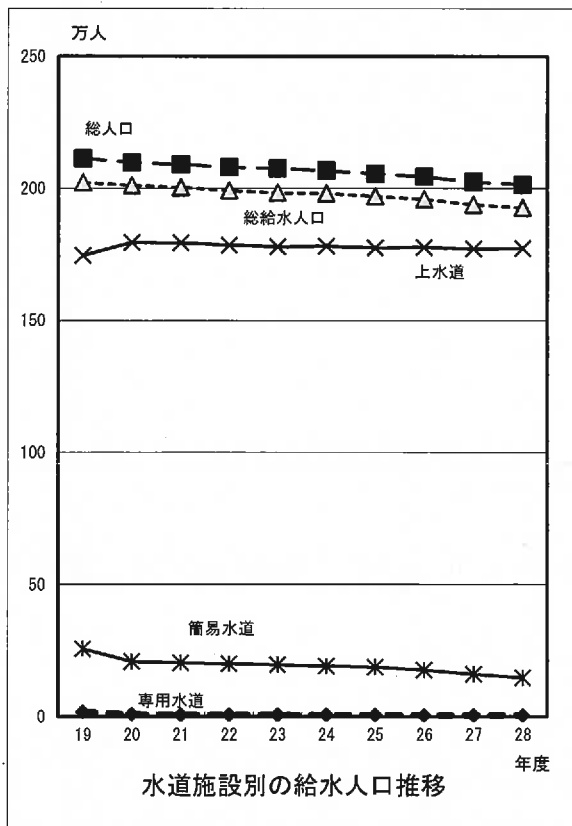
平成29年3月31日現在

市町村名	総人口 (人)	面積 (km ²)	箇所数 (箇所)	行政区別						事業別																					
				計画 給水人口 (人)	現在 給水人口 (人)	上水道 (人)	簡易水道 (人)	専用水道 (左記以外) (人)	小規模 水道施設 現在 給水人口 (人)	普及率 (%)	公営		簡易水道事業		その他		専用水道		左記以外		小規模水道施設										
											事業	数	事業	数	事業	数	事業	数	事業	数	事業	数	事業	数	事業	数	事業	数	事業	数	事業
岐阜県計	2,013,742	10,621.32	403	2,130,506	1,925,821	1,772,400	147,907	5,514	4,388	1,847	95.6	40	1,937,409	1,772,400	143	187,499	145,289	7	5,588	2,618	184	5,514	29	4,388	20	575	29	1,272			
岐阜市	392,585	789.68	58	404,590	375,453	368,885	4,175	2,393	1,666	168	95.6	9	399,454	368,792	4	5,560	4,363				38	2,393	7	1,666			4	168			
西濃市	368,171	1,432.97	78	423,335	358,344	330,305	27,270	769	541	1,037	97.3	11	386,520	330,129	27	31,737	24,999	1	4,358	2,083	38	769	1	541	5	171	21	866			
保徳町	149,187	1,620.09	82	176,836	142,941	112,042	30,779	120		183	95.8	4	133,920	112,042	47	42,916	30,779				29	120	2		9	183					
健所町	221,423	834.17	33	243,656	219,531	203,988	15,543		10	144	99.8	7	222,937	203,992	10	20,723	15,543				9	2	7	10	1	53	1	91			
別所町	204,257	382.13	9	218,344	203,799	203,798		1	2,057	68	99.8	3	218,340	203,794							2	1	4	2,057			1	68			
恵那市	127,753	1,180.69	45	150,293	126,763	84,183	42,300	300		152	99.2	2	98,370	84,183	34	51,773	42,215	1	150	85	7	300	1	2	107	1	45				
飛騨市	146,014	4,177.99	44	156,558	144,760	117,088	27,390	362	94	61	99.1	3	121,768	117,088	21	34,790	27,390	5	1,080	450	42	1,589	6	94	3	61		34			
岐阜市	404,352	203.60	54	356,894	354,210	352,191	450	1,589		34	97.6	1	356,100	352,460							5	7	499			1					
羽島市	67,141	53.66	9	74,020	61,778	61,048	231				92.0	1	73,700	61,048	1	320	231				7	499									
各務原市	144,509	87.81	13	149,900	143,411	142,900	421		1,666		99.2	1	149,900	142,900							5	421	7	1,666							
岐阜市	26,567	221.98	6	30,320	25,645	22,117	3,528				96.5	2	25,900	22,117	2	4,420	3,528				2		2								
瑞穂市	54,825	28.19	6	49,700	46,746	46,050	416				85.3	1	49,600	46,226	1	820	604				4	280									
本巣市	33,829	374.65	10	33,175	32,987	32,495	502			93	98.1	1	32,879	32,226							9	502					3		93		
岐阜市	24,990	7.91	6	25,000	25,153	25,153					100.7	1	25,000	25,153							5										
笠松町	22,678	10.30	6	23,000	22,457	21,766		681		75	99.0	1	23,000	21,766							5	681					1		75		
北方町	18,246	5.18	2	19,475	17,266	17,266					94.6	1	19,475	17,266							1										
大垣市	159,402	206.57	24	170,096	155,175	149,169	5,686	370	541		97.3	1	165,050	149,267	2	5,950	5,636				20	370	1	541							
養老市	34,309	112.03	2	46,900	34,566	34,563		3			100.7	1	46,900	34,563							1	3									
海津市	28,221	72.29	3	33,058	27,878	25,795	2,083				98.8	1	32,700	25,795							1	4,358	2,083								
垂井町	27,398	57.09	6	33,045	27,397	23,316	4,080	1			100.0	1	28,600	23,316	2	4,445	4,080				3										
神ヶ原町	7,122	49.28	1	8,770	7,122	7,122					100.0	1	8,770	7,122							1										
神戸町	19,120	18.78	1	23,364	18,824	18,636	188				98.5	1	22,500	18,365							1										
福之内町	9,913	22.33	2	9,900	9,552	9,552					96.4	1	9,900	9,552							1										
安八町	14,692	18.16	3	17,291	14,617	14,431		186			99.5	1	17,500	14,692							2										
揖斐川町	20,942	803.44	29	27,442	20,624	13,022	7,535	67		171	98.5	1	15,300	13,022	21	12,142	7,535				7	67	5	171							
太田町	23,033	34.20	1	26,515	22,365	22,365					97.1	1	26,700	22,365							1										
池田町	24,019	38.80	6	22,954	20,224	12,334	7,748	142		866	84.2	1	12,600	11,914	2	9,200	7,748				3	142					21		866		
美濃市	87,905	472.33	12	94,269	87,602	84,011	3,521	70		78	99.7	1	89,350	84,011	7	4,919	3,521				3				3						
郡上市	20,255	117.01	9	29,396	20,231	15,771	4,460				99.9	1	21,800	15,771	5	7,596	4,460				2										
美濃加茂市	41,027	1,030.75	61	53,171	35,108	12,260	22,798	50		105	85.6	2	22,770	12,260	35	30,401	22,798				24	50				6			105		
可児市	99,098	87.57	9	106,125	98,734	98,734					99.4	1	57,600	55,693							1										
坂祝町	8,188	12.87	2	10,000	8,122	8,122			10		99.6	1	10,000	8,122							4										
瑞加町	5,551	16.82	1	8,800	5,503	5,503					99.2	1	8,800	5,503							4										
川辺町	10,029	41.16	1	13,400	9,753	9,753					97.2	1	13,400	9,753							1										
七宗町	3,716	90.47	1	4,112	3,682	3,682					99.1					4,112	3,682				1										
八百津町	10,732	128.79	4	12,265	10,277	8,408	1,869			53	95.8	1	8,727	8,408	3	3,539	1,869				1										
白川町	8,038	237.90	6	10,125	7,888	7,888					98.3					10,125	7,888				1										
御嵩町	17,885	56.69	5	18,231	17,775	17,775					96.7					2,947	2,094				1										
多治見市	108,215	91.25	2	116,000	109,215	109,215			817		99.4	1	116,000	109,215							3										
瑞浪市	37,955	174.86	4	40,344	37,612	37,611		1	539		100.0	1	40,340	37,607							1										
土岐市	57,087	116.02	3	62,000	56,972	56,972			701		99.8	1	62,000	56,972							1										
中津川市	77,789	676.45	25	95,017	77,277	54,264	22,713	300		45	99.3	1	66,370	54,264	19	28,497	22,628				85	4	300							45	
恵那市	49,964	504.24	20	55,276	49,506	29,919	19,587			107	99.1	1	32,000	29,919	15	23,276	19,587				3										
高山市	87,701	2,177.61	17	90,100	87,001	86,884		117			99.2	1	90,100	86,884							16										
飛騨市	24,091	792.53	3	24,068	23,823	23,605		218			98.9	1	24,068	23,605							2										
下呂市	32,645	851.21	22	40,810	32,359	6,519	25,840			61	99.1	1	7,600	6,519	20	33,210	25,840				1										
白川町	1,577	356.64	2	1,580	1,571	1,571		27			100.0					1,580	1,550				1										

※行政区域と事業区域（給水区域）が異なる場合は、行政区域別の計画給水人口と事業別の計画給水人口、行政区域別の現在給水人口と事業別の現在給水人口が合致しない場合があります。

最近10年間における水道施設別・給水人口の推移

年度	総人口	総給水人口	上水道	簡易水道	専用水道	未普及人口	普及率	全国普及率
19	2,097,625	2,010,853	1,794,947	207,878	8,028	86,772	95.9%	97.4%
20	2,090,128	2,003,435	1,793,195	203,079	7,161	86,693	95.9%	97.5%
21	2,079,512	1,990,887	1,784,177	199,871	6,839	88,625	95.7%	97.5%
22	2,075,300	1,983,148	1,779,050	196,749	7,349	92,152	95.6%	97.5%
23	2,066,229	1,979,667	1,781,592	190,762	7,313	86,562	95.8%	97.6%
24	2,055,516	1,969,192	1,774,632	188,027	6,533	86,324	95.8%	97.7%
25	2,043,778	1,957,901	1,775,200	176,665	6,036	85,877	95.8%	97.7%
26	2,033,265	1,946,087	1,772,143	168,109	5,835	87,178	95.7%	97.8%
27	2,024,599	1,937,335	1,771,249	160,511	5,575	87,264	95.7%	97.9%
28	2,013,742	1,925,821	1,772,400	147,907	5,514	87,921	95.6%	-



2 水道用水供給事業

2 岐阜東部上水道用水供給事業の概要

1) 事業のあゆみ

ア 東濃上水道用水供給事業

東濃地域は、家庭用電気機械器具、精密機械、陶磁器製造を主な産業として発展してきたところであり、従来は各市町それぞれに木曾川支流及び土岐川とその支流に水源を求めて水道事業を営んできた。

しかしながら、潜在的に地域内水源に乏しく、特に土岐川は、本地域の主要産業である陶磁器の原料製造工場から排出される陶廃土により高度に汚濁し、さらに地域の都市化による家庭汚水の流入は、河川を異常に汚染して各市町水道の浄化機能に重大な支障を与えるようになってきた。この事態に対処するため各市町は、昭和39年に東濃用水道建設期成同盟を結成し、広域水道建設を目指すこととなった。

一方、県においては昭和38年以来東濃地域の将来利水について調査検討をかさねてきたが、国鉄中央本線の複線化、中央自動車道の建設に伴う急速な発展の可能性を考慮するとともに、地元住民の要望に応えるため県営として昭和46年度から昭和51年度にわたり東濃用水道を建設した。

イ 可茂上水道用水供給事業

木曾川右岸地区は、木曾川及び飛騨川に沿った洪積台地上に位置している。これらの地域は、従来農業生産地帯であったが、近年、中部経済圏の飛躍的發展とともに、その後背部内陸工業地帯としての開発と発展が著しく、水道の需要も増大しつつあった。

このような水需要に対処するため、水資源開発公団による木曾川総合用水事業の水源及び水路施設を利用して、県営として昭和47年度から昭和51年度にわたり木曾川右岸用水道を建設した。

一方、木曾川左岸地域の可児市・御嵩町・兼山町の1市2町では、自己水により水の需要をまかなってきたが、可児市では、急速な住宅団地開発による人口の急増により、自己水源の能力不足が確実視され、御嵩町では、水源の一部が枯渇し、可児市よりの応急的な分水状況にあり、兼山町では、暫定水利権による取水であった。このため、早急に新規水源開発を差し迫られたが、当地域は地下水に恵まれず、表流水には水利権に限度があり、自己水不足を県水で供給できるようその早期実現が熱望された。この期待に応えるため、木曾川右岸上水道用水供給事業の給水対象区域を拡張することとし、昭和60年度から昭和63年度にかけて第1次拡張事業を行った。

また、平成2年度に可児市浄水場を可児市から岐阜県に移管し、それに伴う第2次拡張事業を実施し、平成3年4月より県営水道として給水を開始した。

平成6年度より、給水区域内人口の増加及び一人当たり水使用量の伸びによる計画予想値を上回った水需要に対処すべく、第3次拡張事業に着手し、施設拡充整備を実施してきたが、水需要増の鈍化に伴い平成26年度から事業を休止した。

ウ 岐阜東部上水道用水供給事業

先に述べた各上水道用水供給事業単位での施設拡充、並びに安定供給対策には限界があるため、平成15年度末に両事業を統合した。そして、これまでの拡張事業に加え、水源及び供給系統の多重化による危機管理の強化充実と東濃西部地域における水需要増加への合理的対処を目的とした東濃西部送水幹線（緊急時連絡管）事業を行った。また、大規模地震対策として、送水管の複線化や耐震化と併せ、災害時の貯留機能や応急給水拠点機能を整備する、大容量送水管整備事業を着手することとした。

なお、給水規模は、創設当時の6市4町の約28万人から、約40年を経過した現在は、7市4町の約50万人の水道水を供給するまでに至っている。

事業統合のイメージ図



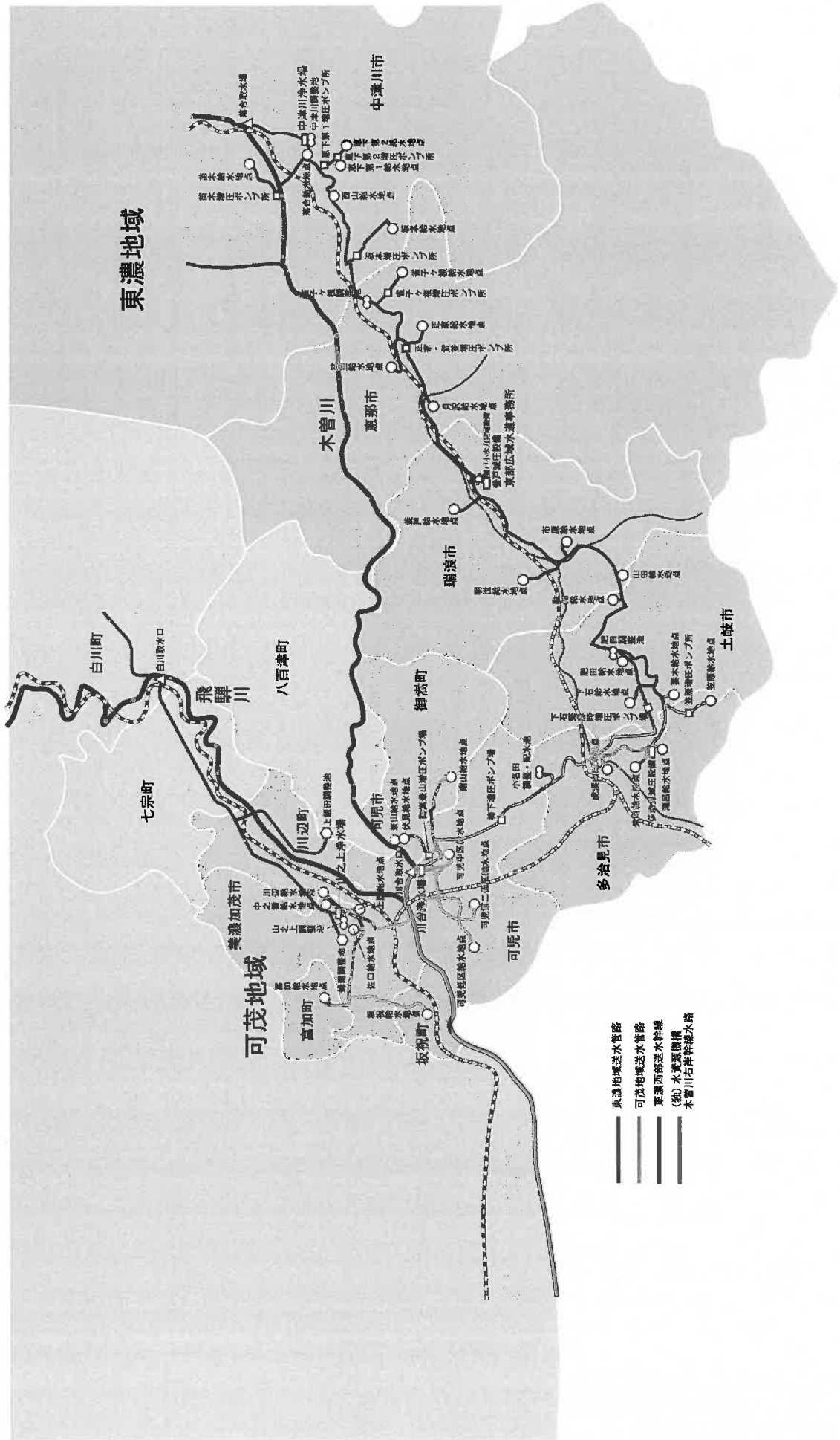
2) 事業認可の概要

事業名	東濃上水道用水供給事業		可茂上水道用水供給事業		岐阜東部上水道用水供給事業	
	創設	1日最大給水量の変更 (山口ダム→落合ダム) (157,925m ³ →186,600m ³)	創設	1日最大給水量の変更 (可児市浄水場の統合) (72,465m ³ →102,340m ³)	創設	1日最大給水量の変更 (平成16年3月23日、平成27年3月26日)
変更事項・届け出事項 (届出年月日)	昭和46年3月31日	平成11年4月21日	昭和47年3月31日	平成元年12月21日	平成6年12月27日	
認可年月日	中津川市 恵那市 瑞浪市 土岐市 多治見市 笠原町	同左	美濃加茂市 川辺町 坂祝町 富加町 御嵩町 兼山町	同左	同左	中津川市 恵那市 瑞浪市 土岐市 多治見市 (笠原町)
	美濃加茂市 川辺町 坂祝町 富加町	同左	美濃加茂市 川辺町 坂祝町 富加町	同左	同左	美濃加茂市 川辺町 坂祝町 富加町 御嵩町 (兼山町)
計画給水量	329,500人	315,647人	91,200人	198,948人	219,480人	535,127人
計画一日最大給水量	157,925m ³	186,600m ³	40,325m ³	72,465m ³	102,340m ³	288,940m ³
計画目標年次(計画の見直し)	昭和60年度	平成61年度	昭和60年度	平成12年度	平成20年度(平成39年度)	平成39年度
水源 (独)水源機構所管)	牧尾ダム (1.3m ³ /s) 阿木川ダム (0.8m ³ /s)	牧尾ダム (1.3m ³ /s) 阿木川ダム (0.8m ³ /s) 味噌川ダム (0.3m ³ /s)	同左	岩屋ダム (0.9m ³ /s) 左記水源 (0.5m ³ /s) 可児市自己水源 (0.05m ³ /s) 県工業用水転用 (0.35m ³ /s)	岩屋ダム (1.35m ³ /s) 左記水源 (0.9m ³ /s) 県工業用水転用 (0.45m ³ /s)	牧尾ダム (1.3m ³ /s) 阿木川ダム (0.8m ³ /s) 味噌川ダム (0.3m ³ /s)
						岩屋ダム (1.35m ³ /s)

拡張事業等	創設		第1次拡張事業	第2次拡張事業	第3次拡張事業
	当初	変更			
計画事業費	13,652,000(千円)	12,809,700(千円)	3,287,000(千円)	5,350,000(千円)	20,817,000(千円)
計画工期(計画の見直し)	S46~50年度	S46~50年度	S47~50年度	F2~7年度	H6~15年度(～31年度)
工事期	S46~51年度	S46~51年度	S60~63年度	F2~6年度	H6~24年度(～31年度)
	S46~51年度	S46~51年度	S60~63年度	F2~6年度	H6~24年度(～31年度)
給水開始年月日	昭和48年7月1日	昭和48年7月1日	昭和63年10月1日	平成3年4月1日	
事業費	24,156,404(千円)	24,156,404(千円)	4,147,461(千円)	2,539,765(千円)	
債権	21,117,000	21,117,000	4,751,825(千円)	1,896,000	
財源	3,008,699	3,008,699	4,087,000	0	
庫内	30,313	30,313	0	0	
収入	392	392	60,461	643,765	
雑入	24,156,404	24,156,404	4,147,461	2,539,765	
計			4,751,825	2,539,765	
第1次拡張事業					
第2次拡張事業					
第3次拡張事業					

※多治見市と笠原町は平成18年1月23日に、可児市と兼山町は平成17年5月1日に合併

3) 東部広域水道事務所管内図



- 東濃地域送水管路
- 可茂地域送水管路
- - - 東濃送給送水幹線
- (独) 水資源機構
- 木曾川石井幹線水路

4) 事業規模の概要

		H24	H25	H26	H27 (うるう年)	H28	備考
(1)	年間取水量 m ³	52,889,799	52,891,720	52,759,431	53,289,991	53,452,574	
(2)	年間送水量 m ³	52,207,209	52,272,168	52,136,904	52,495,761	52,774,392	
(3)	年間給水量 m ³	51,916,389	52,039,002	51,895,914	52,240,115	52,498,434	
(4)	年間有収水量 m ³	51,916,389	52,037,004	51,890,988	52,240,115	52,495,434	
(5)	有収率 (4)/(2)×100 %	99.4	99.6	99.5	99.5	99.5	
(6)	施設(送水)能力 m ³ /日	257,800	257,800	257,800	257,800	250,800	
(7)	日最大送水量 m ³	165,219	161,992	157,007	160,811	156,744	※
(8)	日平均送水量 m ³	143,033	143,211	142,841	143,431	144,587	
(9)	負荷率 (8)/(7)×100 %	86.6	88.4	91.0	89.2	92.2	
(10)	最大稼働率 (7)/(6)×100 %	64.1	62.8	60.9	62.4	62.5	
(11)	施設利用率 (8)/(6)×100 %	55.5	55.6	55.4	55.6	57.7	
(12)	職員数 人	58	62	65	64	61	
	損益勘定所属 人	51	52	59	58	56	
	資本勘定所属 人	7	10	6	6	5	
(13)	基本料金(年額) 円/m ³	24,336	24,336	14,283	14,283	14,283	
	使用料金 円/m ³	31	31	49	49	49	
(14)	供給単価 【給水収益/有収水量】 円/m ³	107	106	96	95	95	
(15)	給水原価 【水道事業費用-委託工事費/有収水量】 円/m ³	81	81	79	76	70	
(16)	資本単価 【(減価償却+資産減耗+支払利息)/有収水量】 円/m ³	36.89	40.36	40.79	38.91	38.98	
(17)	単年度純利益 千円	1,416,092	1,351,259	781,664	965,165	1,260,985	
(18)	給水人口 人	500,667	498,654	495,844	494,312	492,654	

※：日最大送水量(m³)は、中津川、山之上および川合浄水場の各日合計送水量(岐阜東部上水道用水供給事業)の最大値である。

5) 水道料金

県営水道は、昭和 48 年 7 月に東濃用水道が一部通水（瑞浪市、土岐市、多治見市を対象）を開始し、全面給水は昭和 51 年 11 月に東濃用水道、同年 12 月に木曾川右岸用水道で相次いで開始した。

水道料金は、本来適正な原価を基礎として算定されるものであるが、受水市町の水道料金に及ぼす影響を緩和するため、料金を段階的に引き上げる制度を採用してきた。

昭和 61 年度からは、「料金問題協議会（昭和 55 年）」で審議された意見を受けて、受水市町からの申し込み水量に基づいて基本料金を徴収する二部料金制に改正された。

一方、昭和 55 年に「自主財政再建計画（昭和 56 年度～平成 2 年度）」を策定し、以来、経営改善に努めてきた。その結果、平成元年度末には予定を 1 年早めて、その達成が見込まれることとなった。また受水市町からは、「水道料金値下げ」の要望書が県及び県議会に提出された。

こうした経緯を踏まえ、平成元年 12 月 1 日から、暫定的に約 5%の料金値下げを実施、その後の料金は、将来 10 年間の長期財政収支計画に基づき、総括原価方式により適正に設定するものとし、平成 2 年 4 月 1 日には約 16.5%の料金値下げを実施した。

以降、長期財政収支計画は 3 年毎に見直し、その都度、料金の妥当性を検討しており、平成 25 年度の見直しでは、将来建設投資の財源として国庫補助金取得の目処が立った等の理由により、平成 26 年 4 月 1 日、約 9.8%の料金値下げを実施した。

水道料金の推移

単一料金制	昭和 51 年 11 月 1 日～	25 円／ m^3
	昭和 52 年 4 月 1 日～	47 円／ m^3
	昭和 54 年 4 月 1 日～	68 円／ m^3
	昭和 56 年 4 月 1 日～	98 円／ m^3
	昭和 58 年 4 月 1 日～	128 円／ m^3
	昭和 59 年 4 月 1 日～	144 円／ m^3
二部料金制	昭和 61 年 4 月 1 日～	基本料金：30,396 円／ m^3 使用料金：40 円／ m^3 (昭和 61 年度従量換算：144 円／ m^3)
	平成元年 12 月 1 日～	基本料金：28,294 円／ m^3 使用料金：40 円／ m^3 (平成元年度従量換算：137 円／ m^3)
	平成 2 年 4 月 1 日～	基本料金：24,336 円／ m^3 使用料金：31 円／ m^3 (平成 2 年度従量換算：114.4 円／ m^3)
	平成 26 年 4 月 1 日～ (現行料金)	基本料金：14,283 円／ m^3 使用料金：49 円／ m^3 (平成 26 年度従量換算：96.4 円／ m^3)

3 上水道事業

区分	創設		事業計画						料金					
	給水開始年月	認可	認可年月日	目標年次	給水人口 (人)	給水区域面積 (km ²)	1人1日最大給水量 (L)	1日最大給水量 (m ³)	料金体系	家庭用料金(口径別:13mm)				
										基本水量 (m ³)	基本料金 (円)	超過料金 (円)	メーター使用料 (円)	(参考)10m ³ 使用料 (円)
岐阜県計					1,937,409	1,971.45	488	944,595						
岐阜市	S5.3	大臣	H27.2.6	H36	356,100	139.30	498	177,300	口・用		739	5	75	869
羽島市	S35.12	知事	H11.3.23	H28	73,700	42.51	507	37,400	用途	10	810	81		810
各務原市	S19.4	知事	H24.3.27	H32	149,900	87.81	456	68,400	口径		766	43		1,198
山県市高富	S46.3	知事	H15.4.1	H25	19,280	39.22	497	9,580	口径	10	1,080	130		1,080
山県市美山	H15.4	知事	H26.1.23	H44	6,620	157.99	692	4,583	口径	10	1,080	130		1,080
瑞穂市	H15.5	知事	H16.8.13	H25	49,600	28.09	490	24,300	用途	10	864	97	54	918
本巣市	H28.4	知事	H27.10.29	H35	32,879	90.70	535	17,600	口径	10	972	102	75	1,047
岐南町	S40.8	知事	S55.3.31	H2	25,000	7.90	600	15,000	口径	10	616	94	65	681
笠松町	S33.4	知事	S55.3.31	H1	23,000	7.30	700	16,100	単一	10	629	89	52	681
北方町	S50.4	知事	H6.8.23	H20	19,475	5.17	540	10,516	用途	12	864	75	75	939
大垣市	S33.12	知事	H18.3.27	H25	165,050	75.52	450	74,293	口径	8	756	97		950
海津市	H21.1	知事	H20.12.1	H26	46,900	79.10	410	19,220	単一	10	1,512	151		1,512
養老町	S37.3	知事	H17.1.6	H25	32,700	72.30	420	13,734	口径	10	1,674	145	54	1,674
垂井町	S34.9	知事	H13.3.30	H27	28,600	21.72	647	18,500	口径	10	750	90		750
関ヶ原町	S34.10	知事	H25.7.17	H25	8,770	23.90	547	4,800	口径	10	1,290	210		1,290
神戸町	S36.11	知事	H1.5.31	H10	22,500	18.34	600	13,500	口径	10	810	81		810
輪之内町	S39.10	知事	H14.3.11	H27	9,900	21.59	574	5,680	単一	10	1,080	86		1,080
安八町	S51.4	知事	S48.3.31	S60	17,500	18.30	400	7,000	口径	10	1,400	70		1,400
揖斐川町	H17.1	知事	H21.3.27	H26	15,300	20.00	556	8,500	口径	10	756	75	75	831
大野町	S44.4	知事	H19.5.15	H25	26,700	23.75	524	14,000	口径	10	1,050	105	73	1,123
池田町	H6.4	知事	H2.3.30	H11	12,600	9.92	410	5,160	口径	10	1,728	140	108	1,836
関市	S27.9	知事	H22.3.29	H28	89,350	140.87	549	49,030	口径		600	20		820
美濃市	S32.9	知事	H11.9.16	H31	21,800	40.67	711	15,500	口・用		640	81		1,450
郡上市八幡	S38.8	知事	S52.1.28	S60	15,000	4.80	400	6,000	口径	10	1,296	129		1,296
郡上市白鳥	H9.4	知事	H10.3.9	H19	7,770	8.50	368	2,863	口径	10	1,296	129		1,296
美濃加茂市	S33.10	大臣	H16.3.31	H27	57,600	43.30	420	24,200	口径	10	1,890	189		1,890
可児市	S33.12	大臣	H21.3.25	H30	106,110	78.18	493	52,362	口径		572	113		1,706
坂祝町	S51.12	知事	S50.3.29	S60	10,000	12.87	450	4,500	口径	10	2,090	180		2,090
富加町	S34.6	知事	S49.3.29	S60	8,800	10.25	450	3,960	口径	10	1,879	178		1,879
川辺町	S51.12	知事	S37.3.31	S60	13,400	8.19	450	6,030	用途	10	2,057	189		2,057
八百津町	S31.4	知事	H22.3.19	H27	8,727	12.27	466	4,064	口径	10	2,192	219		2,192
御嵩町	S31.3	知事	H23.2.8	H32	18,300	21.60	378	6,920	口径		1,069	77		1,846
多治見市	T12.1	大臣	H23.3.9	H31	116,000	86.40	363	42,100	口径		691	75		1,598
瑞浪市	S2.5	知事	H21.10.16	H30	40,340	54.10	559	22,540	口径		1,188	91		2,106
土岐市	S30.8	大臣	H8.3.29	H23	62,000	116.16	450	27,900	口径		1,188	81		1,998
中津川市	S33.5	大臣	H17.2.10	S60	66,370	80.76	487	32,300	口径		1,296	86		2,160
恵那市	S33.3	知事	H19.3.30	H27	32,000	57.74	453	14,500	口径		1,350	82		2,170
高山市	S27.5	大臣	H27.1.23	H37	90,100	168.21	478	43,100	口径		540	43		1,166
飛騨市	H16.2	知事	H28.2.17	H37	24,068	30.15	509	12,260	用途	10	1,080	140		1,080
下呂市	H16.3	知事	H19.10.16	H33	7,600	6.00	1,224	9,300	口径	10	1,152	118		1,152

区分	普及状況									
	人口				世帯数			面積		
	計画 給水 人口 (人)	給水 区域内 人口 (人)	現在 給水 人口 (人)	給水 普及率 (%)	給水 区域内 世帯数 (世帯)	現在 給水 世帯数 (世帯)	世帯 普及率 (%)	給水 区域 面積 (km2)	現在 給水 面積 (km2)	面積 普及率 (%)
岐阜県計	1,937,409	1,862,902	1,772,400	95.1	724,052	679,006	93.8	1,971.45	1,933.87	98.1
岐阜市	356,100	404,592	352,460	87.1	177,192	149,751	84.5	139.30	139.30	100.0
羽島市	73,700	67,866	61,048	90.0	25,887	23,203	89.6	42.51	35.28	83.0
各務原市	149,900	144,509	142,990	98.9	54,090	53,521	98.9	87.81	87.81	100.0
山県市高富	19,280	16,875	16,200	96.0	5,843	5,609	96.0	39.22	39.22	100.0
山県市美山	6,620	6,164	5,917	96.0	1,786	1,715	96.0	157.99	157.99	100.0
瑞穂市	49,600	53,649	46,226	86.2	20,437	17,019	83.3	28.09	28.09	100.0
本巣市	32,879	34,440	32,226	93.6	12,110	10,498	86.7	90.70	90.70	100.0
岐南町	25,000	25,280	25,153	99.5	10,303	10,251	99.5	7.90	7.90	100.0
笠松町	23,000	22,678	21,766	96.0	8,330	8,292	99.5	7.30	7.30	100.0
北方町	19,475	18,246	17,266	94.6	7,274	7,121	97.9	5.17	5.17	100.0
大垣市	165,050	153,421	149,267	97.3	59,248	56,496	95.4	75.52	73.07	96.8
海津市	46,900	35,635	34,563	97.0	12,181	12,037	98.8	79.10	79.10	100.0
養老町	32,700	26,215	25,795	98.4	9,596	8,952	93.3	72.30	55.60	76.9
垂井町	28,600	23,316	23,316	100.0	9,076	9,076	100.0	21.72	21.72	100.0
関ヶ原町	8,770	7,122	7,122	100.0	2,576	2,576	100.0	23.90	23.90	100.0
神戸町	22,500	18,525	18,365	99.1	6,768	6,735	99.5	18.34	18.34	100.0
輪之内町	9,900	9,823	9,552	97.2	3,199	3,103	97.0	21.59	21.59	100.0
安八町	17,500	15,243	14,692	96.4	5,273	5,273	100.0	18.30	18.16	99.2
揖斐川町	15,300	13,108	13,022	99.3	4,311	4,287	99.4	20.00	15.90	79.5
大野町	26,700	23,189	22,521	97.1	7,518	7,300	97.1	23.75	23.75	100.0
池田町	12,600	15,205	11,914	78.4	5,150	3,998	77.6	9.92	9.92	100.0
関市	89,350	86,032	84,011	97.7	33,100	33,035	99.8	140.87	159.36	113.1
美濃市	21,800	15,771	15,771	100.0	5,858	5,858	100.0	40.67	40.67	100.0
郡上市八幡	15,000	8,152	7,438	91.2	3,386	2,923	86.3	4.80	4.80	100.0
郡上市白鳥	7,770	6,342	4,822	76.0	2,186	1,560	71.4	8.50	8.35	98.2
美濃加茂市	57,600	56,020	55,693	99.4	21,059	20,933	99.4	43.30	43.00	99.3
可児市	106,110	99,098	98,728	99.6	38,302	38,160	99.6	78.18	77.25	98.8
坂祝町	10,000	8,188	8,122	99.2	3,069	3,053	99.5	12.87	12.87	100.0
富加町	8,800	5,551	5,503	99.1	1,870	1,744	93.3	10.25	10.25	100.0
川辺町	13,400	10,029	9,753	97.2	3,558	3,536	99.4	8.19	8.19	100.0
八百津町	8,727	8,438	8,408	99.6	2,930	2,902	99.0	12.27	12.27	100.0
御嵩町	18,300	17,808	17,785	99.9	6,582	6,541	99.4	21.60	18.80	87.0
多治見市	116,000	109,215	109,215	100.0	42,163	42,163	100.0	86.40	86.40	100.0
瑞浪市	40,340	37,850	37,607	99.4	13,730	13,626	99.2	54.10	53.80	99.4
土岐市	62,000	57,087	56,972	99.8	21,223	21,180	99.8	116.16	116.16	100.0
中津川市	66,370	54,490	54,264	99.6	21,392	21,263	99.4	80.76	60.13	74.5
恵那市	32,000	30,398	29,919	98.4	11,884	11,676	98.2	57.74	57.74	100.0
高山市	90,100	87,116	86,884	99.7	32,426	30,891	95.3	168.21	168.21	100.0
飛騨市	24,068	23,662	23,605	99.8	8,288	8,270	99.8	30.15	30.15	100.0
下呂市	7,600	6,554	6,519	99.5	2,898	2,879	99.3	6.00	5.66	94.3

区分	取水状況															
	計画								実績							
	1日 最大 取水量 (m3/日)	河川 水 (m3/日)	伏流 水 (m3/日)	浅層 地下水 (m3/日)	深層 地下水 (m3/日)	湧水 その他 (m3/日)	ダム 水 (m3/日)	浄水 受水 (m3/日)	年間 取水量 (千m3)	河川 水 (千m3)	伏流 水 (千m3)	浅層 地下水 (千m3)	深層 地下水 (千m3)	湧水 その他 (千m3)	ダム 水 (千m3)	浄水 受水 (千m3)
岐阜県計	1,108,200	140,531	130,174	55,661	515,104	27,119	3,456	236,155	248,465	15,429	33,601	11,448	129,752	4,589	1,128	52,518
岐阜市	178,030		108,860	990	68,180				52,476		27,308	1,226	23,942			
羽島市	37,400				37,400				9,005				9,005			
各務原市	68,400				68,400				17,368				17,368			
山県市高富	9,580				9,580				2,590				2,590			
山県市美山	4,609	285		4,324					1,137	313		824				
瑞穂市	24,300				24,300				6,037				6,037			
本巣市	27,998			1,894	26,104				4,412			357	4,055			
岐南町	15,000				15,000				3,378				3,378			
笠松町	16,100				16,100				2,802				2,802			
北方町	10,516				10,516				2,869				2,869			
大垣市	76,343				76,343				19,262				19,262			
海津市	29,101	1,210			27,891				5,609	440			5,169			
養老町	13,734				13,734				2,995				2,995			
垂井町	19,200				19,200				3,630				3,630			
関ヶ原町	4,800		200	4,600					1,432			833			599	
神戸町	13,500				13,500				2,581				2,581			
輪之内町	5,680				5,680				1,368				1,368			
安八町	7,000				7,000				1,927				1,927			
揖斐川町	10,650			10,650					2,213			2,213				
大野町	14,000			750	13,250				3,065			244	2,821			
池田町	5,160				5,160				856				856			
関市	51,458			3,430	48,028				16,041			1,083	14,958			
美濃市	15,500			15,500					2,826			2,826				
郡上市八幡	6,000		2,200	1,200		2,600			1,927		122	252		1,553		
郡上市白鳥	3,028		2,488	540					690		596	94				
美濃加茂市	24,580	5,400						19,180	6,530	1,920						4,610
可児市	52,362							52,362	11,252							11,252
坂祝町	4,500							4,500	935							935
富加町	3,960							3,960	656							656
川辺町	6,030							6,030	1,090							1,090
八百津町	5,942	2,486					3,456		1,101	572					529	
御嵩町	6,920	1,012						5,908	2,072							2,072
多治見市	42,100							42,100	13,021							13,021
瑞浪市	22,540							22,540	4,427							4,427
土岐市	39,400							39,400	6,538							6,538
中津川市	32,503	2,073		430				30,000	7,881	1,768	64	118				5,931
恵那市	18,401	8,226						10,175	4,628	2,642						1,986
高山市	152,996	101,785	16,300	11,343	2,287	21,281		14,027	4,790	5,478	1,376	313	2,070			
飛騨市	13,879	3,054	126	10	7,451	3,238		3,474	647	33	2	1,826	966			
下呂市	15,000	15,000						2,337	2,337							

区分	浄水状況										消火栓		
	計画					実績					地上 (基)	地下 (基)	その他 (基)
	計画 浄水量 (m3/日)	消毒 のみ (m3/日)	緩速 ろ過 (m3/日)	急速 ろ過 (m3/日)	膜 ろ過 (m3/日)	年間 浄水量 (千m3)	消毒 のみ (千m3)	緩速 ろ過 (千m3)	急速 ろ過 (千m3)	膜 ろ過 (千m3)			
岐阜県計	753,396	634,732	14,911	73,764	29,989	193,269	171,007	2,646	12,213	7,403	18,915	31,090	363
岐阜市	157,350	157,350				52,476	52,476				271	7,987	
羽島市	37,400	37,400				9,005	9,005				279	820	
各務原市	68,400	68,400				17,368	17,368				238	3,180	
山県市高富	9,580	9,580				2,590	2,590				637	453	
山県市美山	5,280	4,345	285	650		1,137	875	95	167		450	80	
瑞穂市	24,300	24,300				6,021	6,021				1,561	290	
本巣市	24,109	22,670			1,439	4,412	4,133			279	787	1,351	
岐南町	15,000	15,000				3,378	3,378				97	367	
笠松町	16,100	16,100				2,802	2,802					292	
北方町	10,516	10,516				2,869	2,869				3	626	
大垣市	73,663	73,663				19,262	19,262				187	2,786	
海津市	28,358	7,308		21,050		5,554	1,608		3,946		950	766	363
養老町	13,734	13,734				2,995	2,995					1,157	
垂井町	16,760	16,760				3,376	3,376				2	471	
関ヶ原町	4,800		200	4,600		1,432		55	1,377		1	201	
神戸町	13,500	13,500				2,581	2,581				897	72	
輪之内町	5,680			5,680		1,355			1,355		428	90	
安八町	7,000	7,000				1,927	1,927				490	326	
揖斐川町	8,500	8,500				2,213	2,213				374	147	
大野町	11,400	11,400				3,065	3,065				958	58	
池田町	5,160	5,160				856	856				599	1	
関市	51,458	51,458				16,041	16,041				230	1,368	
美濃市	15,500	15,500				2,826	2,826					486	
郡上市八幡	6,000	3,800	2,200			1,186	1,064	122			176	192	
郡上市白鳥	2,863	540		2,323		690	94		596		360		
美濃加茂市	7,181				7,181	1,920				1,920		1,130	
可児市											497	746	
坂祝町											224	27	
富加町											134	44	
川辺町											19	227	
八百津町	5,942		2,486		3,456	1,064		535		529	22	402	
御嵩町	1,010		1,010								33	403	
多治見市											905	1,806	
瑞浪市											549	249	
土岐市											288	1,416	
中津川市	11,080	430	4,650	6,000		1,942	118	820	1,004		1,340	12	
恵那市	7,468				7,468	2,242				2,242	71	695	
高山市	65,870	30,868	3,457	31,000	545	12,887	8,646	836	3,295	110	3,486	10	
飛騨市	12,534	9,450	623	2,461		3,474	2,818	183	473		1,360	70	
下呂市	9,900				9,900	2,323				2,323	12	286	

区分	給水状況								給水量分析			
	年間 給水量	有収 水量	(*は水量不明)				無収 水量	無効 水量	1日 最大 給水量	1日 平均 給水量	1人1日 最大 給水量	1人1日 平均 給水量
			生活用	営業用	工場用	その他						
			(千m3)	(千m3)	(千m3)	(千m3)						
(千m3)	(千m3)	(千m3)	(千m3)	(千m3)	(千m3)	(千m3)	(千m3)	(m3/日)	(m3/日)	(L)	(L)	
岐阜県計	244,547	196,561	96,341	17,014	3,607	537	7,364	40,622	752,968	669,989	425	378
岐阜市	52,476	39,238	29,577	9,295	239	127	2,852	10,386	157,964	143,770	448	408
羽島市	8,848	7,234	6,360	832	39	3	6	1,608	28,089	24,241	460	397
各務原市	17,368	15,604	*	*	*	*	676	1,088	52,235	47,584	365	333
山県市高富	2,590	1,896	*	*	*	*	12	682	9,551	7,096	590	438
山県市美山	1,114	816	*	*	*	*	4	294	4,163	3,052	704	516
瑞穂市	6,021	4,681	4,424	257	*	*	38	1,302	17,447	16,496	377	357
本巣市	4,412	3,363	*	*	*	*		1,049	14,471	12,088	449	375
岐南町	3,378	2,691	*	*	*	*	6	681	10,259	9,255	408	368
笠松町	2,802	2,391	2,391	*	*	*		411	8,543	7,677	392	353
北方町	2,869	1,764	1,764	*	*	*	41	1,064	8,783	7,860	509	455
大垣市	19,262	15,498	*	*	*	*	1,511	2,253	62,525	52,773	419	354
海津市	5,175	3,950	3,950	*	*	*	337	888	15,804	14,178	457	410
養老町	2,995	2,335	1,922	407	4	2		660	9,087	8,205	352	318
垂井町	3,376	3,128	2,482	124	522	*	143	105	10,968	9,249	470	397
関ヶ原町	1,220	856	652	*	79	125	361	3	3,889	3,342	546	469
神戸町	2,581	2,065	1,850	107	108	*	128	388	8,084	7,071	440	385
輪之内町	1,355	1,223	873	122	228	*		132	4,246	3,712	445	389
安八町	1,927	1,444	1,373	71	*	*	32	451	5,731	5,279	390	359
揖斐川町	2,213	1,208	1,149	59	*	*		1,005	6,780	6,063	521	466
大野町	3,065	2,166	1,777	285	4	100	1	898	11,210	8,397	498	373
池田町	856	697	593	104	*	*		159	3,388	2,345	284	197
関市	16,041	10,699	*	*	*	*	445	4,897	46,575	43,948	554	523
美濃市	2,615	1,928	1,551	302	75	*		687	7,961	7,164	505	454
郡上市八幡	1,186	992	744	248	*	*	7	187	4,391	3,249	590	437
郡上市白鳥	690	593	395	198	*	*	1	96	2,273	1,890	471	392
美濃加茂市	6,530	5,811	*	*	*	*	5	714	19,871	17,890	357	321
可児市	11,252	10,451	10,451	*	*	*	10	791	34,293	30,827	347	312
坂祝町	935	835	657	125	50	3	9	91	2,948	2,562	363	315
富加町	656	595	*	*	*	*	61		2,150	1,797	391	327
川辺町	1,090	989	925	64	*	*	3	98	3,450	2,986	354	306
八百津町	1,058	964	857	39	68	*		94	3,374	2,899	401	345
御嵩町	2,072	1,937	1,354	365	169	49		135	6,469	5,677	364	319
多治見市	12,906	11,629	9,286	1,833	510	*	131	1,146	38,461	35,359	352	324
瑞浪市	4,427	3,850	*	*	*	*	7	570	13,396	12,129	356	323
土岐市	6,538	5,890	*	*	*	*	7	641	19,975	17,912	351	314
中津川市	7,863	6,559	4,343	1,304	784	128	50	1,254	24,206	21,542	446	397
恵那市	4,220	3,639	2,038	873	728	*	227	354	12,826	11,562	429	386
高山市	12,887	10,589	*	*	*	*	238	2,060	38,358	35,307	441	406
飛騨市	3,355	2,603	2,603	*	*	*	9	743	10,814	9,192	458	389
下呂市	2,323	1,760	*	*	*	*	6	557	7,960	6,364	1,221	976

区分	管路延長																		
	導水管						送水管						配水管						
	導水管延長計	鑄鉄管	ダクタイル鑄鉄管	鋼管	石綿セメント管	その他	送水管延長計	鑄鉄管	ダクタイル鑄鉄管	鋼管	石綿セメント管	その他	配水管延長計	鑄鉄管	ダクタイル鑄鉄管	鋼管	石綿セメント管	硬質塩化ビニル管	その他
岐阜県計	177,512	1,756	41,517	8,440	841	124,958	484,899	36,072	358,906	22,293	1,133	66,495	14,419,504	290,873	5,376,486	157,445	21,547	7,200,045	1,373,108
岐阜市						3,130		3,065			65	2,369,023	26,714	1,144,291	10,506	3,553	1,122,076	61,883	
羽島市	414	377	37			61	16	45				580,918	7,166	54,770	5,969		512,166	847	
各務原市	8,423	69	8,233	105		16	27,441	139	27,139	89		74	776,284	8,486	602,604	1,381		60,575	103,238
山県市高富	125		125				351		321			30	164,703		24,997	1,299		98,214	40,193
山県市美山	10,975					10,975	16,398	1,277	4,302			10,819	124,729		13,310	763		69,505	41,151
瑞穂市	913		135	602		176							312,056		50,610	7,582	529	247,904	5,431
本巣市	7,868		5,911	32		1,925	11,430		8,629	24		2,777	384,052	33	47,061	3,354	10	297,251	36,343
岐南町	194		194										150,743	70	11,631	1,413		124,680	12,949
笠松町	190	190											153,355	2,581	17,736	5,388	759	90,132	36,759
北方町							370		370				108,611		13,087	369		85,843	9,312
大垣市	3,519		3,477	42			680	680					859,441	15,710	650,373	1,585		85,829	105,944
海津市	5,170		1,660			3,510	12,644		12,644				393,958		47,350	7,654	189	311,077	27,688
養老町	405					405	4,746	1,359	2,523			864	271,790	82,956	12,741	5,749		169,149	1,195
垂井町	2,537		2,215			322	9,257		9,100	24		133	162,255	1,710	37,658	346		94,851	27,690
関ヶ原町	1,866		1,216	434		216	918		848	53		17	96,768		11,614	3,013	353	58,842	22,946
神戸町	158		158				55		55				177,795		7,378	3,319		154,668	12,430
輪之内町	730	700				30							88,063		5,400	869	1,007	72,830	7,957
安八町	420	420											135,099		37,063	411		97,018	607
揖斐川町	482		482				7,779		4,931	1,957		891	111,085		28,981	1,864	9,221	51,255	19,764
大野町	733			66		667	1,817		1,817				172,601		51,511			116,415	4,675
池田町	441		441				1,896		1,896				106,305		15,735	332		89,252	986
関市							57,758	29,045	20,942	365	1,133	6,273	701,533	53,479	82,382	2,998	3,866	525,314	33,494
美濃市	916		916				16,847	56	15,820	193		778	137,177	5,419	41,927	2,312		60,193	27,326
郡上市八幡							2,733	657	2,049	27			74,751	1,069	16,991	969		13,328	42,394
郡上市白鳥	528		528				3,655		997			2,658	82,885		10,364	1,458		70,130	933
美濃加茂市	112		21			91	8,771		6,248	146		2,377	566,199	1,508	237,894	2,844		277,921	46,032
可児市							54,728		54,020	480		228	626,004		430,120	938		122,028	72,918
坂祝町							566		566				66,248	3	30,310	327		31,260	4,348
富加町													57,840		9,262	300		34,609	13,669
川辺町													118,481	198	16,434	6,286		91,546	4,017
八百津町	92		92				5,705	240	4,431	540		494	102,666		45,009	327		49,362	7,968
御嵩町	500					500	17,438	630	12,988	462		3,358	198,394	391	68,764	1,509	278	89,674	37,778
多治見市							25,461		25,301	73		87	699,800	3,710	434,823	1,498	45	178,842	80,882
瑞浪市							28,727		16,681	1,643		10,403	420,242	1,007	91,931	1,600	77	261,105	64,522
土岐市							60,679		55,910	1,011		3,758	508,160	1,780	309,350	632		60,065	136,333
中津川市	4,615		4,320	177	20	98	20,027		11,746	7,093		1,188	606,874	10,003	166,520	8,487	105	389,628	32,131
恵那市	237					237	14,269		12,464			1,805	343,818	45,907	115,713	1,161	314	133,007	47,716
高山市	84,739		7,187	3,956		73,596	51,435		33,166	6,285		11,984	1,031,869	7,579	304,804	54,429	370	594,172	70,515
飛騨市	39,438		3,397	3,026	821	32,194	10,883	259	3,362	1,828		5,434	316,568	3,878	43,015	3,917	871	197,366	67,521
下呂市	772		772				6,244	1,714	4,530				60,361	9,516	34,972	2,287		10,963	2,623

4 簡易水道事業

市町村	事業名称	经营主体	給水開始年月	事業計画				料金					普及状況			
				認可年月日	給水人口 (人)	給水区域面積 (km ²)	1日最大給水量 (m ³ /日)	料金体系	家庭用料金(口径別:13mm)				給水区域内人口 (人)	現在給水人口 (人)	普及率 (%)	
									基本水量 (m ³)	基本料金 (円)	超過料金 (円)	メーター使用料 (円)				(参考)10m ³ 当使用料 (円)
岐阜県計					193,097	603.64	89,061						154,019	147,907	96.0%	
岐阜市	西領下	組合営	S51.5	S51.5.1	200	0.2	30	定額		2,000			2,000	126	69	54.7%
岐阜市	芥見長山	組合営	S32.7	S33.5.6	310		48	定額		1,000			1,000	334	140	41.9%
岐阜市	芥見上町	組合営	S33.4	S33.2.20	280		42	定額		2,800			2,800	100	68	68.0%
岐阜市	木田馬場	組合営	S32.3	S33.5.6	150		50	定額		666			666	94	94	100.0%
岐阜市	蔵前神明	組合営	S32.1	S33.5.5	150		23	定額		2,500			2,500	79	79	100.0%
岐阜市	計				1,090	0.2	193						733	450	61.4%	
羽島市	西小藪	市営	S51.2	S49.6.27	320	0.06	1,836	用途	10	810	81		810	231	231	100.0%
羽島市	計				320	0.06	1,836						231	231	100.0%	
山県市	中洞	市営	H15.4	H15.4.1	550	1	278	口径	10	1,080	130		1,080	460	460	100.0%
山県市	伊自良	市営	H15.4	H15.4.1	3,870	8.3	2,251	口径	10	1,080	130		1,080	3,068	3,068	100.0%
山県市	計				4,420	9.3	2,529						3,528	3,528	100.0%	
瑞穂市	瑞穂市・村戸町水道組合	専務組合営	S34.1	H1.3.31	820	0.1	380	口径	10	864	97	54	918	604	604	100.0%
瑞穂市	計				820	0.1	380						604	604	100.0%	
大垣市	上石津北部	市営	H23.4	H23.3.29	2,910	4.8	1,710	単一	10	648	172		648	2,629	2,622	99.7%
大垣市	南部	市営	S40.4	H28.3.8	3,040	10.7	1,575	単一	10	648	172		648	3,017	3,014	99.9%
大垣市	計				5,950	15.5	3,285						5,646	5,636	99.8%	
養老町	西部	組合営	S47.10	S46.3.31	4,358	1.5	1,416	単一	15	1,400	40		934	2,202	2,083	94.5%
養老町	計				4,358	1.5	1,416						2,202	2,083	94.6%	
垂井町	北部	町営	S48.4	H20.11.26	3,190	5.9	1,124	口径	10	750	90		750	3,071	3,018	98.2%
垂井町	栗原	町営	H2.4	H1.3.25	1,255	1	440	口径	10	750	90		750	1,081	1,062	98.2%
垂井町	計				4,445	6.9	1,564						4,152	4,080	98.3%	
揖斐川町	脛永	町営	S63.4	H17.1.31	2,400	1.5	1,010	口径	10	756	75	75	831	1,689	1,689	100.0%
揖斐川町	市場	町営	S58.6	H17.1.31	1,000	0.8	250	口径	10	756	75	75	831	758	758	100.0%
揖斐川町	南部	町営	H8.5	H17.1.31	1,300	3	610	口径	10	756	75	75	831	847	847	100.0%
揖斐川町	神原	町営	S34.4	H17.1.31	380	0.7	95	口径	10	756	75	75	831	213	213	100.0%
揖斐川町	木曾屋	町営	S35.4	H17.1.31	180	0.5	51	口径	10	756	75	75	831	99	99	100.0%
揖斐川町	名礼	町営	S37.4	H17.1.31	320	0.4	110	口径	10	756	75	75	831	199	199	100.0%
揖斐川町	谷汲	町営	S49.4	H17.1.31	1,240	6	546	口径	10	756	75	75	831	885	885	100.0%
揖斐川町	長瀬	町営	H2.4	H17.1.31	345	0.7	119	口径	10	756	75	75	831	244	244	100.0%
揖斐川町	北部	町営	H16.9	H17.1.31	390	1.5	200	口径	10	756	75	75	831	261	261	100.0%
揖斐川町	春日	町営	H19.4	H17.1.31	1,290	1.9	650	口径	10	756	75	75	831	923	923	100.0%
揖斐川町	乙原	町営	S32.4	H17.1.31	160	0.4	63	口径	10	756	75	75	831	100	100	100.0%
揖斐川町	東津汲	町営	S39.12	H17.1.31	220	0.8	92	口径	10	756	75	75	831	126	126	100.0%
揖斐川町	小津	町営	S32.12	H17.1.31	720	2.5	180	口径	10	756	75	75	831	193	193	100.0%
揖斐川町	日坂	町営	S56.4	H17.1.31	240	1.9	96	口径	10	756	75	75	831	74	74	100.0%
揖斐川町	西津汲	町営	S32.4	H17.1.31	440	1.5	174	口径	10	756	75	75	831	208	208	100.0%
揖斐川町	外津汲	町営	S34.4	H17.1.31	170	10	51	口径	10	756	75	75	831	86	86	100.0%
揖斐川町	三倉	町営	S32.2	H17.1.31	152	0.5	124	口径	10	756	75	75	831	90	90	100.0%
揖斐川町	西横山	町営	S36.4	H17.1.31	450	0.4	281	口径	10	756	75	75	831	206	206	100.0%
揖斐川町	東杉原	町営	S11.4	H17.1.31	110	0.2	357	口径	10	756	75	75	831	5	5	100.0%
揖斐川町	坂内	町営	H11.6	H17.1.31	520	1.1	271	口径	10	756	75	75	831	276	276	100.0%
揖斐川町	川上	町営	S35.4	H17.1.31	115	0.8	80	口径	10	756	75	75	831	53	53	100.0%
揖斐川町	計				12,142	37.1	5,410						7,535	7,535	100.0%	
池田町	北部	町営	S61.4	S58.5.12	5,000	6.7	1,571	口径	10	1,728	140	108	1,836	4,551	4,321	94.9%
池田町	南部	町営	H2.4	S62.3.31	4,200	3.5	1,130	口径	10	1,728	140	108	1,836	4,116	3,427	83.2%
池田町	計				9,200	10.2	2,701						8,667	7,748	89.4%	
関市	洞戸中央	関市	S29.12	H9.3.25	2,312	2.46	1,405	口径		600	21		820	1,952	1,952	100.0%
関市	南部	関市	S58.1	H13.3.30	750	2	305	口径		600	21		820	440	402	91.3%
関市	白谷	関市	H6.4	H5.3.31	330	0.4	99	口径		600	21		820	207	197	95.1%
関市	中切	関市	H14.6	H11.9.9	290	0.5	101	口径		600	21		820	221	212	95.9%
関市	三友	関市	H15.8	H12.11.10	350	1.1	168	口径		600	21		820	228	196	85.9%
関市	岩本	関市	H17.1	H15.3.26	187	0.16	106	口径		600	21		820	115	107	93.0%
関市	寺尾	関市	S36.4	H3.3.30	700	10.94	243	口径		600	21		820	455	455	100.0%
関市	計				4,919	17.56	2,427						3,618	3,521	97.3%	
美濃市	片知	市営	H1.5	H10.3.27	760	0.5	411	口径		640	81		1,450	507	483	95.2%
美濃市	半道	市営	S37.5	H23.1.6	136	0.1	51	口径		640	81		1,450	113	108	95.5%
美濃市	洲原	市営	S62.4	S60.4.13	2,100	3.1	600	口径		640	81		1,450	1,426	1,360	95.3%
美濃市	牧谷	市営	S57.4	S55.5.24	4,400	3.1	1,181	口径		640	81		1,450	2,630	2,432	92.4%
美濃市	乙北	市営	H2.5	S63.12.26	200	0.4	60	口径		640	81		1,450	81	77	95.0%
美濃市	計				7,596	7.2	2,303						4,757	4,460	93.8%	
郡上市	美山	市営	H16.3	H16.3.1	440	1.7	141	口径	10	1,296	129		1,296	286	271	94.7%
郡上市	鈴原	市営	H16.3	H16.3.1	170	0.3	34	口径	10	1,296	129		1,296	112	97	86.6%

市町村	事業名称	经营主体	給水開始年月	事業計画				料金体系	料金					普及状況		
				認可年月日	給水人口 (人)	給水区域面積 (km ²)	1日最大給水量 (m ³ /日)		家庭用料金(口径別:13mm)					給水区域内人口 (人)	現在給水人口 (人)	普及率 (%)
									基本水量 (m ³)	基本料金 (円)	超過料金 (円)	メーター使用料 (円)	(参考)10m ³ 当使用料 (円)			
郡上市	八幡南部	市営	H16.3	H26.3.28	1,424	2.17	598	口径	10	1,296	129	1,296	1,537	1,383	89.9%	
郡上市	安久田	市営	H16.3	H20.2.20	74	0.3	55	口径	10	1,296	129	1,296	62	60	96.7%	
郡上市	有坂	市営	H16.3	H16.3.1	200	0.6	50	口径	10	1,296	129	1,296	144	94	65.2%	
郡上市	初音	市営	H16.3	H16.3.1	300	1.4	75	口径	10	1,296	129	1,296	244	204	83.6%	
郡上市	亀尾島	市営	H16.3	H16.3.1	250	0.7	63	口径	10	1,296	129	1,296	179	158	88.2%	
郡上市	市島	市営	H16.3	H16.3.1	1,338	3.3	625	口径	10	1,296	129	1,296	1,467	1,313	89.5%	
郡上市	夕谷	市営	H16.3	H16.3.1	300	1	90	口径	10	1,296	129	1,296	150	144	96.0%	
郡上市	小那比	市営	H16.3	H16.3.1	450	2.1	248	口径	10	1,296	129	1,296	231	217	93.9%	
郡上市	有穂	市営	H16.3	H16.3.1	536	1.3	200	口径	10	1,296	129	1,296	304	288	94.7%	
郡上市	入間	市営	H17.4	H16.3.1	151	0.8	45	口径	10	1,296	129	1,296	99	87	87.8%	
郡上市	河鹿	市営	H18.4	H16.3.1	110	0.7	33	口径	10	1,296	129	1,296	105	80	76.1%	
郡上市	大和中央	市営	H16.3	H25.3.28	4,880	8.6	1,980	口径	10	1,296	129	1,296	5,319	4,364	82.0%	
郡上市	東	市営	H16.3	H16.3.1	850	2	426	口径	10	1,296	129	1,296	571	420	73.5%	
郡上市	北	市営	H16.3	H16.3.1	840	2.1	424	口径	10	1,296	129	1,296	617	448	72.6%	
郡上市	二日町	市営	H16.3	H16.3.1	670	0.9	350	口径	10	1,296	129	1,296	619	556	89.8%	
郡上市	向小駄良	市営	H16.3	H16.3.1	750	0.7	351	口径	10	1,296	129	1,296	627	488	77.8%	
郡上市	白鳥北部	市営	H16.3	H16.3.1	1,030	2.1	413	口径	10	1,296	129	1,296	722	634	87.8%	
郡上市	石徹白	市営	H16.3	H17.8.23	338	0.9	227	口径	10	1,296	129	1,296	240	211	87.9%	
郡上市	白鳥東部	市営	H16.3	H28.3.7	1,804	6.3	908	口径	10	1,296	129	1,296	2,329	1,875	80.5%	
郡上市	高鷲南部	市営	H16.3	H25.3.28	1,530	3.5	808	口径	10	1,296	129	1,296	1,589	1,336	84.0%	
郡上市	切立	市営	H16.3	H16.3.1	320	0.4	96	口径	10	1,296	129	1,296	210	188	89.5%	
郡上市	高鷲北部	市営	H16.3	H24.3.23	1,022	8.4	1,100	口径	10	1,296	129	1,296	923	840	91.0%	
郡上市	鷲見	市営	H16.3	H18.3.27	330	1.3	124	口径	10	1,296	129	1,296	269	250	92.9%	
郡上市	南部	市営	H16.3	H16.3.1	580	1	174	口径	10	1,296	129	1,296	413	388	93.9%	
郡上市	美並北部	市営	H16.3	H16.3.1	1,258	1.1	370	口径	10	1,296	129	1,296	935	882	94.3%	
郡上市	中部	市営	H16.3	H16.3.1	3,765	5.2	1,476	口径	10	1,296	129	1,296	2,414	2,191	90.7%	
郡上市	木尾	市営	H16.3	H16.3.1	270	0.4	140	口径	10	1,296	129	1,296	170	163	95.8%	
郡上市	梅原	市営	H16.3	H16.3.1	103	0.2	55	口径	10	1,296	129	1,296	59	53	89.8%	
郡上市	畑佐	市営	H16.3	H22.3.29	529	3.6	227	口径	10	1,296	129	1,296	471	435	92.3%	
郡上市	二間手	市営	H16.3	H16.3.1	883	0.3	383	口径	10	1,296	129	1,296	755	725	96.0%	
郡上市	小川	市営	H16.3	H16.3.1	250	1.9	81	口径	10	1,296	129	1,296	170	150	88.2%	
郡上市	寒水	市営	H16.3	H16.3.1	376	2.2	199	口径	10	1,296	129	1,296	275	224	81.4%	
郡上市	和良	市営	H16.3	H18.3.27	2,280	6.5	878	口径	10	1,296	129	1,296	1,627	1,581	97.1%	
郡上市	計				30,401	76.0	13,447						26,244	22,798	86.9%	
七宗町	七宗町	町営	H23.3	H23.3.29	4,112	10.4	1,717	用途	10	1,800	220	1,800	3,707	3,682	99.3%	
七宗町	計				4,112	10.40	1,717						3,707	3,682	99.3%	
八百津町	久田見	町営	S51.3	H8.4.4	2,910	13.3	1,175	口径	10	2,192	219	2,192	1,488	1,480	99.4%	
八百津町	湖南	町営	H9.4	H27.3.23	449	9.75	159	口径	10	2,192	219	2,192	272	270	99.2%	
八百津町	篠原	町営	H9.4	H8.4.12	180	5	65	口径	10	2,192	219	2,192	121	119	98.3%	
八百津町	計				3,539	28.05	1,399						1,881	1,869	99.4%	
白川町	白川	町営	S41.11	H27.1.6	1,226	4	998	用途	10	1,748	169	72	1,820	1,303	1,300	99.7%
白川町	赤川	町営	S54.5	H27.1.6	1,664	8.5	845	用途	10	1,748	169	72	1,820	1,638	1,608	98.1%
白川町	飛騨川流域	町営	S56.4	H13.3.30	3,680	8.6	1,605	用途	10	1,748	169	72	1,820	2,449	2,410	98.4%
白川町	三川	町営	S61.2	H20.3.6	985	4.9	390	用途	10	1,748	169	72	1,820	795	794	99.8%
白川町	黒川	町営	S60.5	H14.3.28	2,570	11.6	901	用途	10	1,748	169	72	1,820	1,810	1,786	98.6%
白川町	計				10,125	37.6	4,739						7,995	7,998	98.8%	
東白川村	東白川	村営	H7.8	H10.12.3	2,947	16.8	1,062	口径	10	2,590	170	2,590	2,165	2,094	96.7%	
東白川村	計				2,947	16.8	1,062						2,165	2,094	96.7%	
中津川市	神坂	市営	S49.6	H27.1.19	690	4.3	726	口径		1,296	86	2,160	634	634	100.0%	
中津川市	阿木	市営	S58.4	H22.3.29	2,650	18.8	927	口径		1,296	86	2,160	2,516	2,505	99.5%	
中津川市	霧ヶ原	組合営	S31.10	S32.1.20	150	0.6	23	定額		1,200		1,200	85	85	100.0%	
中津川市	加子母	市営	H1.4	H26.1.30	3,340	8.5	2,195	口径		1,296	86	2,160	2,838	2,774	97.7%	
中津川市	坂下	市営	S30.1	S52.9.28	4,980	2.2	2,691	口径		1,296	86	2,160	3,206	3,204	99.9%	
中津川市	合郷	市営	S61.11	S60.4.30	585	1.2	259	口径		1,296	86	2,160	585	583	99.6%	
中津川市	上野・外洞	市営	H5.4	H3.4.5	910	9.9	596	口径		1,296	86	2,160	617	617	100.0%	
中津川市	小野沢	市営	H9.6	H7.3.23	109	14.7	33	口径		1,296	86	2,160	93	93	100.0%	
中津川市	まごめ	市営	S45.5	H20.5.23	900	2.1	500	口径		1,296	86	2,160	623	623	100.0%	
中津川市	山口	市営	S58.4	S60.6.25	980	2	272	口径		1,296	86	2,160	681	681	100.0%	
中津川市	峠	市営	S60.3	S59.7.3	200	0.4	87	口径		1,296	86	2,160	49	49	100.0%	
中津川市	下山	市営	S62.3	S61.6.5	73	0.8	31	口径		1,296	86	2,160	73	73	100.0%	
中津川市	本沢	市営	S62.5	H27.1.19	260	0.6	93	口径		1,296	86	2,160	275	275	100.0%	
中津川市	川上	市営	S41.4	S40.10.16	995	29	437	口径		1,296	86	2,160	794	794	100.0%	
中津川市	蛭川	市営	S56.8	H10.5.12	3,900	39	1,904	口径		1,296	86	2,160	3,324	3,303	99.3%	

市町村	事業名称	经营主体	給水開始年月	事業計画				料金					普及状況		
				認可年月日	給水人口 (人)	給水区域面積 (km ²)	1日最大給水量 (m ³ /日)	料金体系	家庭用料金(口径別:13mm)				給水区域内人口 (人)	現在給水人口 (人)	普及率 (%)
									基本水量 (m ³)	基本料金 (円)	超過料金 (円)	メーター使用料 (円)			
中津川市	下付知	市営	S56.2	H13.3.27	4,510	6.7	2,005	口径		1,296	86	2,160	3,992	3,728	93.3%
中津川市	上付知	市営	S60.3	S57.6.10	1,980	2.1	588	口径		1,296	86	2,160	1,565	1,564	99.9%
中津川市	稻荷平	市営	H13.3	H27.1.19	105	0.9	91	口径		1,296	86	2,160	107	107	100.0%
中津川市	田瀬	市営	S54.4	H13.2.9	1,130	20.7	491	口径		1,296	86	2,160	932	925	99.2%
中津川市	新田	市営	H11.5	H8.4.8	200	2	66	口径		1,296	86	2,160	96	96	100.0%
中津川市	計				28,647	166.5	14,015					23,085	22,713	98.4%	
恵那市	中野方	市営	H14.12	H16.10.26	2,230	6.7	737	口径		1,350	82	2,170	1,720	1,720	100.0%
恵那市	飯地	市営	S44.10	H16.10.25	931	8	462	口径		1,350	82	2,170	497	497	100.0%
恵那市	岩村	市営	S53.4	H23.4.1	4,781	10.8	2,314	口径		1,220	82	2,040	4,860	4,860	100.0%
恵那市	山岡	市営	S40.8	H23.4.1	4,652	16.8	2,174	口径		1,220	82	2,040	4,284	4,284	100.0%
恵那市	明智	市営	S48.5	H16.10.25	4,850	5.4	2,400	口径		1,220	82	2,040	3,616	3,616	100.0%
恵那市	吉良見	市営	S52.9	H16.10.25	960	12.4	355	口径		1,220	82	2,040	831	831	100.0%
恵那市	静波	市営	H9.7	H24.3.27	710	9.7	197	口径		1,220	82	2,040	593	593	100.0%
恵那市	横道・阿妻	市営	H17.4	H16.10.25	192	2.1	72	口径		1,220	82	2,040	138	138	100.0%
恵那市	大平	市営	S46.8	H16.10.25	600	1.6	350	口径		1,220	82	2,040	464	464	100.0%
恵那市	上川	市営	H6.4	H16.10.25	240	0.6	120	口径		1,220	82	2,040	135	135	100.0%
恵那市	中沢	市営	H8.6	H16.10.25	160	0.2	48	口径		1,220	82	2,040	79	79	100.0%
恵那市	関川	市営	H10.5	H16.10.25	170	0.3	85	口径		1,220	82	2,040	99	99	100.0%
恵那市	上矢作	市営	S62.10	H24.3.27	1,410	5.1	627	口径		1,220	82	2,040	1,426	1,426	100.0%
恵那市	下原田	市営	S58.12	H16.10.25	790	3.1	219	口径		1,220	82	2,040	430	430	100.0%
恵那市	毛呂窪	市営	H23.4	H17.7.1	600	4.2	150	口径		1,350	82	2,170	415	415	100.0%
恵那市	計				23,276	87.0	10,310					19,587	19,587	100.0%	
下呂市	萩原	市営	H16.3	H16.3.1	4,790	2.5	3,000	口径	10	1,543	133	1,543	4,212	4,103	97.4%
下呂市	浅水	市営	H16.3	H16.3.1	4,040	6	1,970	口径	10	1,543	133	1,543	3,546	3,546	100.0%
下呂市	釜ヶ野	市営	H16.3	H16.3.1	580	0.6	297	口径	10	1,543	133	1,543	508	456	89.7%
下呂市	四美	市営	H16.3	H16.3.1	480	1.3	242	口径	10	1,543	133	1,543	405	405	100.0%
下呂市	宮田	市営	H16.3	H16.3.1	1,240	2.2	580	口径	10	1,543	133	1,543	1,108	1,108	100.0%
下呂市	山之口	市営	H16.3	H16.3.1	880	2.5	469	口径	10	1,543	133	1,543	681	681	100.0%
下呂市	小坂	市営	H16.3	H16.3.1	4,650	4.1	2,450	口径	10	1,543	133	1,543	2,782	2,782	100.0%
下呂市	無数原	市営	H16.3	H16.3.1	190	0.4	95	口径	10	1,543	133	1,543	176	176	100.0%
下呂市	門坂	市営	H16.3	H16.3.1	110	0.4	45	口径	10	1,543	133	1,543	82	80	97.5%
下呂市	竹原	市営	H22.6	H22.6.22	2,180	3.4	1,150	口径	10	1,543	133	1,543	2,089	2,071	99.1%
下呂市	中山	市営	H24.12	H24.12.21	250	0.4	80	口径	10	1,543	133	1,543	167	167	100.0%
下呂市	中原東	市営	H16.3	H16.3.1	870	2.2	368	口径	10	1,543	133	1,543	656	631	96.1%
下呂市	門和佐	市営	H16.3	H16.3.1	570	1.9	293	口径	10	1,543	133	1,543	435	433	99.5%
下呂市	下呂東部	市営	H16.3	H16.3.1	1,550	4.7	856	口径	10	1,543	133	1,543	1,235	1,228	99.4%
下呂市	和川	市営	H16.3	H16.3.1	840	4.7	437	口径	10	1,543	133	1,543	678	654	96.4%
下呂市	久野川	市営	H16.3	H16.3.1	160	0.3	66	口径	10	1,543	133	1,543	116	115	99.1%
下呂市	金山	市営	H16.3	H16.3.1	4,500	9.7	2,534	口径	10	1,543	133	1,543	3,664	3,658	99.8%
下呂市	東	市営	H16.3	H16.3.1	2,150	11.3	560	口径	10	1,543	133	1,543	1,361	1,352	99.3%
下呂市	菅田	市営	H16.3	H16.3.1	1,580	9.3	572	口径	10	1,543	133	1,543	1,079	1,056	97.8%
下呂市	馬瀬	市営	H16.3	H16.3.1	1,600	7	976	口径	10	1,543	133	1,543	1,152	1,138	98.7%
下呂市	計				33,210	74.9	17,040					26,132	25,840	98.9%	
白川村	白川村	村営	S35.3	H22.7.12	1,580	0.8	1,288	用途	10	515	72	515	1,550	1,550	100.0%
白川村	計				1,580	0.8	1,288					1,550	1,550	100.0%	

市町村	事業名称	取水状況															
		計画							実績								
		1日最大 取水量 (m3)	河川水 (m3/日)	伏流 水 (m3/日)	浅層 地下水 (m3/日)	深層 地下水 (m3/日)	湧水 (m3/日)	ダム 水 (m3/日)	その他 (m3/日)	年間 取水量 (m3)	河川水 (m3)	伏流水 (m3)	浅層 地下水 (m3)	深層 地下水 (m3)	湧水 (m3)	ダム水 (m3)	その他 (m3)
岐阜県計		96,737	54,200	6,775	16,939	12,539	1,247	3,174	1,863	23,751,160	13,600,422	1,542,549	3,474,515	2,926,959	598,404	851,434	756,876
岐阜市	西領下	30				30				0.1				0.1			
岐阜市	芥見長山	48				48				11,680				11,680			
岐阜市	芥見上町	42				42				0.1				0.1			
岐阜市	木田馬場	50				50				17,970				17,970			
岐阜市	蔵前神明	23				23				19,736				19,736			
岐阜市計		193				193				49,386				49,386			
羽島市	西小藪	1,836				1,836				26,528				26,528			
羽島市計		1,836				1,836				26,528				26,528			
山根市	中洞	278			278					60,593			60,593				
山根市	伊自良	2,251			2,251					454,336.2			454,336				
山根市計		2,529			2,529					514,929			514,929				
瑞穂市	瑞穂市-伊戸町水道組合	380				380				71,464				71,464			
瑞穂市計		380				380				71,464				71,464			
大垣市	上石津北部	1,710		19	1,691					373,303		3,359	369,944				
大垣市	南部	1,731	625	634	455				17	322,709	111,651	103,596	104,027				3,435
大垣市計		3,441	625	653	2,146				17	696,012	111,651	106,955	473,971				3,435
養老町	西部	1,416				1,416				479,702				479,702			
養老町計		1,416				1,416				479,702				479,702			
垂井町	北部	1,124						1,124		349,126						349,126	
垂井町	栗原	440				440				109,666			109,666				
垂井町計		1,564				440		1,124		458,792			109,666			349,126	
揖斐川町	腰永	1,010				1,010				223,643				223,643			
揖斐川町	市場	250				250				105,358				105,358			
揖斐川町	南部	610				610				135,756				135,756			
揖斐川町	神原	105	105							23,404	23,404						
揖斐川町	木曾屋	51				51				14,711				14,711			
揖斐川町	名礼	110				110				24,863				24,863			
揖斐川町	谷汲	546				546				139,625				139,625			
揖斐川町	長瀬	119				119				28,696				28,696			
揖斐川町	北部	220	220							23,031	23,031						
揖斐川町	春日	715	715							82,255	82,255						
揖斐川町	乙原	63						63		19,567							19,567
揖斐川町	東津汲	100	100							21,107	21,107						
揖斐川町	小津	198	198							55,554	55,554						
揖斐川町	日坂	105	105							24,009	24,009						
揖斐川町	西津汲	192	192							30,710	30,710						
揖斐川町	外津汲	51	51							20,395	20,395						
揖斐川町	三倉	124	124							10,684	10,684						
揖斐川町	西横山	311	311							54,565	54,565						
揖斐川町	東杉原	393	393							27,839	27,839						
揖斐川町	坂内	322	322							44,293	44,293						
揖斐川町	川上	80	80							9,200	9,200						
揖斐川町計		5,675	2,916			2,696			63	1,119,265	427,046			672,652			19,567
池田町	北部	1,571				1,571				514,393				514,393			
池田町	南部	1,130				1,130				461,617				461,617			
池田町計		2,701				2,701				976,010				976,010			
関市	洞戸中央	1,501	174			1,327				427,511	86,811			340,700			
関市	南部	339		339						41,281		41,281					
関市	白谷	110			110					16,905			16,905				
関市	中切	112			112					17,886			17,886				
関市	三友	185	185							18,972	18,972						
関市	岩本	117	117							10,446	10,446						
関市	寺尾	243			243					70,502			70,502				
関市計		2,607	476	339	465	1,327				603,503	116,229	41,281	105,293	340,700			
美濃市	片知	411	411							78,385	78,385						
美濃市	半道	51			51					11,752			11,752				
美濃市	洲原	600						600		204,270							204,270
美濃市	牧谷	1,181			1,181					380,201			380,201				
美濃市	乙北	60	60							12,648	12,648						
美濃市計		2,303	471		1,232			600		687,256	91,033		391,953				204,270
郡上市	美山	155						155		32,537						32,537	
郡上市	鈴原	34						34		16,550						16,550	

市町村	事業名称	取水状況														
		計画							実績							
		1日最大 取水量 (m3)	河川水 (m3/日)	伏流 水 (m3/日)	浅層 地下水 (m3/日)	深層 地下水 (m3/日)	湧水 (m3/日)	ダム 水 (m3/日)	その他 (m3/日)	年間 取水量 (m3)	河川水 (m3)	伏流水 (m3)	浅層 地下水 (m3)	深層 地下水 (m3)	湧水 (m3)	ダム水 (m3)
郡上市	八幡南部	658	658							184,632	184,632					
郡上市	安久田	55								7,746					7,746	
郡上市	有坂	55	55							20,075	20,075					
郡上市	初音	83	83							28,324	28,324					
郡上市	亀尾島	69								16,987					16,987	
郡上市	市島	688	688							219,337	219,337					
郡上市	夕谷	99	99							18,266	18,266					
郡上市	小那比	273	273							26,653	26,653					
郡上市	有穂	220	220							26,883	26,883					
郡上市	入間	50	50							9,550	9,550					
郡上市	河鹿	36	36							6,191	6,191					
郡上市	大和中央	2,179	1,777	37		353	12			594,636	578,277	16,359				
郡上市	東	469	469							48,277	48,277					
郡上市	北	466	466							49,361	49,361					
郡上市	二日町	389	389							77,201	77,201					
郡上市	向小駄良	386	386							75,808	75,808					
郡上市	白鳥北部	455	455							89,033	89,033					
郡上市	石徹白	252	252							29,180	29,180					
郡上市	白鳥東部	1,000	950			50				210,232	210,232					
郡上市	高鷲南部	872	872							221,260					221,260	
郡上市	切立	96	58		38					27,773	18,858	8,915				
郡上市	高鷲北部	1,210	1,210							210,097	121,087				89,010	
郡上市	鷲見	138	138							21,932	21,932					
郡上市	南部	191	191							52,677	52,677					
郡上市	美並北部	370	370							116,092	116,092					
郡上市	中部	1,623	1,623							336,071	336,071					
郡上市	木尾	154	154							24,736	24,736					
郡上市	梅原	61				61				6,123			6,123			
郡上市	畑佐	252	252							86,969	86,969					
郡上市	二間手	383	383							139,795	139,795					
郡上市	小川	89	89							20,848	20,848					
郡上市	寒水	219	219							29,138	29,138					
郡上市	和良	921			693		228			259,739		229,442			30,297	
郡上市	計	14,650	12,865	37	731	464	553			3,340,709	2,665,483	16,359	238,357	6,123	414,387	
七宗町	七宗町	2,315	1,661		654					596,908	427,825		169,083			
七宗町	計	2,315	1,661		654					596,908	427,825		169,083			
八百津町	久田晃	1,175	1,175							211,193	211,193					
八百津町	潮南	159	159							27,464	27,464					
八百津町	篠原	65	65							7,194	7,194					
八百津町	計	1,399	1,399							245,851	245,851					
白川町	白川	1,238			1,238					237,507			237,507			
白川町	赤川	855		232	623					177,462		48,153	129,309			
白川町	飛驒川流域	1,767	100	494	1,173					340,584	19,275	95,217	226,092			
白川町	三川	428		257	171					117,088		70,308	46,780			
白川町	黒川	991	638			353				221,037	142,302				78,735	
白川町	計	5,279	738	983	3,205	353				1,093,678	161,577	213,678	639,688	78,735		
東白川村	東白川	1,275	1,275							299,585	299,585					
東白川村	計	1,275	1,275							299,585	299,585					
中津川市	神坂	727	33					694		187,350	3,333				184,017	
中津川市	阿木	1,110	1,110							232,293	232,293					
中津川市	霧ヶ原	23	23							8,030	8,030					
中津川市	加子母	2,195	1,595	600						655,094	492,769	162,325				
中津川市	坂下	2,691	538	2,153						451,479	74,317	377,162				
中津川市	合郷	259	259							70,287	70,287					
中津川市	上野・外洞	596	250	346						89,394		89,394				
中津川市	小野沢	33							33	7,247						7,247
中津川市	まごめ	750	750							146,435	146,435					
中津川市	山口	272	97	175						99,280	35,769	63,511				
中津川市	峠	87	87							8,436.1	8,436.1					
中津川市	下山	31	31							9,855	9,855					
中津川市	本沢	113	113							27,108	27,108					
中津川市	川上	437	437							142,720	142,720					
中津川市	蛭川	1,942	220	1,259	463					560,984	123,185	437,799				

市町村	事業名称	取水状況																
		計画							実績									
		1日最大 取水量 (m3)	河川水 (m3/日)	伏流 水 (m3/日)	浅層 地下水 (m3/日)	深層 地下水 (m3/日)	湧水 (m3/日)	ダム 水 (m3/日)	その 他 (m3/日)	年間 取水量 (m3)	河川水 (m3)	伏流水 (m3)	浅層 地下水 (m3)	深層 地下水 (m3)	湧水 (m3)	ダム水 (m3)	その他 (m3)	
中津川市	下付知	2,005	1,174		831					679,384	457,866		221,518					
中津川市	上付知	588	588							211,930	211,930							
中津川市	稻荷平	102	102							16,702	16,702							
中津川市	田瀬	491	491							160,963	160,963							
中津川市	新田	66	66							11,265	11,265							
中津川市	計	14,518	7,964	4,533	1,294			694		33	3,776,236	2,233,263	1,130,191	221,518		184,017		7,247
恵那市	中野方	812							812		161,760						161,760	
恵那市	飯地	514	514							83,697	83,697							
恵那市	岩村	2,340	1,510	230					600		635,026	400,800	34,085				200,141	
恵那市	山岡	2,848	2,416			432					773,277	729,744			43,533			
恵那市	明智	2,678	2,678								725,597	725,597						
恵那市	吉良見	355	175		180						94,855	80,627		14,228				
恵那市	静波	253	253								59,270	59,270						
恵那市	横道・阿妻	80	80								10,415	10,415						
恵那市	大平	385	385								66,171	66,171						
恵那市	上川	132	132								22,680	22,680						
恵那市	中沢	54	54								9,870	9,870						
恵那市	関川	93			93						10,572		10,572					
恵那市	上矢作	970	970								167,418	167,418						
恵那市	下原田	241	241								71,727	71,727						
恵那市	毛呂窪	165	165								30,103	30,103						
恵那市	計	11,920	9,573	230	273	432			1,412		2,922,438	2,458,119	34,085	24,800	43,533		361,901	
下呂市	萩原	3,090			1,940				1,150		583,639			61,282				522,357
下呂市	浅水	1,970			1,970						460,499			460,499				
下呂市	釜ヶ野	301				301					72,460				72,460			
下呂市	四美	267	267								56,421	56,421						
下呂市	宮田	638							638		140,407							140,407
下呂市	山之口	516	516								122,780	122,780						
下呂市	小坂	2,450	2,450								786,234	786,234						
下呂市	無数原	105	105								30,844	30,844						
下呂市	門坂	50	50								13,161	13,161						
下呂市	竹原	1,265	1,265								592,128	592,128						
下呂市	中山	88	88								23,759	23,759						
下呂市	中原東	405	405								112,125	112,125						
下呂市	門和佐	323	323								136,323	136,323						
下呂市	下呂東部	942	942								173,385	173,385						
下呂市	和川	473	473								103,341	103,341						
下呂市	久野川	72	72								20,553	20,553						
下呂市	金山	2,787	2,787								799,802	799,802						
下呂市	東	616	616								361,676	361,676						
下呂市	菅田	630	630								118,329	118,329						
下呂市	馬瀬	1,171	1,171								239,101	239,101						
下呂市	計	18,159	12,160		3,910	301			638	1,150	4,946,967	3,689,962		521,781	72,460		140,407	522,357
白川村	白川村	2,577	2,077		500						845,940	672,798		173,142				
白川村	計	2,577	2,077		500						845,940	672,798		173,142				

市町村	事業名称	浄水状況							給水状況					
		計画 浄水能力 (m ³ /日)	実績					実績 年間 給水量 (m ³)	有収水量		無収 水量 (m ³)	無効 水量 (m ³)	実績 1日最大 給水量 (m ³ /日)	
			年間 浄水量 (m ³)	消毒 のみ (m ³)	緩速 ろ過 (m ³)	急速 ろ過 (m ³)	膜 ろ過 (m ³)		その他 (m ³)	生活用 (m ³)				その他 (m ³)
岐阜県計		87,335	21,936,842	4,990,418	10,580,708	3,650,220	2,549,915	165,580	21,814,425	13,733,033	1,968,032	254,176	5,859,184	81,194
岐阜市	西領下		0.1	0.1					0.1	0.1				0.1
岐阜市	芥見長山		11,680	11,680					11,680	11,680				38.0
岐阜市	芥見上町		0.1	0.1					0.1	0.1				0.1
岐阜市	木田馬場		17,970	17,970					17,970	17,970				53.0
岐阜市	葦前神明		19,736	19,736					19,736	19,736				54.1
岐阜市計			49,386	49,386					49,386	49,386				145
羽島市	西小藪	1,836	26,528	26,528					26,528	26,528				107.0
羽島市計		1,836	26,528	26,528					26,528	26,528				107
山県市	中洞	278	60,593	60,593					60,593	51,141	3,431	6,021	200.8	
山県市	伊自良	2,034	454,336.2			454,336			454,336	383,953	29,346	41,037	1,502.0	
山県市計		2,312	514,929	60,593		454,336			514,929	435,094		32,777	47,058	1,703
瑞穂市	瑞穂市-杉戸町水道組合	380	71,464	71,464					70,227	57,170	404	12,653	215.0	
瑞穂市計		380	71,464	71,464					70,227	57,170	404	12,653	215	
大垣市	上石津北部	1,710	373,303	87,802		282,142	3,359		373,303	273,047		25,737	74,519	1,220.0
大垣市	南部	1,731	322,709		121,824	197,450		3,435	322,709	276,447		14,853	31,409	1,115.0
大垣市計		3,441	696,012	87,802	121,824	479,592	3,359	3,435	696,012	549,494		40,590	105,928	2,335
養老町	西部		479,702	479,702					479,702	204,220			275,482	1,773.0
養老町計			479,702	479,702					479,702	204,220			275,482	1,773
垂井町	北部	1,236	307,881		307,881				307,881	279,785	12,309	9,472	6,315	1,119.0
垂井町	栗原	440	107,580					107,580	107,580	76,666	25,595	3,191	2,128	379.0
垂井町計		1,676	415,461		307,881			107,580	415,461	356,451	37,904	12,663	8,443	1,498
揖斐川町	腰永	1,010	223,643	223,643					223,643	181,245	32	48	42,318	774.0
揖斐川町	市場	250	105,358	105,358					105,358	75,689	66	53	29,550	436.0
揖斐川町	南部	610	135,756	135,756					135,756	112,313	5,736	159	17,548	528.0
揖斐川町	神原	95	23,404		23,404				23,404	23,157	15	9	223	91.0
揖斐川町	木曾屋	51	14,711	14,711		23,404			14,711	12,757	35	4	1,915	57.2
揖斐川町	名礼	110	24,863	24,863					24,863	23,862	45	1	955	109.8
揖斐川町	谷汲	546	139,625	139,625					139,625	103,628	8,072	65	27,860	543.0
揖斐川町	長瀬	119	28,696	28,696					28,696	28,371	41	2	282	111.6
揖斐川町	北部	200	23,031				23,031		23,031	22,214	146	2	669	89.6
揖斐川町	春日	650	82,255				82,255		82,255	51,615	8,150	49	22,441	355.0
揖斐川町	乙原	63	19,567		19,567				19,567	12,906	185	224	6,252	66.0
揖斐川町	東津汲	92	21,107		21,107				21,107	14,989	658	1,319	4,141	96.3
揖斐川町	小津	180	55,554		55,554				55,554	29,181	86	783	25,504	221.6
揖斐川町	日坂	96	24,009		24,009				24,009	9,493	3,146	89	11,281	83.1
揖斐川町	西津汲	174	30,710		30,710				30,710	23,167	493	2,021	5,029	99.0
揖斐川町	外津汲	51	20,395		20,395				20,394	10,296	9	663	9,426	63.1
揖斐川町	三倉	92	10,684			10,684			10,684	10,416	74		194	43.2
揖斐川町	西横山	281	54,565					54,565	54,565	27,855	1,979	4,625	20,106	281.0
揖斐川町	東杉原	357	27,839				27,839		27,839	5,544	512	3,019	18,764	165.9
揖斐川町	坂内	322	44,293				44,293		44,293	33,237	7,734	385	2,937	157.0
揖斐川町	川上	72	9,200				9,200		9,200	8,266	318	402	214	60.0
揖斐川町計		5,421	1,119,265	672,652	194,746	10,684	186,618	54,565	1,119,264	820,201	37,532	13,922	247,609	4,431
池田町	北部	1,571	514,393	514,393					514,393	388,883		165	125,345	2,472.0
池田町	南部	1,130	461,617	461,617					461,617	335,806		175	125,636	2,009.0
池田町計		2,701	976,010	976,010					976,010	724,689		340	250,981	4,481
関市	洞戸中央	1,319	427,511	340,700	86,811				427,511	187,963	42,747	7,906	188,895	1,300.0
関市	南部	305	41,281			41,281			41,281	33,571	3,293		4,417	195.0
関市	白谷	99	16,905			16,905			16,905	15,222			1,683	87.0
関市	中切	102	17,886			17,886			17,886	14,748	765		2,373	100.0
関市	三友	166	18,972			18,972			12,629	10,948	442		1,239	88.0
関市	岩本	106	10,446			10,446			9,914	5,987	2,081		1,846	45.0
関市	寺尾	243	70,502		70,502				70,502	21,506	46,188	10	2,798	243.0
関市計		2,340	603,503	340,700	157,313	105,490			596,628	289,945	95,516	7,916	203,251	2,058
美濃市	片知	411	78,385				78,385		78,385	49,615			28,770	254.0
美濃市	半道	51	11,752	11,752					11,752	10,594			1,158	35.0
美濃市	洲原	600	204,270	204,270					194,270	120,249			74,021	690.0
美濃市	牧谷	1,181	380,201	380,201					380,201	227,396			152,805	1,297.0
美濃市	乙北	60	12,648		12,648				12,648	8,532			4,116	135.0
美濃市計		2,303	687,256	596,223	12,648		78,385		677,256	416,386			260,870	2,411
郡上市	美山	141	32,537	32,537					32,537	29,493			3,044	169.0
郡上市	鈴原	34	16,550	16,550					16,550	15,044			1,506	54.0

市町村	事業名称	浄水状況						給水状況					実績 1日最大 給水量 (m ³ /日)
		計画 浄水 能力 (m ³ /日)	実績					実績 年間 給水量 (m ³)	有収水量		無収 水量 (m ³)	無効 水量 (m ³)	
			年間 浄水量 (m ³)	消毒 のみ (m ³)	緩速 ろ過 (m ³)	急速 ろ過 (m ³)	膜 ろ過 (m ³)		その他 (m ³)	生活用 (m ³)			
郡上市	八幡南部	641	167,847		167,847			167,847	143,716			24,131	595.0
郡上市	安久田	55	7,042				7,042	7,042	5,271			1,771	54.0
郡上市	有坂	50	20,075		20,075			20,075	18,491			1,584	60.0
郡上市	初音	75	25,749		25,749			25,749	21,114			4,635	90.0
郡上市	亀尾島	63	16,987	16,987				16,987	13,448			3,539	56.0
郡上市	市島	625	199,397		199,397			199,397	164,372			35,025	750.0
郡上市	夕谷	90	16,605		16,605			16,605	12,892			3,713	90.0
郡上市	小那比	248	24,230		24,230			24,230	18,445			5,785	129.0
郡上市	有穂	200	24,439		24,439			24,439	23,187			1,252	99.0
郡上市	入間	45	8,682		8,682			8,682	7,273			1,409	49.0
郡上市	河鹿	33	5,628		5,628			5,628	5,003			625	32.0
郡上市	大和中央	1,980	540,578		37,180	503,398		540,578	440,164			100,414	1,880.0
郡上市	東	426	43,888			43,888		43,888	34,164			9,724	194.0
郡上市	北	424	44,874		38,233	6,641		44,874	39,535			5,339	238.0
郡上市	二日町	350	70,183		70,183			70,183	56,810			13,373	420.0
郡上市	向小駄良	351	68,916			68,916		68,916	63,339			5,577	326.0
郡上市	白鳥北部	413	80,939		80,939			80,939	64,553			16,386	387.0
郡上市	石徹白	227	26,527				26,527	26,527	20,327			6,200	138.0
郡上市	白鳥東部	1,212	191,120		121,368	69,752		191,120	173,058			18,062	902.0
郡上市	高鷲南部	886	201,145	201,145				201,145	149,562			51,583	704.0
郡上市	切立	63	25,248		25,248			25,248	18,585			6,663	115.0
郡上市	高鷲北部	1,130	196,239	59,390	136,849			196,239	164,233			32,006	646.0
郡上市	鷲見	124	19,938			19,938		19,938	18,591			1,347	66.0
郡上市	南部	174	47,888		47,888			47,888	35,739			12,149	183.0
郡上市	美並北部	370	105,538		105,538			105,538	86,022			19,516	480.0
郡上市	中部	1,476	305,519		305,519			305,519	250,912			54,607	1,768.0
郡上市	木尾	140	22,487		22,487			22,487	20,826			1,661	114.0
郡上市	梅原	55	5,566			5,566		5,566	4,999			567	23.0
郡上市	畑佐	227	79,063		79,063			79,063	50,665			28,398	260.0
郡上市	二間手	383	115,853		115,853			115,853	92,631			23,222	430.0
郡上市	小川	81	18,953		18,953			18,953	14,885			4,068	82.0
郡上市	寒水	199	26,489		26,489			26,489	21,132			5,357	128.0
郡上市	和良	878	236,126	149,140	86,986			236,126	190,264			45,862	1,054.0
郡上市	計	13,869	3,038,845	475,749	1,811,428	648,347	103,321	3,038,845	2,488,745			550,100	12,765
七宗町	七宗町	1,717	521,567		139,733	87,582	294,252	501,778	367,778	190	580	133,230	1,600.0
七宗町	計	1,717	521,567		139,733	87,582	294,252	501,778	367,778	190	580	133,230	1,600
八百津町	久田見	1,175	211,193			211,193		211,193	152,755	8,084		50,354	824.0
八百津町	湖南	159	27,464		27,464			27,464	25,821	414		1,229	124.0
八百津町	篠原	65	7,194				7,194	7,194	5,845			1,349	65.0
八百津町	計	1,399	245,851		27,464	211,193	7,194	245,851	184,421	8,498		52,932	1,013
白川町	白川	998	215,915			215,915		215,915	147,665			68,250	810.0
白川町	赤川	845	161,329			36,540	124,789	161,329	135,402			25,927	656.0
白川町	飛騨川流域	1,605	309,622				309,622	309,622	238,461			71,161	1,350.0
白川町	三川	390	106,444		42,117	64,327		106,444	92,229			14,215	388.0
白川町	黒川	901	200,943				200,943	200,943	155,340			45,603	805.0
白川町	計	4,739	994,253		42,117	316,782	635,354	994,253	769,097			225,156	4,009
東白川村	東白川	1,062	242,751		242,751			194,662	164,533	30,127	1	1	1,035.0
東白川村	計	1,062	242,751		242,751			194,662	164,533	30,127	1	1	1,035
中津川市	神坂	726	187,350		184,017	3,333		187,350	44,873	48,158	50	94,269	721.0
中津川市	阿木	1,130	232,293		214,587		17,706	214,587	154,213	33,339	3	27,032	731.0
中津川市	霧ヶ原	23	8,030	8,030				8,030	8,030				22.0
中津川市	加子母	2,050	655,094	162,325	492,769			655,094	253,966	111,016	3	290,109	2,079.0
中津川市	坂下	2,243	451,479		451,479			451,479	262,103	92,251	88	97,037	1,447.0
中津川市	合郷	224	70,287		70,287			70,287	45,415	11,509		13,363	224.0
中津川市	上野・外洞	596	89,394		89,394			88,554	15,159	52,620		20,775	367.0
中津川市	小野沢	33	7,247	7,247				7,247	6,059	592		596	29.0
中津川市	まごめ	550	94,830		94,830			91,991	46,856	26,732	54	18,349	308.0
中津川市	山口	700	99,280	63,511		35,769		84,294	62,415	6,007		15,872	272.0
中津川市	峠	80	8,436.1		8,436.1			8,436	4,762	164		3,510	34.0
中津川市	下山	700	9,855		9,855			9,802	6,687	1,130		1,985	31.0
中津川市	本沢	106	27,108		23,580		3,528	27,108	25,061	964		1,083	89.0
中津川市	川上	398	142,720		142,720			142,720	71,458	15,331		55,931	521.0
中津川市	蛭川	1,904	545,731		398,207		147,524	545,731	268,677	80,772	21	196,261	1,904.0

市町村	事業名称	浄水状況						給水状況					
		計画 浄水能力 (m ³ /日)	年間 浄水量 (m ³)	実績				実績 年間 給水量 (m ³)	有収水量		無収 水量 (m ³)	無効 水量 (m ³)	実績 1日最大 給水量 (m ³ /日)
				消毒 のみ (m ³)	緩速 ろ過 (m ³)	急速 ろ過 (m ³)	膜 ろ過 (m ³)		その他 (m ³)	生活用 (m ³)			
中津川市	下付知	1,888	679,384	177,214	502,170			679,384	299,604	92,678	7	287,095	2,005.0
中津川市	上付知	535	197,053		197,053			197,053	126,137	16,948		53,968	693.0
中津川市	稲荷平	102	16,702		16,702			16,702	9,665	4,144		2,893	64.0
中津川市	田瀬	449	160,963		160,963			160,963	83,277	21,375	60	56,251	534.0
中津川市	新田	60	6,389				6,389	6,389	6,294	95			35.0
中津川市	計	14,497	3,689,625	418,327	3,057,049	39,102	175,147	3,653,201	1,800,711	615,825	286	1,236,379	12,110
恵那市	中野方	741	119,170				119,170	119,170	105,809	7,460	3,314	2,587	441.0
恵那市	飯地	509	52,424				52,424	52,424	30,041	10,065	8,800	3,518	270.0
恵那市	岩村	1,916	597,577		34,085		563,492	597,577	428,460	80,550	37,695	50,872	1,945.0
恵那市	山岡	2,497	670,293		606,687		63,606	670,293	345,945	155,506	3,351	165,491	2,288.0
恵那市	明智		659,634		659,634			659,634	329,736	143,899	23,087	162,912	2,573.0
恵那市	吉良見	355	86,233		73,298	12,935		86,233	69,810	2,219	3,018	11,186	461.0
恵那市	静波	230	53,882		53,882			53,882	47,479	409	1,885	4,109	194.0
恵那市	横道・阿妻	79	9,469				9,469	9,469	9,352			117	38.0
恵那市	大平	350	60,156		60,156			60,156	39,909	18,876	300	1,070	261.0
恵那市	上川	120	20,619		20,619			20,619	12,873	1,723	103	5,920	203.0
恵那市	中沢	48	8,973		8,973			8,973	5,611		44	3,318	52.0
恵那市	関川	85	9,611				9,611	9,611	8,823	95	48	645	42.0
恵那市	上矢作	884	149,425		51,197	97,381	847	149,425	107,851	11,047	15,419	15,108	579.0
恵那市	下原田	219	71,491		71,491			71,491	36,793	12,685	7,651	14,362	273.0
恵那市	毛呂窪	219	30,103				30,103	30,103	17,414	2,472	7,859	2,358	113.0
恵那市	計	8,252	2,599,060		1,640,022	110,316	848,722	2,599,059	1,595,906	447,006	112,574	443,573	9,733
下呂市	萩原	3,000	583,639	29,181	291,820	262,638		583,639	361,134	83,403	4,960	134,142	1,901.0
下呂市	浅水	1,970	460,499	460,499				460,499	303,871	97,698	4,628	54,302	2,294.5
下呂市	釜ヶ野	297	72,460	72,460				72,460	40,067	22,123	10,270		282.9
下呂市	四美	242	50,779		50,779			50,779	34,341	7,048		9,390	172.3
下呂市	宮田	580	126,366		126,366			126,366	88,296	15,339	1,739	20,992	655.7
下呂市	山之口	469	110,502		110,502			110,502	49,343	4,715	104	56,340	410.7
下呂市	小坂	2,445	707,611		707,611			707,611	229,260	115,550	354	362,447	2,562.0
下呂市	無数原	95	27,760		27,760			27,760	12,889	3,109	2	11,760	109.0
下呂市	門坂	45	11,845		11,845			11,845	4,688	2,478		4,679	96.0
下呂市	竹原	1,150	337,099		312,018	25,081		337,099	171,567	60,073	2,010	103,449	1,077.2
下呂市	中山	63	21,383		21,383			21,383	15,664	476	52	5,191	83.9
下呂市	中原東	368	75,004		75,004			75,004	57,790	5,962	700	10,552	268.7
下呂市	門和佐		57,095		57,095			57,095	38,086	891		18,118	210.5
下呂市	下呂東部	856	124,273				124,273	124,273	102,002	10,598	5,818	5,855	455.9
下呂市	和川	438	81,223				81,223	81,223	52,646	10,851		17,726	290.3
下呂市	久野川	66	12,067				12,067	12,067	9,085	412		2,570	55.0
下呂市	金山	2,620	642,980		70,728	572,252		642,980	378,046	45,518	1,194	218,222	1,806.0
下呂市	東	560	326,825			326,825		326,825	135,161	35,109	33	156,522	1,096.0
下呂市	菅田	573	106,496		106,496			106,496	77,794	1,293	8	27,401	381.0
下呂市	馬瀬	976	183,527		183,527			183,527	94,389	66,302	251	22,585	711.8
下呂市	計	16,813	4,119,433	562,140	2,152,934	1,186,796	217,563	4,119,433	2,256,119	588,948	32,123	1,242,243	14,920
白川村	白川村	2,577	845,940	173,142	672,798			845,940	176,159	106,486		563,295	2,851.0
白川村	計	2,577	845,940	173,142	672,798			845,940	176,159	106,486		563,295	2,851

市町村	事業名称	管路延長																			
		導水管						送水管					配水管								
		導水管 延長計 (m)	鋳鉄 管 (m)	ダクタイル 鋳鉄管 (m)	鋼管 (m)	石綿 セメント管 (m)	その他 管種 (m)	送水管 延長計 (m)	鋳鉄 管 (m)	ダクタイル 鋳鉄管 (m)	鋼管 (m)	石綿 セメント管 (m)	その他 管種 (m)	配水管 延長計 (m)	鋳鉄管 (m)	ダクタイル 鋳鉄管 (m)	鋼管 (m)	石綿 セメント管 (m)	硬質塩化 ビニル管 (m)	その他 管種 (m)	
岐阜県計		153,997	2,939	32,271	5,703	726	112,358	251,129	1,910	114,014	11,295		123,910	3,120,885	22,270	553,857	55,083	4,206	2,237,148	248,321	
岐阜市	西領下													0.1						0.1	
岐阜市	芥見長山													0.2			0.1			0.1	
岐阜市	芥見上町													600						600	
岐阜市	木田馬場													370						370	
岐阜市	蔵前神明													350						350	
岐阜市	計													1,320			0			1,320	
羽島市	西小藪													4,245						4,245	
羽島市	計													4,245						4,245	
山県市	中洞							940		940				4,427						4,427	
山県市	伊自良	540					540	1,730		206	553		971	64,704	1,019	3,752				33,576	26,357
山県市	計	540					540	2,670		1,146	553		971	69,131	1,019	3,752				38,003	26,357
瑞穂市	瑞穂市-羽戸町水道組合													4,330						4,330	
瑞穂市	計													4,330						4,330	
大垣市	上石津北部	1,387		248	174		965	2,459		1,600	859			20,300		2,098	876			15,877	1,449
大垣市	南部	564		299	155		110	2,248		141	119		1,988	34,622	12	4,968	648			24,469	4,525
大垣市	計	1,951		547	329		1,075	4,707		1,741	978		1,988	54,922	12	7,066	1,524			40,346	5,974
養老町	西部													19,698					3,427	16,271	
養老町	計													19,698					3,427	16,271	
垂井町	北部	825		741	84			262		116	46		100	29,657		5,651	710			23,212	84
垂井町	栗原	112		92			20	1,090		1,077	11		2	9,079		444	47			8,353	235
垂井町	計	937		833	84		20	1,352		1,193	57		102	38,736		6,095	757			31,565	319
揖斐川町	経永													1,078		937	141				
揖斐川町	市場							876		876				7,179		209				6,970	
揖斐川町	南部							893		893				20,257		4,724				15,533	
揖斐川町	神原	110					110							4,056						4,056	
揖斐川町	木曾屋							937					937	2,406						2,057	349
揖斐川町	名礼							890					890	4,241						3,840	401
揖斐川町	谷汲							1,175		1,175				15,088		6,545				8,363	180
揖斐川町	長瀬							400					400	5,254						5,193	61
揖斐川町	北部	28					28							7,084		5,405				1,329	350
揖斐川町	春日	813					813	2,291		130			2,161	27,188		1,860				24,721	607
揖斐川町	乙原	352					352							3,235						3,235	
揖斐川町	東津汲	447	77				370							2,165		220				1,945	
揖斐川町	小津	893					893							5,125			552			4,573	
揖斐川町	日坂	767			767									3,536		2,015				1,521	
揖斐川町	西津汲	63				63		87					87	2,786	947						1,839
揖斐川町	外津汲	71					71							2,444		125				2,319	
揖斐川町	三倉	1,138					1,138							2,618		1,214				1,404	
揖斐川町	西横山	3,308					3,308	48		48				5,187		1,465	90			3,603	29
揖斐川町	東杉原													1,315						1,315	
揖斐川町	坂内	969					969	1,290					1,290	10,322						10,322	
揖斐川町	川上	918					918							2,559						2,559	
揖斐川町	計	9,877	77		767	63	8,970	8,887		3,122			5,765	135,123	947	24,719	783			104,858	3,816
池田町	北部							1,641		1,641				55,899		6,138	736			48,741	284
池田町	南部							830		830				38,694		3,648	13			34,753	280
池田町	計							2,471		2,471				94,593		9,786	749			83,494	564
関市	洞戸中央	427		427				3,789		3,239				550		37,406		17,055	2,338		18,013
関市	南部	75					75	1,002						1,002		10,092		290		9,706	96
関市	白谷							340						340		3,434		749	48		2,637
関市	中切	372					372	279		96				183		4,024		84	65		3,875
関市	三友	4,922			212		4,710							6,925				373			6,552
関市	岩本													2,247					69		2,178
関市	寺尾	241					241	170	170					3,381	278			60		2,689	354
関市	計	6,037		427	212		5,398	5,580	170	3,335			2,075	67,509	278	17,888	3,183	60		45,650	450
美濃市	片知	477		477				5,291		5,291				8,531		2,454	1,012			3,729	1,336
美濃市	半道							197		185	12			1,416		574				488	354
美濃市	洲原	97	97					696	696					20,606		9,500				11,106	
美濃市	牧谷							1,135		1,135				27,250		26,589	140			295	226
美濃市	乙北	240					240							4,489						4,489	
美濃市	計	814	97	477			240	7,319	696	6,611	12			62,292		39,117	1,152			20,107	1,916
郡上市	美山							1,030					1,030	10,415			144			6,860	3,411
郡上市	鈴原							123						123	1,852	1,459				393	

市町村	事業名称	管路延長																	
		導水管					送水管					配水管							
		導水管 延長計 (m)	鑄鉄管 (m)	ダクタイル 鑄鉄管 (m)	鋼管 (m)	石種 セメント管 (m)	その他 管種 (m)	送水管 延長計 (m)	鑄鉄管 (m)	ダクタイル 鑄鉄管 (m)	鋼管 (m)	石種 セメント管 (m)	その他 管種 (m)	配水管 延長計 (m)	鑄鉄管 (m)	ダクタイル 鑄鉄管 (m)	鋼管 (m)	石種 セメント管 (m)	硬質塩化 ビニル管 (m)
郡上市	八幡南部	4,342			117	4,225	6,289		2,152	79		4,058	31,370		213	914		12,086	18,157
郡上市	安久田	1,510				1,510	208					208	2,306		749	12		1,281	264
郡上市	有坂	200				200							4,516		169			4,278	69
郡上市	初音	1,209			33	1,176							8,733		285			6,421	2,027
郡上市	亀尾島	2,092				2,092	36					36	5,447		4	230		5,213	
郡上市	市島	347		347									19,755		4,994	561		11,675	2,525
郡上市	夕谷	96		96			18		18				8,850			366		7,340	1,144
郡上市	小那比	1,667			75	1,592							13,931		39	546		13,070	276
郡上市	有穂	142		142									8,701		7,859	210		536	96
郡上市	入間	184				184	108					108	5,401			168		1,904	3,329
郡上市	河鹿	218				218							6,454			98			6,356
郡上市	大和中央	2,919		33	351	2,535	122					122	84,864		10,757	1,603		57,357	15,147
郡上市	東	1,076			25	1,051							22,780		329	578		21,642	231
郡上市	北	1,116			30	1,086	1,609			36		1,573	26,129		39	632		25,429	29
郡上市	二日町	571		571									7,177		2,360	113		4,704	
郡上市	向小駄良	1,470		455		1,015							10,908		3,344	46		7,388	130
郡上市	白鳥北部	1,239		586		653	1,821					1,821	17,670		3,085	306		14,279	
郡上市	石徹白	1,422		1,194	56	172							8,255			117		7,096	1,042
郡上市	白鳥東部	2,304				2,304	114					114	56,304		1,594	472		49,832	4,406
郡上市	高鷲南部	5,850		10	48	5,792	3,616					3,616	25,941	271	4,037	466		18,482	2,685
郡上市	切立	5,455				5,455							5,340			79		5,174	87
郡上市	高鷲北部	6,526			328	6,198	9,907					9,907	41,966		1,055	243		26,351	14,317
郡上市	鷲見	1,117				1,117							9,653			21			9,632
郡上市	南部	959		373		586							10,463		2,577	269		7,617	
郡上市	美並北部	2,559		152	120	2,287	671		230			441	21,538		2,150	1,035		17,134	1,219
郡上市	中部	1,529		1,505	24		7,056		6,286	404		366	49,744		9,231	1,184		39,113	216
郡上市	木尾	1,383		208		1,175							4,769		1,020	370		3,379	
郡上市	梅原						64		64				1,543		100			1,443	
郡上市	畑佐	129		129									17,086		5,731	766		10,520	69
郡上市	二間手	703				703	1,070			13		1,057	22,393		1,839	501		19,241	812
郡上市	小川						295					295	8,716		1,639	380		6,697	
郡上市	寒水						670					670	13,644		494	342		12,808	
郡上市	和良	1,160		404		756	1,335		708	551		76	56,634		8,060	1,684		17,577	29,313
郡上市	計	51,494		6,205	1,207	44,082	36,162		9,458	1,083		25,621	651,248	1,730	73,299	14,910		444,320	116,988
七宗町	七宗町	3,764			216	3,548	5,087		3,172	183		1,732	82,766	94	16,845	3,887		57,401	4,539
七宗町	計	3,764			216	3,548	5,087		3,172	183		1,732	82,766	94	16,845	3,887		57,401	4,539
八百津町	久田見	10				10	3,052		922			2,130	63,414		22,848	823		36,820	2,923
八百津町	潮南	94				94	3,812		1,148			2,664	13,748		200			12,673	875
八百津町	篠原	506				506	309					309	6,594		461	34		5,527	572
八百津町	計	610				610	7,173		2,070			5,103	83,756		23,509	857		55,020	4,370
白川町	白川	30		30			2,705		2,417			288	26,353	1,090	11,607	634		12,218	804
白川町	赤川	384		29		355	12,225		9,191	810		2,224	67,633		10,857	188		56,203	385
白川町	飛驒川流域	459		136		323	10,523		6,493			4,030	93,470		30,773	450		61,171	1,076
白川町	三川	851		294	48	509	3,522		2,653			869	23,054		8,322	17		14,205	510
白川町	黒川	1,571		309		1,262	5,827		5,727			100	59,236		14,774	434		43,849	179
白川町	計	3,295		798	48	2,449	34,802		26,481	810		7,511	269,746	1,090	76,333	1,723		187,646	2,954
東白川村	東白川	987				987	8,305					8,305	111,620		11,429	1,963		91,600	6,628
東白川村	計	987				987	8,305					8,305	111,620		11,429	1,963		91,600	6,628
中津川市	神坂	1,023			83	940							18,101		10,100	1,895		6,106	
中津川市	阿木	514		305		209	1,704		6	11		1,687	63,968	653	13,475	466		40,315	9,059
中津川市	霧ヶ原	100				100							4,725						4,725
中津川市	加子母	1,100		191		909	8,416		411	1788		6,217	36,567		617	1,560		34,390	
中津川市	坂下	3,466		308		663	2,495		711			328	25,079		3,765	691		19,886	737
中津川市	合郷	30				30	661			22		639	9,072		979	171		7,922	
中津川市	上野・外洞	10,580		6,333		4,247	2,647		731	15		1,901	23,116		5,131	119		17,866	
中津川市	小野沢	267				267	745			19		726	5,164		15	31		3,899	1,219
中津川市	まごめ	1,608				1,608	3,815		2,585			1,230	10,591					10,591	
中津川市	山口	2,190				2,190	59			59			14,876		710			13,966	200
中津川市	峠	1,861			568	1,293							2,812		1,084			1,728	
中津川市	下山	1,207			58	1,149							5,745		120			4,980	645
中津川市	本沢	2,004			115	1,889							4,877		226	125		4,526	
中津川市	川上	348				348							23,198	2,300	3,182	30		17,686	
中津川市	蛭川	954				954	1,537					1,537	67,757		14,351			53,406	

市町村	事業名称	管路延長																	
		導水管					送水管					配水管							
		導水管 延長計 (m)	铸铁管 (m)	ダクタイル 铸铁管 (m)	鋼管 (m)	石綿 セメント管 (m)	その他 管種 (m)	送水管 延長計 (m)	铸铁管 (m)	ダクタイル 铸铁管 (m)	鋼管 (m)	石綿 セメント管 (m)	その他 管種 (m)	配水管 延長計 (m)	铸铁管 (m)	ダクタイル 铸铁管 (m)	鋼管 (m)	石綿 セメント管 (m)	硬質塩化 ビニル管 (m)
中津川市	下付知	3,986			85	3,901	4,470					4,470	52,922	12,561	924		38,120	1,317	
中津川市	上付知	1,155			132	1,023							19,366	6,896	176		12,294		
中津川市	稻荷平	221				221							6,145	82			4,865	1,198	
中津川市	田瀬	86		86			3,303	2,240				1,063	27,532	3,811	200		18,423	5,098	
中津川市	新田	100				100	1,220	560	36			624	9,880		187		8,560	1,133	
中津川市	計	32,800		7,223	1,041	663	23,873	29,288		6,916	1,950	20,422	431,493	2,953	77,105	6,575		319,529	25,331
恵那市	中野方	270		270			5,981	5,598	92			291	49,877	11,384	433		29,378	8,682	
恵那市	飯地	1,051		1,051			1,889	1,889					36,936	7,250	91		29,495	100	
恵那市	岩村	3,779	581	1,518		1,680	4,894	403	2,651			1,840	81,077	888	12,072		66,334	1,783	
恵那市	山岡	3,531	77	2,663		791	15,689	50	10,418			5,221	99,685	7,443	9,976		78,864	3,402	
恵那市	明智	705		350		355	6,463		3,229	405		2,829	49,794	8,361	688	394	39,801	550	
恵那市	吉良見	224			53	171	1,590			723		867	17,545	3,864	222		13,459		
恵那市	静波	638	551			87	3,798		3,545			253	30,460	2,025			28,435		
恵那市	横道・阿妻	113				113	1,343					1,343	10,749				10,487	262	
恵那市	大平	334				334	4,852		4,852				14,955	2,778			11,886	291	
恵那市	上川	371		371									7,936	6,681			1,155	100	
恵那市	中沢	77		77									5,450	4,066			619	765	
恵那市	閑川	219		219									5,421	3,581			1,765	75	
恵那市	上矢作	4,617		573		4,044	682					682	39,375	3,607		325	30,476	4,967	
恵那市	下原田	193				193							10,855	6,465	836		3,554		
恵那市	毛呂窪	2,416		1,343		1,073	1,681		1,069			612	19,112	1,461	2,984		9,136	5,531	
恵那市	計	18,538	1,209	8,435	53	8,841	48,862	453	33,251	1,220		13,938	479,227	8,331	83,571	5,254	719	354,844	26,508
下呂市	萩原	2,258		1,049	120	1,089	1,767		1,350			417	36,107	6,723	427		25,032	3,925	
下呂市	浅水	882		76	353	453	3,077		968	1,199		910	42,657	7,698	438		30,898	3,623	
下呂市	釜ヶ野						833		571			262	7,505	1,505	17		5,634	349	
下呂市	四美	181			15	166							7,651	549	39		6,416	647	
下呂市	宮田	1,873		130		1,743							19,004	3,581	213		14,678	532	
下呂市	山之口	143				143	270		270				22,343	469	319		21,555		
下呂市	小坂	2,034		1,450	51	533	12,637		4,015	300		8,322	87,910	2,240	15,546	4,375	65,579	170	
下呂市	無数原	79				79							3,727	284	555		2,888		
下呂市	門坂	540				540	2,282					2,282	4,617	415	58		4,144		
下呂市	竹原	715		85	213	417	5,123		12	2,738		2,373	24,583	2,876	3,187		16,609	1,911	
下呂市	中山	355			25	330							3,961	290	71		2,581	1,019	
下呂市	中原東	60		60			2,896			37		2,859	11,136	1,042	96		9,478	520	
下呂市	門和佐	557				557							13,001	4,525			8,476		
下呂市	下呂東部	324				324	4,697		1,147			3,550	18,275	855			17,219	201	
下呂市	和川	328				328	2,290		1,975			315	13,836	2,620			11,216		
下呂市	久野川	27				27							3,346				3,316	30	
下呂市	金山	4,625	1,556		969	2,100	1,611		9	175		1,427	27,452	520	10,072	1,103	15,573	184	
下呂市	東	2,936		2,936			946		946				23,774	9,232			14,542		
下呂市	菅田	1,280		1,280			6,709		621			6,088	22,794	1,981			20,813		
下呂市	馬瀬	1,247				1,247	1,999		427			1,572	41,431	8,187	997		30,785	1,462	
下呂市	計	20,444	1,556	7,066	1,746	10,076	47,137		12,311	4,449		30,377	435,110	3,465	77,874	11,766		327,432	14,573
白川村	白川村	1,909		260		1,649	1,327	591	736				24,020	2,351	5,469		9,167	7,033	
白川村	計	1,909		260		1,649	1,327	591	736				24,020	2,351	5,469		9,167	7,033	

5 專用水道

番号	市町村名	施設 置 設 者 名 名	竣 年 月 日	給水区域の 上水・簡水の 名称	現 在 給 水 人 口 (人)	施 設 能 力 (m ³ /日)	原水の 種別	浄水施設 の種別	施設の専用 兼用の別
1	岐阜市	岐阜大学柳戸団地	S55.8.1	岐阜市上水道	365	1,010	深井戸	急速ろ過	飲用のみ
2	岐阜市	岐阜県総合医療センター	S47.3.1	岐阜市上水道	94	2,300	深・受	消毒のみ	浄水併用
3	岐阜市	旅館すぎ山	S44.12.1	岐阜市上水道		130	深井戸	消毒のみ	浄水併用
4	岐阜市	岐阜中央病院	H11.5.1	岐阜市上水道		257	深井戸	消毒のみ	飲用のみ
5	岐阜市	平和ビル岐阜高島屋	S52.9.1	岐阜市上水道		180	受水		浄水併用
6	岐阜市	岐阜女子大学	S43.4.1	岐阜市上水道		360	深井戸	急速ろ過	浄水併用
7	岐阜市	更科	H4.8.1	岐阜市上水道	6	350	深井戸	消毒のみ	飲用のみ
8	岐阜市	岐阜県福祉・農業会館	S55.2.1	岐阜市上水道		98	深井戸	消毒のみ	浄水併用
9	岐阜市	岐阜会館	S44.12.1	岐阜市上水道		200	深井戸	消毒のみ	飲用のみ
10	岐阜市	安江病院	S56.4.1	岐阜市上水道		432	深井戸	消毒のみ	浄水併用
11	岐阜市	岐阜産業会館	S45.8.1	岐阜市上水道		220	深井戸	消毒のみ	飲用のみ
12	岐阜市	岐阜赤十字病院	S57.11.1	岐阜市上水道		295	深井戸	簡易ろ過	浄水併用
13	岐阜市	ホテル 愛花夢 JUNO	H1.10.1	岐阜市上水道		58	浅井戸	消毒のみ	浄水併用
14	岐阜市	介護老人保健施設 長良川ピラ	H5.4.1	岐阜市上水道	90	40	深井戸	消毒のみ	飲用のみ
15	岐阜市	岐阜聖徳学園高等学校北舎	S39.12.1	岐阜市上水道		13	深井戸	消毒のみ	浄水併用
16	岐阜市	岐阜聖徳学園高等学校南舎	S46.3.1	岐阜市上水道		22	深井戸	消毒のみ	浄水併用
17	岐阜市	朝日大学歯学部附属村上記念病院	S59.9.1	岐阜市上水道		68	深井戸	消毒のみ	飲用のみ
18	岐阜市	岐阜聖徳学園大学岐阜キャンパス3号館	H10.4.1	岐阜市上水道		20	深井戸	消毒のみ	浄水併用
19	岐阜市	岐阜グランドホテル	H5.4.1	岐阜市上水道		850	深井戸	消毒のみ	浄水併用
20	岐阜市	三浦老人保健施設	S55.8.1	岐阜市上水道	60	32	深井戸	消毒のみ	浄水併用
21	岐阜市	岐阜県シンクタンク庁舎	S47.12.1	岐阜市上水道		90	深井戸	消毒のみ	浄水併用
22	岐阜市	岐阜県庁	S41.2.1	岐阜市上水道		7,000	深井戸	消毒のみ	浄水併用
23	岐阜市	寺田ガーデン	H7.4.1	岐阜市上水道	100	101	深井戸	消毒のみ	浄水併用
24	岐阜市	寺田ガーデンデイケア	H12.12.1	岐阜市上水道		48	深井戸	消毒のみ	浄水併用
25	岐阜市	富田学園・岐阜東中学校	S46.10.1	岐阜市上水道		30	浅井戸	消毒のみ	浄水併用
26	岐阜市	富田高等学校	S33.12.1	岐阜市上水道		75	浅井戸	消毒のみ	浄水併用
27	岐阜市	岐阜東高等学校	S38.11.1	岐阜市上水道		105	浅井戸	消毒のみ	浄水併用
28	岐阜市	岐阜北カントリークラブ	S53.4.1	岐阜市上水道		380	深井戸	消毒のみ	浄水併用
29	岐阜市	十八楼	S61.5.1	岐阜市上水道		200	深井戸	消毒のみ	浄水併用
30	岐阜市	サンシティハイツマルナカ	S62.7.1	岐阜市上水道	105	23	深井戸	消毒のみ	浄水併用
31	岐阜市	ホテルルネスシラサギ	H9.12.1	岐阜市上水道		79	深井戸	消毒のみ	浄水併用
32	岐阜市	岐阜都ホテル	H7.7.1	岐阜市上水道		600	深井戸	消毒のみ	浄水併用

番号	市町村名	施設 置 設 者 名 名	竣 年 月 日	給水区域の 上水・簡水の 名称	現 在 給水人口 (人)	施 設 能 力 (m ³ /日)	原水の 種別	浄水施設 の種別	施設の専用 兼用の別
33	岐阜市	岐阜キャッスルイン	H15.5.1	岐阜市上水道		54	深井戸	消毒のみ	浄水併用
34	岐阜市	ホテルパーク	S37.6.1	岐阜市上水道		50	深井戸	消毒のみ	浄水併用
35	岐阜市	岐阜大学医学部・附属病院団地	H16.5.1	岐阜市上水道	72	900	深井戸	消毒のみ	飲用のみ
36	岐阜市	岐阜南病院	S54.11.1	岐阜市上水道	181	78	深井戸	消毒のみ	飲用のみ
37	岐阜市	岐阜キャッスル	S58.10.1	岐阜市上水道	116	141	深井戸	消毒のみ	飲用のみ
38	岐阜市	岐阜聖徳学園大学	S47.9.1	岐阜市上水道	374	36	深井戸	消毒のみ	飲用のみ
39	岐阜市	介護老人保健施設 ロアジかねまつ	H8.5.1	岐阜市上水道	100	50	深井戸	消毒のみ	浄水併用
40	岐阜市	東横イン岐阜		岐阜市上水道		83	深・受	消毒のみ	浄水併用
41	岐阜市	アルモニーテラッセ	H18.6.30	岐阜市上水道		200	深井戸	消毒のみ	浄水併用
42	岐阜市	黒野病院 給食棟		岐阜市上水道		30	深井戸	消毒のみ	飲用のみ
43	岐阜市	黒野病院 中央、北、西、その他		岐阜市上水道		53	深井戸	消毒のみ	飲用のみ
44	岐阜市	カラフルタウン岐阜	H24.9.20	岐阜市上水道		148	深・受	膜ろ過	飲用のみ
45	岐阜市	河村病院		岐阜市上水道		35	深井戸	消毒のみ	浄水併用
46	岐阜市	医療法人社団登豊会 近石病院	H26.12.10	岐阜市上水道		43	深井戸	消毒のみ	浄水併用
47	岐阜市	マーサ21	H24.4.18	岐阜市上水道		276	併用	除鉄・膜ろ過	浄水併用
48	岐阜市	ワールドデザインシティ・GIFU		岐阜市上水道		360	併用	膜ろ過	飲用のみ
49	羽島市	赤松水道組合	S30.4.1	羽島市上水道	499	111	深井戸	消毒のみ	飲用のみ
50	羽島市	羽島市民病院	S51.8.1	羽島市上水道		720	深井戸	消毒のみ	浄水併用
51	羽島市	日興テキスタイル		羽島市上水道		31	深井戸	消毒のみ	飲用のみ
52	羽島市	羽島市役所	S34.7.1	羽島市上水道		500	深井戸	消毒のみ	飲用のみ
53	羽島市	ホテルコーヨー	H14.1.1	羽島市上水道		120	深井戸	消毒のみ	飲用のみ
54	羽島市	ホテルコーヨー別館	H8.11.1	羽島市上水道			深井戸	消毒のみ	飲用のみ
55	羽島市	(株)高陽社 販売促進センター	H6.11.1	羽島市上水道		40	深井戸	消毒のみ	飲用のみ
56	各務原市	航空自衛隊岐阜基地司令、岐阜基地	S21.10.1	各務原市上水道	421	3,780	深井戸	消毒のみ	浄水併用
57	各務原市	県営尾崎団地	S49.8.1	各務原市上水道	1,686	800	受水		飲用のみ
58	各務原市	独立行政法人都市再生機構 緑苑団地	S51.7.1	各務原市上水道		1,028	受水		飲用のみ
59	各務原市	岐阜カンツリー倶楽部	S34.10.1	各務原市上水道		300	浅井戸	急速ろ過	浄水併用
60	各務原市	子苑第1幼稚園	S58.4.1	各務原市上水道		20	深井戸	消毒のみ	飲用のみ
61	各務原市	特別老人ホーム カーサ・レスポート	H8.8.20	各務原市上水道		41	併用	急速ろ過	浄水併用
62	各務原市	各務原カントリー倶楽部	H4.11.2	各務原市上水道		122	併用	急速ろ過	浄水併用
63	各務原市	岐阜県消防学校	S48.12.1	各務原市上水道		31	深井戸	消毒のみ	飲用のみ
64	各務原市	エーザイ(株) 川島工場管理棟	S41.3.1	各務原市上水道		80	深井戸	消毒のみ	浄水併用

番号	市町村名	施設設置者名	竣工年月日	給水区域の 上水・簡水の 名称	現在 給水人口 (人)	施設 能力 (m ³ /日)	原水の 種別	浄水施設 の種別	施設の専用 兼用の別
65	各務原市	ホテルルートイン各務原	H19.12.19	各務原市上水道		53	併用	消毒のみ	浄水併用
66	各務原市	イオンモール各務原	H24.5.20	各務原市上水道		1,257	併用	膜ろ過	飲用のみ
67	各務原市	川崎重工業(株)岐阜工場	H27.9.11	各務原市上水道		160	受水		飲用のみ
68	山県市	やまがたゴルフ倶楽部	H2.7.1	美山地域上水道		123	深井戸	急速ろ過	原水併用
69	山県市	岐北総合病院	S26.8.1	高富地域上水道		220	深井戸	消毒のみ	原水併用
70	瑞穂市	旭化成建材(株)穂積工場3AL工場	H14.9.1	瑞穂市上水道	280	183	深井戸	消毒のみ	浄水併用
71	瑞穂市	旭化成建材(株)穂積工場8AL工場	H14.9.1	瑞穂市上水道		350	深井戸	消毒のみ	浄水併用
72	瑞穂市	朝日大学歯学部付属病院	S42.5.1	瑞穂市上水道		159	深井戸	消毒のみ	飲用のみ
73	瑞穂市	朝日大学	S45.9.1	瑞穂市上水道		346	深井戸	消毒のみ	飲用のみ
74	本巣市	NEOキャンピングパーク	H11.4.1			100	浅井戸	消毒のみ	飲用のみ
75	本巣市	MKビル	S57.11.1	糸貫上水道	21	24	深井戸	消毒のみ	飲用のみ
76	本巣市	レシップ(株)第4工場	H14.8.1	糸貫上水道		20	深井戸	消毒のみ	浄水併用
77	本巣市	岐阜第一高等学校	S33.4.1	糸貫上水道	51	160	深井戸	消毒のみ	飲用のみ
78	本巣市	岐阜本巣カントリー倶楽部	S50.3.1	外山簡易水道		100	深井戸	急速ろ過	飲用のみ
79	本巣市	介護老人保健施設 根尾川ガーデン	H10.3.1	神海簡易水道	66	24	深井戸	急速ろ過	飲用のみ
80	本巣市	特別養護老人ホーム さはら苑	H15.8.4	神海簡易水道	80	27	深井戸	急速ろ過	飲用のみ
81	本巣市	モレラ岐阜	H18.4.3	糸貫上水道		1,000	深井戸	膜ろ過	浄水併用
82	本巣市	岐阜工業高等専門学校	S39.4.1	真正上水道	284	220	深井戸	消毒のみ	飲用のみ
83	岐南町	岐南コーポ	S48.2.1	岐南町上水道		24	深井戸	消毒のみ	飲用のみ
84	岐南町	ホテルマイン岐阜店	H2.5.1	岐南町上水道		63	深井戸	消毒のみ	浄水併用
85	岐南町	岐阜女子高等学校 本館	S39.4.1	岐南町上水道		110	深井戸	消毒のみ	飲用のみ
86	岐南町	ホテルハワイ	H10.11.1	岐南町上水道		30	深井戸	消毒のみ	浄水併用
87	岐南町	ホテルHANDS	S59.4.1	岐南町上水道		50	深井戸	消毒のみ	浄水併用
88	笠松町	笠松刑務所	S61.2.1	笠松町上水道	691	330	深井戸	消毒のみ	飲用のみ
89	笠松町	愛生病院	H11.10.1	笠松町上水道		73	深井戸	消毒のみ	飲用のみ
90	笠松町	岐阜県地方競馬組合	S35.4.1	笠松町上水道		2,880	深井戸	消毒のみ	浄水併用
91	笠松町	松波総合病院	S63.1.1	笠松町上水道		200	深井戸	消毒のみ	浄水併用
92	笠松町	松波総合病院 介護老人保護施設	S48.4.1	笠松町上水道		100	深井戸	消毒のみ	浄水併用
93	北方町	Meiji Seika ファルマ株式会社 岐阜工場	S46.9.1	北方町上水道		200	深井戸	消毒のみ	原水併用
94	大垣市	三甲テキスタイル	S28.6.1	大垣市上水道		1,238	深井戸	消毒のみ	飲用のみ
95	大垣市	大垣市民病院	S58.3.1	大垣市上水道		2,700	深井戸	消毒のみ	飲用のみ
96	大垣市	大垣病院	H14.11.1	大垣市上水道		172	深井戸	消毒のみ	飲用のみ

番号	市町村名	施設 置 設 者 名 名	竣 功 年 月 日	給水区域の 上水・簡水の 名称	現 在 給 水 人 口 (人)	施 設 能 力 (m ³ /日)	原水の 種別	浄水施設 の種別	施設の専用 兼用の別
97	大垣市	イビデン(株) 青柳事業場	S29.9.1	大垣市上水道		200	深井戸	消毒のみ	飲用のみ
98	大垣市	大垣フォーラムホテル	S63.10.1	大垣市上水道		360	深井戸	消毒のみ	飲用のみ
99	大垣市	イビデン(株) 河間事業場	S48.5.1	大垣市上水道		170	深井戸	消毒のみ	飲用のみ
100	大垣市	イビデン(株) 大垣事業場	H9.6.1	大垣市上水道		95	深井戸	急速ろ過	飲用のみ
101	大垣市	神鋼造機	S25.1.1	大垣市上水道		30	深井戸	消毒のみ	飲用のみ
102	大垣市	老人保健施設 大樹	H8.7.1	大垣市上水道	150	59	深井戸	消毒のみ	飲用のみ
103	大垣市	岐阜経済大学3～8号館	S62.8.1	大垣市上水道		59	深井戸	消毒のみ	飲用のみ
104	大垣市	岐阜経済大学食堂	H4.4.1	大垣市上水道		23	深井戸	消毒のみ	飲用のみ
105	大垣市	岐阜県西濃総合庁舎	S46.2.1	大垣市上水道		100	深井戸	消毒のみ	飲用のみ
106	大垣市	県営荒崎住宅	S48.4.1	大垣市上水道	541	408	受水		飲用のみ
107	大垣市	老人福祉施設 ゴールドライフ大東	H9.7.1	大垣市上水道	100	35	深井戸	消毒のみ	飲用のみ
108	大垣市	大垣市役所	S39.3.1	大垣市上水道		120	深井戸	消毒のみ	飲用のみ
109	大垣市	大垣中央病院	S60.10.1	大垣市上水道		58	深井戸	消毒のみ	飲用のみ
110	大垣市	ルートイン大垣インター	H15.6.1	大垣市上水道		50	深井戸	消毒のみ	飲用のみ
111	大垣市	老人福祉施設 サンヴェール大垣	H15.9.1	大垣市上水道	120	79	深井戸	消毒のみ	飲用のみ
112	大垣市	大垣病院第2	H1.1.10	大垣市上水道		45	深井戸	消毒のみ	飲用のみ
113	大垣市	かみいしづ緑の村公園	S59.4.1	南部簡易水道		57	伏流水	緩速ろ過	飲用のみ
114	大垣市	イビデン(株) 大垣中央事業所	H19.2.1	大垣市上水道		34	深井戸	消毒のみ	飲用のみ
115	海津市	養南病院	S58.11.1	海津市上水道	3	120	深井戸	消毒のみ	飲用のみ
116	養老町	西美濃厚生病院	H8.6.1	養老町上水道		166	深井戸	消毒のみ	飲用のみ
117	垂井町	ユニチカ 垂井工場	S10.8.1		1	1,440	深井戸	消毒のみ	飲用のみ
118	垂井町	博愛会病院	H19.5.7	垂井町上水道		426	浅井戸	消毒のみ	飲用のみ
119	垂井町	博愛桜寿苑 相川	H27.12.28	垂井上水道		106	浅井戸	消毒のみ	飲用のみ
120	輪之内町	輪之内クリニック	H8.10.1	輪之内町上水道		33	深井戸	消毒のみ	飲用のみ
121	安八町	牧地区 もくせい団地	S49.4.1	安八町上水道	186	140	深井戸	消毒のみ	飲用のみ
122	安八町	帝人デュポンフィルム 岐阜事業所	S46.7.1	安八町上水道		38	深井戸	消毒のみ	飲用のみ
123	揖斐川町	揖斐厚生病院	H3.11.1	揖斐川町上水道		277	深井戸	消毒のみ	飲用のみ
124	揖斐川町	イビデン(株) 大垣北事業所	H1.4.1	揖斐川町上水道		60	深井戸	消毒のみ	飲用のみ
125	揖斐川町	貝月リゾート	H14.12.1			156	表流水	急速ろ過	飲用のみ
126	揖斐川町	夜叉姫の館	H11.12.1			130	伏流水	急速ろ過	飲用のみ
127	揖斐川町	かすがモリモリ村	H9.4.1	春日簡易水道		37	表流水	急速ろ過	浄水併用
128	揖斐川町	谷汲カントリークラブ	H2.11.1		67	200	浅井戸	消毒のみ	飲用のみ

番号	市町村名	施設 置 設 者 名 名	竣 年 月 日	給水区域の 上水・簡水の 名称	現 在 給 水 人 口 (人)	施 設 能 力 (m ³ /日)	原水の 種別	浄水施設 の種別	施設の専用 兼用の別
129	揖斐川町	道の駅星のふる里ふじはし	H19.4.1			179	表流水	膜ろ過	浄水併用
130	池田町	コスモ幼稚園	S60.10.1	池田町上水道	3	42	深井戸	急速ろ過	飲用のみ
131	池田町	特別養護老人ホーム サンビレッ ジ新生苑	S51.4.1	池田町上水道	139	108	深井戸	消毒のみ	飲用のみ
132	池田町	新生病院	S54.8.1	池田町上水道		108	深井戸	消毒のみ	飲用のみ
133	関市	シーダーヒルズカントリークラブ	H6.10.1	関市上水道		37	受水	消毒のみ	飲用のみ
134	関市	関観光ホテル	S62.3.1	関市上水道		45	深井戸	消毒のみ	飲用のみ
135	関市	山田ハイツ	H7.2.1	関市上水道	70	30	浅井戸	消毒のみ	飲用のみ
136	関市	美濃カントリー倶楽部	S11.3.2	関市上水道		96	浅井戸	消毒のみ	飲用のみ
137	美濃市	日本トムソン岐阜製作所	S44.8.1	美濃市上水道		300	浅・受	消毒のみ	浄水併用
138	美濃市	岐阜県中濃総合庁舎	S49.4.1	美濃市上水道		46	浅井戸	消毒のみ	飲用のみ
139	美濃市	関観光ホテル(株) みの観光ホテル	H9.8.1	美濃市上水道		42	浅井戸	消毒のみ	飲用のみ
140	郡上市	郡上八幡自然園	S55.5.1			50	深井戸	緩速ろ過	飲用のみ
141	郡上市	ホテル郡上八幡	S62.4.1	八幡南部簡 易水道		90	表流水	急速ろ過	飲用のみ
142	郡上市	鷺見病院	S56.11.1	白鳥上水道		864	浅井戸	急速ろ過	飲用のみ
143	郡上市	しらおスキー場	S59.10.1			70	深井戸	消毒のみ	飲用のみ
144	郡上市	ウイングヒルズ白鳥リゾート ホテルヴィラウイング	H2.11.1		14	364	深井戸	急速ろ過	飲用のみ
145	郡上市	ウイングヒルズ白鳥リゾート プラザチャオ	H2.11.1			360	深井戸	急速ろ過	飲用のみ
146	郡上市	ウイングヒルズ白鳥リゾート 山腹レストラン	H9.12.1			216	深井戸	消毒のみ	飲用のみ
147	郡上市	イトシロシャーロットタウンスキー 場	H2.12.1	石徹白簡易 水道		90	深井戸	急速ろ過	飲用のみ
148	郡上市	白鳥高原リゾート	S51.4.1		3	60	深井戸	消毒のみ	浄水併用
149	郡上市	日本道路公団 ひるがのSA	H12.10.1			283	深井戸	急速ろ過	飲用のみ
150	郡上市	ホワイトピアたかす	H4.12.1		5	200	深井戸	消毒のみ	飲用のみ
151	郡上市	コージュ高鷺	H6.10.1			140	深井戸	消毒のみ	飲用のみ
152	郡上市	郡上高原ホテル 郡上高原スキー場	H1.3.1		11	120	深井戸	消毒のみ	飲用のみ
153	郡上市	牧歌の里	H8.4.1			200	深井戸	消毒のみ	飲用のみ
154	郡上市	高鷺スノーパーク	H11.12.1			344	深井戸	消毒のみ	飲用のみ
155	郡上市	鷺が岳スキー場 鷺が岳高原ゴ ルフ倶楽部	S45.7.1		6	861	深井戸	消毒のみ	飲用のみ
156	郡上市	ダイナランド レストランペルーナ	S60.12.1			150	深井戸	消毒のみ	飲用のみ
157	郡上市	ホテルヴィラモンサン	S57.12.1			45	深井戸	消毒のみ	飲用のみ
158	郡上市	サンメンバーズひるがの	H12.7.1	高鷺北部簡 易水道	8	77	深井戸	急速ろ過	飲用のみ
159	郡上市	慈恵中央病院	S37.2.1	中部簡易水 道		180	浅井戸	消毒のみ	飲用のみ
160	郡上市	めいほう高原 スキーセンター	H1.12.1			86	深井戸	消毒のみ	飲用のみ

番号	市町村名	施設 設置者 名	竣工 年月日	給水区域の 上水・簡水の 名称	現在 給水人口 (人)	施設 能力 (m ³ /日)	原水の 種別	浄水施設 の種別	施設の専用 兼用の別
161	郡上市	めいほう高原 第1レストハウス	H1.12.1			59	深井戸	消毒のみ	飲用のみ
162	郡上市	クックラひるがの	H20.4.1	高鷲北部簡 易水道	3	78	深井戸	消毒のみ	飲用のみ
163	郡上市	(株)アルペン 満天の宿	H26.12.15			10	深井戸	除鉄	飲用のみ
164	美濃加茂市	木沢記念病院	S52.4.1	美濃加茂市 上水道		250	浅井戸	消毒のみ	飲用のみ
165	美濃加茂市	(株)Mizkan	H26.8.18	美濃加茂市 上水道		800	受水	急速ろ過	浄水併用
166	可児市	東建リゾートジャパン・ジャパン 東 建塩河カントリー倶楽部	S63.3.1	可児市上水 道		160	深・受	急速ろ過	浄水併用
167	可児市	可児ゴルフ倶楽部 可児ゴルフ場	H1.8.1	可児市上水 道		150	深井戸	急速ろ過	浄水併用
168	可児市	日本ラインゴルフ	S41.11.1	可児市上水 道		65	深井戸	消毒のみ	浄水併用
169	可児市	小萱OGMチェリークreekカント リークラブ	H5.2.1	可児市上水 道		90	深井戸	急速ろ過	浄水併用
170	可児市	可児ゴルフ倶楽部美濃ゴルフ場	S59.11.1	可児市上水 道		100	深井戸	急速ろ過	浄水併用
171	可児市	株式会社ヨシヅヤ可児店	H20.7.31	可児市上水 道		40	深・受	膜ろ過	浄水併用
172	可児市	可児とうのう病院	H20.10.30	可児市上水 道		222	深・受	膜ろ過	浄水併用
173	可児市	KYB株式会社 岐阜北工場	H26.12.10	可児市上水 道		235	深・受	膜ろ過	浄水併用
174	坂祝町	パジェロ製造(株)	S13.3.1	坂祝町上水 道	10	1,080	深・受	消毒のみ	原水併用
178	白川町	美濃白川クオーレふれあいの里	H5.4.1	白川簡易水 道		25	浅井戸	消毒のみ	飲用のみ
176	御嵩町	こぶしゴルフ倶楽部	H6.4.1			65	表流水	急速ろ過	浄水併用
177	御嵩町	富士OGMエクセレント 御嵩花トピアコース	H10.8.1	御嵩町上水 道		100	深・受	急速ろ過	浄水併用
178	御嵩町	ワールドレイクゴルフ倶楽部	H4.10.1			70	深井戸	急速ろ過	浄水併用
179	御嵩町	レイクグリーンゴルフ倶楽部	S60.4.1			190	深井戸	急速ろ過	浄水併用
180	多治見市	県営旭ヶ丘住宅	S47.4.1	多治見市上 水道	817	536	受水	消毒のみ	飲用のみ
181	瑞浪市	広池学園	S38.12.1	瑞浪市上水 道	539	1,200	併用	急速ろ過	浄水併用
182	瑞浪市	東濃厚生病院	S38.12.1	瑞浪市上水 道		200	併用	膜ろ過	浄水併用
183	瑞浪市	瑞陵ゴルフクラブ	H2.9.1	瑞浪市上水 道	1	58	表流水	急速ろ過	浄水併用
184	土岐市	県営泉北住宅	S52.4.1	土岐市上水 道	701	335	受水	消毒のみ	飲用のみ
185	土岐市	名岐国際ゴルフ倶楽部	S46.9.1	土岐市上水 道		150	深井戸	膜ろ過	飲用のみ
186	中津川市	王子特殊紙(株) 中津工場	S34.5.1	中津川上水 道	300	380	表流水	急速ろ過	飲用のみ
187	中津川市	(株)明智ゴルフ倶楽部 富士カント リーひるかわゴルフ場	H1.9.1	蛭川簡易水 道		240	湧水	急速ろ過	飲用のみ
188	中津川市	フォーティーンヒルズ(株) フォー ティーンヒルズカントリークラブ	H3.10.1			55	浅井戸	急速ろ過	飲用のみ
189	中津川市	中津川市長 道の駅「賤母」等	H6.8.4			70	伏流水	消毒のみ	飲用のみ
190	恵那市	(株)明智ゴルフ倶楽部 富士カントリー明智ゴルフ倶楽部	H2.3.1			214	深井戸	除鉄	飲用のみ
191	恵那市	キクオカ綜業(株) 笹平カントリークラブ	S62.10.1	山岡簡水		80	深井戸	急速ろ過	飲用のみ
192	恵那市	キクオカ綜業(株) 山岡カントリークラブ	H3.11.1	山岡簡水		92	表・受	急速ろ過	飲用のみ

番号	市町村名	施設 置 設 者 名 名	竣 功 年 月 日	給水区域の 上水・簡水の 名称	現 在 給 水 人 口 (人)	施 設 能 力 (m ³ /日)	原水の 種 別	浄水施設 の種別	施設の専用 兼用の別
193	恵那市	(株)クレール メダリオンベルグラ ビアリゾート	H1.8.23			120	井戸水	急速ろ過	飲用のみ
194	高山市	高山市乗鞍高原専用水道	S50.10.1			150	伏流水	緩速ろ過	浄水併用
195	高山市	高山グリーンホテル	S48.7.1	高山市上水 道		1,300	深井戸	消毒のみ	飲用のみ
196	高山市	鈴蘭御嶽ハイエリア	S47.4.1			1,200	湧水	緩速ろ過	飲用のみ
197	高山市	舟山アルコピアスキー場	S7.12.1			90	湧水	消毒のみ	飲用のみ
198	高山市	ヴィラージュ荘川高原	H14.9.18			300	浅井戸	急速ろ過	浄水併用
199	高山市	明智ゴルフ倶楽部 荘川ゴルフ場	H8.8.2			100	深井戸	急速ろ過	浄水併用
200	高山市	荘川高原カントリー倶楽部 赤谷専用水道	S50.4.1			450	表流水	急速ろ過	浄水併用
201	高山市	翠峯苑	S49.4.25			100	湧水	消毒のみ	飲用のみ
202	高山市	チャオ御岳リゾート	H10.11.26			93	深井戸	急速ろ過	浄水併用
203	高山市	上宝トーカーカントリークラブ	H7.12.20			280	深井戸	消毒のみ	浄水併用
204	高山市	久美愛厚生病院	H24.4.26	高山市上水 道		359	深井戸	膜ろ過	飲用のみ
205	高山市	高山赤十字病院	H20.3.19	高山市上水 道		421	深井戸	急速ろ過	飲用のみ
206	高山市	蒲田専用水道	S39.3.1		15	218	湧水	消毒のみ	浄水併用
207	高山市	福地専用水道	S34.3.1		102	280	湧水	消毒のみ	浄水併用
208	高山市	ホテルアソシア高山リゾート	H18.12.20	高山市上水 道		325	深井戸	消毒のみ	浄水併用
209	高山市	ひだホテルプラザ	H25.3.28	高山市上水 道		335	深井戸	消毒のみ	浄水併用
210	飛騨市	神岡鉱業 鹿間専用水道	S29.10.1	神岡上水道	187	6,000	表流水	急速ろ過	浄水併用
211	飛騨市	神岡鉱業 上平専用水道	H10.12.1		31	78	湧水	急速ろ過	飲用のみ
212	下呂市	ホテル小川屋	S45.10.1	下呂市上水 道		110	浅井戸	消毒のみ	飲用のみ
213	白川村	トヨタ自然学校	H18.6.30		27	50	浅井戸	急速ろ過	飲用のみ
計						9,902			

6 小規模水道施設

番号	市町村	施設名	区分	竣工年月日	計画給水人口 (人)	現在給水人口 (人)	計画給水量 (m3)	実績 1日最大 給水量 (m3)	実績 年間 給水量 (m3)	水源 種別	浄水 種別	配水 方式
1	岐阜市	伊洞	組合営	S40.3	90	34				深井戸	減菌	自然流下
2	本巣市	二又	組合	S35.10	50	30				深井戸	減菌	加圧ポンプ
3	本巣市	下屋井	組合	S35.4	50	36				深井戸	減菌	加圧ポンプ
4	本巣市	旦内馬伏	組合		50	27				深井戸	簡易ろ過	加圧ポンプ
5	笠松町	無動寺第一	組合営	S31.12	95	75				深井戸	減菌	加圧ポンプ
6	揖斐川町	沖野	公営	S41.3	90	62	12	21	5,455	深井戸	減菌	自然流下
7	揖斐川町	椋原	公営	H7.2	40	16	6	8	1,628	河川水	急速	自然流下
8	揖斐川町	古屋・初若	公営	H17.4	79	28	33	12	1,890	河川水	膜	自然流下
9	揖斐川町	有鳥	公営	H19.3	50	32	22	10	2,669	深井戸	減菌	自然流下
10	揖斐川町	諸家	公営	H15.4	68	33	34	30	5,483	河川水	急速	自然流下
11	池田町	三和町	組合営	S46.2	100	39				浅井戸	減菌	加圧ポンプ
12	池田町	下東野	組合営	S49.2	90	41				浅井戸	減菌	加圧ポンプ
13	池田町	下東野2	組合営	S49.2	80	29				浅井戸	減菌	加圧ポンプ
14	池田町	下東野3	組合営	S49.2	80	41				浅井戸	減菌	加圧ポンプ
15	池田町	下東野4	組合営	S49.2	70	32				浅井戸	減菌	加圧ポンプ
16	池田町	天神町	組合営	S43.3	100	45				浅井戸	減菌	加圧ポンプ
17	池田町	本町	組合営	S43.4	80	37				浅井戸	減菌	加圧ポンプ
18	池田町	東町西	組合営	S42.2	100	47				浅井戸	減菌	加圧ポンプ
19	池田町	栄町	組合営	S43.3	100	43				浅井戸	減菌	加圧ポンプ
20	池田町	南瀬古	組合営	S42.12	70	34				浅井戸	減菌	加圧ポンプ
21	池田町	萩原	組合営	S40.2	90	32				浅井戸	減菌	加圧ポンプ
22	池田町	本郷北	組合営	S42.4	70	35				浅井戸	減菌	加圧ポンプ
23	池田町	本郷町	組合営	S42.2	70	50				浅井戸	減菌	加圧ポンプ
24	池田町	皆米	組合営	S40.2	80	40				浅井戸	減菌	加圧ポンプ
25	池田町	藤代	組合営	S45.4	80	51				浅井戸	減菌	加圧ポンプ
26	池田町	上八幡	組合営	S48.12	100	71				浅井戸	減菌	加圧ポンプ
27	池田町	上田畑	組合営	S46.3	70	39				浅井戸	減菌	加圧ポンプ
28	池田町	上田東村	組合営	S46.3	70	36				浅井戸	減菌	加圧ポンプ
29	池田町	上田西村	組合営	S46.3	80	41				浅井戸	減菌	加圧ポンプ
30	池田町	六之井一	組合営	S46.2	100	40				浅井戸	減菌	加圧ポンプ
31	池田町	上町	組合営	S46.1	100	43				浅井戸	減菌	加圧ポンプ
32	関市	(洞戸)小瀬見	公営	H2.3	58	32	11	11	3,880	河川水	緩速	自然流下
33	関市	(板取)大知摩	公営	H7.3	7	3	2	3	513	浅井戸	減菌	加圧ポンプ
34	関市	(板取)二共	公営	H17.12	78	43	23	23	6,151	伏流水	急速	自然流下
35	郡上市	(八幡)野々倉	公営	H11.3	54	19	16	20	2,201	河川水	緩速	自然流下
36	郡上市	(八幡)奥新宮	公営	H13.3	29	23	9	7	2,313	河川水	緩速	自然流下
37	郡上市	(和良)田平	公営	H13.3	60	35	22	24	4,735	浅井戸	減菌	自然流下

番号	市町村	施設名	区分	竣工 年月日	計画 給水 人口 (人)	現在 給水 人口 (人)	計画 給水量 (m3)	実績 1日最大 給水量 (m3)	実績 年間 給水量 (m3)	水源 種別	浄水 種別	配水 方式
38	郡上市	(八幡)開笹	公営	H1.4	14	7	4	3	761	河川水	緩速	自然流下
39	郡上市	(八幡)口新宮	公営	H14.8	19	14	5	6	1,659	河川水	緩速	自然流下
40	郡上市	(和良)厚波	公営	H17.4	11	7	3	4	959	湧水	滅菌	自然流下
41	八百津町	潮見本郷	公営	H6.6	90	53	65	50	5,625	併用	急速	自然流下
42	御嵩町	大久後	組合営			91				浅井戸	緩速	自然流下
43	瑞浪市	論析	組合	H8.5	100	68	18	27		湧水	滅菌	供用
44	中津川市	細野	組合	S37.3	95	45	20			湧水	滅菌	自然流下
45	恵那市	宇連	公営	S58.3	70	45	14	14	4,123	河川水	緩速	自然流下
46	恵那市	柏尾	公営	S60.3	90	62	46	38	5,298	河川水	緩速	自然流下
47	下呂市	大林	公営	H14.3	50	30	25	14	2,045	河川水	膜	自然流下
48	下呂市	濁河	公営	S60.9	20	5	260	146	23,386	河川水	緩速	自然流下
49	下呂市	三ツ瀨	公営	H15.8	30	26	8	8	1,811	河川水	緩速	加圧ポンプ
計					3,317	1,847	659	479	82,585			

7 水質検査結果等

平成28年度水道水質検査結果等集計表

保健所名	項目	理 化 学				細 菌 学					
		上水道	簡易水道	専用水道	小規模水道施設	計	上水道	簡易水道	専用水道	小規模水道施設	計
岐 阜	不適数										
	検査件数	558	126	113		797	558	126	113	797	
西 濃	不適数	1		1	2	4	1	1	2	4	
	検査件数	484	492	201	62	1,239	485	493	202	60	1,240
関	不適数										
	検査件数	180	960		108	1,248	180	960	27	81	1,248
可 茂	不適数		3	1		4					
	検査件数	264	273	46	12	595	264	270	45	9	588
東 濃	不適数										
	検査件数	516				516	516			516	
恵 那	不適数										
	検査件数	72	698		12	782	72	698		12	782
飛 騨	不適数	1				1					
	検査件数	1,624	348	12	36	2,020	1,620	348	12	27	2,007
合 計	不適数	2	3	2	2	9	1	1	2	4	
	検査件数	3,698	2,897	372	230	7,197	3,695	2,895	399	189	7,178
	不適率%	0.05%	0.10%	0.54%	0.87%	0.13%	0.03%	0.03%	0.50%	0.06%	

平成28年度簡易専用水道設置・検査実施状況

区分 市町村名	施 設 数			区分 市町村名	施 設 数		
	≤20m3	20m3<	計		≤20m3	20m3<	計
岐阜市	235	192	427	美濃加茂市	20	32	52
羽島市	24	17	41	可児市	52	39	91
各務原市	59	63	122	坂祝町	6		6
山口市	1	5	6	富加町	1	1	2
瑞穂市	14	16	30	川辺町	6	6	12
本巣市	11	13	24	七宗町	1		1
岐南町	11	3	14	八百津町	4	6	10
笠松町	4	5	9	白川町	5	2	7
北方町	7	9	16	東白川村	1	1	2
大垣市	65	66	131	御嵩町	10	8	18
海津市	10	13	23	多治見市	86	69	155
養老町	3	4	7	瑞浪市	15	23	38
垂井町	6	12	18	土岐市	26	24	50
関ヶ原町	4	3	7	中津川市	33	44	77
神戸町	5	4	9	恵那市	25	41	66
輪之内町	3	5	8	高山市	35	60	95
安八町	6	4	10	飛騨市	18	12	30
揖斐川町	6	7	13	下呂市	18	23	41
大野町	8	7	15	白川村	-	-	-
池田町	3	11	14	合 計	910	919	1,829
関 市	41	42	83	検査実施数			1,669
美濃市	9	12	21	実施率(%)			91.3
郡上市	13	15	28				