


7月7日から8日にかけての大雨について

2020年7月7日11時00分、岐阜地方気象台

(警戒事項)

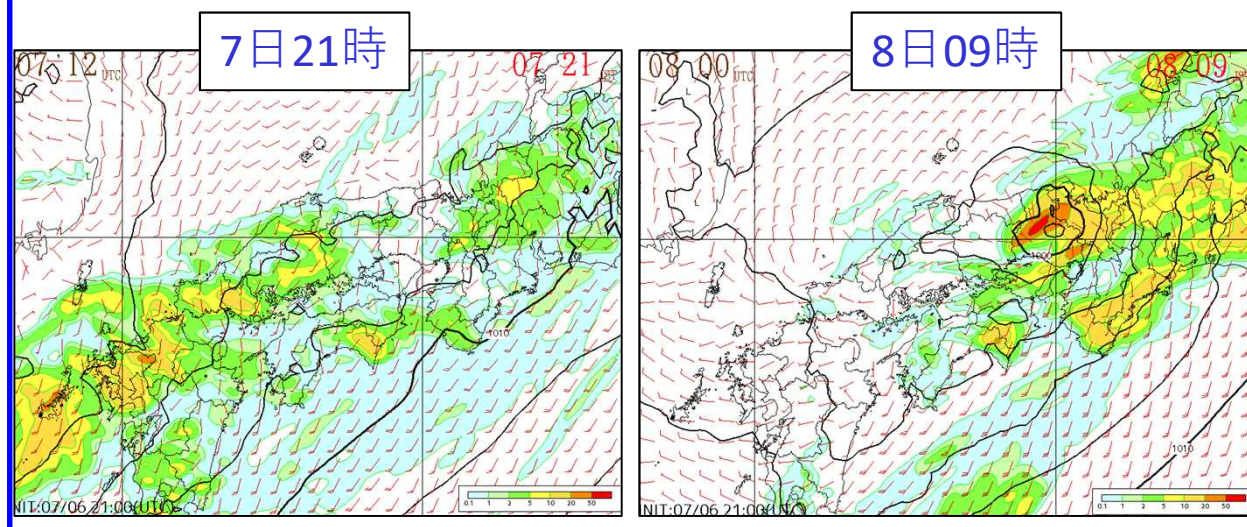
- 降り続く大雨により地盤の緩んでいる地域が多数あり。
引き続き**土砂災害に厳重に警戒**。
- また、河川も水位が上昇している所もあるため、河川の**増水や氾濫に警戒**。
- 明日（8日）かけて断続的に雨は降り続くため、
今後、**土砂災害警戒情報（警戒レベル4相当）**や**洪水警報**を発表する地域が
広がる可能性がある見込み。

実況 気象レーダー画像 7日10時20分現在



予想 今後の雨雲の様子

数値予想資料による降水予想 7日21時・8日09時



今後の雨と土砂災害警戒情報及び警報発表の見通し

2020年7月7日11時00分、岐阜地方気象台

(雨量の予想)

(1時間雨量)

7日 多い所で 40ミリ

8日 多い所で 50ミリ

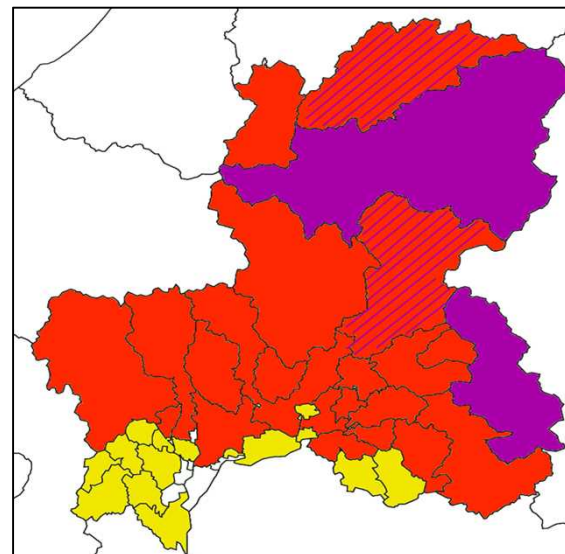
(24時間雨量)

8日12時までの多い所で 200ミリ

(48時間雨量)

9日12時までの多い所で 300~400ミリ

土砂災害



 : 注意
 : 警戒
 : 極めて危険な地域
 : 今後、極めて危険となる可能性がある地域

			7日					8日							
			9-12時	12-15時	15-18時	18-21時	21-24時	0-3時	3-6時	6-9時	9-12時	12-15時	15-18時	18-21時	21-24時
			昼前	昼過ぎ	夕方	夜の はじめ頃	夜遅く	未明	明け方	朝	昼前	昼過ぎ	夕方	夜の はじめ頃	夜遅く
岐阜県	大雨(浸水) (ミリ)	美濃地方	30	30	40	40	30	30	30	30	50	50	50	30	30
		飛騨地方	30	30	40	40	30	30	30	30	50	50	50	30	30
	大雨(土砂)	美濃地方													
		飛騨地方													
	洪水	美濃地方													
		飛騨地方													
雷															
府県情報					情報			情報			情報				

雨の降り方によっては
警報級になる可能性がある

雨の降り方によっては警報級になる
可能性がある

 警報級 注意報級

※注意報、警報は、対象となる期間よりも前に数時間のリードタイムをとって発表します。