

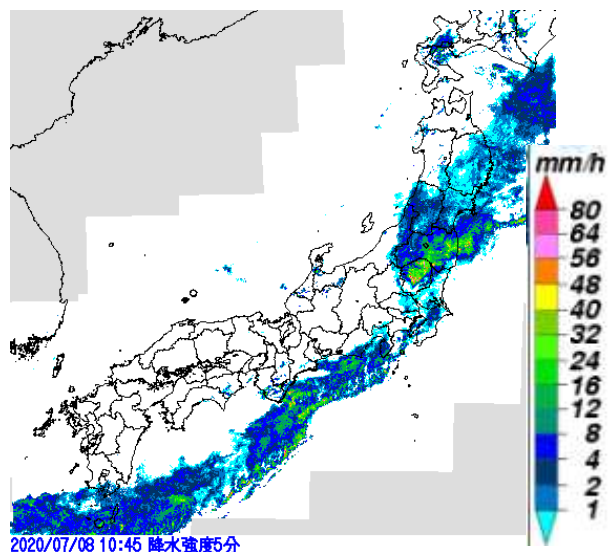
# 7月8日から9日にかけての大雨について

2020年7月8日11時00分、岐阜地方気象台

## (警戒事項)

- まもなく、6市に発表中の大雨特別警報は警報に切り替える見込み。
- しかし、引き続き、河川の増水や氾濫、土砂災害に厳重に警戒。
- 明日（9日）前線の影響を受け、激しい雨が降る見込み。  
このため、再び、土砂災害警戒情報（警戒レベル4相当）や洪水警報を  
発表する可能性がある見込み。

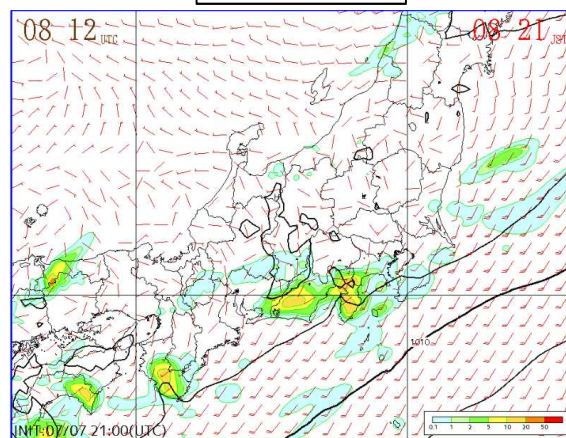
実況 気象レーダー画像  
8日10時45分現在



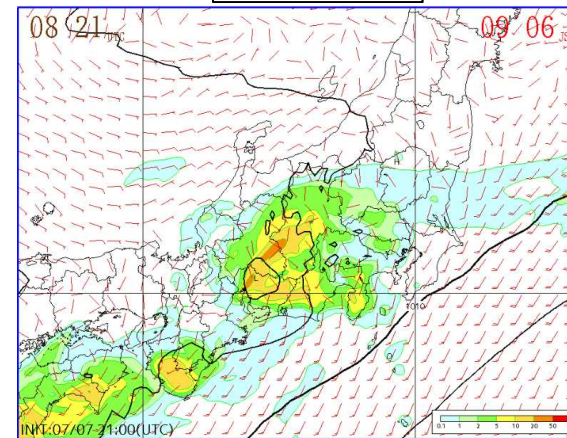
## 予想 今後の雨雲の様子

数値予想資料による降水予想 8日21時・9日06時

8日21時



9日06時



# 今後の雨と警報の見通し

2020年7月8日11時00分、岐阜地方気象台

## (雨量の予想)

### (1時間雨量)

8日 多い所で 30ミリ

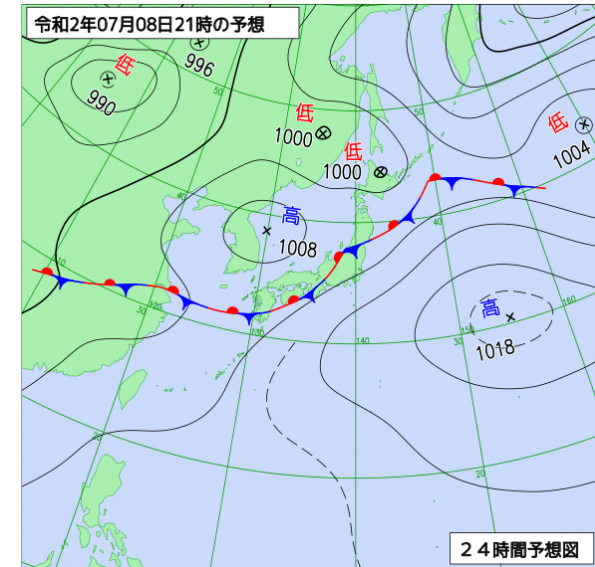
9日 多い所で 30ミリ

### (24時間雨量)

9日12時までの多い所で 100ミリ

### (48時間雨量)

10日12時までの多い所で 150~250ミリ



予想天気図

			8日					9日								
			9-12時	12-15時	15-18時	18-21時	21-24時	0-3時	3-6時	6-9時	9-12時	12-15時	15-18時	18-21時	21-24時	
			昼前	昼過ぎ	夕方	夜の はじめ頃	夜遅く	未明	明け方	朝	昼前	昼過ぎ	夕方	夜の はじめ頃	夜遅く	
岐阜県	大雨(浸水) (ミリ)	美濃地方	30	30	30	20	20	30	30	30	30	30	20	20	20	
		飛騨地方	30	30	30	20	20	30	30	30	30	30	20	20	20	
	大雨(土砂)	美濃地方	警報級以上の指数となっている地域は継続 その他の地域は、雨の状況次第で注意報級に切り替える可能性あり													
		飛騨地方														
	洪水	美濃地方	雨の降り方によっては 再び警報級になる可能性がある													
		飛騨地方														
雷		注意報級					注意報級									
府県情報			府県情報		府県情報			府県情報			府県情報					

警報級 注意報級

※注意報、警報は、対象となる期間よりも前に数時間のリードタイムをとって発表します。