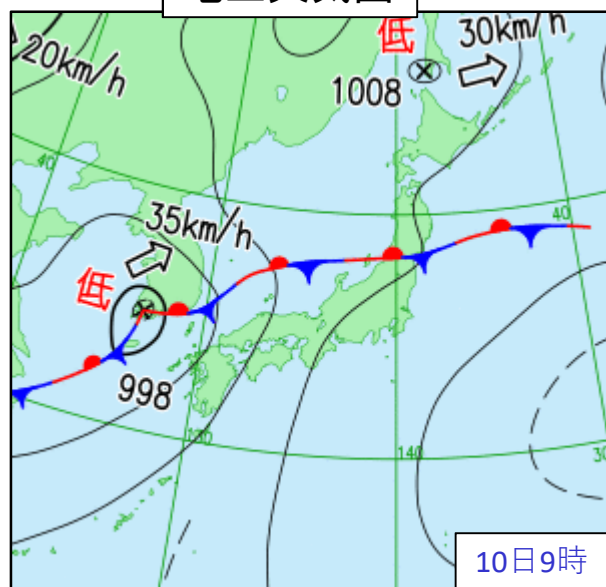


今後の防災事項と予想


2020年7月10日15時30分、岐阜地方气象台

- 現在、大雨警報（土砂災害）を発表している地域は、再び**土砂災害警戒情報（警戒レベル4相当）**を発表する可能性がある。特に、明日（11日）**夕方以降は確度が高くなる見込み**。
- その他の地域でも、これまで降った雨により、地盤の緩んでいる所がある。**明日は、さらに大雨警報の地域が広がる可能性が高まる**。特に、今朝（10日）警報を解除した地域は、警報基準に達しやすいため、今後雨の降り方に留意。

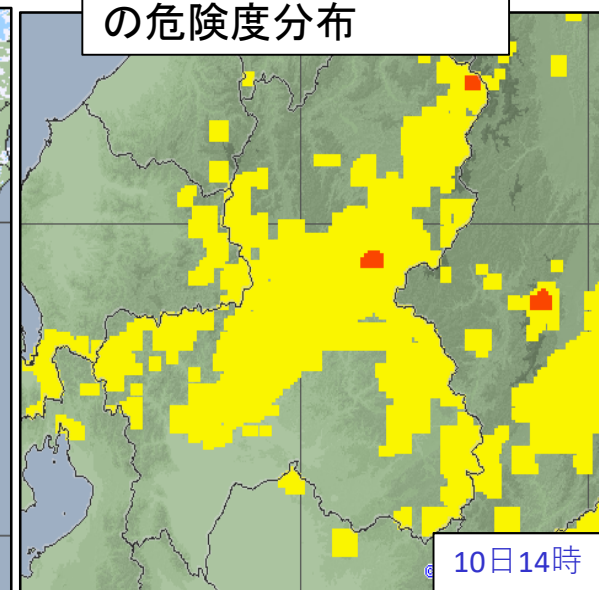
地上天気図



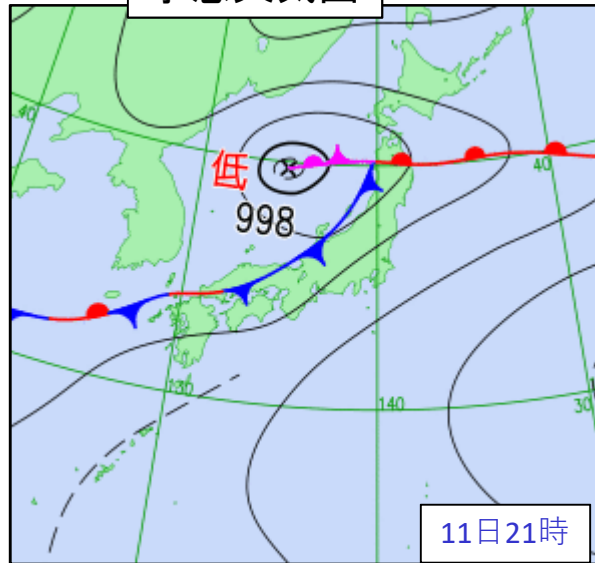
レーダー・ナウキャスト



大雨警報(土砂災害)
の危険度分布



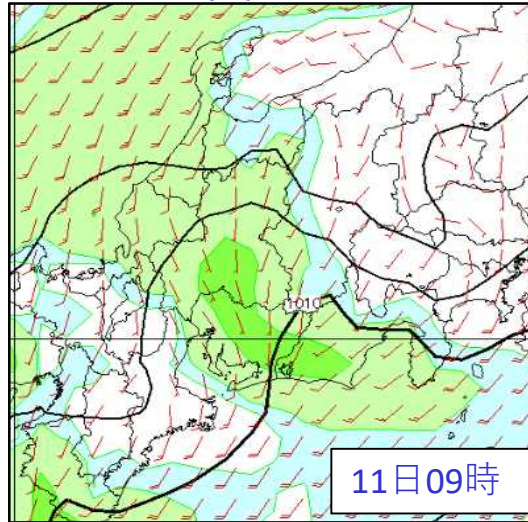
予想天気図



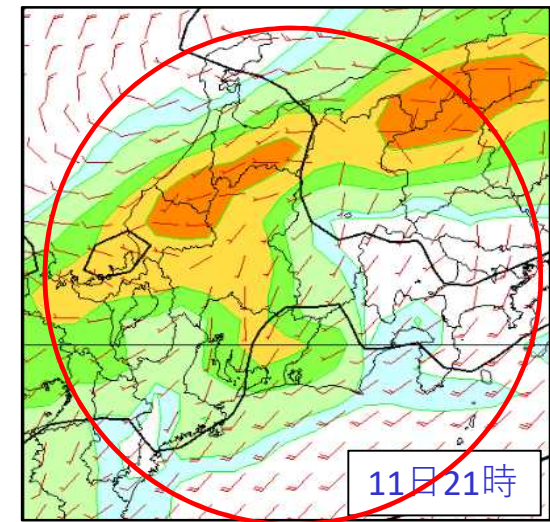
11日21時

予想 今後の雨雲の様子

数値予想資料による降水予想 11日09時・11日21時



11日09時



11日21時

予想 週間天気図(12~17日21時予想)

○ 大雨に警戒

(雨量の予想)

■ 1時間雨量

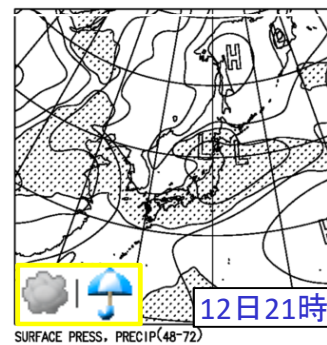
10日 多い所で 30ミリ

11日 多い所で 50ミリ

■ 24・48時間雨量

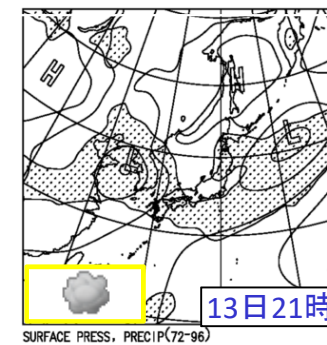
11日18時までの多い所で
180ミリ

12日18時までの多い所で
200~300ミリ



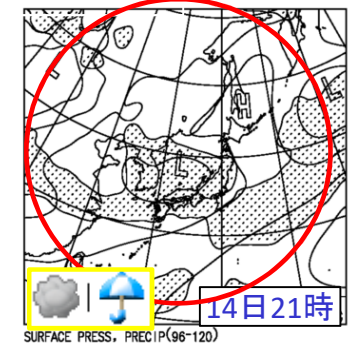
12日21時

SURFACE PRESS, PRECIP(48-72)



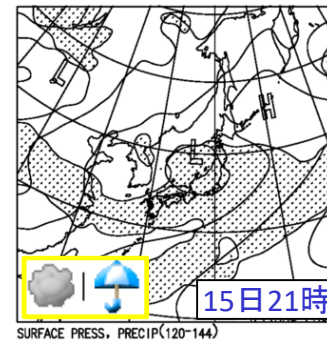
13日21時

SURFACE PRESS, PRECIP(72-96)



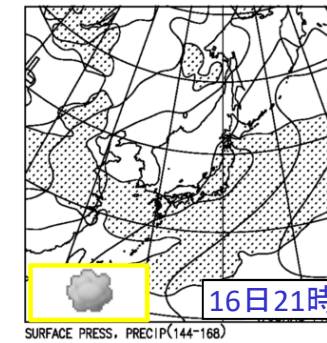
14日21時

SURFACE PRESS, PRECIP(96-120)



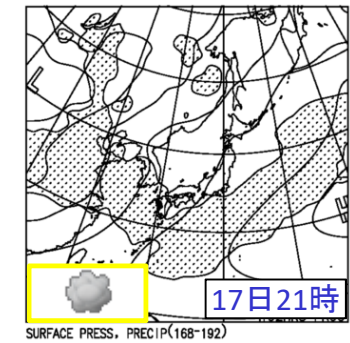
15日21時

SURFACE PRESS, PRECIP(120-144)



16日21時

SURFACE PRESS, PRECIP(144-168)



17日21時

SURFACE PRESS, PRECIP(168-192)

今後の雨と警報の見通し

2020年7月10日15時30分、岐阜地方气象台

■ 現在、警報を発表している地域

			10日				11日							
			12-15時	15-18時	18-21時	21-24時	0-3時	3-6時	6-9時	9-12時	12-15時	15-18時	18-21時	21-24時
			昼過ぎ	夕方	夜の はじめ頃	夜遅く	未明	明け方	朝	昼前	昼過ぎ	夕方	夜の はじめ頃	夜遅く
岐阜県	大雨(浸水) (ミリ)	美濃地方	20	25	30	30	30	30	40	40	40	50	50	50
		飛騨地方	20	25	30	30	30	30	40	40	40	50	50	50
	大雨(土砂)	美濃地方										雨の降り方によっては 土砂災害警戒情報になる 可能性がある		
		飛騨地方												
	洪水	美濃地方										雨の降り方によっては 注意報になる可能性がある		
		飛騨地方												
雷														
府県情報				情報			情報				情報			

■ 警報級 ■ 注意報級

※注意報、警報は、対象となる期間よりも前に数時間のリードタイムをとって発表します。

■ そのほか 現在注意報級の地域

			10日				11日							
			12-15時	15-18時	18-21時	21-24時	0-3時	3-6時	6-9時	9-12時	12-15時	15-18時	18-21時	21-24時
			昼過ぎ	夕方	夜の はじめ頃	夜遅く	未明	明け方	朝	昼前	昼過ぎ	夕方	夜の はじめ頃	夜遅く
岐阜県	大雨(浸水) (ミリ)	美濃地方	20	25	30	30	30	30	40	40	40	50	50	50
		飛騨地方	20	25	30	30	30	30	40	40	40	50	50	50
	大雨(土砂)	美濃地方										再び警報級となる 可能性がある		
		飛騨地方												
	洪水	美濃地方										雨の降り方によっては 注意報になる可能性がある		
		飛騨地方												
雷														
府県情報				情報			情報				情報			

■ 警報級 ■ 注意報級

※注意報、警報は、対象となる期間よりも前に数時間のリードタイムをとって発表します。