

# 平成29年度 年 報



2018

岐阜県文化財保護センター

## 目 次

1 センターの概要	1
2 事業実績	2
3 発掘作業	3
4 整理等作業	7
5 発掘調査報告書	9
6 普及活用事業	10
7 研究・支援事業	13
8 普及活用事業の記録	13

表紙図版

北方京水遺跡 編物・漆器出土状況（中世）

# 1 センターの概要

## 名称

岐阜県文化財保護センター

## 設置場所

岐阜県文化財保護センター  
同 飛騨駐在事務所  
同 飛騨国府事務所

岐阜市三田洞東 1-26-1  
高山市丹生川町坊方 2109  
高山市国府町名張字峠 1425-1

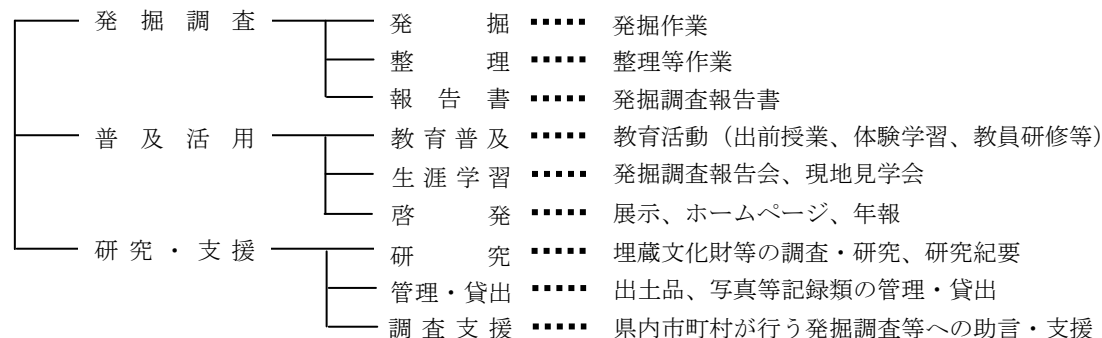
## 設置根拠

岐阜県立学校以外の教育機関の設置に関する条例（昭和36年条例第4号）

## 所掌事務

- (1) 埋蔵文化財の発掘調査及び研究に関すること
- (2) 埋蔵文化財に係る開発事業の調整に関すること
- (3) 発掘調査技術の指導及び研修に関すること
- (4) 出土品の保存処理及び収蔵に関すること
- (5) 埋蔵文化財に関する資料の収集、保存及び刊行に関すること
- (6) 文化財の保護思想の普及に関すること
- (7) 前各号に定めるもののほか、岐阜県文化財保護センターの事業に関すること

## 事業体系図



## 職員名簿

課	職名	氏名
所長	所長	羽田能崇
総務課	総務課長	加藤武裕
	主査	木嶋祐子
	主事	伊藤由衣
	主事	森理恵
	雇員	栗本薫乃
	調査課	調査課長
調査第一係	課長補佐兼 調査第一係長	古屋寿彦
	主査	長谷川幸志
	主査	佐竹正憲
	主査	井手大介
	雇員	澤井理恵

課	職名	氏名
調査第二係	調査第二係長	三輪晃三
	主査	澤村雄一郎
	主査	杉山忠弘
	主事	小林新平
	主事	辻田真穂
調査第三係	課長補佐兼 調査第三係長	山本厚美
	主査	加中雅章
	主査	笠井慎吾
飛騨調査係	主事	磯貝龍志
	課長補佐兼 飛騨調査係長	鷲見博史
	主査	柏木賢一
	主査	三島誠
雇員	杉田聖子	

## 2 事業実績

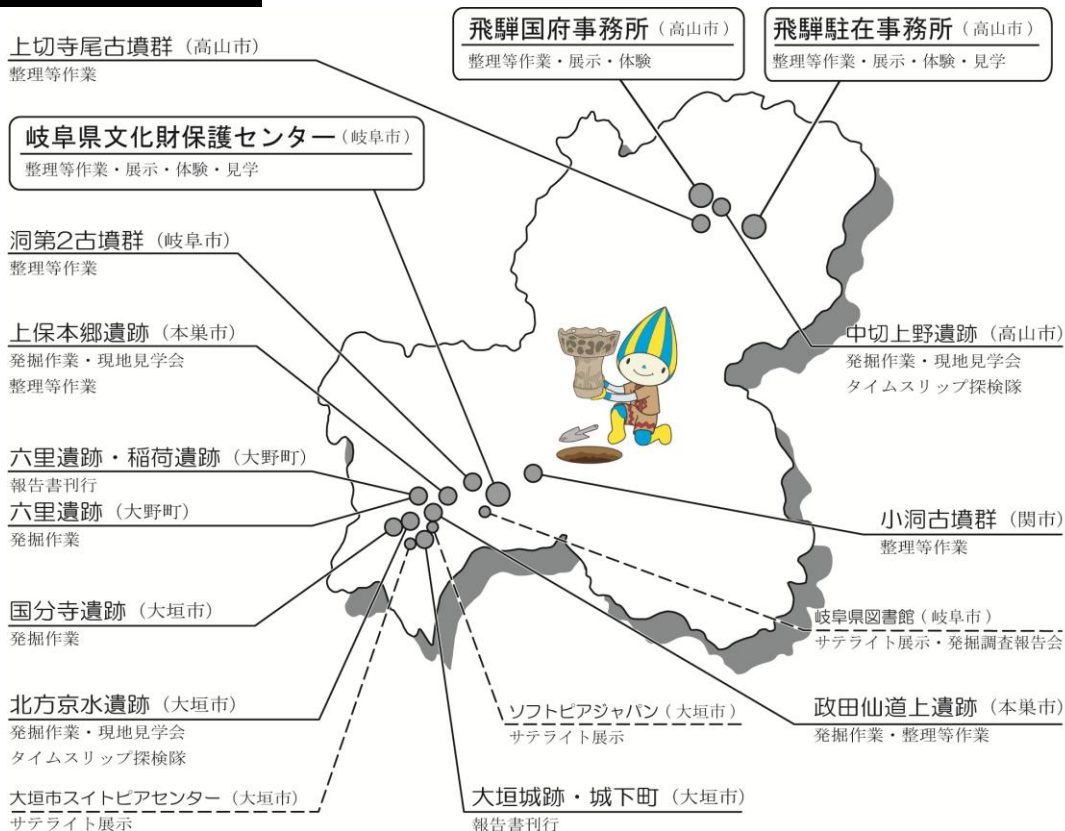
### これまでの成果

発掘調査	調査遺跡数 181 遺跡（古墳群・古窯跡群は1遺跡として計上） 調査面積 706,814.2 m <sup>2</sup> 発掘調査報告書 140 集
発掘調査報告会	平成5年度から毎年開催
タイムスリップ探検隊	平成4年度から毎年開催
発掘速報展	平成8年度から26年度まで開催（平成22年度から岐阜県博物館と共催）

### 【これまでの主な発掘調査事業】

調査原因	調査年度	主な遺跡
徳山ダム	3～18	戸入村平遺跡(揖斐川町)、塚奥山遺跡(揖斐川町)
東海北陸自動車道	3～9	西ヶ洞遺跡(郡上市)、勝更白山神社周辺遺跡(郡上市)
東海環状自動車道	4～現在	柿田遺跡(可児市・御嵩町)、佐口遺跡(美濃加茂市)、 重竹遺跡(関市)、荒尾南遺跡(大垣市)、北方京水遺跡(大垣市)、 上保本郷遺跡(本巣市)、洞第2古墳群(岐阜市)
中部縦貫自動車道	13～現在	上岩野遺跡(高山市)、赤保木遺跡(高山市) 野内遺跡(高山市)
丹生川ダム	5～8	西田遺跡(高山市)、カクシクレ遺跡(高山市)
県工業団地造成		
・VRテクノジャパン	5～8	船山北遺跡(各務原市)、船山北古墳群(各務原市)
・ソフトピア	5～7	今宿遺跡(大垣市)
・関テクノハイランド	8～11	砂行遺跡(関市)、深橋前遺跡(関市)、南青柳遺跡(関市)

### 平成29年度事業概要



### 3 発掘作業

まさだせんどううえ

#### 政田仙道上遺跡

所在地	本巢市政田地内
立地	扇状地
事業名	平成 29 年度東海環状自動車道建設
事業者名	国土交通省中部地方整備局岐阜国道事務所
調査期間	平成 29 年 4 月 28 日～平成 29 年 5 月 18 日
調査面積	65.1 m <sup>2</sup>
種別	散布地、集落跡
時代	弥生時代、古墳時代、奈良時代、平安時代、 中世、近世
主な遺構	井戸、溝、土坑など
主な遺物	土師器、山茶碗、中世陶器、曲物など
調査概要	

当遺跡は、標高約 13～14mの根尾川の旧河道又は扇状地上に所在し、遺跡北部に東山道推定ルートが位置する。平成 19～23 年度に本巢市教育委員会が実施した遺跡詳細分布調査では、弥生土器、須恵器、灰釉陶器、中世陶器、古代瓦などが採集された。平成 27 年度に実施した発掘調査では、4 基の井戸や、溝に囲まれた方形区画内で 4 棟の掘立柱建物や 6 基の柵などの遺構を確認した。また、土師器、山茶碗、中近世陶器、中国産陶磁器の他、石製品、輸入銭等の金属製品、井戸枠や曲物等の木製品などの遺物が出土した。遺構と遺物の時期は中世後期が中心である。

今年度の調査では、平成 27 年度調査で確認した 3 条の区画溝の延長部分や、南北方向に掘られた溝を新たに確認した。また、集水施設に曲物を用いた井戸を 1 基確認した。



遺跡の位置 国土地理院発行 1:25,000 地形図「北方」に一部加筆



政田仙道上遺跡 発掘区全景

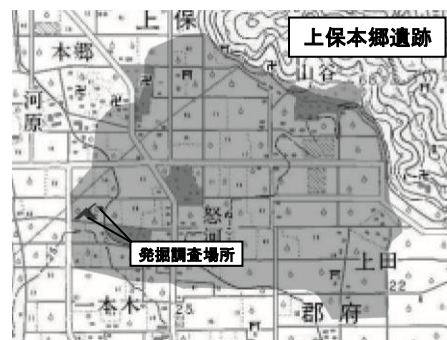


区画溝 完掘状況

かみのほほんごう

#### 上保本郷遺跡

所在地	本巢市上保地内
立地	扇状地
事業名	平成 29 年度東海環状自動車道建設
事業者名	国土交通省中部地方整備局岐阜国道事務所
調査期間	平成 29 年 5 月 8 日～平成 29 年 12 月 11 日
調査面積	1,335.7 m <sup>2</sup>
種別	散布地、集落跡、生産遺跡、古墳
時代	弥生時代、古墳時代、奈良時代、平安時代、 中世、近世
主な遺構	竪穴建物、掘立柱建物、柱穴、溝、井戸跡、



遺跡の位置 国土地理院発行 1:25,000 地形図「北方」に一部加筆

土坑など

**主な遺物** 土師器、須恵器、灰釉陶器、中世陶磁器、石製品、金属製品、木製品など

#### 調査概要

当遺跡は、船来山古墳群のある郡府山の西麓から旧根尾川氾濫域の間に位置し、遺跡の南 1.2km には席田廃寺跡、北 0.6km には弥勒寺遺跡（弥勒寺跡）が所在する。平成 19～23 年度に本巢市教育員会が実施した遺跡詳細分布調査では、古代瓦や須恵器、土師器、山茶碗などが採集された。平成 27 年度から東海環状自動車道建設に伴う発掘調査を継続して実施しており、これまでに遺構約 5,200 基、遺物約 19 万点を確認した。

今年度の調査では、古墳時代初頭や後期、奈良時代後半から平安時代にかけての竪穴建物を複数確認した。この内の 1 軒では、川原石の支脚柱が残存するカマド跡を検出した。また、鎌倉時代から室町時代にかけての区画に関係する溝状遺構や道路状遺構を確認した。これらの遺構は位置や規模を変えながら機能し、戦国時代前半に完全に埋め戻された。最終段階の区画溝では、廃絶時に多数の土師器皿を投棄する事例を確認した。この他、掘立柱建物や石組井戸、何らかの作業施設と考えられる大型の土坑や竪穴建物・竪穴状土坑、墓坑などがあり、区画溝と重複する事例もみられた。これらのことから、時期によって区画が変化し、屋敷地や作業場、墓域など様々な使われ方をしたと考えられる。



カマド 検出状況



区画溝 遺物出土状況

#### なかぎりうわの 中切上野遺跡

**所在地** 高山市中切町地内  
**立地** 丘陵地  
**事業名** 平成 29 年度中部縦貫自動車道高山清見道路事業  
**事業者名** 国土交通省中部地方整備局高山国道事務所  
**調査期間** 平成 29 年 5 月 9 日～平成 29 年 12 月 8 日  
**調査面積** 1,525.0 m<sup>2</sup>  
**種別** 集落跡、その他の墓  
**時代** 縄文時代、弥生時代、古墳時代、奈良時代、平安時代  
**主な遺構** 竪穴建物、方形周溝墓、土坑墓など  
**主な遺物** 縄文土器、弥生土器、土師器、灰釉陶器、石器など

#### 調査概要

当遺跡は、川上川左岸の高山盆地を形成する丘陵部の尾根及び緩傾斜地に立地する。平成 8 年度に高山市教育委員会が発掘調査を実施し、縄文時代前期後半の竪穴建



遺跡の位置 国土地理院発行 1:25,000 地形図「高山」「三日市」「飛騨古川」「町方」に一部加筆



中切上野遺跡 発掘区全景

物 15 軒や古代の竪穴建物 1 軒などが確認された。

今年度の発掘区は高山市教育委員会が調査した地区の南側に位置し、竪穴建物 23 軒、土坑墓 1 基、方形周溝墓 1 基などを確認した。竪穴建物は発掘区中央から南側の緩斜面を中心に、重なる状態で確認した。竪穴建物の時期は、出土遺物から縄文時代前期後半のものが 20 軒、縄文時代中期後半のものが 2 軒、縄文時代後期初頭のものが 1 軒である。土坑墓・方形周溝墓は南側の傾斜地で確認した。土坑墓は、弥生時代中期の甕が横を向いた状態で出土し、方形周溝墓はコの字形の周溝と方台部中央付近に埋葬施設と考えられる土坑 2 基を確認した。方形周溝墓は周溝から出土した土器から古墳時代の初め頃に築造されたと考えられる。今回の調査の結果、当遺跡では縄文時代は居住域、弥生時代・古墳時代は墓域として利用されていたことが明らかになった。



竪穴建物 完掘状況

きたがたきょうずい

## 北方京水遺跡

所在地	大垣市北方町地内
立地	沖積平野
事業名	平成 29 年度公共広域河川改修事業
事業者名	岐阜県大垣土木事務所
調査期間	平成 29 年 5 月 25 日～平成 29 年 12 月 15 日
調査面積	5,166 ㎡
種別	散布地、集落跡、生産遺跡
時代	奈良時代、平安時代、鎌倉時代、室町時代、安土桃山時代
主な遺構	掘立柱建物、井戸、柱穴、溝、土坑など
主な遺物	土師器、須恵器、灰釉陶器、山茶碗、中近世陶磁器、金属製品、木製品など

### 調査概要

当遺跡は、埋没した旧中州と旧河川上に立地し、旧中州上には集落跡が残存する。平成 25 年度に 2,650 ㎡を対象に実施した発掘調査では、鎌倉時代初期の集落跡と 2 面の水田遺構を検出し、古代から近世にかけての遺物を確認した。

今年度は、平成 25 年度の調査地から南西に約 400m 離れた場所を調査し、中世を中心とした遺構を確認した。区画溝を複数確認し、それらに区画された内側で掘立柱建物の他 3 基の井戸を検出したことから溝で区画された中世の屋敷地が当地に存在していた可能性がある。また、墨書土器等がまとまって出土した土坑を 2 基確認した。

遺物は、中世の山茶碗や土師器皿、陶磁器などが大部分を占める。その他、古代の土師器や須恵器、灰釉陶器も出土した。また、漆器や曲物等の木製品や銭貨等の金



北方京水遺跡 発掘区全景



井戸 遺物出土状況

属製品、温石や砥石等の石製品が出土した。

## こくぶんじ 国分寺遺跡

**所在地** 大垣市青野町地内  
**立地** 扇状地  
**事業名** 平成 29 年度県単道路新設改良事業  
**事業者名** 岐阜県大垣土木事務所  
**調査期間** 平成 29 年 7 月 3 日～平成 29 年 12 月 11 日  
**調査面積** 2,142.0 m<sup>2</sup>  
**種別** 散布地、社寺跡  
**時代** 奈良時代、平安時代、中世、近世  
**主な遺構** 道路状遺構、溝、土坑、自然流路など  
**主な遺物** 縄文土器、土師器、須恵器、灰釉陶器、山茶碗、  
緑釉陶器、近世陶器、土製品（土馬）、瓦など

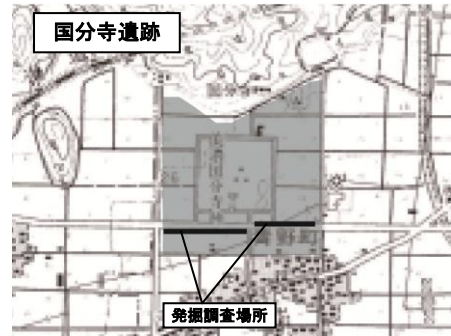
### 調査概要

当遺跡は段丘化した扇状地帯に位置する。発掘区の北側には国史跡美濃国分寺跡があり、0.3 km南には中山道が東西に走る。平成 8～11 年度には、大垣市教育委員会が美濃国分寺跡の南側において発掘調査を行い、近世国分寺の参道「国分寺道」や、美濃国分寺に関連すると考えられる古代の掘立柱建物、幢竿、井戸、柵列などを確認した。また、平成 28 年度に実施した発掘調査では、柱穴、土坑、溝、杭列、自然流路などを確認した。

今年度の調査では、道路状遺構 1 条、土坑 54 基、溝 5 条、自然流路 14 条を確認した。道路状遺構は、大垣市教育委員会が確認した国分寺道の延長線上に位置する。美濃国分寺跡の南西約 80m 付近では土坑等の遺構が集中し、土馬を埋納した土坑や、倒立した土師器の甕を埋納した土坑を確認した。土馬は頭部と左側の前後脚が欠損し、胴部で 2 つに割られていた。遺物は古代のものが大半で、須恵器、灰釉陶器、瓦、土馬など国分寺との関連が考えられる遺物を確認した。

## ろくり 六里遺跡

**所在地** 揖斐郡大野町小衣斐地内  
**立地** 沖積平野  
**事業名** 平成 29 年度県単道路新設改良事業（主）岐阜  
県南大野線下礮～麻生工区  
**事業者名** 岐阜県揖斐土木事務所  
**調査期間** 平成 29 年 5 月 8 日～平成 29 年 11 月 30 日  
**調査面積** 1,479.2 m<sup>2</sup>



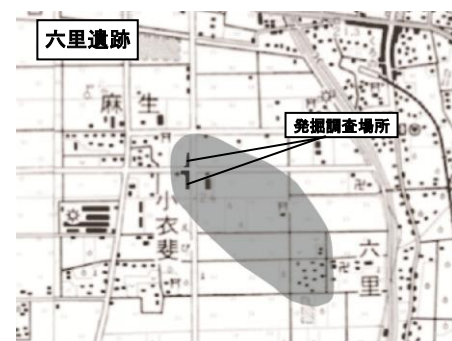
遺跡の位置 国土地理院発行 1:25,000 地形図「大垣」  
に一部加筆



国分寺遺跡 発掘区全景



土坑 土馬出土状況



遺跡の位置 国土地理院発行 1:25,000 地形図「北方」  
に一部加筆



種別 散布地、集落跡、その他の墓、生産遺跡  
 時代 縄文時代、弥生時代、古墳時代、奈良時代、平安時代、中世、近世  
 主な遺構 竪穴建物、掘立柱建物、柱穴、溝、土坑など  
 主な遺物 土師器、須恵器、灰釉陶器、山茶碗、中世陶磁器、石器、瓦など

調査概要

当遺跡は、揖斐川と根尾川が形成した扇状地上に立地しており、遺跡の西南西約 0.3 kmには古代寺院の大隆寺跡が所在する。平成 26 年度に実施した発掘調査では、縄文時代晩期の土器埋設遺構や古墳時代後期の竪穴建物や掘立柱建物、中世の条里地割に伴う坪境溝等を確認した。

今年度の調査は、2面の調査を行い、第1調査面では中世を中心とする溝や柱穴列等を、第2調査面では古墳時代後期を中心とする竪穴建物・掘立柱建物・溝等を確認した。中でも、発掘区北側では竪穴建物の多くが重複して確認され、集落が営まれていたことが判明した。これらの遺構は平成 26 年度調査のものと同時期であることから、集落域が北西へと広がることが明らかとなった。



六里遺跡 発掘区全景



カマド 遺物出土状況

## 4 整理等作業

遺跡名等	調査の概要と成果	主な遺構	主な遺物
まさだ せんどう うえ <b>政田仙道上遺跡</b> 所在地 本巣市政田地内 事業名【事業者名】 平成29年度東海環状自動車道建設【国土交通省中部地方整備局岐阜国道事務所】 整理面積/調査面積 2,478.7㎡/2,478.7㎡ 発掘調査期間 平成27年5月12日～平成27年12月2日 平成29年4月28日～平成29年5月18日	当遺跡は、中世から近世にかけての集落跡である。平成27・29年度に発掘作業を実施し、今年度は出土遺物の接合作業、復元作業、実測作業、実測図トレース作業、挿図・図版作成作業、報告書原稿執筆作業などを実施した。 整理等作業の結果、土師器皿と瀬戸美濃産陶磁器が出土遺物の大半を占め、特に土師器皿の比率が高いことが分かった。また、瀬戸美濃産陶器は山茶碗類と古瀬戸・大窯製品が中心で、時代別の出土量から、中世後期に人々が活発に活動していたと考えられる。また、溝によって区画された東西2箇所 <small>の</small> 屋敷地については、各屋敷地で出土遺物の種別と時期に異なった特徴が見られる。	○中世 ・掘立柱建物 ・柵 ・柱穴 ・溝 ・井戸 ・土坑 ○近世以降 ・溝 ・土坑	・土師器 ・須恵器 ・灰釉陶器 ・中近世陶磁器 ・中国産陶磁器 ・土製品 ・石器、石製品 ・金属製品 ・木製品 など
ほら <b>洞第2古墳群</b> 所在地 岐阜市洞北山地内 事業名【事業者名】 平成29年度東海環状自動車道建設【国土交通省中部地方整備局岐阜国道事務所】 整理面積/調査面積 4,000㎡/6,640㎡ 発掘調査期間 平成27年5月20日～平成27年12月1日 平成28年5月23日～平成28年11月16日	当遺跡は、古墳時代後期の横穴式石室を有する古墳を中心とする古墳群である。平成27・28年度に発掘作業を実施し、今年度は出土遺物の接合作業、復元作業、実測作業、実測図トレース作業、報告書原稿執筆作業などを実施した。 整理等作業の結果、古墳のうち横穴式石室を有するものは、6世紀末から7世紀にかけて築造されたと考えられ、そのうち1基は追葬を含め3回埋葬されていることがわかった。また、木棺直葬の古墳からは、横穴式石室を有する古墳からは出土していない鉄剣や、県内では他に類をみない提碁が出土した。古墳時代以外にも、縄文時代から中世にかけての遺構を確認しており、長期にわたる土地利用の変遷をたどることができた。	○縄文時代早期 ・焼礫集積土坑3基、炉跡1基 ○弥生時代末～古墳時代初頭 ・竪穴建物1軒 ○古墳時代後期 ・古墳(木棺直葬)1基 ・古墳(横穴式石室)5基 ・古墳(小石室)3基 ・古墳(周溝)1基 ○古代 ・配石遺構1基 ○中世 ・平場3面 ・火葬施設4基 ○時期不明 ・道路状遺構1条 ・溝6条	・弥生土器 ・土師器 ・須恵器 ・灰釉陶器 ・中近世陶磁器 ・石器、石製品 ・金属製品 など

遺跡名等	調査の概要と成果	主な遺構	主な遺物
<p>かみのほ ほんごう <b>上保本郷遺跡</b> 所在地 本巢市上保地内 事業名【事業者名】 平成29年度東海環状自動車道建設[国土交通省中部地方整備局岐阜国道事務所] 整理面積/調査面積 4,000㎡/17,167.8㎡ 発掘調査期間 平成27年5月7日～平成27年12月10日 平成28年5月2日～平成28年12月19日 平成29年5月8日～平成29年12月11日</p>	<p>当遺跡は、古墳時代から中世にかけての墓域、生産遺跡（鍛冶遺跡）、集落跡である。平成27・28・29年度に発掘作業を実施し、発掘区は21地点に分かれる。今年度は平成27年度に発掘作業を実施した地点を対象とし、出土遺物の接合作業、復元作業、実測作業、実測図トレース作業、挿図・図版作成作業、報告書原稿執筆作業などを実施した。</p> <p>整理等作業の結果、7・8世紀、10世紀から15世紀までの出土遺物を確認した。古墳の石室から出土した遺物は7世紀初頭の須恵器（長頸瓶、短頸壺）・鉄刀・鉄鏃である。その他に青緑色・青色・黄色のガラス玉を確認した。ガラス玉は、いずれも気泡の特徴から管切り法で製作されたものと推定される。古代の鍛冶炉から出土した遺物は、鍛造剥片・粒状滓であることから鍛造鍛冶を行っていたと推定される。また、鍛冶炉の周辺から、内面に銅滓が付着した清郷型鍋が出土した。このことから清郷型鍋をつばに転用し、銅の鑄造を行っていた可能性があると考えられる。</p>	<p>○古墳時代 ・古墳 ・土坑 ・溝 ○古代 ・土坑 ・溝 ・鍛冶関連遺構 ○中世 ・竪穴建物 ・掘立柱建物 ・土坑 ・溝 ・焼土遺構 ・耕作跡 ・鍛冶関連遺構</p>	<p>・土師器 ・須恵器 ・灰釉陶器 ・中近世陶磁器 ・土製品 ・石器、石製品 ・金属製品 ・鉄塊、鉄滓（椀形滓・鍛造剥片粒状滓） ・銅滴、銅滓 など</p>
<p>こ ぼら <b>小洞古墳群</b> 所在地 関市広見地内 事業名【事業者名】 平成29年度東海環状自動車道建設[国土交通省中部地方整備局岐阜国道事務所] 整理面積/調査面積 2,629㎡/2,629㎡ 発掘調査期間 平成27年5月13日～平成27年12月15日</p>	<p>当遺跡は、古墳時代後期の横穴式石室を有する古墳を中心とする古墳群である。平成27年度に発掘作業を実施し、今年度は出土遺物の接合作業、復元作業、実測作業、実測図トレース作業、挿図・図版作成作業、報告書原稿執筆作業などを実施した。</p> <p>整理等作業の結果、古墳は丘陵の南斜面に横一列に近い状態で2つのグループに分かれて並び、重複関係や土層断面の観察から、東から西へと順次古墳を築造したことが判明した。いずれの古墳も墳丘や石室の大きさに差はあるが、よく似た構築方法で作られていることが明らかになった。横穴式石室から出土した須恵器は、6世紀後半から7世紀にかけて作られた在地産のものが多い。石室構造の検討から、当地域に畿内から導入された石室構築技術が浸透し、独自の特徴が表出する時期の古墳群であると評価できる。また、古墳と近接した位置で、古墳と関連すると考えられる土坑墓を1基確認した。</p>	<p>○縄文時代晩期 ・土坑1基 ○古墳時代後期 ・円墳7基 ・土坑墓1基 ○時期不明 ・土坑92基</p>	<p>・縄文土器 ・土師器 ・須恵器 ・山茶碗 ・石器、石製品 ・金属製品 など</p>
<p>かみざり てら お <b>上切寺尾古墳群</b> 所在地 高山市上切町地内 事業名【事業者名】 平成29年度中部縦貫自動車道高山清見道路事業[国土交通省中部地方整備局高山国道事務所] 整理面積/調査面積 4,000㎡/10,102.0㎡ 発掘調査期間 平成27年8月5日～平成27年11月20日 平成28年5月9日～平成28年11月21日</p>	<p>当遺跡は、縄文時代から古代にかけての墓域、集落跡である。平成27・28年度に発掘作業を実施し、発掘区はA・B・C・D地点の4地点に分かれる。今年度はこのうちA・B・C地点を対象とし、出土遺物の接合作業、復元作業、実測作業、実測図トレース作業、挿図・図版作成作業、報告書原稿執筆作業などを実施した。</p> <p>整理等作業の結果、弥生時代後半から古墳時代にかけて土坑墓や古墳などの墓域が形成され、古代に入ると竪穴建物や掘立柱建物などの集落が営まれたことが明らかとなった。古代の遺構のうち、須恵器、灰釉陶器など土器が多量に廃棄された土坑は、集落が廃絶した後に土器を捨てたものと考えられる。また、建物の下の土坑に鏡を埋納した礎石建物は、11世紀代の建物と判明した。</p>	<p>○縄文時代 ・土坑 ○古墳時代 ・古墳 ・土坑墓 ○古代 ・礎石建物 ・掘立柱建物 ・竪穴建物 ・集積遺構 ・土坑 ・溝</p>	<p>・縄文土器 ・土師器 ・須恵器 ・灰釉陶器 ・轆轤土師器 ・中近世陶磁器 ・瓦類 ・石器 ・金属製品 ・五輪塔 など</p>



政田仙道上遺跡井戸枠復元状況



洞第2古墳群遺物実測作業風景



上保本郷遺跡出土鍛冶関連遺物



上保本郷遺跡土器接合作業風景



小洞古墳群拓本作業風景



上切寺尾古墳群出土遺物

## 5 発掘調査報告書

報告書名	事業名[事業者名]	発行年月
岐阜県文化財保護センター調査報告書第139集 ろくり 六里遺跡・いなり 稲荷遺跡	県単街路事業（都）大野揖斐川線[岐阜県揖斐土木事務所]	平成30年1月
岐阜県文化財保護センター調査報告書第140集 おおがきじょうあと 大垣城跡・じょうかまち 城下町	岐阜地方・家庭裁判所大垣支部建設工事[国土交通省中部地方整備局営繕部]	平成30年2月

## 6 普及活用事業

### 1 教育普及

#### (1) 出前授業

学校	内容	期日	参加人数
輪之内町立福東小学校6年生	縄文時代の人々のくらし	4月12日(水)	1クラス18名
輪之内町立福東小学校6年生	弥生時代の人々のくらし	4月12日(水)	1クラス18名
岐阜市立常盤小学校6年生	縄文時代から弥生時代の人々のくらし	4月14日(金)	2クラス68名
大垣市立興文小学校6年生	縄文時代と弥生時代の土器を比較し、ふるさとの歴史に興味・関心を持つ	4月18日(火)	3クラス107名
郡上市立高鷲北小学校6年生	縄文時代から古代の土器を比較し、ふるさとの歴史に興味・関心を持つ	4月19日(水)	1クラス11名
郡上市立大和西小学校6年生	縄文時代の石器を観察し、当時の暮らしを考える	4月19日(水)	1クラス12名
郡上市立口明方小学校6年生	縄文時代の石器を観察し、当時の暮らしを考える	4月19日(水)	1クラス18名
郡上市立高鷲小学校6年生	縄文時代の石器を観察し、当時の暮らしを考える	4月19日(水)	1クラス23名
高山市立三枝小学校6年生	縄文時代の石器を観察し、当時の暮らしを考える	4月20日(木)	1クラス26名
神戸町立下宮小学校6年生	弥生時代と古墳時代の土器を比較し、ふるさとの歴史に興味・関心を持つ	4月20日(木)	1クラス30名
高山市立東小学校6年生	縄文時代から古代の土器を比較し、ふるさとの歴史に興味・関心を持つ	4月20日(木)	2クラス69名
飛騨市立神岡小学校6年生	縄文時代の石器を観察し、当時の暮らしを考える	4月21日(金)	2クラス57名
本巣市立土貴野小学校6年生	縄文時代と弥生時代の土器を比較し、ふるさとの歴史に興味・関心を持つ	4月21日(金)	1クラス30名
安八町立結小学校6年生	縄文時代と弥生時代の土器を比較し、ふるさとの歴史に興味・関心を持つ	4月21日(金)	2クラス75名
各務原市立緑苑小学校6年生	弥生時代と古墳時代の土器を比較し、ふるさとの歴史に興味・関心を持つ	4月22日(土)	1クラス36名
岐阜市立市橋小学校6年生	縄文時代と弥生時代の土器を比較し、ふるさとの歴史に興味・関心を持つ	4月24日(月)	3クラス113名
各務原市立鶴沼第二小学校6年生	弥生時代と古墳時代の土器を比較し、ふるさとの歴史に興味・関心を持つ	4月24日(月)	3クラス97名
高山市立国府小学校6年生	縄文時代の石器を観察し、当時の暮らしを考える	4月24日(月)	2クラス78名
高山市立清見小学校6年生	縄文時代の石器を観察し、当時の暮らしを考える	4月25日(火)	1クラス28名
大垣市立荒崎小学校6年生	縄文時代と弥生時代の土器を比較し、ふるさとの歴史に興味・関心を持つ	4月25日(火)	2クラス43名
各務原市立八木山小学校6年生	縄文時代と弥生時代の土器を比較し、ふるさとの歴史に興味・関心を持つ	4月25日(火)	2クラス53名
高山市立久々野小学校6年生	縄文時代の石器を観察し、当時の暮らしを考える	4月25日(火)	1クラス25名
大垣市立綾里小学校6年生	縄文時代と弥生時代の土器を比較し、ふるさとの歴史に興味・関心を持つ	4月25日(火)	1クラス26名
岐阜市立岩野田小学校6年生	弥生時代と古墳時代の土器を比較し、ふるさとの歴史に興味・関心を持つ	4月25日(火)	2クラス61名
郡上市立明宝小学校6年生	縄文時代の石器を観察し、当時の暮らしを考える	4月26日(水)	1クラス10名
高山市立江名子小学校6年生	縄文時代の石器を観察し、当時の暮らしを考える	4月26日(水)	2クラス44名
美濃市立美濃小学校6年生	縄文時代と弥生時代の土器を比較し、ふるさとの歴史に興味・関心を持つ	4月27日(木)	2クラス64名
高山市立宮小学校6年生	縄文時代の石器を観察し、当時の暮らしを考える	4月27日(木)	1クラス17名
郡上市立口明方小学校6年生	縄文時代と弥生時代の土器を比較し、ふるさとの歴史に興味・関心を持つ	4月27日(木)	1クラス18名
高山市立花里小学校6年生	縄文時代の石器を観察し、当時の暮らしを考える	4月27日(木)	2クラス45名
各務原市立蘇原第二小学校6年生	縄文時代と弥生時代の土器を比較し、ふるさとの歴史に興味・関心を持つ	4月28日(金)	3クラス82名
海津市立吉里小学校6年生	縄文時代の石器を観察し、当時の暮らしを考える	4月28日(金)	1クラス12名
海津市立吉里小学校6年生	縄文時代と弥生時代の土器を比較し、ふるさとの歴史に興味・関心を持つ	4月28日(金)	1クラス12名
大野町立大野小学校6年生	弥生時代と古墳時代の土器を比較し、ふるさとの歴史に興味・関心を持つ	5月1日(月)	2クラス73名
高山市立柳尾小学校6年生	縄文時代の石器を観察し、当時の暮らしを考える	5月1日(月)	1クラス8名
岐阜市立岩野田北小学校6年生	縄文時代の石器を観察し、当時の暮らしを考える	5月2日(火)	3クラス94名
高山市立新宮小学校6年生	縄文時代の石器を観察し、当時の暮らしを考える	5月2日(火)	3クラス83名
山県市立いわ桜小学校6年生	縄文時代と弥生時代の土器を比較し、ふるさとの歴史に興味・関心を持つ	5月2日(火)	1クラス7名
岐阜市立岩野田北小学校6年生	縄文時代と弥生時代の土器を比較し、ふるさとの歴史に興味・関心を持つ	5月8日(月)	3クラス94名
下呂市立萩原小学校6年生	縄文時代の石器を観察し、当時の暮らしを考える	5月8日(月)	2クラス59名
大野町立西小学校6年生	縄文時代と弥生時代の土器を比較し、ふるさとの歴史に興味・関心を持つ	5月8日(月)	1クラス29名
下呂市立尾崎小学校6年生	縄文時代の石器を観察し、当時の暮らしを考える	5月9日(火)	1クラス14名
郡上市立白鳥小学校6年生	縄文時代と弥生時代の土器を比較し、ふるさとの歴史に興味・関心を持つ	5月9日(火)	2クラス46名
郡上市立大和西小学校6年生	弥生時代と古墳時代の土器を比較し、ふるさとの歴史に興味・関心を持つ	5月9日(火)	1クラス12名
大垣市立多良小学校6年生	縄文時代と弥生時代の土器を比較し、ふるさとの歴史に興味・関心を持つ	5月10日(水)	1クラス14名
岐阜市立三輪南小学校6年生	縄文時代と弥生時代の土器を比較し、ふるさとの歴史に興味・関心を持つ	5月10日(水)	3クラス109名

学校	内容	期日	参加人数
大垣市立時小学校6年生	縄文時代と弥生時代の土器を比較し、ふるさとの歴史に興味・関心を持つ	5月10日(水)	1クラス4名
大垣市立中川小学校6年生	縄文時代と弥生時代の土器を比較し、ふるさとの歴史に興味・関心を持つ	5月11日(木)	4クラス148名
大垣市立江東小学校6年生	縄文時代と弥生時代の土器を比較し、ふるさとの歴史に興味・関心を持つ	5月12日(金)	3クラス97名
郡上市立川合小学校6年生	縄文時代から古代の土器を比較し、ふるさとの歴史に興味・関心を持つ	5月12日(金)	1クラス12名
大垣市立静里小学校6年生	縄文時代の石器を観察し、当時の暮らしを考える	5月12日(金)	2クラス62名
郡上市立吉田小学校6年生	縄文時代と弥生時代の土器を比較し、ふるさとの歴史に興味・関心を持つ	5月15日(月)	1クラス14名
川辺町立川辺北小学校6年生	縄文時代と弥生時代の土器を比較し、ふるさとの歴史に興味・関心を持つ	5月15日(月)	1クラス17名
高山市立北小学校6年生	縄文時代の石器を観察し、当時の暮らしを考える	5月16日(火)	3クラス103名
県立海津明誠高等学校2年生	縄文時代から中世の土器を比較し、製作技術の変化や工夫に気づく	5月16日(火)	選択者87名
大垣市立墨俣小学校6年生	縄文時代から中世の土器を比較し、ふるさとの歴史に興味・関心を持つ	5月17日(水)	2クラス52名
郡上市立明宝小学校6年生	縄文時代と弥生時代の土器を比較し、ふるさとの歴史に興味・関心を持つ	5月18日(木)	1クラス10名
郡上市立八幡小学校6年生	弥生時代と古墳時代の土器を比較し、ふるさとの歴史に興味・関心を持つ	5月18日(木)	1クラス35名
大垣市立宇留生小学校6年生	弥生時代と古墳時代の土器を比較し、ふるさとの歴史に興味・関心を持つ	5月20日(土)	3クラス101名
大垣市立上石津中学校1年生	弥生時代と古墳時代の土器を比較し、ふるさとの歴史に興味・関心を持つ	5月23日(火)	2クラス51名
郡上市立那留小学校6年生	弥生時代と古墳時代の土器を比較し、ふるさとの歴史に興味・関心を持つ	5月24日(水)	1クラス10名
山県市立梅原小学校6年生	縄文時代から平安時代の土器を比較し、ふるさとの歴史に興味・関心を持つ	5月26日(金)	1クラス9名
各務原市立尾崎小学校社会科クラブ(4~6年生)	縄文時代の石器を観察し、当時の暮らしを考える	6月1日(木)	15名
岐阜市立梅林小学校6年生	縄文時代から中世の土器を比較し、ふるさとの歴史に興味・関心を持つ	6月3日(土)	1クラス25名
山県市立梅原小学校6年生	縄文時代の石器を観察し、当時の暮らしを考える	6月5日(月)	1クラス9名
本巣市立真桑小学校6年生	縄文時代から平安時代の土器を比較し、ふるさとの歴史に興味・関心を持つ	6月6日(火)	4クラス151名
高山市立朝日小学校6年生	縄文時代から平安時代の土器を比較し、ふるさとの歴史に興味・関心を持つ	6月6日(火)	1クラス15名
大垣市立星和中学校1年生	縄文時代の石器を観察し、当時の暮らしを考える	6月7日(水)	5クラス165名
恵那市立串原小学校6年生	縄文時代と弥生時代の土器を比較し、ふるさとの歴史に興味・関心を持つ	6月7日(水)	1クラス8名
恵那市立串原中学校2年生	遺跡から出土した貨幣から、中世の人々の暮らしについて考える	6月7日(水)	1クラス3名
岐阜市立境川中学校1年生	縄文時代の石器を観察し、当時の暮らしを考える	6月8日(木)	3クラス99名
郡上市立明宝小学校6年生	弥生時代と古墳時代の土器を比較し、ふるさとの歴史に興味・関心を持つ	6月8日(木)	1クラス10名
岐阜市立境川中学校1年生	縄文時代の石器を観察し、当時の暮らしを考える	6月9日(金)	3クラス98名
岐阜市立境川中学校1年生	縄文時代の石器を観察し、当時の暮らしを考える	6月12日(月)	1クラス32名
県立不破高等学校3年生	縄文時代から中世の土器を比較し、製作技術の変化や工夫に気づく	6月13日(火)	選択者22名
岐阜市立境川中学校1年生	縄文時代の石器を観察し、当時の暮らしを考える	6月13日(火)	2クラス64名
大垣市立北中学校1年生	縄文時代の石器を観察し、当時の暮らしを考える	6月14日(水)	4クラス124名
大垣市立東小学校6年生	縄文時代から中世の土器を比較し、ふるさとの歴史に興味・関心を持つ	6月16日(金)	3クラス98名
本巣市立席田小学校6年生	上保本郷遺跡の調査からわかったことから昔の人々の暮らしを考える	6月20日(火)	2クラス60名
池田町立宮地小学校6年生	弥生時代と古墳時代の土器を比較し、ふるさとの歴史に興味・関心を持つ	6月22日(木)	1クラス13名
揖斐川町立谷汲小学校6年生	縄文時代と弥生時代の土器を比較し、ふるさとの歴史に興味・関心を持つ	6月23日(金)	1クラス22名
本巣市立糸貫中学校1年生	弥生時代と古墳時代の土器を比較し、ふるさとの歴史に興味・関心を持つ	6月27日(火)	4クラス130名
各務原市立八木山小学校6年生	弥生時代から中世の土器を比較し、ふるさとの歴史に興味・関心を持つ	6月30日(金)	2クラス53名
本巣市立弾正小学校4~6年生	縄文土器の文様づくり、拓本づくりを通して歴史への興味・関心を持つ	7月1日(土)	6名
垂井町立岩手小学校6年生	縄文時代から中世の土器を比較し、ふるさとの歴史に興味・関心を持つ	7月1日(土)	1クラス22名
養老町立東部中学校1年生	縄文時代と弥生時代の土器を比較し、ふるさとの歴史に興味・関心を持つ	7月11日(火)	5クラス135名
大垣市立南中学校1年生	縄文時代から平安時代の土器を比較し、ふるさとの歴史に興味・関心を持つ	7月12日(水)	3クラス105名
郡上市立大和北小学校6年生	縄文時代から中世の土器を比較し、ふるさとの歴史に興味・関心を持つ	7月13日(木)	1クラス23名
可児市・御嵩町中学校組合立共和中学校1年生	縄文時代から古墳時代の土器を比較し、ふるさとの歴史に興味・関心を持つ	7月19日(水)	2クラス57名
各務原市立尾崎小学校社会科クラブ(4~6年生)	縄文時代と弥生時代の土器を比較し、ふるさとの歴史に興味・関心を持つ	10月12日(木)	15名
養老町立広幡小学校5年生	旧徳山村から出土した縄文土器や石器を観察し、当時の暮らしを考える	10月26日(木)	1クラス15名
岐阜市立藍川北中学校1年生	縄文時代から中世の土器を比較し、ふるさとの歴史に興味・関心を持つ	10月28日(土)	18名
東海学院大学人間関係学部心理学科1年	遺跡から出土した遺物を観察し、郷土の文化財に対する理解を深める	1月18日(木)	58名
各務原市立尾崎小学校社会科クラブ(4~6年生)	縄文時代から中世の土器を比較し、ふるさとの歴史に興味・関心を持つ	1月25日(木)	15名

延べ94校157クラス4565名(美濃地域77校、飛騨地域17校)

## (2) 講師派遣

派遣先	内容	期日	参加人数
史明会	近年の発掘調査の状況と報告	8月19日(土)	30名
くるるセミナー	縄文時代の石器に触れる	10月18日(水)	21名
くるるセミナー	縄文時代から中世の土器に触れる	12月13日(水)	19名
養老町文化財保護協会	岐阜県文化財保護センターの業務と西濃地域の遺跡	12月6日(水)	18名
岐阜市指定管工事協同組合	埋蔵文化財から見たふるさと岐阜の歴史	12月13日(水)	36名

## (3) タイムスリップ探検隊

体験者	体験内容	場所	期日	参加人数
小学校高学年児童・保護者	発掘体験、土器洗い、拓本体験	中切上野遺跡(高山市)	7月26日(水)	20名
小学校高学年児童・保護者	発掘体験、土器洗い、拓本体験	北方京水遺跡(大垣市)	7月27日(木)	19名

## (4) 総合教育センター研修(埋蔵文化財活用講座)

対象	内容	期日	参加人数
小中高等学校及び特別支援学校の教員	遺跡から出土した本物の土器・石器、発掘調査の成果などを、授業で活かす具体的な方法を紹介するとともに、実際に土器や石器に触れる活動をおとして、ふるさとの文化財から学ぶことのよさを体験し、ふるさと教育に関する指導力の向上を図る。	8月2日(水)	5名

## (5) バックヤードツアー

対象	内容	期日	参加人数
小学生以上の方	文化財保護センターの施設や業務及び所蔵する埋蔵文化財を見学したり、業務(整理等作業)を体験する。	8月17日(木) 8月18日(金)	22名

## (6) 見学・体験の受け入れ

見学者	内容	期日	参加人数
高山市立国府小学校1年生及び引率教員	広瀬城跡の説明	5月18日(木)	69名
岐阜県建設技術退職者会	北方京水遺跡発掘現場の見学	10月18日(水)	35名
くるるセミナー	岐阜県文化財保護センター見学ツアー	11月8日(水)	18名
小学生・保護者	上保本郷遺跡の発掘作業体験	11月13日(月)	4名

## 2 生涯学習

### (1) 発掘調査報告会

遺跡名	発表者(所属)	会場	期日	参加人数
六里遺跡・稲荷遺跡(揖斐郡大野町)	長谷川幸志(当センター職員)	岐阜県図書館(岐阜市)	10月21日(土)	114名
桜堂遺跡(瑞浪市)	砂田善司氏(瑞浪市教育委員会)			
大萱古窯跡群(可児市)	長江真和氏(可児市教育委員会)			

### (2) 現地見学会

遺跡名	内容	期日	参加人数
中切上野遺跡(高山市)	発掘現場を公開し、遺跡の見学、遺跡概要の説明及び遺物の展示・紹介を行う。	10月28日(土)	117名
北方京水遺跡(大垣市)		11月11日(土)	151名
上保本郷遺跡(本巣市)		11月18日(土)	雨天中止

## 3 啓発

### (1) 展示

名称	展示内容	会場	開催期間
サテライト展示	「埋もれた水田～今宿遺跡展～」	大垣市サイトピアセンター	前年度～4月13日(水)
	「東西が出会う大地、岐阜」	岐阜県図書館(岐阜市)	4月8日(土)～5月10日(水)
	「くらしの道具～今宿遺跡展～」	大垣市サイトピアセンター	4月14日(金)～8月9日(水)
	「まつりの道具～今宿遺跡・荒尾南遺跡展～」	大垣市サイトピアセンター	8月10日(木)～12月13日(水)
	「六里遺跡・稲荷遺跡展」	大野町総合町民センター	9月30日(土)・10月1日(日)
	「大垣市内の発掘調査速報展」	大垣市サイトピアセンター	12月14日(木)～翌年度4月
	「今宿遺跡展」	ソフトピアジャパンセンター(大垣市)	4月14日(金)～1月31日(水) (2回展示替え)
	「上切町の歴史～野内遺跡②～」	上切町公民館(高山市)	前年度～3月2日(金)

名称	展示内容	会場	開催期間
本館展示	稲荷遺跡、六里遺跡、上恵土城跡、浦畑遺跡、東野遺跡、重竹遺跡、南高野古墳等の出土遺物と解説パネルを展示	岐阜県文化財保護センター（岐阜市）	年間を通して展示（1回展示替え）
飛騨駐在事務所展示	カクシクレ遺跡や牛垣内遺跡の縄文土器と解説パネルを展示	岐阜県文化財保護センター飛騨駐在事務所（高山市）	年間を通して展示（1回展示替え）
飛騨国府事務所展示	「飛騨の古墳展」	岐阜県文化財保護センター飛騨国府事務所（高山市）	11月3日（金）～11月5日（日）

## （２）ホームページ

内容	URL	更新
センター調査だよりや考古学コラム「きずな」等による発掘調査事業の情報提供、現地見学会などの各種イベントの案内及び報告、保管資料の活用や出前授業に関する情報を掲載	<a href="http://www.pref.gifu.lg.jp/kyoiku/bunka/bunkazai/27221/">http://www.pref.gifu.lg.jp/kyoiku/bunka/bunkazai/27221/</a>	随時

## （３）年報

内容	刊行
毎年度の発掘調査事業、普及活用事業及び研究・支援事業を年報として記録するとともに、関係機関へ配布し、ホームページに掲載	平成28年度の『年報17』は、平成29年3月31日に刊行及びホームページに掲載

# 7 研究・支援事業

## （１）出土品等の貸出

内容	実績
公共機関等からの要請に基づき、出土品や関係資料を貸し出すことにより、その活用を図る	出土品の貸出：18件 出土品の調査等：22件 写真資料等の貸出：26件 (平成30年3月9日現在)

## （２）報告書・図書等の保管

蔵書数	受け入れ登録数
発掘調査報告書50,549冊、その他の図書14,589冊、刊行物1,340冊、野村文庫6,660冊	発掘調査報告書1,275冊・その他の図書468冊 (平成30年3月9日現在)

## （３）研究紀要

目的	掲載内容
当センターの所掌事務である「埋蔵文化財の研究」、「埋蔵文化財に関する資料の収集、保存及び刊行」（岐阜県公立学校以外の教育機関の設置に関する規則第二条第一項第一号及び第五号）の業務について、「研究紀要」を作成することで成果を広く県民に還元し、本県文化の振興に寄与する。	『岐阜県文化財保護センター研究紀要』第3号（センターホームページに掲載） ・小野木学「岐阜県の一括出土銭く資料集成」 ・三島誠「飛騨地域における縄文時代前期中葉から後葉の竪穴建物について」

## （４）市町村への支援・助言

市町村（遺跡名）	内容	期日
豊田市（根川1・2号墳）	根川1・2号墳出土馬具に関する指導・助言	6月26日（月）
関ヶ原町（国史跡大谷吉隆墓）	五輪塔の実測、撮影、拓本調査	10月27日（金）

# 8 普及活用事業の記録



出前授業



**タイムスリップ探検隊 (土器洗浄体験、発掘体験)**



**現地見学会 (中切上野遺跡)**



**現地見学会 (北方京水遺跡)**



**サテライト展示 (大垣市)**



**バックヤードツアー**



**発掘調査報告会**



**埋蔵文化財活用講座**



# 年報 18

平成30年3月31日

編集・発行 岐阜県文化財保護センター

〒502-0003 岐阜市三田洞東1-26-1

TEL 058-237-8550 FAX 058-237-8551

E-mail : c21807@pref.gifu.lg.jp

URL <http://www.pref.gifu.lg.jp/kensei/ken-gaiyo/soshiki-annai/kankyo-seikatsu/bunkazai/>